




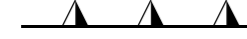











MIEJSCOWY PLAN ZAGOSPODAROWANIA PRZESTRZENNEGO
 NA OBSZARZE GMINY INOWROCŁAW W CZĘŚCI OBRĘBU GEODEZYJNEGO JACEWO
 W REJONIE DROGI POWIATOWEJ RELACJI JACEWO-OŚNISZCZEWKO I DROGI GMINNEJ RELACJI LATKOWO-DALKOWO
 SKALA 1 : 1 000

ZAŁĄCZNIK NR 1
 DO UCHWAŁY NR VII/69/2019
 RADY GMINY INOWROCŁAW
 Z DNIA 30 MAJA 2019r.

PLAN SPORZĄDZIŁ
 WÓJT GMINY INOWROCŁAW

OZNACZENIA

-  GRANICA OBSZARU OBJĘTEGO PLANEM
-  LINIE ROZGRANICZAJĄCE TERENY O RÓŻNYM PRZEZNACZENIU LUB RÓŻNYCH ZASADACH ZAGOSPODAROWANIA
-  LINIE ROZGRANICZAJĄCE TERENY O TYM SAMYM SPOSOBIE UŻYTKOWANIA-ORIENTACYJNE
-  NIEPRZEKRACZALNE LINIE ZABUDOWY
-  NIEPRZEKRACZALNE LINIE ZABUDOWY OD ISTNIEJĄCEJ LINII ELEKTROENERGETYCZNEJ
-  STREFA "W" OCHRONY ARCHEOLOGICZNEJ
-  MN TERENY ZABUDOWY MIESZKANIOWEJ JEDNORODZINNEJ
-  MN/U TERENY ZABUDOWY MIESZKANIOWEJ JEDNORODZINNEJ Z DOPUSZCZENIEM USŁUG
-  ZP TERENY ZIELENI URZĄDZONEJ
-  K TEREN INFRASTRUKTURY TECHNICZNEJ - KANALIZACJA
-  R TEREN ROLNY
-  WS TEREN WÓD POWIERZCHNIOWYCH
-  KDW TERENY DRÓG WEWNĘTRZNYCH
-  KD-D TERENY DRÓG PUBLICZNYCH DOJAZDOWYCH
-  KD-L TEREN DROGI PUBLICZNEJ LOKALNEJ

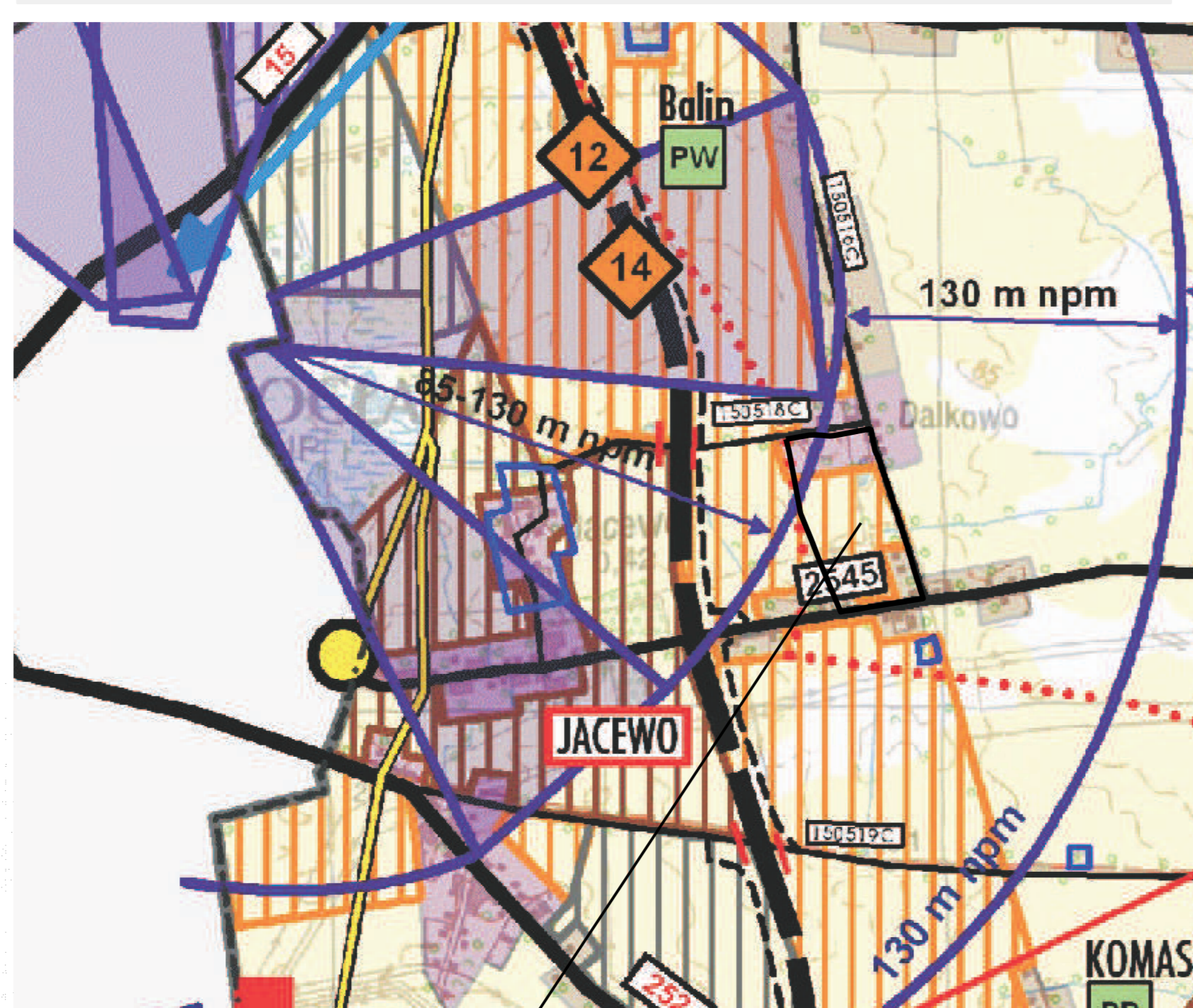
Miejscowość: Inowrocław
 Miejsowość: Jacewo
 Obręb: Jacewo KM 1
 Układ współrzędnych: "1965"
 Poziom odniesienia: "Krańształ"
 Mapa: 365.113.093; 141; 143
 Ks. rob.: 01/98/14
 ID: 6640.2572.2014

USŁUGI GEODEZYJNE
 Piotr Chlebowy
 88-100 Inowrocław, Jacewo 65
 tel. 355-33-63, 0604-225-725
 NIP 565-139-61-00 REGON 141244125

STAROSTA INOWROCŁAWSKI
 Przewidując, że w niniejszym studium zagospodarowania i kierunku zagospodarowania przestrzennego nie ma sprzeczności z planem miejscowym, zezwala na wydanie pozwolenia na budowę.

2019. 10. 15

WYRYS ZE STUDIUM UWARUNKOWAŃ I KIERUNKÓW ZAGOSPODAROWANIA PRZESTRZENNEGO GMINY INOWROCŁAW



TEREN OBJĘTY MIEJSCOWYM PLANEM ZAGOSPODAROWANIA PRZESTRZENNEGO

