

UCHWAŁA NR XI/96/2019
RADY GMINY INOWROCŁAW
z dnia 30 października 2019 r.

w sprawie przystąpienia do sporządzenia miejscowego planu zagospodarowania przestrzennego dla terenu położonego w sąsiedztwie kompleksu wojskowego w części obrębu ewidencyjnego Sławęcinek, gmina Inowrocław.


Na podstawie art. 18 ust. 2 pkt 5 ustawy z dnia 8 marca 1990r. o samorządzie gminnym (Dz. U. z 2019r. poz. 506 z późn. zm.¹) oraz art. 14 ust. 1, 2 i 4 ustawy z dnia 27 marca 2003r. o planowaniu i zagospodarowaniu przestrzennym (Dz. U. z 2018r. poz. 1945 z późn. zm.²) uchwała się, co następuje:

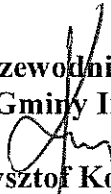
§ 1. Przystąpić do sporządzenia miejscowego planu zagospodarowania przestrzennego dla terenu położonego w sąsiedztwie kompleksu wojskowego w części obrębu ewidencyjnego Sławęcinek, gmina Inowrocław.

§ 2. Granice obszaru objętego projektem planu określa załącznik do niniejszej uchwały.

§ 3. Wykonanie uchwały powierza się Wójtowi Gminy Inowrocław.

§ 4. Uchwała wchodzi w życie z dniem podjęcia.



Przewodniczący
Rady Gminy Inowrocław

Krzysztof Koltuński

¹ Zmiany tekstu jednolitego wymienionej ustawy zostały ogłoszone w Dz. U. z 2019 r. poz. 1309, poz. 1696, poz. 1815.

² Zmiany tekstu jednolitego wymienionej ustawy zostały ogłoszone w Dz. U. z 2019 r. poz. 60, poz. 235, poz. 730, poz. 1009, poz. 1524, poz. 1716, poz. 1696, poz. 1815.

UZASADNIENIE

DO UCHWAŁY NR XI/96/2019 RADY GMINY INOWROCŁAW z dnia 30 października 2019 r.

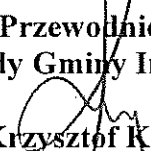
O przystąpieniu do sporządzenia miejscowego planu zagospodarowania przestrzennego zgodnie z art. 14 ust. 1 ustawy z dnia 27 marca 2003r. o planowaniu i zagospodarowaniu przestrzennym (Dz. U. z 2018r. poz. 1945 z późn. zm.) rozstrzyga rada gminy w drodze uchwały.

Uchwała Rady Gminy Inowrocław w sprawie przystąpienia do sporządzenia miejscowego planu zagospodarowania przestrzennego dla terenu położonego w sąsiedztwie kompleksu wojskowego w części obrębu ewidencyjnego Sławęcinek, gmina Inowrocław rozpocznie tryb formalno-prawny sporządzenia planu, stosownie do zapisów powołanej wcześniej ustawy.

07 września 2018r. wpłynął wniosek z Wojewódzkiego Sztabu Wojskowego znak: WSzWByd-WO.ZP.407.436.2018 dotyczący zmiany miejscowego planu zagospodarowania przestrzennego (Uchwała Rady Gminy w Inowrocławiu nr X/66/2003 z dnia 29 maja 2003r.) w zakresie zniesienia stref ochronnych „A” i „B” terenu zamkniętego – kompleksu wojskowego nr K-1537 Sławęcinek. W związku z powyższym projektowany plan miejscowy zniesienie strefy ochronne „A” i „B” terenu zamkniętego – kompleksu wojskowego nr K-1537 Sławęcinek oraz określi przeznaczenie, warunki zabudowy i zagospodarowania terenu objętego niniejszą uchwałą.

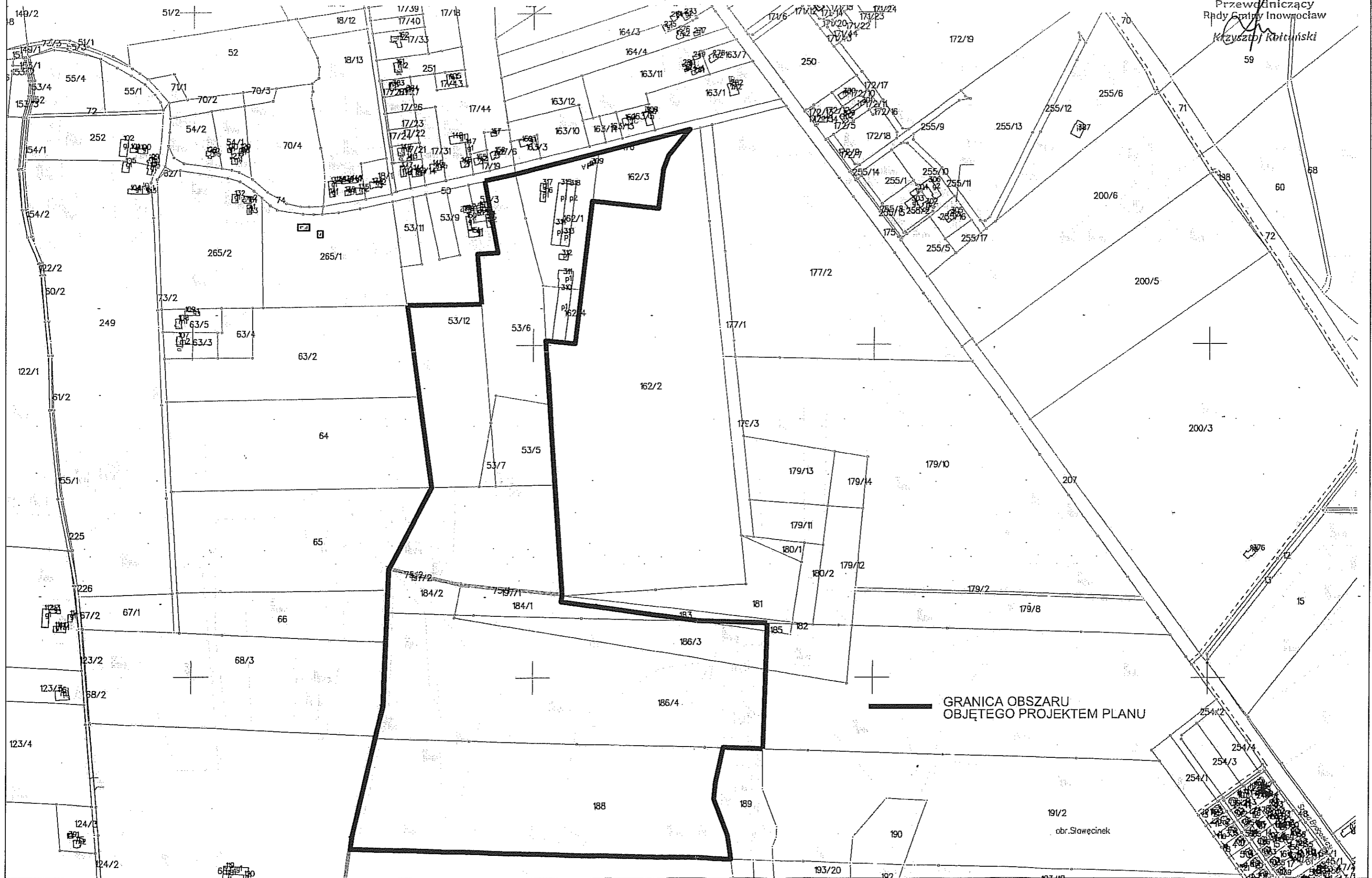
Podjęcie uchwały o przystąpieniu do sporządzenia planu miejscowego, zgodnie z art. 14 ust. 5 ustawy z dnia 27 marca 2003 r. o planowaniu i zagospodarowaniu przestrzennym, zostało poprzedzone szeregiem analiz m.in. o charakterze funkcjonalnym, przestrzennym i terenowo-prawnym, które potwierdzają zasadność przystąpienia do sporządzenia w/w planu. Ponadto stwierdza się, że wykonano analizę dotyczącą stopnia zgodności przewidywanych rozwiązań planu miejscowego z ustaleniami Studium Uwarunkowań i Kierunków Zagospodarowania Przestrzennego Gminy Inowrocław.

W związku z powyższym wywołanie niniejszej uchwały jest uzasadnione.

Przewodniczący
Rady Gminy Inowrocław

Krzysztof Koltuński

ZAŁĄCZNIK
DO UCHWAŁY NR XI/96/2019
RADY GMINY INOWROCŁAW
Z DNIA 30 PAŹDZIERNIKA 2019 r.

Przewodniczący
Rady Gminy Inowrocław
Krzysztof Kubiński



GRANICA OBSZARU
OBJĘTEGO PROJEKTEM PLANU

obr. Sławęcinek