

**UCHWAŁA Nr XI/105/2019**

**RADY GMINY INOWROCŁAW**

z dnia 30 października 2019 r.

**w sprawie zaopiniowania uchwały sejmiku Województwa Kujawsko-Pomorskiego w sprawie Obszaru Chronionego Krajobrazu Lasów Balczewskich.**

Na podstawie art. 18 ust. 2 pkt 15 ustawy z dnia 8 marca 1990 r. o samorządzie gminnym (Dz. U. z 2019 r. poz. 506 z późn. zm.<sup>1</sup>) oraz art. 23 ust. 3 ustawy z dnia 16 kwietnia 2004 r. o ochronie przyrody (Dz. U. z 2018 r. poz. 1614 z późn. zm.<sup>2</sup>) uchwała się, co następuje:

- § 1. Opiniuje się pozytywnie projekt uchwały Sejmiku Województwa Kujawsko-Pomorskiego w sprawie Obszaru Chronionego Krajobrazu Lasów Balczewskich, stanowiący załącznik do niniejszej uchwały.
- § 2. Wykonanie uchwały powierza się Wójtowi Gminy Inowrocław.
- § 3. Uchwała wchodzi w życie z dniem podjęcia.



*Przewodniczący*  
*Rady Gminy Inowrocław*  
*Krzysztof Koltuński*

<sup>1</sup> Zmiany tekstu jednolitego ustawy zostały ogłoszone w Dz. U. z 2019r. poz. 1309, poz. 1696.

<sup>2</sup> Zmiany tekstu jednolitego ustawy zostały ogłoszone w Dz. U. z 2018r. poz. 2244, poz. 2340, Dz. U. z 2019 r., poz. 1696, poz. 1815, poz. 1815.

## **Uzasadnienie do Uchwały Nr XI/105/2019**

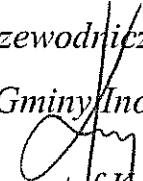
### **Rady Gminy Inowrocław**

z dnia 30 października 2019 r.

Zgodnie z art.23 ust. 2 i 3 ustawy z dnia 16 kwietnia 2004 roku o ochronie przyrody wyznaczenie obszaru chronionego krajobrazu, jego nazwę, położenie, obszar, sprawującego nadzór, ustalenia dotyczące czynnej ochrony ekosystemów, ustalanie zakazów w nim obowiązujących, likwidacja lub zmniejszenie obszaru chronionego krajobrazu wyłącznie z powodu bezpowrotnej utraty wyróżniającego się krajobrazu o zróżnicowanych ekosystemach i możliwości zaspokajania potrzeb związanych z turystyką i wypoczynkiem następuje w drodze uchwały sejmiku województwa, po zaopiniowaniu przez właściwą miejscowo radę gminy oraz właściwego regionalnego dyrektora ochrony środowiska.

Zakres regulacji dotyczy zaopiniowania Uchwały Nr IX/178/2019 z dnia 2 września 2019 r. w sprawie przyjęcia projektu uchwały w sprawie Obszaru Chronionego Krajobrazu Lasów Balczewskich, stanowiącego załącznik do niniejszej uchwały.

W związku z powyższym wywołanie uchwały jest zasadne.  
Inicjatorem wywołania uchwały jest Wójt Gminy Inowrocław.

*Przewodniczący*  
*Rady Gminy Inowrocław*  
  
*Krzysztof Koltuński*

UCHWAŁA NR IX/178/19  
SEJMIKU WOJEWÓDZTWA KUJAWSKO-POMORSKIEGO  
z dnia 2 września 2019 r.

Przewodniczący  
Rady Gminy Inowrocław  
*Krzysztof Koltuński*

w sprawie przyjęcia projektu uchwały w sprawie Obszaru Chronionego Krajobrazu Lasów Balczewskich

Na podstawie art. 23 ust. 2 i ust. 3 ustawy z dnia 16 kwietnia 2004 r. o ochronie przyrody (Dz. U. z 2018 r., poz. 1614, 2244 i 2340) uchwała się, co następuje:

§ 1. Przyjmuje się projekt uchwały w sprawie Obszaru Chronionego Krajobrazu Lasów Balczewskich, stanowiący załącznik do niniejszej uchwały.

§ 2. Przedmiotowy projekt przekazuje się do Rady Gminy Dąbrowa Biskupia, Rady Gminy Inowrocław, Rady Miejskiej w Gniewkowie, Regionalnego Dyrektora Ochrony Środowiska w Bydgoszczy w celu uzgodnienia.

§ 3. Wykonanie uchwały powierza się Zarządowi Województwa Kujawsko-Pomorskiego.

§ 4. Uchwała wchodzi w życie z dniem podjęcia.

Przewodniczący Sejmiku

*Ryszard Bober* 1

URZĄD MARSZAŁKOWSKI WOJEWÓDZTWA KUJAWSKO-POMORSKIEGO w TORUNIU - KANCELARIA SEJMIKU	
Toruń dnia	05-09-2019
Stwierdzam zgodność z oryginałem (2)	

Główny Specjalista

*Anna Sobierajska* (1)

## UZASADNIENIE

**1. Przedmiot regulacji:**

Zakres regulacji dotyczy przyjęcia projektu uchwały w sprawie Obszaru Chronionego Krajobrazu Lasów Balczewskich.

**2. Podstawa prawna:**

- ustawa z dnia 16 kwietnia 2004 r. o ochronie przyrody (Dz. U. z 2018 r., poz. 1614, 2244 i 2340):

Art. 23. 2. Wyznaczenie obszaru chronionego krajobrazu następuje w drodze uchwały sejmiku województwa, która określa jego nazwę, położenie, obszar, sprawującego nadzór, ustalenia dotyczące czynnej ochrony ekosystemów oraz zakazy właściwe dla danego obszaru chronionego krajobrazu lub jego części, wybrane spośród zakazów wymienionych w art. 24 ust. 1, wynikające z potrzeb jego ochrony. Likwidacja lub zmniejszenie obszaru chronionego krajobrazu następuje w drodze uchwały sejmiku województwa, wyłącznie z powodu bezpowrotnej utraty wyróżniającego się krajobrazu o zróżnicowanych ekosystemach i możliwości zaspokajania potrzeb związanych z turystyką i wypoczynkiem.

3. Projekty uchwał sejmiku województwa, o których mowa w ust. 2, wymagają uzgodnienia z właściwą miejscowo radą gminy oraz właściwym regionalnym dyrektorem ochrony środowiska.

**3. Konsultacje wymagane przepisami prawa (łącznie z przepisami wewnętrznymi):**

Zgodnie z art. 23 ust. 3 ustawy o ochronie przyrody, projekt uchwały, stanowiący załącznik do niniejszej uchwały, zostanie przedstawiony Radzie Gminy Dąbrowa Biskupia, Radzie Miejskiej w Gniewkowie, Radzie Gminy Inowrocław oraz Regionalnemu Dyrektorowi Ochrony Środowiska w Bydgoszczy w celu jego uzgodnienia.

**4. Uzasadnienie merytoryczne:**

Samorząd Województwa Kujawsko-Pomorskiego, zgodnie z ustawą z dnia 23 stycznia 2009 r. o zmianie niektórych ustaw w związku ze zmianami w organizacji i podziale zadań administracji publicznej w województwie (Dz. U. Nr 92 poz.753, ze zm.), z dniem 1 sierpnia 2009 r. przejął kompetencje w zakresie obszarów chronionego krajobrazu. Jak wynika z art. 23 ust. 1 ustawy z dnia 16 kwietnia 2004 r. o ochronie przyrody (Dz. U. z 2018 r. poz. 1614, 2244 i 2340), obszar chronionego krajobrazu obejmuje tereny chronione ze względu na wyróżniający się krajobraz o zróżnicowanych ekosystemach, wartościowe ze względu na możliwość zaspokajania potrzeb związanych z turystyką i wypoczynkiem lub pełnią funkcję korytarzy ekologicznych.

Obszar Chronionego Krajobrazu Lasów Balczewskich powołano rozporządzeniem nr 9/91 Wojewody Bydgoskiego z 14.06.1991 r. w sprawie utworzenia 22 obszarów krajobrazu chronionego w województwie bydgoskim. Obecnie obowiązuje uchwała Nr X/238/15 Sejmiku Województwa Kujawsko-Pomorskiego z dnia 24 sierpnia 2015 r. w sprawie Obszaru Chronionego Krajobrazu Lasów Balczewskich (Dz. Urz. Woj. Kujawsko-Pomorskiego, poz. 2559).

Konieczność korekty granic i ich doprecyzowania oraz sygnały z gmin położonych w przedmiotowym obszarze chronionego krajobrazu były przyczyną podjęcia prac nad przedmiotowym nowym aktem prawnym.

**5. Ocena skutków regulacji:**

Przyjęcie projektu uchwały w sprawie Obszaru Chronionego Krajobrazu Lasów Balczewskich umożliwi, zgodnie z zapisem ustawowym, przedstawienie projektu właściwym miejscowo radom gmin oraz właściwemu terytorialnie regionalnemu dyrektorowi ochrony środowiska w celu uzgodnienia.

Główny Specjalista

stwierdzam zgodność z oryginałem (2)

**UCHWAŁA NR .....**  
**SEJMIKU WOJEWÓDZTWA KUJAWSKO-POMORSKIEGO**  
**z dnia .....**

**w sprawie Obszaru Chronionego Krajobrazu Lasów Balczewskich**

Na podstawie art. 23 ust. 2 ustawy z dnia 16 kwietnia 2004 r. o ochronie przyrody (Dz. U. z 2018 r., poz. 1614, 2244 i 2340), uchwała się, co następuje:

§ 1.1. Wyznacza się Obszar Chronionego Krajobrazu Lasów Balczewskich, zwany dalej „OChK Lasów Balczewskich”.

2. Położenie i opis granic OChK Lasów Balczewskich określa załącznik nr 1 do niniejszej uchwały.

§ 2. Mapa OChK Lasów Balczewskich stanowi załącznik nr 2 do niniejszej uchwały.

§ 3. Wykaz współrzędnych punktów załamania granicy OChK Lasów Balczewskich stanowi załącznik nr 3 do niniejszej uchwały.

§ 4. Ustalenia dotyczące czynnej ochrony ekosystemów na terenie OChK Lasów Balczewskich polegają na:

1) w obrębie ekosystemów leśnych:

- a) utrzymanie ciągłości i trwałości ekosystemów leśnych, niedopuszczenie do ich nadmiernego użytkowania oraz fragmentacji,
- b) zachowanie i unaturalnianie istniejących ekosystemów leśnych,
- c) wykorzystywanie do odnowień gatunków właściwych dla danego siedliska, zaniechanie wykorzystywania gatunków obcych rodzimej florze i stopniowe ich usuwanie,
- d) ograniczanie stosowania w odnowieniach gatunków rodzimych ale będących poza granicami naturalnego zasięgu,
- e) utrzymywanie stref ekotonowych stanowiących bufor ochronny dla ekosystemów leśnych, urozmaicających krajobraz i charakteryzujących się zarazem dużą bioróżnorodnością,
- f) wykorzystanie lasów dla celów rekreacyjno - krajoznawczych i edukacyjnych w oparciu o wyznaczone szlaki turystyczne. Dążenie do odpowiedniego kształtowania i udostępniania szlaków turystycznych w celu skanalizowania ruchu i ograniczenia presji na siedliska leśne,
- g) prowadzenie racjonalnej gospodarki leśnej, w tym pozostawienie drzew dziuplastych i części obumarłych do całkowitego rozkładu, przy zachowaniu bezpieczeństwa,

## ODPIS

- h) prowadzenie racjonalnej gospodarki łowieckiej, w szczególności poprzez dostosowanie liczebności populacji zwierząt łownych związanych z ekosystemami leśnymi do warunków środowiskowych,
  - i) zwalczaniu owadów i patogenów grzybowych zagrażających trwałości lasów metodami mechanicznymi, biologicznymi i chemicznymi zgodnie z zasadami racjonalnej gospodarki leśnej,
  - j) skracanie długości granic polno-leśnych w kompleksach lasów, poprzez zalesianie przyległych terenów rolnych w oparciu o istniejące uwarunkowania i możliwości;
- 2) w obrębie ekosystemów nieleśnych:
- a) utrzymanie i przeciwdziałanie zarastaniu łąk, pastwisk i torfowisk poprzez koszenie i wypas, a także mechaniczne usuwanie samosiewów drzew i krzewów z terenów otwartych,
  - b) unikanie dalszej fragmentacji łąk i pastwisk,
  - c) ograniczanie zmiany użytków zielonych na grunty orne, niedopuszczanie do przeorywania użytków zielonych, propagowanie powrotu do użytkowania łąkowego gruntów wykorzystywanych jako rolne wzdłuż rowów i lokalnych obniżen terenu,
  - d) preferowana ochrona roślin przed szkodnikami metodami biologicznymi zamiast chemicznych,
  - e) ochrona zieleni wiejskiej w postaci zadrzewień śródpolnych i przydrożnych, a także parków wiejskich,
  - f) zachowanie śródłąkowych i śródpolnych zadrzewień z rodzimymi gatunkami,
  - g) zachowanie śródpolnych oczek wodnych, zabagnień i podmokłości,
  - h) utrzymywanie terenów otwartych poprzez ograniczenie stosowania ogrodzeń mogących stanowić barierę dla migracji zwierząt oraz mogących stanowić dysonans w krajobrazie (zaleca się stosować materiały naturalne - drewno oraz kolorystykę nawiązująca do otoczenia),
  - i) propagowanie wśród rolników działań zmierzających do utrzymania trwałych użytków zielonych, zgodnie z wymaganiami zbiorowisk łąkowych, propagowanie gospodarstw prowadzących produkcję mieszaną, promowanie agroturystyki i rolnictwa ekologicznego,
  - j) zwiększanie lesistości poprzez dolesienia na gruntach nieprzydatnych rolniczo;
- 3) w obrębie ekosystemów wodnych:
- a) zachowanie istniejących zbiorników wodnych oraz cieków z pasem roślinności okalającej,
  - b) retencjonowanie wód dla realizacji celów ekologicznych,
  - c) zachowanie drożności rowów i kanałów, ze szczególnym uwzględnieniem Kanału Parchańskiego;
- 4) inne rekomendacje:
- a) dostosowywanie nowej zabudowy do historycznie kształtowanych założeń ruralistycznych wsi, z preferowaniem stopniowego uzupełnienia zabudowy już istniejącej (unikanie rozproszenia nowej zabudowy),
  - b) zachowanie drożności korytarzy ekologicznych i korytarzy migracji dużych zwierząt poprzez m. in. ograniczanie zabudowy i zwiększanie lesistości,

- c) rozwój turystyki przyrodniczej,
- d) propagowanie tradycyjnych form architektury regionalnej,
- e) odtwarzanie dawnych/historycznych funkcjonalnych układów terenów zieleni, w tym przywracanie zadrzewień przydrożnych,
- f) renowacja/rekultywacja terenów zdegradowanych.

§ 5. Na OChK Lasów Balczewskich wprowadza się następujące zakazy:

- 1) zabijania dziko występujących zwierząt, niszczenia ich nor, legowisk, innych schronień i miejsc rozrodu oraz tarlisk, złożonej ikry, z wyjątkiem amatorskiego polowu ryb oraz wykonywania czynności związanych z racjonalną gospodarką rolną, leśną, rybacką i łowiecką;
- 2) realizacji przedsięwzięć mogących znacząco oddziaływać na środowisko w rozumieniu ustawy z dnia 3 października 2008 r. o udostępnianiu informacji o środowisku i jego ochronie, udziale społeczeństwa w ochronie środowiska oraz o ocenach oddziaływania na środowisko;
- 3) likwidowania i niszczenia zadrzewień śródpolnych, przydrożnych i nadwodnych, jeżeli nie wynikają one z potrzeby ochrony przeciwpowodziowej i zapewnienia bezpieczeństwa ruchu drogowego lub wodnego lub budowy, odbudowy, utrzymania, remontów lub naprawy urządzeń wodnych;
- 4) wykonywania prac ziemnych trwale zniekształcających rzeźbę terenu, z wyjątkiem prac związanych z zabezpieczeniem przeciwpowodziowym lub przeciwsuwiskowym lub utrzymaniem, budową, odbudową, naprawą lub remontem urządzeń wodnych;
- 5) dokonywania zmian stosunków wodnych, jeżeli służą innym celom niż ochrona przyrody lub zrównoważone wykorzystanie użytków rolnych i leśnych oraz racjonalna gospodarka wodna lub rybacka;
- 6) likwidowania naturalnych zbiorników wodnych, starorzeczy i obszarów wodno-błotnych;
- 7) lokalizowania obiektów budowlanych w pasie szerokości 100 m od :
  - a) linii brzegów rzek, jezior i innych naturalnych zbiorników wodnych,
  - b) zasięgu lustra wody w sztucznych zbiornikach wodnych usytuowanych na wodach płynących przy normalnym poziomie piętrzenia określonym w pozwoleniu wodnoprawnym, o którym mowa w art. 389 pkt 1 ustawy z dnia 20 lipca 2017 r. – Prawo wodne
    - z wyjątkiem obiektów służących turystyce wodnej, gospodarce wodnej lub rybackiej;

§ 6. Na części terenów gminy Dąbrowa Biskupia, które to tereny szczegółowo są opisane poprzez podanie ich punktów załamania granicy w załączniku nr 4 do niniejszej uchwały nie obowiązują zakazy o których mowa w § 5 pkt 3, 7.

§ 7. Nadzór nad Obszarem Chronionego Krajobrazu Lasów Balczewskich sprawuje Marszałek Województwa Kujawsko-Pomorskiego.

ODPIS

§ 8. Wykonanie uchwały powierza się Zarządowi Województwa Kujawsko-Pomorskiego.

§ 9. Traci moc uchwała Nr X/238/15 Sejmiku Województwa Kujawsko-Pomorskiego z dnia 24 sierpnia 2015 r. w sprawie Obszaru Chronionego Krajobrazu Lasów Balczewskich (Dz. Urz. Woj. Kujawsko-Pomorskiego, poz. 2559).

§ 10. Uchwała wchodzi w życie po upływie 14 dni od dnia ogłoszenia w Dzienniku Urzędowym Województwa Kujawsko-Pomorskiego.



**1. Nazwa:** Obszar Chronionego Krajobrazu Lasów Balczewskich**2. Cel ochrony:**

Racjonalna gospodarka leśna, polegająca na zachowaniu różnorodności biologicznej siedlisk, w tym ochrony pól wydmy w jednym kompleksie wód żyznych czarnych ziem Kujawskich.

**3. Położenie i charakterystyka:**

Obszar nie jest jednolity geograficznie i przyrodniczo. Obejmuje kompleks leśny - borów świeżych i suchych porastających wydmy i pola wydmy okolic Rejny, Niemojewa i Radojewic. Jest to jedyny kompleks leśny wśród żyznych czarnych ziem kujawskich. Stanowi on przedmiot penetracji świątecznej mieszkańców Inowrocławia. Obszar ten integralnie łączy się wąskim korytarzem wzdłuż Kanału Parchańskiego z systemem rozległych mokradeł i bagien tzw. „Gąskich” i „Ostrowskich” - spełniających ważną rolę w retencji wodnej tego fragmentu Kujaw. Pokryte są one siedliskami wilgotnymi i bagiennymi.

Na terenie jednostki znajdują się 2 rezerwaty przyrody: Balczewo i Rejna.

**4. Powierzchnia:**

Powierzchnia ogólna OChK Lasów Balczewskich wynosi 2775,91 ha.

Tab. 1. Wykaz powierzchni administracyjnych gmin położonych w granicach OChK Lasów Balczewskich.

Lp.	Gmina	Powierzchnia [ha]	Powiat
1.	Dąbrowa Biskupia	2162,94	inowrocławski
2.	Gniewkowo	580,69	
3.	Inowrocław	32,28	
<b>Razem</b>		<b>2 775,91</b>	

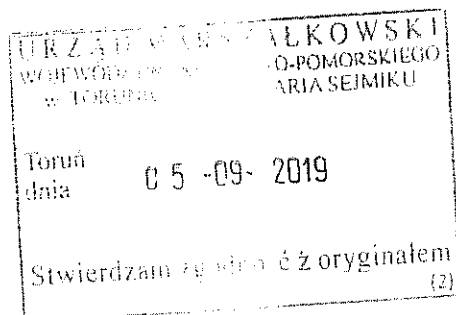
**5. Opis tekstowy przebiegu granicy:**

Granice obszaru oparto wyraźnie o naturalne i antropogeniczne linie terenowe oraz granice administracyjne.

Granica umownie rozpoczyna się na skrzyżowaniu dróg w północnej części wsi Pieranie. Prowadzi północną stroną drogi (działka nr 70) w kierunku zachodnim, obejmując działki od nr 89 do nr 71. Od skrzyżowania dróg dalej w tym samym kierunku północną stroną drogi (działka nr 7) obejmując działki od nr 4238/3 do nr 4240/1. Stąd na południe i dalej na zachód granic obejmując działki nr 4240/2, 4341/2, 8/1. Od tego miejsca na północ i północny-zachód obejmując działki nr 4242/1, 4236/2, 236/3, 4236/1, 49, 4225/2, 4225/1,

ODPIS

4226, 4227/1. Dochodzi do drogi (działka nr 53) i dalej prowadzi na południowy-zachód jej zachodnim skrajem obejmując działki nr 4227/1, 52/2, 33/2, 4228/2. Opuszcza drogę i otacza tę ostatnią działkę od południa i zachodu, po czym dalej na zachód, północ i wschód obejmując „odnogę” kompleksu leśnego tj. działki nr 4228/3, 4211, 4212/1, 4213, 4214/1, 164/3, 4212/2, 123, 4195, 4194. Dalej prowadzi na północ obejmując działki od nr 143/3 i 143/2 oraz następnie na wschód obejmując działki nr 143/4 i 113/5. Ponownie w kierunku północnym zachodnią granicą działek nr 417/7, 417/6, dochodzi do Kanału Parchańskiego. Od tego miejsca prowadzi równoległe do Kanału jego południowym, a następnie zachodnim brzegiem aż do działki nr 218/5 wsi Piekło. Stąd na północ skrajem lasu obejmując działki nr 4157/5, 4157/6, 4151/1 i 4151/2. Otacza tę ostatnią od północy i wschodu, a następnie prowadzi na wschód i północ skrajem lasu obejmując działki nr 4151/1, 4150, 94/3, 94/6 (zadrzewioną część), 4153, 4149, 90 (zadrzewioną część). Otacza od północy i wschodu działkę nr 4149 i dalej prowadzi na północ, wschód i południe obejmując działkę nr 5, podmokłą część działki nr 4, południowo-zachodnią część działek nr 11/1 i 4152/2. Dalej na południe obejmując działki nr 4158, 4159/1, 4160/1, 4161/1. Następnie na południowy-wschód południowo-zachodnim skrajem drogi (działka nr 60/4) obejmując działki nr 60/4 (bez jej skrajnie południowej części), 98, 97, 60/3, 60/1, 4162/3, 4163/4 osiągając ponownie brzeg Kanału Parchańskiego. Od tego miejsca na południe i wschód prowadzi wschodnim i północnym brzegiem Kanału aż do działki nr 4174/3, którą obejmuje od zachodu, północy i wschodu. Dalej ponownie prowadzi północnym brzegiem Kanału Parchańskiego w kierunku wschodnim do krańca działki nr 47/2. Od tego miejsca na południe prowadzi wschodnią granicą tej ostatniej działki i dalej na wschód obejmując działki nr 4172/1, 64, 4171, 4169/2. Następnie na północ wschodnią stroną drogi bitumicznej do brzegu kanału Parchańskiego. Dalej prowadzi na wschód północną stroną Kanału Parchańskiego do działki nr 98/1. Zmienia kierunek na południowy obejmując działki nr 121, 217, 4165/1, 4165/2, 4179/1, 4180, 4196/5, 4196/1, 4216, 4229/2, 4237/2, dochodząc do skrzyżowania dróg. Odtąd zachodnią stroną drogi (działka nr 94/1) obejmując działki nr 176, 4237/3, 83/1, 83/2, 88, 93, 92, 91, 90, 89, osiągając umowny początek granicy.



Główny Specjalista

Archiwista

## UZASADNIENIE

### 1. Przedmiot regulacji:

Zakres regulacji dotyczy uchwały w sprawie Obszaru Chronionego Krajobrazu Lasów Balczewskich.

### 2. Podstawa prawna:

- ustawa z dnia 16 kwietnia 2004 r. o ochronie przyrody (Dz. U. z 2018 r., poz. 1614, 2244 i 2340):

Art. 23. 2. Wyznaczenie obszaru chronionego krajobrazu następuje w drodze uchwały sejmiku województwa, która określa jego nazwę, położenie, obszar, sprawującego nadzór, ustalenia dotyczące czynnej ochrony ekosystemów oraz zakazy właściwe dla danego obszaru chronionego krajobrazu lub jego części, wybrane spośród zakazów wymienionych w art. 24 ust. 1, wynikające z potrzeb jego ochrony. Likwidacja lub zmniejszenie obszaru chronionego krajobrazu następuje w drodze uchwały sejmiku województwa, wyłącznie z powodu bezpowrotnej utraty wyróżniającego się krajobrazu o zróżnicowanych ekosystemach i możliwości zaspokajania potrzeb związanych z turystyką i wypoczynkiem.

### 3. Konsultacje wymagane przepisami prawa (łącznie z przepisami wewnętrznymi):

Zgodnie z art. 23 ust. 3 ustawy o ochronie przyrody, projekt uchwały, został przedstawiony Radzie Gminy Dąbrowa Biskupia, Radzie Gminy Inowrocław, Radzie Miejskiej w Gniewkowie oraz Regionalnemu Dyrektorowi Ochrony Środowiska w Bydgoszczy w celu uzgodnienia – punkt ten zostanie uzupełniony po przeprowadzeniu procesu uzgodnień.

### 4. Uzasadnienie merytoryczne:

Samorząd Województwa Kujawsko-Pomorskiego, zgodnie z ustawą z dnia 23 stycznia 2009 r. o zmianie niektórych ustaw w związku ze zmianami w organizacji i podziale zadań administracji publicznej w województwie (Dz. U. Nr 92 poz.753 ze zm.), z dniem 1 sierpnia 2009 r. przejął kompetencje w zakresie obszarów chronionego krajobrazu. Jak wynika z art. 23 ust. 1 ustawy z dnia 16 kwietnia 2004 r. o ochronie przyrody (Dz. U. z 2018 r. poz. 1614, 2244, 2340), obszar chronionego krajobrazu obejmuje tereny chronione ze względu na wyróżniający się krajobraz o zróżnicowanych ekosystemach, wartościowe ze względu na możliwość zaspokajania potrzeb związanych z turystyką i wypoczynkiem lub pełnioną funkcją korytarzy ekologicznych.

Obszar Chronionego Krajobrazu Lasów Balczewskich powołano rozporządzeniem nr 9/91 Wojewody Bydgoskiego z 14.06.1991 r. w sprawie utworzenia 22 obszarów krajobrazu chronionego w województwie bydgoskim. Obecnie obowiązuje uchwała Nr X/238/15 Sejmiku Województwa Kujawsko-Pomorskiego z dnia 24 sierpnia 2015 r. w sprawie Obszaru Chronionego Krajobrazu Lasów Balczewskich (Dz. Urz. Woj. Kujawsko-Pomorskiego, poz. 2559).

Troszcząc się o zrównoważony rozwój całego województwa, w tym także na obszarach chronionego krajobrazu oraz mając też na względzie potrzeby zgłaszane przez podmioty gospodarcze, samorządy gminne i mieszkańców opracowano dla przedmiotowego obszaru chronionego krajobrazu dokumentację w zakresie oceny zachowania i wartości krajobrazów wyróżnionych z elementami audytu krajobrazowego. Wykonane prace polegały m. in. na doprecyzowaniu granicy Obszaru Chronionego Krajobrazu Lasów Balczewskich w taki sposób aby nawiązywała ona do działek ewidencyjnych oraz rzeźby i pokrycia terenu lub innych elementów charakterystycznych w terenie.

W związku z powyższym dokonano korekty zachodniej granicy północnej części OChK do wewnątrz tej formy ochrony przyrody, tak aby tereny położone na zachód od Kanalu

Parchańskiego na terenie gminy Gniewkowo, poddane silnej presji rolniczej, nie wchodziły w granice omawianego OChK. W wyniku bezpowrotnej utraty wyróżniającego się krajobrazu o zróżnicowanych ekosystemach i możliwości zaspokajania potrzeb związanych z turystyką i wypoczynkiem dokonano korekty północnej granicy południowej części OChK wyłączając tereny rozbudowującej się przestrzennie fermy drobiu w południowej części miejscowości Modliborzyce. Jednocześnie włączono w granice OChK cenne pod względem przyrodniczym tereny leśne położone na zachód od w/w fermy.

Należy podkreślić, iż na obszarach chronionego krajobrazu, powinny obowiązywać ograniczenia właściwe dla danego parku lub obszaru, czy też dla ich części, wybrane spośród zakazów, o których mowa w ustawie o ochronie przyrody, a wynikające z potrzeby właściwej ich ochrony. Przy wprowadzaniu przedmiotowych zakazów należy się kierować konstytucyjną zasadą proporcjonalności, zawartą w art. 31 ust. 3 Konstytucji Rzeczypospolitej Polskiej z dnia 2 kwietnia 1997 r. (Dz. U. Nr 78, poz. 483, z późn. zm.), stanowiącą, iż ograniczenia w zakresie korzystania z konstytucyjnych wolności i praw mogą być ustanawiane tylko w ustawie i tylko wtedy, gdy są konieczne w demokratycznym państwie dla jego bezpieczeństwa lub porządku publicznego, bądź dla ochrony środowiska, zdrowia i moralności publicznej, albo wolności i praw innych osób. Zasada proporcjonalności nakazuje organom władzy publicznej użycie jedynie takich środków, które są niezbędne dla osiągnięcia konkretnego celu. Cel ten natomiast ma służyć społeczeństwu oraz powinien być osiągnięty zgodnie z zasadą zrównoważonego rozwoju. Zrównoważony rozwój, zgodnie z art. 3 pkt 50 ustawy z dnia 27 kwietnia 2001 r., Prawo ochrony środowiska (Dz. U. z 2018 r. poz. 799, z późn. zm.), to taki rozwój społeczno-gospodarczy, w którym następuje proces integrowania działań politycznych, gospodarczych i społecznych, z zachowaniem równowagi przyrodniczej oraz trwałości podstawowych procesów przyrodniczych, w celu zagwarantowania możliwości zaspokajania podstawowych potrzeb poszczególnych społeczności lub obywateli zarówno współczesnego pokolenia, jak i przyszłych pokoleń. Powyższa zasada stosowana w odniesieniu do stanowienia zakazów, jakie mają obowiązywać w obszarach chronionego krajobrazu wymaga, aby ograniczenia miały swoje merytoryczne umocowanie i wynikały z rzeczywistej potrzeby ochrony danego obszaru lub jego części.

Kierując się ww. konstytucyjną zasadą proporcjonalności oraz zasadą zrównoważonego rozwoju, w niniejszej uchwale nie zastosowano zapisu dotyczącego obowiązywania bezwzględnego zakazu jakim jest: zakaz wydobywania do celów gospodarczych skał, w tym torfu, oraz skamieniałości, w tym kopalnych szczątków roślin i zwierząt, a także minerałów i bursztynu. Uznano, iż wprowadzenie tego zakazu nie jest konieczne dla zachowania ochrony ekosystemów OChK Lasów Balczewskich, w tym: zachowania różnorodności biologicznej siedlisk, prowadzenia racjonalnej gospodarki leśnej, polegającej na zachowaniu różnorodności biologicznej siedlisk.

Ponadto nie zastosowano obowiązywania bezwzględnego zakazu jakim jest: zakaz lokalizowania obiektów budowlanych w pasie szerokości 200 m od linii brzegów klifowych oraz w pasie technicznym brzegu morskiego, gdyż na terytorium Obszaru Chronionego Krajobrazu Lasów Balczewskich nie występują tereny położone w pasie szerokości 200 m od linii brzegów klifowych oraz w pasie technicznym brzegu morskiego.

Kierując się wnioskami wynikającymi z przeprowadzonej oceny przyrodniczej, a także analizy gminnych dokumentów planistycznych, wprowadzono odstępstwa od następujących zakazów: „likwidowania i niszczenia zadrzewień śródpolnych, przydrożnych i nadwodnych, jeżeli nie wynikają one z potrzeby ochrony przeciwpowodziowej i zapewnienia bezpieczeństwa ruchu drogowego lub wodnego lub budowy, odbudowy, utrzymania, remontów lub naprawy urządzeń wodnych”; „budowania nowych obiektów budowlanych w pasie szerokości 100 m od:

- a) linii brzegów rzek, jezior i innych naturalnych zbiorników wodnych,

b) zasięgu lustra wody w sztucznych zbiornikach wodnych usytuowanych na wodach płynących przy normalnym poziomie piętrzenia określonym w pozwoleniu wodnoprawnym, o którym mowa w art. 389 pkt 1 ustawy z dnia 20 lipca 2017 r. - Prawo wodne

- z wyjątkiem urządzeń wodnych oraz obiektów służących prowadzeniu racjonalnej gospodarki rolnej, leśnej lub rybackiej.”

Zgodnie z treścią rozporządzenia Ministra Środowiska z dnia 11 września 2012 r. w sprawie centralnego rejestru form ochrony przyrody (Dz. U. poz. 1080), dane określające obszar chronionego krajobrazu, winny być sporządzone zgodnie z wytycznymi przyjętymi w rozporządzeniu, tj. określeniem jego powierzchni i opisem jego wartości przyrodniczej oraz modelem pojęciowym danych przestrzennych, określającym strukturę oraz dokładność bazy geometrycznej tej formy ochrony przyrody. Zatem wykonanie opracowania wiązało się z koniecznością uszczegółowienia (doprecyzowania) przebiegu granic Obszaru Chronionego Krajobrazu Rynny Lasów Balczewskich.

W wyniku przeprowadzenia weryfikacji przebiegu granic na obszarze niniejszej formy ochrony przyrody jej obszar uległ zwiększeniu z 2711,33 ha do 2775,91 ha. Zwiększenie powierzchni wynika również z doprecyzowania przebiegu granicy w szczególności do granic działek ewidencyjnych, w oparciu o aktualne granice gmin (Państwowy Rejestr Granic PRG).

Konieczność opracowania przedmiotowego wykazu współrzędnych punktów załamania granic według określonej metodyki wynika z treści rozporządzenia Ministra Środowiska z dnia 11 września 2012 r. w sprawie centralnego rejestru form ochrony przyrody (Dz.U. poz. 1080).

Dane dotyczące powierzchni Obszaru wyrażone są w hektarach z dokładnością do dwóch miejsc po przecinku, zgodnie z treścią rozporządzenia Prezesa Rady Ministrów z dnia 14 marca 2017 roku w sprawie określenia wzorów formularzy sprawozdawczych, objaśnień co do sposobu ich wypełniania oraz wzorów kwestionariuszy i ankiet statystycznych stosowanych w badaniach statystycznych ustalonych w programie badań statystycznych statystyki publicznej na rok 2017 (Dz. U. poz. 837, ze zm.).

W niniejszej uchwale dokonano także uaktualnienia opisu tekstowego przebiegu granic Obszaru Chronionego Krajobrazu Rynny Jezior Byszewskich, doprecyzowując ich przebieg i szczegółowość w porównaniu do opisu zawartego w uchwale Nr X/238/15 Sejmiku Województwa Kujawsko-Pomorskiego z dnia 24 sierpnia 2015 r. w sprawie Obszaru Chronionego Krajobrazu Lasów Balczewskich (Dz. Urz. Woj. Kujawsko-Pomorskiego, poz. 2559).

Mając na uwadze powyższe wskazane jest podjęcie nowej uchwały w sprawie Obszaru Chronionego Krajobrazu Lasów Balczewskich. Przyjęcie tej uchwały w dalszym ciągu umożliwi skuteczne kształtowanie polityki ekologicznej i racjonalne zarządzanie zasobami przyrodniczymi, w kontekście m.in. ustaleń dotyczących czynnej ochrony ekosystemów, katalogu obowiązujących zakazów oraz odstępstw od tych zakazów, obowiązujących na terenie obszaru chronionego krajobrazu. Przyjęty w niniejszej uchwale zmieniony katalog zakazów nie narusza właściwej ochrony wyróżniających się krajobrazów o zróżnicowanych ekosystemach, wartościowych ze względu na możliwość zaspokajania potrzeb związanych z turystyką i wypoczynkiem lub pełnioną funkcją korytarzy ekologicznych, jak również kształtowania i ochrony krajobrazów priorytetowych.

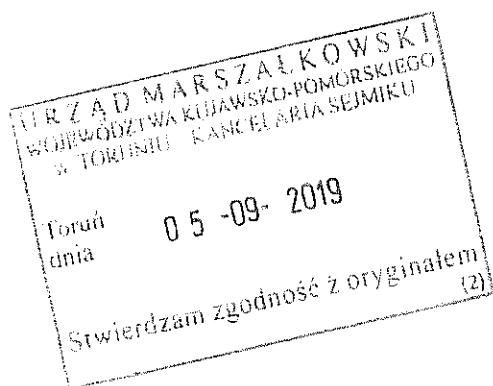
## **5. Ocena skutków regulacji:**

Podjęcie uchwały w sprawie Obszaru Chronionego Krajobrazu Lasów Balczewskich pozwoli dostosować system obowiązujących zakazów do lokalnych potrzeb i uwarunkowań na jego obszarze, zapewniając jednocześnie utrzymanie właściwego stanu środowiska

ODPIIS

przyrodniczego, kulturowego oraz właściwej ochrony krajobrazu, zgodnie z zasadą zrównoważonego rozwoju. Ponadto uchwała ta pozwoli spełnić istotne wymogi formalne określone w rozporządzeniu Ministra Środowiska z dnia 11 września 2012 r. w sprawie centralnego rejestru form ochrony przyrody (Dz. U. poz. 1080).

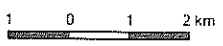
Z dniem wejścia w życie niniejszej uchwały, traci moc uchwała Nr X/238/15 Sejmiku Województwa Kujawsko-Pomorskiego z dnia 24 sierpnia 2015 r. w sprawie Obszaru Chronionego Krajobrazu Lasów Balczewskich (Dz. Urz. Woj. Kujawsko-Pomorskiego, poz. 2559).



Główny Specjalista  
Anna Sobierajska (1)

# Mapa Obszaru Chronionego Krajobrazu Lasów Balczewskich

Załącznik nr 2 do Uchwały Nr .....  
Sejmiku Województwa Kujawsko-Pomorskiego  
z dnia ..... r.



- granica OChK
- 1 obszary wymienione w załączniku 4



URZĄD MARSZAŁKOWSKI  
WOJEWÓDZTWA KUJAWSKO-POMORSKIEGO  
W TORUNIU

Torun 2009-09-20

Stwierdzono zgodność z oryginałem

Główny Inspektor

Anna Sobierajska (1)

Załącznik Nr 3 do Uchwały Nr .....  
Sejmiku Województwa Kujawsko-Pomorskiego

z dnia .....

Wykaz współrzędnych punktów załamania granicy Obszaru Chronionego Krajobrazu Lasów Balczewskich.  
(1-598)

L.p.	X92	Y92	51	550863,36	458080,83	102	554214,98	457542,50	153	554958,59	458641,11
1	547625,11	459574,50	52	551294,25	458009,78	103	553999,27	457524,24	154	554887,13	458635,66
2	547628,44	459574,66	53	551450,58	457988,03	104	554015,17	457386,23	155	554850,53	458650,02
3	547627,63	459512,23	54	551642,23	457959,04	105	553942,91	457382,23	156	554807,01	458640,56
4	547635,67	459414,34	55	551640,39	457952,83	106	553899,37	457389,18	157	554774,43	458653,47
5	547649,41	459208,71	56	551788,42	457926,84	107	553808,35	457381,78	158	554763,01	458661,86
6	547654,98	459128,20	57	551809,84	457906,82	108	553794,48	457516,79	159	554751,60	458683,10
7	547660,39	459080,11	58	551831,70	457899,66	109	553771,81	457693,40	160	554755,63	458731,60
8	547663,94	459054,45	59	551910,46	457832,25	110	553745,61	457942,70	161	554752,63	458809,73
9	547672,30	459012,73	60	551938,46	457823,27	111	553825,69	457955,04	162	554765,50	458866,11
10	547687,22	458984,34	61	552026,08	457785,84	112	553854,34	457934,76	163	554805,56	458954,71
11	547693,87	458974,48	62	552214,56	457712,12	113	553921,64	457958,50	164	554809,02	459006,10
12	547703,97	458964,05	63	552322,69	457671,04	114	553949,81	457979,28	165	554782,80	459081,33
13	547712,58	458958,06	64	552443,65	457624,34	115	554048,79	458004,98	166	554796,20	459087,71
14	547727,53	458952,99	65	552489,19	457605,48	116	554054,20	457958,98	167	554891,17	459115,44
15	547891,62	458933,35	66	552550,24	457581,03	117	554162,01	457991,15	168	554921,74	459116,44
16	548126,44	458900,22	67	552556,09	457573,13	118	554180,82	458003,03	169	554948,50	459121,85
17	548158,17	458896,04	68	552617,30	457289,94	119	554166,49	458129,14	170	554943,05	459213,88
18	548294,44	458878,39	69	552619,74	457290,50	120	554215,41	458143,97	171	554948,45	459219,79
19	548405,54	458865,58	70	552625,81	457295,81	121	554210,54	458204,79	172	555111,21	459252,93
20	548542,48	458848,27	71	552779,02	457389,15	122	554244,61	458252,82	173	555122,62	459258,41
21	548570,21	458842,92	72	552852,22	457386,23	123	554296,59	458272,59	174	555128,99	459267,28
22	548653,50	458805,00	73	552970,99	457386,73	124	554302,06	458283,47	175	555129,09	459282,16
23	548679,97	458791,27	74	553001,69	457386,20	125	554301,49	458297,81	176	555123,65	459294,50
24	548705,97	458767,70	75	553201,51	457376,30	126	554300,03	458312,13	177	555112,27	459311,30
25	548800,02	458680,62	76	553264,25	457349,59	127	554304,94	458323,55	178	555098,35	459327,13
26	548797,27	458677,29	77	553388,46	457300,65	128	554321,28	458336,89	179	555091,44	459341,95
27	548841,20	458637,63	78	553427,52	457284,83	129	554380,70	458359,15	180	555086,51	459359,27
28	548922,95	458558,26	79	553489,33	457262,55	130	554345,05	458443,73	181	555081,61	459374,11
29	549041,08	458452,04	80	553529,38	457248,23	131	554374,75	458482,29	182	555072,63	459383,52
30	549040,23	458446,91	81	553661,50	457198,76	132	554405,84	458462,03	183	555060,26	459385,98
31	549089,67	458400,70	82	553744,54	457164,62	133	554440,47	458430,89	184	554988,09	459359,79
32	549122,29	458371,46	83	553837,06	457128,00	134	554524,16	458347,25	185	554966,75	459357,33
33	549133,83	458360,71	84	553875,66	457114,68	135	554589,36	458279,02	186	554950,94	459360,29
34	549142,78	458354,72	85	553885,05	457109,24	136	554599,34	458282,47	187	554926,74	459368,16
35	549152,93	458351,78	86	553954,80	457081,51	137	554672,53	458306,19	188	554897,09	459389,45
36	549270,51	458334,73	87	554049,79	457042,97	138	554689,31	458308,22	189	554851,04	459442,85
37	549481,55	458301,30	88	554120,50	457032,56	139	554684,84	458362,10	190	554823,35	459456,76
38	549482,41	458304,60	89	554226,05	457018,21	140	554764,54	458367,09	191	554751,64	459466,59
39	549604,13	458284,63	90	554238,23	457024,18	141	554860,42	458364,55	192	554697,24	459508,68
40	549836,09	458249,49	91	554364,83	457007,80	142	554930,15	458365,56	193	554605,71	459562,10
41	549837,76	458249,17	92	554584,41	456977,17	143	555156,28	458361,11	194	554595,35	459564,57
42	549852,46	458246,40	93	554707,11	457048,40	144	555287,76	458370,99	195	554487,54	459477,03
43	549860,15	458245,32	94	554773,40	457273,96	145	555282,85	458411,07	196	554411,33	459560,61
44	550065,50	458213,06	95	554775,40	457299,15	146	555264,51	458449,14	197	554364,88	459609,57
45	550263,28	458181,55	96	554704,15	457383,75	147	555200,31	458517,45	198	554338,58	459601,68
46	550335,44	458170,65	97	554624,06	457373,35	148	555193,87	458528,83	199	554270,90	459649,65
47	550370,86	458164,56	98	554472,67	457351,08	149	555167,08	458553,51	200	554170,99	459735,19
48	550385,12	458161,92	99	554392,08	457397,56	150	555137,42	458562,41	201	554175,91	459771,79
49	550455,18	458149,12	100	554398,91	457354,06	151	555070,20	458581,22	202	554187,75	459886,07
50	550636,60	458119,89	101	554240,63	457331,80	152	555008,55	458625,25	203	554118,95	459881,12



Załącznik Nr 4 do Uchwały Nr .....  
Sejmiku Województwa Kujawsko-Pomorskiego  
z dnia .....

Wykaz obszarów, na których nie obowiązują zakazy wymienione w § 5 pkt. 3, 7  
poprzez wskazanie współrzędnych punktów załamania granic tych obszarów wraz z ich numerami  
(1-12)

Tab. 1 Wykaz współrzędnych  
terenów położonych w gminie  
Dąbrowa Biskupia.

L.p.	id	X	Y
1	1	543114,05	463601,04
2	1	543152,47	463533,45
3	1	543189,61	463548,97
4	1	543179,14	463596,26
5	1	543114,05	463601,04
6	2	543218,54	463414,65
7	2	543253,24	463339,94
8	2	543278,52	463350,73
9	2	543263,68	463401,29
10	2	543291,08	463410,33
11	2	543286,74	463425,15
12	2	543218,54	463414,65

URZĄD MARSZAŁKOWSKI  
WOJEWÓDZTWA KUJAWSKO-POMORSKIEGO  
w TORUNIU – KANCELARIA SEJMIKU

Toruń  
dnia 05 -09- 2019

Stwierdzam zgodność z oryginałem  
(2)

Główny Specjalista

Anna Solcowańska (1)

452	543588,25	460937,09	511	545669,64	457295,31	570	546560,72	458157,15
453	543613,09	460739,47	512	545676,40	457210,39	571	546602,18	458224,33
454	543616,84	460729,99	513	545683,60	457100,52	572	546605,22	458258,82
455	543582,48	460701,44	514	545531,45	457039,15	573	546599,14	458357,82
456	543599,36	460649,69	515	545501,46	457008,87	574	546596,02	458410,39
457	543652,19	460649,11	516	545436,48	456975,65	575	546591,63	458481,08
458	543991,37	460663,93	517	545483,79	456645,93	576	546576,15	458626,60
459	544176,33	460662,33	518	545589,96	456624,28	577	546583,71	458626,93
460	544286,17	460624,29	519	545638,38	456619,59	578	546575,79	458721,87
461	544309,46	460604,78	520	545648,16	456608,41	579	546637,17	458735,61
462	544337,94	460549,83	521	545672,84	456597,03	580	546637,14	458738,85
463	544360,69	460500,64	522	545702,48	456603,23	581	547037,61	458830,58
464	544383,38	460418,25	523	545822,60	456576,25	582	547023,91	458912,38
465	544385,55	460370,71	524	545882,99	456563,51	583	547018,57	458938,63
466	544391,84	460362,73	525	545882,07	456567,75	584	547013,82	458948,23
467	544401,87	460359,58	526	545874,17	456604,70	585	546967,02	458971,37
468	544419,32	460361,68	527	545870,23	456623,21	586	546908,94	459001,08
469	544535,58	460397,10	528	545866,28	456641,59	587	546971,42	459281,49
470	544697,42	460446,99	529	545871,64	456651,96	588	546984,77	459546,71
471	544803,93	460478,61	530	545915,37	456736,38	589	546998,00	459547,16
472	544904,94	460338,73	531	545956,91	456816,73	590	546998,00	459546,35
473	545015,30	460184,09	532	545958,77	456820,32	591	547118,63	459550,93
474	545104,94	460061,86	533	545944,05	456849,52	592	547117,94	459553,89
475	545106,22	460054,72	534	545912,52	456930,98	593	547371,63	459564,03
476	545143,19	459833,32	535	545911,67	456964,36	594	547412,99	459565,72
477	545203,91	459645,24	536	545911,52	456968,94	595	547417,33	459565,89
478	545257,86	459511,06	537	545911,37	456973,52	596	547436,78	459566,80
479	545068,73	459319,81	538	545910,51	457008,11	597	547530,94	459571,22
480	545005,27	459249,00	539	545910,07	457044,93	598	547625,11	459574,50
481	544908,67	459138,04	540	545900,05	457083,96			
482	544816,15	458952,57	541	545889,89	457125,95			
483	544953,35	458667,80	542	545879,96	457167,61			
484	545083,81	458692,86	543	545863,33	457237,26			
485	545224,29	458716,85	544	545858,37	457257,72			
486	545283,43	458733,07	545	545850,96	457290,97			
487	545372,13	458750,68	546	545841,21	457336,95			
488	545388,45	458702,33	547	545819,42	457425,10			
489	545398,19	458628,63	548	545828,99	457487,16			
490	545400,08	458616,03	549	545833,62	457517,28			
491	545407,74	458552,83	550	545838,67	457550,57			
492	545410,64	458525,07	551	545844,14	457585,76			
493	545416,03	458467,85	552	545844,88	457590,82			
494	545423,82	458376,19	553	545849,73	457621,42			
495	545429,38	458376,58	554	545850,68	457627,02			
496	545437,78	458278,99	555	545857,86	457670,58			
497	545456,98	458140,75	556	545861,77	457694,76			
498	545465,13	458111,28	557	545865,56	457718,87			
499	545511,58	457935,38	558	545869,46	457743,05			
500	545521,36	457898,38	559	545873,14	457768,17			
501	545522,96	457893,13	560	545881,68	457821,72			
502	545576,43	457742,59	561	545882,10	457824,22			
503	545585,10	457716,90	562	545887,16	457855,96			
504	545599,02	457676,62	563	545892,23	457887,77			
505	545609,78	457642,12	564	546420,33	457917,84			
506	545624,06	457598,33	565	546493,41	457787,79			
507	545631,97	457571,43	566	546544,63	457792,89			
508	545644,35	457528,64	567	546551,24	457800,23			
509	545661,52	457460,20	568	546548,68	457864,61			
510	545664,66	457356,17	569	546538,25	457939,23			

URZĄD MARSZAŁKOWSKI  
WOJEWÓDZTWA KUJAWSKO-POMORSKIEGO  
w TORUNIU - KANCELARIA SEJMIKU

Toruń  
dnia 05 -09- 2019

Stwierdzam zgodność z oryginałem  
(2)

Główny Specjalista

Anna Spierajka (1)