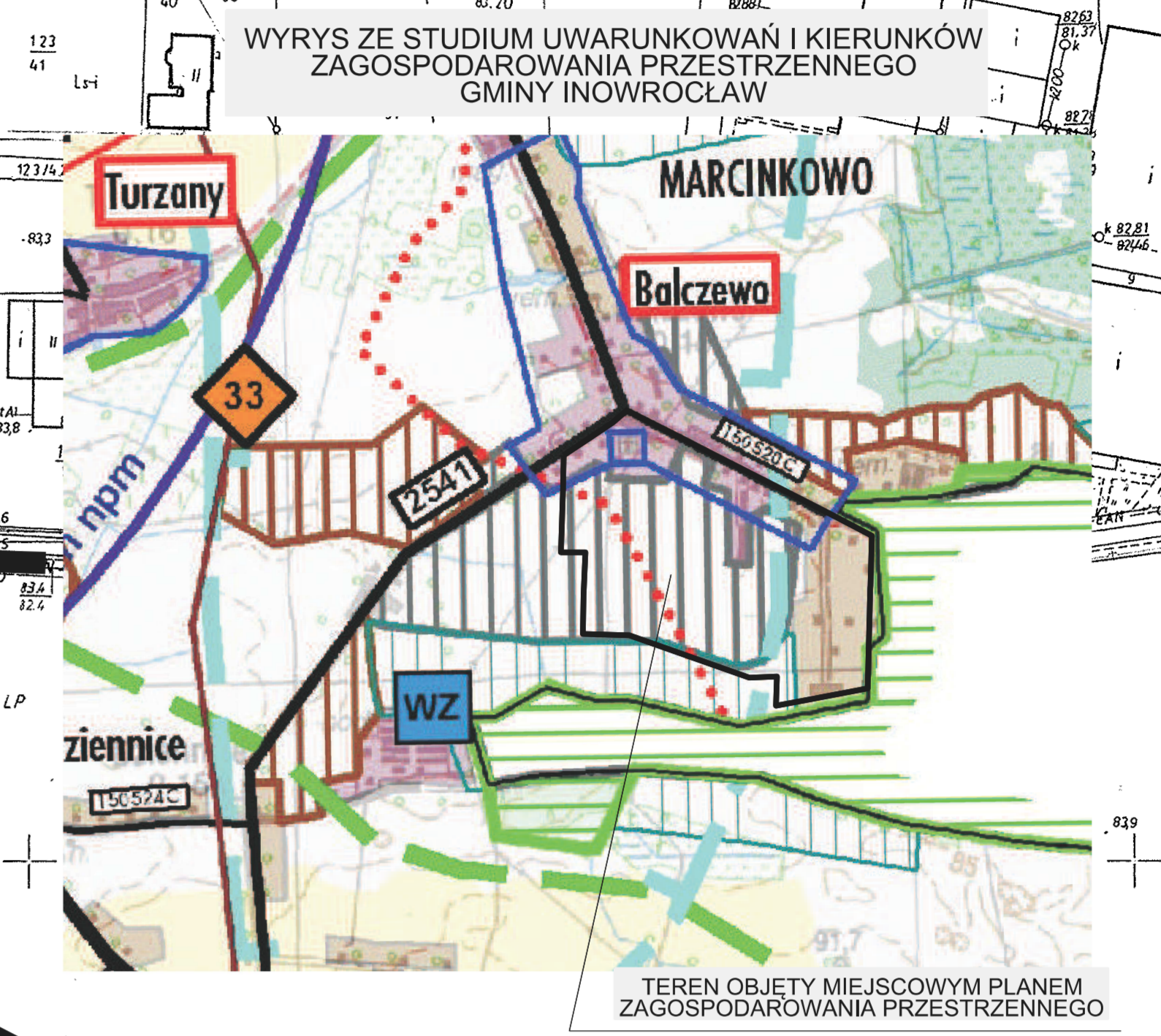
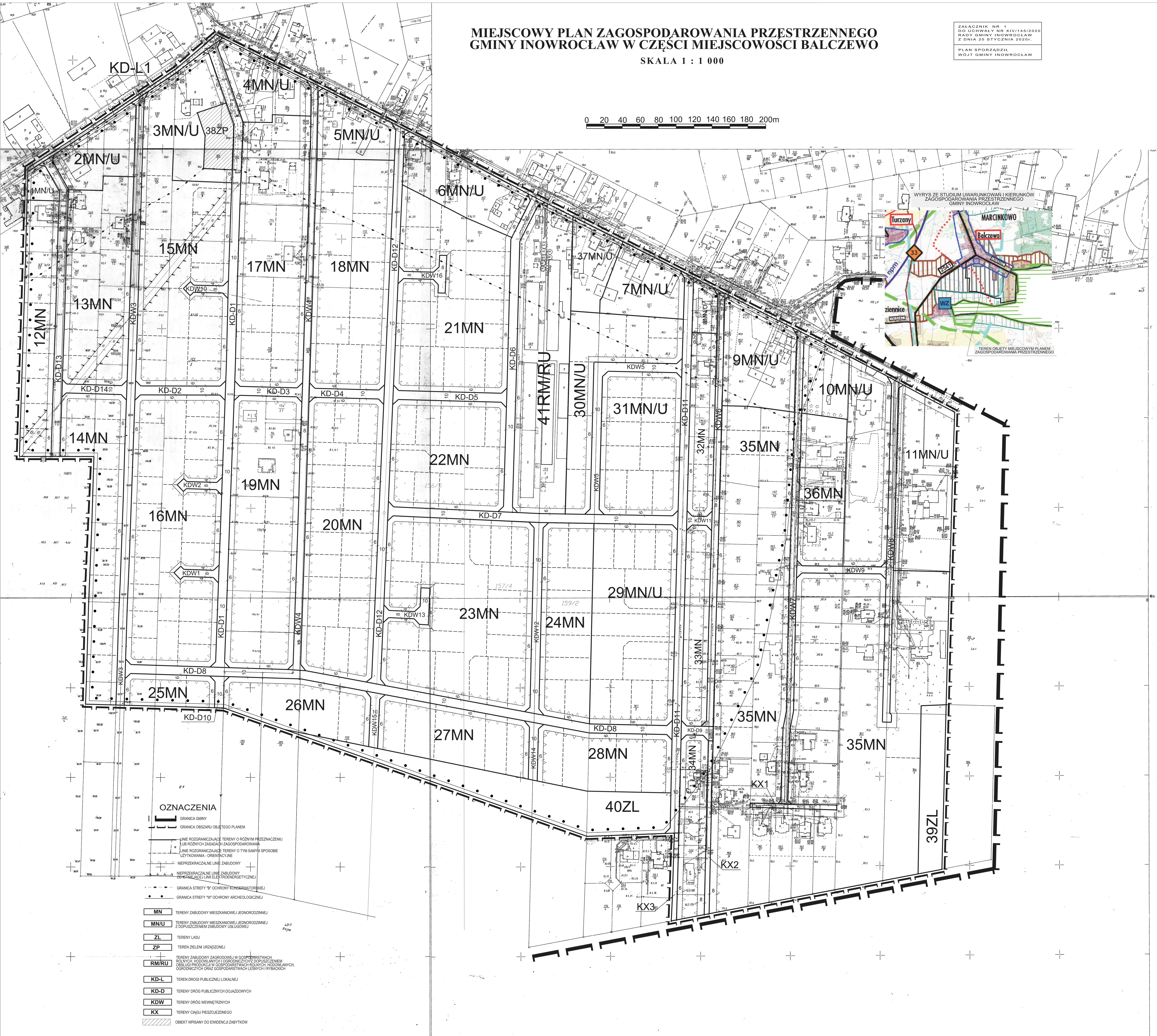


MIEJSCOWY PLAN ZAGOSPODAROWANIA PRZESTRZENNEGO GMINY INOWROCLAW W CZĘŚCI MIEJSCOWOŚCI BALCZEWÓ

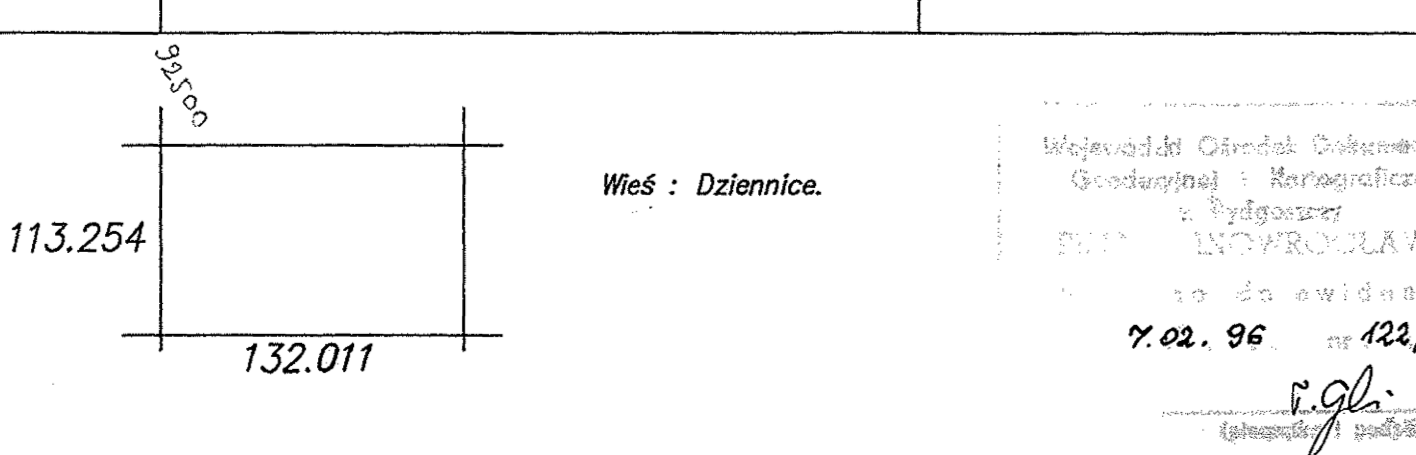
SKALA 1 : 1 000

ZALĄCZNIK NR 1
DO UCHWAŁY NR XLV/145/2020
SEJMU GMINY INOWROCLAW
Z DNIA 29 STYCZNIA 2020 R.
PLAN SPORZĄDZIŁ
WOJCI GMINY INOWROCLAW



OZNACZENIA

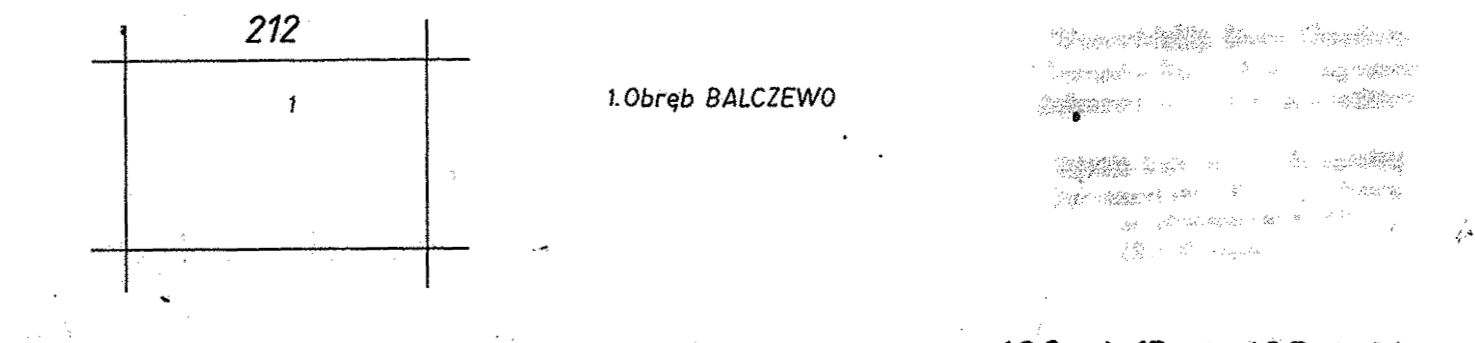
- GRANICA GMINY
- GRANICA OBSZARU OBIECTO PLANEM
- LINE ROZGRANICZAJĄCE TERENY O RÓŻNYM PRZEZNACZENIU
LUB RÓŻNYCH ZASADACH ZAGOSPODAROWANIA
- LINE ROZGRANICZAJĄCE TERENY O TYM SAMYM SPOSOBIE
UŻYTKOWANIA - ORIENTACYJNE
- NIETRZEWIDZIALNE LINE ZABUDOWY
- NIETRZEWIDZIALNE LINE ZABUDOWY
SPRZĄCZAJĄCE LINE WYKONCERSKIE TYCZNEJ
- GRANICA STREPY "B" OCHRONY KONSERWATORSKIEJ
- GRANICA STREPY "W" OCHRONY ARCHEOLOGICZNEJ
- MN TERENY ZABUDOWY MIESZKANOWEJ JEDNOKROZNEJ
- MN/U TERENY ZABUDOWY MIESZKANOWEJ JEDNOKROZNEJ
Z DOZWIENIEM ZABUDOWY USŁUGOWEJ
- ZL TERENY LASU
- ZP TERENY ZIELENI URZĄDZONEJ
- RM/RU TERENY ZABUDOWY ZAGRODOWEJ W GOSPODARSTWACH
ROLNICZYCH, HODOWLI ANIMALNYCH I GOSPODARSTWACH Z DOZWIENIEM
OBSŁUGI PRACOWNI W GOSPODARSTWACH ROLNICZYCH, HODOWLI ANIMALNYCH
GOSPODARSTWACH I RYBACZEJ
- KD-L TERENY DRÓG PUBLICZNYCH LOKALNYCH
- KD-D TERENY DRÓG PUBLICZNYCH DOJAZDOWYCH
- KD-W TERENY DRÓG WNETRZNYCH
- KX TERENY CIĄGU PIESZOCHODNICZEGO
- OBIEKT WPISANY DO EVIDENCJI ZABYTKÓW



365.114.214
1:1000

MAPA SYTUACYJNO-WYSOKOŚCIOWA
Złożona w roku 1994 przez
Przedsiębiorstwo Usług Geodezyjno-Kartograficznych i Projektowych
GRUNTIAR w Bydgoszczy

Zygmunt Kaszyński
Geodeta
4-6 Pałacu 14114
80-214 Bydgoszcz
tel. 22 231 11 11
27.01.1974



DATA UPRAWNIENIA
14.01.2020
Marek Piłsudski
Wojta Gminy Inowrocław

ZAWODNICZKA
Pracownia Geodezyjno-Kartograficzna
ul. Główna 20/23
80-200 Bydgoszcz
tel. 22 231 11 11