





MIEJSCOWY PLAN ZAGOSPODAROWANIA PRZESTRZENNEGO NA TERENIE GMINY INOWROCŁAW W CZĘŚCI MIEJSCOWOŚCI JACEWO, GMINA INOWROCŁAW

SKALA 1:1000

0 10 20 30 40 50m

OZNACZENIA

-  GRANICA OBSZARU OBJĘTEGO PLANEM
-  LINIE ROZGRANICZAJĄCE TERENY O RÓŻNYM PRZEZNACZENIU LUB RÓŻNYCH ZASADACH ZAGOSPODAROWANIA
-  NIEPRZEKRACZALNE LINIE ZABUDOWY
-  TEREN ZABUDOWY MIESZKANIOWEJ JEDNORODZINNEJ Z DOPUSZCZENIEM ZABUDOWY USŁUGOWEJ

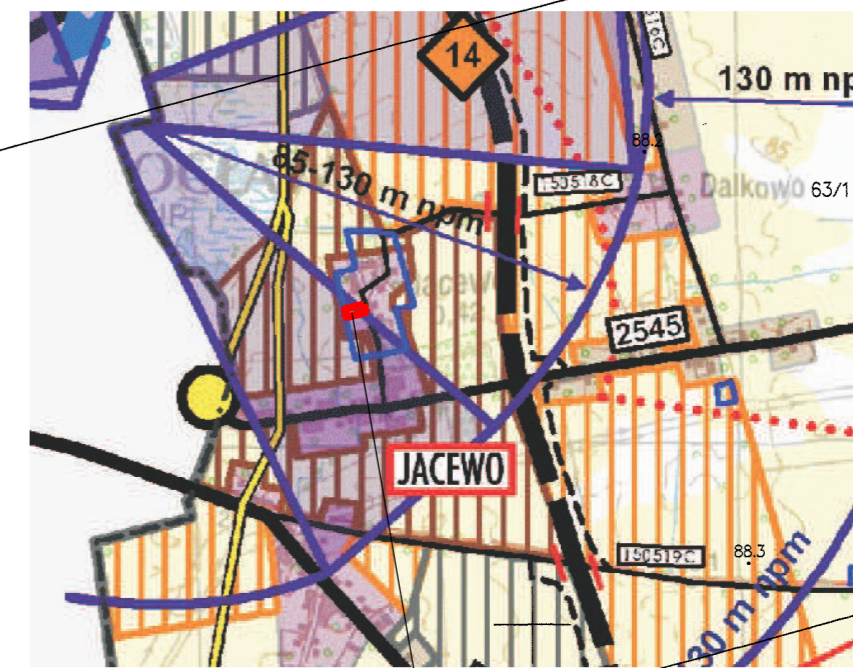
INOWROCŁAW
Pozwiera się zgodność niniejszej kopii z treścią materiału
zastawowego zasobu geodezyjnego i kartograficznego
Kop. 5 mapy 1:5000
Nazwa materiału zasobu
P.007.149.6641.1.947.01
Identyfikator ewidencyjny materiału zasobu
Data wykonania kopii

Z. OP. STAROSTY
Marcin Włknieuski
SPECJALISTA

ZAŁĄCZNIK NR 1
DO UCHWAŁY NR XIV/146/2020
RADY GMINY INOWROCŁAW
Z DNIA 20 STYCZNIA 2020r.

PLAN SPORZĄDZIŁ
WOJT GMINY INOWROCŁAW

WYRYS ZE STUDIUM UWARUNKOWAŃ I KIERUNKÓW
ZAGOSPODAROWANIA PRZESTRZENNEGO
GMINY INOWROCŁAW



TEREN OBJĘTY MIEJSCOWYM PLANEM
ZAGOSPODAROWANIA PRZESTRZENNEGO