

**UCHWAŁA NR XVI/155/2020  
RADY GMINY INOWROCŁAW**

z dnia 30 marca 2020 r.

**w sprawie wskazania wstępnych miejsc lokalizacji nowych przystanków komunikacyjnych przy drodze powiatowej nr 2517C Sławęcinek – Gnojno.**

Na podstawie art. 18 ust. 2 pkt 15 ustawy z dnia 8 marca 1990 r. o samorządzie gminnym (Dz. U. 2019 r. poz. 506 z późn. zm.<sup>1)</sup>) art. 20f pkt 1 ustawy z dnia 21 marca 1985 r. o drogach publicznych (Dz. U. 2018 r. poz. 2068 z późn. zm.<sup>2)</sup>) uchwala się, co następuje:

§ 1. 1. Dla zaspokojenia potrzeb mieszkańców wskazuje się wstępne miejsca lokalizacji nowych przystanków komunikacyjnych przy drodze powiatowej nr 2517C Sławęcinek – Gnojno w m. Sławęcinek.

2. Wyznaczenie wstępnej lokalizacji przystanków komunikacyjnych następuje na wniosek mieszkańców miejscowości Sławęcinek.

3. Wstępne miejsca lokalizacji nowych przystanków komunikacyjnych, o których mowa w ust. 1, wskazano na mapie stanowiącej załącznik do niniejszej uchwały.

4. Uchwała podlega przekazaniu do zarządcy dróg – Zarządu Dróg Powiatowych w Inowrocławiu, celem uwzględnienia przy ostatecznej lokalizacji przystanków

§ 2. Wykonanie uchwały powierza się Wójtowi Gminy Inowrocław.

§ 3. Uchwała wchodzi w życie po upływie 14 dni od dnia ogłoszenia w Dzienniku Urzędowym Województwa Kujawsko-Pomorskiego.

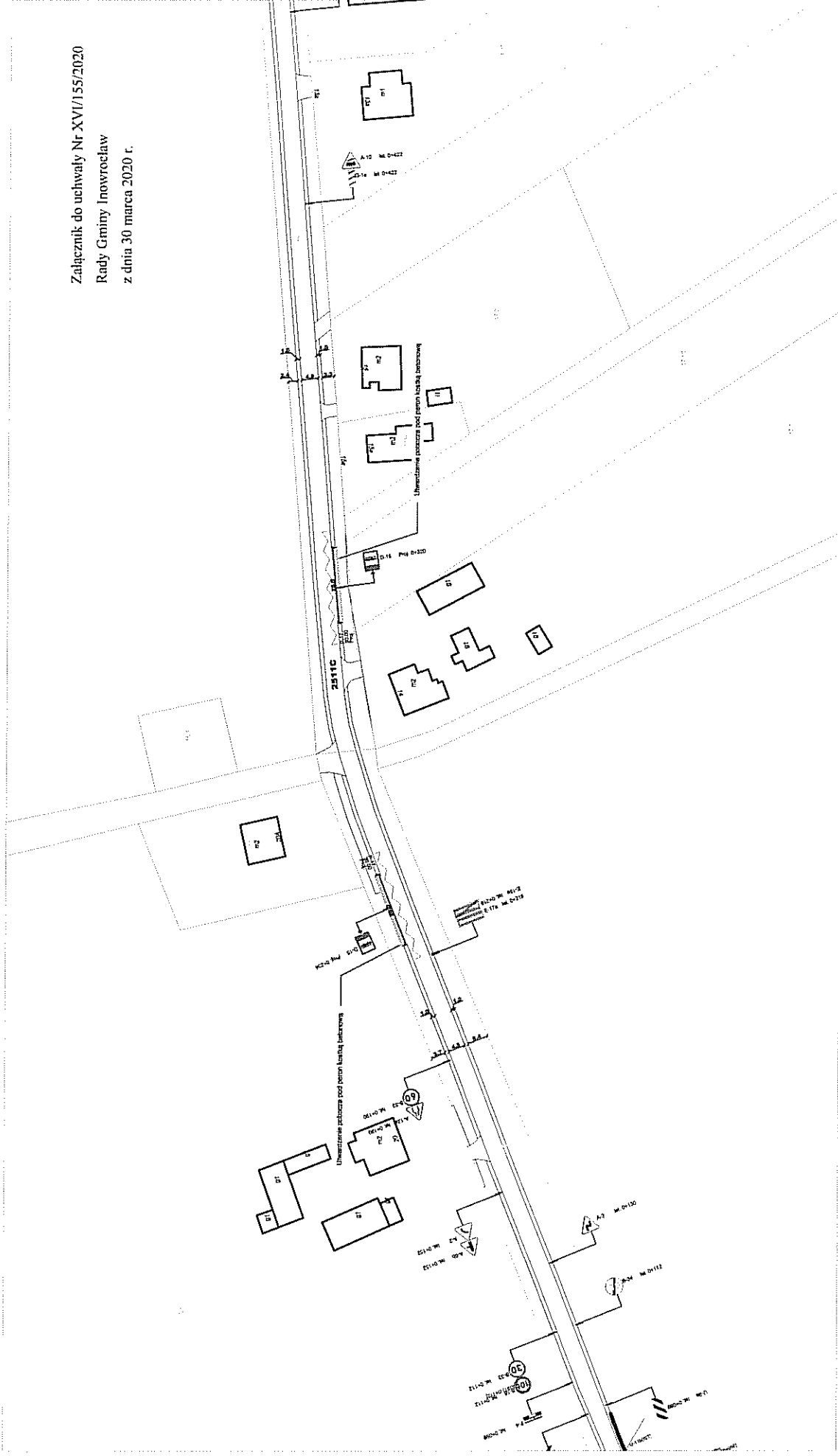
Przewodniczący Rady Gminy  
Inowrocław

  
**Krzysztof Koltuński**




<sup>1)</sup>Zmiany tekstu jednolitego wymienionej ustawy zostały ogłoszone w Dz. U. z 2019 r. poz. 1309, poz. 1571, poz. 1696 i poz. 1815.

<sup>2)</sup>Zmiany tekstu jednolitego wymienionej ustawy zostały ogłoszone w Dz. U. z 2019 r. poz. 698, poz. 730, poz. 1495, poz. 1716, poz. 1815 i poz. 2020.

Załącznik do uchwały Nr XVI/155/2020  
 Rady Gminy Inowrocław  
 z dnia 30 marca 2020 r.



Zakład Inżynierii Komunikacyjnej Andrzej Piasecki ul. Kopernika 571, 88-100 Inowrocław	
Obiekt	Projekt stałej organizacji ruchu dla drogi powiatowej nr 2517C w m. Słazimkowo - wyznaczenie lokalizacji nowych przystanków komunikacji publicznej
Typ i zakres opracowania:	
Projektant mgr inż. Andrzej Piasecki ul. Kopernika 571, 88-100 Inowrocław do projektowania i eksploatacji obiektów budowlanych i ich urządzeń w specjalności drogowej	
<b>Plan oznakowania</b>	
Branża	Drogowa
Skala	1:1000
Nr rysunku	2
Data	03.2020

-  Ist. oznakowanie planowe
-  Proj. oznakowanie planowe
-  Proj. oznakowanie poziome

## Uzasadnienie

W oparciu o art. 20f ustawy z dnia 21 marca 1985r. o drogach publicznych (Dz. U. 2018 r. poz. 2068 z późn. zm.) rada gminy dla zaspokojenia potrzeb mieszkańców wskazuje w formie uchwały wstępne miejsca lokalizacji nowych przystanków komunikacyjnych.

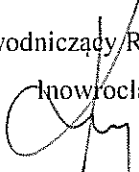
O ostatecznej lokalizacji takiego przystanku decyduje zarządca drogi, uwzględniając charakter drogi oraz warunki bezpieczeństwa ruchu drogowego.

Wskazane w uchwale lokalizacje nowych przystanków komunikacyjnych przy drodze powiatowej nr 2517C Sławęcinek – Gnojno wynikają z wniosków mieszkańców miejscowości Sławęcinek.

Z uwagi na fakt, iż lokalizacja nowych przystanków poprawi warunki życia mieszkańców oraz bezpieczeństwo ruchu drogowego, podjęcie niniejszej uchwały jest celowe i uzasadnione

Przewodniczący Rady Gminy

Knówroclaw

  
**Krzysztof Koltuński**