

**XVIII SESJA**

**RADY GMINY INOWROCŁAW**

**25 maja 2020 r. godz. 8:30**

---

Inowrocław, 15 maja 2020 r.

OR. 0002.18.2020

**ZAWIADOMIENIE**  
**dotyczące posiedzeń Komisji Rady Gminy Inowrocław**

***Komisja Rolnictwa i Ochrony Środowiska***

Posiedzenia komisji odbędą się w Urzędzie Gminy Inowrocław - w sali narad /parter/, **dnia 21 maja 2020 r. o godz.13:00.**

**Temat posiedzenia:**

*Opiniowanie materiałów na sesję.*

---

***Komisja Oświaty, Kultury, Ochrony Zdrowia, Pomocy Społecznej i Sportu***

Posiedzenia komisji odbędą się w Urzędzie Gminy Inowrocław – w sali narad /parter/, **dnia 21 maja 2020 r. o godz. 13:00**

**Temat posiedzenia:**

*Opiniowanie materiałów na sesję.*

---

***Komisja Budżetu i Rozwoju Gospodarczego Gminy***

Posiedzenia komisji odbędą się w Urzędzie Gminy Inowrocław – w sali narad /parter/, **dnia 21 maja 2020 r. o godz. 13:00**

**Temat posiedzenia:**

*Opiniowanie materiałów na sesję.*

Przewodniczący  
Rady Gminy Inowrocław  
*Krzysztof Kołtuński*

Inowrocław, 15 maja 2020 r.

OR.0002.18.2020

**PANI / PAN**  
**MIESZKAŃCY GMINY INOWROCŁAW**  
**Biuletyn Informacji Publicznej Gminy Inowrocław**

Na podstawie art. 20 ust. 1 ustawy z dnia 8 marca 1990 r. o samorządzie gminnym /Dz. U. z 2020 r. poz. 713/ zwołuję **XVIII sesję Rady Gminy Inowrocław na 25 maja 2020 r. o godz. 8:30.** Obrady sesji odbędą się w budynku Urzędu Gminy Inowrocław ul. Królowej Jadwigi 43 , w sali narad.

**Porządek obrad:**

- I. Otwarcie obrad sesji;
- II. Stwierdzenie quorum;
- III. Przyjęcie wniosków do porządku obrad sesji;
- IV. Informacja Przewodniczącego Rady o działaniach podejmowanych w okresie między sesyjnym;
- V. Informacja o działaniach Wójta między sesjami;
- VI. Przedstawienie wyników kontroli nt. „Stanu zaległości czynszu wraz z opłatami mieszkaniowymi – ilość dłużników, kwota zadłużenia, podejmowane czynności egzekucyjne i uzyskane efekty za 2019 rok”.
  - wystąpienie Przewodniczącej Komisji Rewizyjnej;
- VII. Sprawozdanie z wysokości średnich wynagrodzeń nauczycieli na poszczególnych stopniach awansu zawodowego w szkołach prowadzonych przez jednostkę samorządu terytorialnego za 2019 r.
  - wystąpienie Dyrektora Centrum Usług Oświatowych Gminy Inowrocław,
  - opinia Komisji Oświaty, Kultury, Ochrony Zdrowia, Pomocy Społecznej i Sportu,
  - dyskusja,
  - przyjęcie sprawozdania;
- VIII. Sprawozdanie z realizacji Gminnego Programu Profilaktyki, Rozwiązywania Problemów Alkoholowych i Przeciwdziałania Narkomanii w roku 2019 r.
  - wystąpienie Przewodniczącej Gminnej Komisji Rozwiązywania Problemów Alkoholowych,
  - opinia Komisji Oświaty, Kultury, Ochrony Zdrowia, Pomocy Społecznej i Sportu,
  - opinia Komisji Budżetu i Rozwoju Gospodarczego Gminy,
  - dyskusja,
  - przyjęcie sprawozdania;
- IX. Sprawozdanie z działalności Centrum Integracji Społecznej w Łojewie za 2019 r.
  - wystąpienie Dyrektora Centrum Integracji Społecznej w Łojewie,

- opinia Komisji Oświaty, Kultury, Ochrony Zdrowia, Pomocy Społecznej i Sportu,
- opinia Komisji Budżetu i Rozwoju Gospodarczego Gminy,
- dyskusja,
- przyjęcie sprawozdania;

X. Sprawozdanie za rok 2019 z realizacji zadań z zakresu wspierania rodziny wraz z przedstawieniem potrzeb związanych z realizacją zadań na rok 2020.

- wystąpienie Kierownika Gminnego Ośrodka Pomocy Społecznej;
- opinia Komisji Oświaty, Kultury, Ochrony Zdrowia, Pomocy Społecznej i Sportu,
- dyskusja,
- przyjęcie sprawozdania;

XI. Sprawozdanie za rok 2019 z działalności Gminnego Ośrodka Pomocy Społecznej w Inowrocławiu.

- wystąpienie Kierownika Gminnego Ośrodka Pomocy Społecznej;
- opinia Komisji Oświaty, Kultury, Ochrony Zdrowia, Pomocy Społecznej i Sportu,
- dyskusja,
- przyjęcie sprawozdania;

XII. Ocena wdrażania Strategii Rozwiązywania Problemów Społecznych Gminy Inowrocław na lata 2016-2022.

- wystąpienie Kierownika Gminnego Ośrodka Pomocy Społecznej;
- opinia Komisji Oświaty, Kultury, Ochrony Zdrowia, Pomocy Społecznej i Sportu,
- dyskusja,
- \*- przyjęcie oceny;

XIII. Ocena zasobów pomocy społecznej na rok 2019 dla Gminy Inowrocław.

- wystąpienie Kierownika Gminnego Ośrodka Pomocy Społecznej;
- opinia Komisji Oświaty, Kultury, Ochrony Zdrowia, Pomocy Społecznej i Sportu,
- dyskusja,
- przyjęcie oceny;

XIV. Sprawozdanie z realizacji Programu współpracy Gminy Inowrocław z organizacjami pozarządowymi oraz podmiotami wymienionymi w art. 3 ust. 3 ustawy z dnia 24 kwietnia 2003 r. o działalności pożytku publicznego i o wolontariacie w 2019 roku.

- wystąpienie Kierownika ds. spraw społecznych,
- opinia Komisji Oświaty, Kultury, Ochrony Zdrowia, Pomocy Społecznej i Sportu,
- dyskusja,
- przyjęcie sprawozdania;

XV. Podsumowanie przebiegu konsultacji społecznych w Gminie Inowrocław w sprawie przyjęcia statutów sołectw gminy Inowrocław.

-wystąpienie Sekretarza Gminy;

XVI. Projekt uchwały w sprawie rozpatrzenia petycji w interesie publicznym w zakresie zmiany przepisów prawa miejscowego (wprowadzenie lokalnej „tarczy antykryzysowej”). *NW. 8*

- wystąpienie Przewodniczącego Rady Gminy Inowrocław,
- opinia Komisji Rolnictwa i Ochrony Środowiska,
- opinia Komisji Budżetu i Rozwoju Gospodarczego Gminy,
- dyskusja,
- podjęcie uchwały;

XVII. Projekt uchwały zmieniający uchwałę w sprawie uchwalenia budżetu Gminy Inowrocław na rok 2020. *NW. 12*

- wystąpienie Skarbnika Gminy,
- opinia Komisji Budżetu i Rozwoju Gospodarczego Gminy,
- dyskusja,
- podjęcie uchwały;

XVIII. Projekt uchwały zmieniający uchwałę w sprawie uchwalenia Wieloletniej Prognozy Finansowej Gminy Inowrocław na lata 2020-2028.

- wystąpienie Skarbnika Gminy, *NW. 28*
- opinia Komisji Budżetu i Rozwoju Gospodarczego Gminy,
- dyskusja,
- podjęcie uchwały;

XIX. Projekt uchwały w sprawie miejscowego planu zagospodarowania przestrzennego Gminy Inowrocław w części miejscowości Jaronty. *NW. 61*

- wystąpienie Podinspektora ds. planowania i zagospodarowania przestrzennego,
- opinia Komisji Budżetu i Rozwoju Gospodarczego Gminy,
- dyskusja,
- podjęcie uchwały;

XX. Projekt uchwały w sprawie nieodpłatnego nabycia nieruchomości położonych w obrębie geodezyjnym nr 2 Inowrocław oz. nr działek 5 i 16. *NW. 75*

- wystąpienie Specjalisty ds. gospodarki gruntami,
- opinia Komisji Budżetu i Rozwoju Gospodarczego Gminy,
- dyskusja,
- podjęcie uchwały;

XXI. Projekt uchwały w sprawie nieodpłatnego nabycia nieruchomości położonej w obrębie geodezyjnym nr 2 Inowrocław oz. nr działki 4. *NW. 74*

- wystąpienie Specjalisty ds. gospodarki gruntami,
- opinia Komisji Budżetu i Rozwoju Gospodarczego Gminy,
- dyskusja,
- podjęcie uchwały;

XXII. Projekt uchwały w sprawie odpłatnego nabycia nieruchomości położonych w obrębie geodezyjnym Karczyn-Wieś oz. nr działek 1/7 i 1/16

- wystąpienie Specjalisty ds. gospodarki gruntami, *NW. 79*

- opinia Komisji Budżetu i Rozwoju Gospodarczego Gminy,

- dyskusja,

- podjęcie uchwały;

XXIII. Projekt uchwały w sprawie wyrażenia zgody na zbycie nieruchomości położonych w miejscowości Łąkocin. *NW.81*

- wystąpienie Specjalisty ds. gospodarki gruntami,

- opinia Komisji Budżetu i Rozwoju Gospodarczego Gminy,

- dyskusja,

- podjęcie uchwały;

XXIV. Projekt uchwały w sprawie zbycia nieruchomości położonej w miejscowości Słońsko. *NW.82*

- wystąpienie Specjalisty ds. gospodarki gruntami,

- opinia Komisji Budżetu i Rozwoju Gospodarczego Gminy,

- dyskusja,

- podjęcie uchwały;

XXV. Projekt uchwały w sprawie wyrażenia zgody na zbycie udziału w nieruchomości położonej w obrębie geodezyjnym nr 6 w Inowrocławiu *NW.85*

- wystąpienie Specjalisty ds. gospodarki gruntami,

- opinia Komisji Budżetu i Rozwoju Gospodarczego Gminy,

- dyskusja,

- podjęcie uchwały;

XXVI. Projekt uchwały w sprawie określenia górnych stawek opłat ponoszonych przez właścicieli nieruchomości za usługi w zakresie odbierania i unieszkodliwiania odpadów komunalnych oraz opróżniania zbiorników bezodpływowych i transportu nieczystości ciekłych na terenie Gminy Inowrocław. *NW.84*

- wystąpienie Inspektora ds. gospodarki odpadami,

- opinia Komisji Rolnictwa i Ochrony Środowiska,

- opinia Komisji Budżetu i Rozwoju Gospodarczego Gminy,

- dyskusja,

- podjęcie uchwały;

XXVII. Projekt uchwały w sprawie zwolnienia w części z opłaty za gospodarowanie odpadami komunalnymi właścicieli nieruchomości zabudowanych budynkami mieszkalnymi jednorodzinnymi kompostujących bioodpady stanowiące odpady komunalne w kompostowniku przydomowym, proporcjonalnie do zmniejszenia kosztów gospodarowania odpadami komunalnymi z gospodarstw domowych na terenie Gminy Inowrocław. *NW.80*

- wystąpienie Inspektora ds. gospodarki odpadami,

- opinia Komisji Rolnictwa i Ochrony Środowiska,

- opinia Komisji Budżetu i Rozwoju Gospodarczego Gminy,

- dyskusja,

- podjęcie uchwały;

XXVIII. Projekt uchwały w sprawie ustalenia wzoru deklaracji o wysokości

opłaty za gospodarowanie odpadami komunalnymi składanej przez właścicieli nieruchomości zamieszkałych oraz warunków i trybu składania deklaracji za pomocą środków komunikacji elektronicznej. *NW. 92*

- wystąpienie Inspektora ds. gospodarki odpadami,
- opinia Komisji Rolnictwa i Ochrony Środowiska,
- opinia Komisji Budżetu i Rozwoju Gospodarczego Gminy,
- dyskusja,
- podjęcie uchwały;

XXIX. Projekt uchwały w sprawie określenia terminu, częstotliwości i trybu uiszczania opłat za gospodarowanie odpadami komunalnymi przez właścicieli nieruchomości na terenie Gminy Inowrocław. *NW. 98*

- wystąpienie Inspektora ds. gospodarki odpadami,
- opinia Komisji Rolnictwa i Ochrony Środowiska,
- opinia Komisji Budżetu i Rozwoju Gospodarczego Gminy,
- dyskusja,
- podjęcie uchwały;

XXX. Projekt uchwały w sprawie zawarcia porozumienia międzygminnego dotyczącego współdziałania Gmin wchodzących w skład aglomeracji Inowrocław przy realizacji zadania polegającego na aktualizacji wyznaczenia obszaru oraz granic aglomeracji Inowrocław. *100*

- wystąpienie Inspektora ds. remontów i gospodarki mieniem komunalnym
- opinia Komisji Budżetu i Rozwoju Gospodarczego Gminy,
- dyskusja,
- podjęcie uchwały;

XXXI. Projekt uchwały zmieniający uchwałę w sprawie określenia przystanków komunikacyjnych, których właścicielem lub zarządzającym jest Gmina Inowrocław, udostępnionych dla operatorów i przewoźników oraz warunków i zasad korzystania z tych obiektów. *NW. 102*

- wystąpienie Inspektora ds. dróg i komunikacji
- opinia Komisji Budżetu i Rozwoju Gospodarczego Gminy,
- dyskusja,
- podjęcie uchwały;

XXXII. Wolne wnioski, oświadczenia oraz komunikaty i informacje;

XXXIII. Zamknięcie obrad sesji.

Przewodniczący  
Rady Gminy Inowrocław  
*Krzysztof Kołtuński*

Niniejsze zawiadomienie stanowi podstawę do udzielenia radnemu przez zakład pracy zwolnienia od pracy zawodowej na podstawie art.25 ust.3 ustawy z dnia 8 marca 1990 roku o samorządzie gminnym /Dz. U. z 2020 r. poz.713 /.

7.

**PROJEKT**  
**UCHWAŁA Nr \_\_\_\_\_**  
**RADY GMINY INOWROCŁAW**  
**z dnia \_\_\_\_\_**

**w sprawie rozpatrzenia petycji w interesie publicznym w zakresie zmiany przepisów prawa miejscowego (wprowadzenie lokalnej „tarczy antykryzysowej”).**

Na podstawie art. 18 b ust. 1 ustawy z dnia 8 marca 1990 r. o samorządzie gminnym (Dz. U. z 2020 r. poz. 713 ) oraz art. 9 ust.2 i art. 13 ust. 1 ustawy z dnia 11 lipca 2014 r. o petycjach (Dz. U. z 2018 r. poz. 870) uchwala się, co następuje:

§ 1. Uznaje się, że wniesiona w dniu 3 kwietnia 2020 r. petycja dotycząca zmiany przepisów prawa miejscowego (wprowadzenie lokalnej „tarczy antykryzysowej”) nie zasługuje na uwzględnienie.

§ 2. Uzasadnienie dla sposobu rozpatrzenia petycji stanowi załącznik do uchwały.

§ 3. O sposobie rozpatrzenia petycji Przewodniczący Rady Gminy Inowrocław zawiadomi Wnoszącego.

§ 4. Uchwała wchodzi w życie z dniem podjęcia.

***Przewodniczący***  
***Rady Gminy Inowrocław***  
***Krzysztof Koltuński***

RADCA PRÁWNY  
*Natalia Falkowska-Przeździecka*  
BD-1185

8



**Uzasadnienie**  
**do Uchwały Nr \_\_\_\_\_**  
**Rady Gminy Inowrocław**  
**z dnia \_\_\_\_\_**

Zgodnie z art. 18 b ust. 1 ustawy z dnia 8 marca 1990 r. o samorządzie gminnym (Dz. U. z 2020 r. poz. 713) rada gminy rozpatruje skargi na działania wójta i gminnych jednostek organizacyjnych; wnioski oraz petycje składane przez obywateli; w tym celu powołuje komisje skarg, wniosków i petycji.

Do Rady Gminy Inowrocław w dniu 3 kwietnia 2020 r. wpłynęła petycja za pośrednictwem poczty elektronicznej złożona w interesie publicznym w zakresie zmiany przepisów prawa miejscowego (wprowadzenie lokalnej „tarczy antykryzysowej”).

Na podstawie § 81 ust.1 Statutu Gminy Inowrocław stanowiącego załącznik do Uchwały Nr L/415/2018 Rady Gminy Inowrocław z dnia 29 października 2018 r. w sprawie uchwalenia Statutu Gminy Inowrocław (Dz. Urz. Woj. Kuj.-Pom. z 2018 r. poz. 5642) Przewodniczący Rady Gminy Inowrocław przekazał w/wym. petycję Przewodniczącemu Komisji Skarg, Wniosków i Petycji.

Następnie w dniu 13 maja 2020 r. Komisja Skarg, Wniosków i Petycji odbyła posiedzenie podczas, którego wypracowała swoje stanowisko.

Odnosząc się do punktu 1 złożonej petycji dotyczącej „umorzenia połowy rocznej wysokości podatku od nieruchomości dla wszystkich mieszkańców Gmin/Powiatów/Województw (tzn. umorzenie rat podatku od nieruchomości za II i III kwartał tego roku), a resztę o jego odroczenie na okres pół roku, a ponadto obniżenie wysokości tego podatku do minimum w przyszłym roku kalendarzowym” – Komisja stwierdziła, iż w myśl art. 67a Ordynacji podatkowej organ podatkowy (Wójt Gminy Inowrocław) na wniosek podatnika, w przypadkach uzasadnionych ważnym interesem podatnika lub interesem publicznym, może umorzyć w całości lub w części zaległości podatkowe. Należy zaznaczyć, że umorzenie może dotyczyć wyłącznie zaległości podatkowej. Jest to zobowiązanie podatkowe niezapłacone w terminie przewidzianym w deklaracji lub ustalonym w decyzji podatkowej. Powyższe oznacza, że nie można domagać się umorzenia podatku przed upływem terminu jego płatności. Dlatego Komisja uważa, że petycja w tej części jest bezprzedmiotowa ponieważ rozwiązania przyjęte na terenie Gminy Inowrocław umożliwiają pomoc jeszcze dalej idącą niż proponowana przez Wnoszącą petycję, a jednocześnie umożliwiają indywidualne podejście i szczegółową ocenę sytuacji każdego podatnika. Natomiast w części obniżenia stawek

podatkowych na rok następny, Rada Gminy zajmie się przy podejmowaniu przedmiotowej uchwały.

Odnosząc się do punktu 2 złożonej petycji dotyczącego „niepobierania podatków targowych przez okres pół roku od osób handlujących na jarmarkach, a po tym terminie o obniżenie ich wysokości do minimum” - Komisja nie wypracowała opinii ponieważ na terenie Gminy Inowrocław nie ma targowisk i tym samym nie jest pobierany podatek.

Punkt 3 złożonej petycji dotyczący „niepobierania podatków od osób, które mają występy na ulicach w wyznaczonych do tego miejscach przez okres pół roku, a po tym terminie o obniżenie do minimum wysokości opłat za te występy” – Komisja nie wypracowała opinii, z uwagi na to, że na terenie Gminy Inowrocław nie ma podjętej w tej sprawie uchwały ustalającej taki podatek.

Punkt 4 złożonej petycji dotyczący „umorzenia przez okres pół roku należności z tytułu wywozu śmieci, a po tym terminie o obniżenie opłat za wywóz śmieci do opłaty minimalnej” – Komisja stwierdziła iż zgodnie z art. 6 ust. 12 ustawy o utrzymaniu czystości i porządku w gminach, do opłat śmieciowych stosuje się przepisy działu III ordynacji podatkowej, z tym że uprawnienia organów podatkowych przysługują wójtowi, burmistrzowi lub prezydentowi miasta. Takim przepisem jest m.in. art. 67a §1 pkt 3 ordynacji podatkowej, który wskazuje, że organ podatkowy, na wniosek podatnika, z zastrzeżeniem art. 67b, w przypadkach uzasadnionych ważnym interesem podatnika lub interesem publicznym, może umorzyć w całości lub w części zaległości podatkowe, odsetki za zwłokę lub opłatę prolongacyjną. Wojewódzki Sąd Administracyjny w Białymstoku w wyroku z 5 stycznia 2017 r. (sygn. akt I SA/Bk 746/16) podkreślił, że przesłankę „ważnego interesu podatnika” definiuje się jako sytuację, gdy z powodu nadzwyczajnych zdarzeń nie jest on w stanie uregulować zaległości podatkowych. Podał przykładowo utratę możliwości zarobkowania lub losową stratę dobytku. Podkreślił też, że preferencja ma wyjątkowy charakter i może znaleźć zastosowanie jedynie do szczególnych przypadków. Wreszcie stwierdził, że zgodnie z art. 6 ust. 12 ustawy o utrzymaniu czystości i porządku w gminach przepis stosuje się również do umarzania opłat za gospodarowanie odpadami komunalnymi. Dlatego Komisja uważa, że petycja w tym punkcie jest bezprzedmiotowa. Obowiązujące rozwiązania prawne umożliwiają umarzanie opłat za odbiór odpadów komunalnych przy zastosowaniu indywidualnego podejścia i po szczegółową analizie sytuacji każdego podatnika.

Punkt 5 złożonej petycji dotyczący „nie pobierania opłat za parkingi przez okres pół roku, a po tym terminie o zmniejszenie opłaty za godzinę parkowania – Komisja nie wypracowała opinii z uwagi na to, że na terenie Gminy Inowrocław nie ma płatnych parkingów.

Punkt 6 złożonej petycji dotyczący „wydania uchwały solidarnościowej – jednoczącej wszystkich władz lokalnych w walce z Koronowirusem w tym zakresie” – Komisja stwierdziła, iż Wnoszący petycję nie określił co powinna zawierać uchwała solidarnościowa, nie przedstawił jej wzoru, podstawy prawnej i założeń. Wobec tego Komisja wniosła o oddalenie petycji w tym punkcie.

W związku z powyższym Rada Gminy Inowrocław po zapoznaniu się ze stanowiskiem Komisji Skarg, Wniosków i Petycji uznaje petycję za nie zasługującą na pozytywne rozpatrzenie i tym samym nie uwzględnia petycji.

*Przewodniczący*  
*Rady Gminy Inowrocław*  
*Krzysztof Koltuński*

RADCA PRÁWNY  
Suzanna Jankowska  
BD-1000

M

Projekt

z dnia 14 maja 2020 r.

Zatwierdzony przez .....

**UCHWAŁA NR 2020  
RADY GMINY INOWROCŁAW**

z dnia ..... 2020 r.

**zmieniająca uchwałę w sprawie uchwalenia budżetu Gminy Inowrocław na rok 2020.**

Na podstawie art. 18 ust. 2 pkt 4, pkt 9 lit. „d” oraz lit. „i” ustawy z dnia 8 marca 1990 r. o samorządzie gminnym (Dz. U. z 2020 r. poz. 713) oraz art. 211, art. 212, art. 214, art. 215, art. 222 ust. 1, 2 i 3, art. 235, art. 236, art. 237, art. 239, art. 242 ust. 1, art. 243 ust. 1 i 2, art. 258 ust. 1 i 4, art. 264 ust. 3 ustawy z dnia 27 sierpnia 2009 r. o finansach publicznych (Dz. U. z 2019 r. poz. 869 z późn.zm.<sup>1)</sup>) uchwała się, co następuje:

§ 1. 1. W uchwale Nr XIII/126/2019 Rady Gminy Inowrocław z dnia 30 grudnia 2019 r. w sprawie uchwalenia budżetu Gminy Inowrocław na rok 2020 zmienionej:

- Zarządzeniem Wójta Gminy Inowrocław Nr 156/2020 z dnia 3 lutego 2020 roku,
- Zarządzeniem Wójta Gminy Inowrocław Nr 162/2020 z dnia 18 lutego 2020 roku,
- Uchwałą Rady Gminy Inowrocław Nr XV/153/2020 z dnia 4 marca 2020 roku,
- Zarządzeniem Wójta Gminy Inowrocław Nr 174/2020 z dnia 9 marca 2020 roku,
- Zarządzeniem Wójta Gminy Inowrocław Nr 187/2020 z dnia 18 marca 2020 roku,
- Uchwałą Rady Gminy Inowrocław Nr XVI/166/2020 z dnia 30 marca 2020 roku,
- Zarządzeniem Wójta Gminy Inowrocław Nr 191/2020 z dnia 31 marca 2020 roku,
- Zarządzeniem Wójta Gminy Inowrocław Nr 194/2020 z dnia 17 kwietnia 2020 roku,
- Zarządzeniem Wójta Gminy Inowrocław Nr 197/2020 z dnia 27 kwietnia 2020 roku,
- Uchwałą Rady Gminy Inowrocław Nr XVII/169/2020 z dnia 30 kwietnia 2020 roku,
- Zarządzeniem Wójta Gminy Inowrocław Nr 200/2020 z dnia 7 maja 2020 roku, wprowadza się następujące zmiany:

1) dokonać zmian w planie dochodów budżetowych:

- zwiększeń o kwotę **74.220,00 zł**, zgodnie z załącznikiem Nr 1 do niniejszej uchwały;

2) dokonać zmian w planie wydatków budżetowych:

- zwiększeń o kwotę **74.220,00 zł**, zgodnie z załącznikiem Nr 2 do niniejszej uchwały.

2. Po dokonanych zmianach:

1) § 1 otrzymuje brzmienie:

„§ 1. Dochody budżetu w wysokości 59.917.267,09 zł z tego:

1) bieżące w wysokości 58.685.825,59 zł,

2) majątkowe w wysokości 1.231.441,50 zł,

zgodnie z załącznikiem Nr 1 do niniejszej uchwały”;

2) § 2 otrzymuje brzmienie:

„§ 2. Wydatki budżetu w wysokości 62.686.772,56 zł z tego:

1) bieżące w wysokości 52.863.837,05 zł,

<sup>1)</sup>Zmiany tekstu jednolitego wymienionej ustawy zostały ogłoszone w Dz. U. z 2019 r. poz. 1622, poz. 1649, poz. 2020 oraz Dz. U. z 2020 r. poz. 284, poz. 374, poz. 568 i poz. 695.

RADCA PRAWNY

Natalia Pukacz  
RD-1083

Strona 1

2) majątkowe w wysokości 9.822.935,51 zł,  
zgodnie z załącznikiem Nr 2 do niniejszej uchwały”;

3) § 4 otrzymuje brzmienie:

„§ 4. Limity wydatków na zadania inwestycyjne realizowane w roku 2020, zgodnie z załącznikiem Nr 3 do niniejszej uchwały”;

4) § 12 otrzymuje brzmienie:

„§ 12. Dotacje udzielone z budżetu Gminy w kwocie 2.582.197,19 z czego dla:

1) jednostek sektora finansów publicznych 1.585.353,70 zł,  
zgodnie z załącznikiem Nr 4 do niniejszej uchwały

2) jednostek spoza sektora finansów publicznych 996.843,49 zł  
zgodnie z załącznikiem Nr 5 do niniejszej uchwały”;

5) § 13 otrzymuje brzmienie:

„§ 13. Plan przychodów i kosztów samorządowych zakładów budżetowych: przychody 5.395.413,46 zł, koszty 5.145.413,46 zł, zgodnie z załącznikiem Nr 6 do niniejszej uchwały”.

§ 2. Wynik budżetu stanowi deficyt budżetu w wysokości 2.769.505,47 zł, który zostanie sfinansowany przychodami pochodzącymi z zaciągniętego kredytu na rynku krajowym w kwocie 2.200.000,00 zł, przychodami z niewykorzystanych środków pieniężnych na rachunku bieżącym budżetu, wynikających z rozliczenia dochodów i wydatków nimi finansowanych związanych ze szczególnymi zasadami wykonywania budżetu określonymi w odrębnych ustawach w kwocie 177.630,64 zł oraz wynikających z rozliczenia środków określonych w art. 5 ust. 1 pkt 2 ustawy i dotacji na realizację programu, projektu lub zadania finansowanego z udziałem tych środków w kwocie 70.171,62 zł oraz wolnych środków jako nadwyżki środków pieniężnych na rachunku bieżącym budżetu wynikających z rozliczeń kredytów i pożyczek z lat ubiegłych w kwocie 321.703,21 zł.

§ 3. Limity zobowiązań z tytułu emitowanych papierów wartościowych oraz kredytów i pożyczek zaciąganych na:

1) pokrycie występującego w ciągu roku przejściowego deficytu budżetu	w kwocie	1.000.000,00 zł,
2) finansowanie planowanego deficytu budżetu	w kwocie	2.200.000,00 zł,
3) spłatę wcześniej zaciągniętych zobowiązań z tytułu zaciągniętych pożyczek i kredytów	w kwocie	1.829.109,29 zł.

§ 4. Upoważnia się Wójta do:

1) zaciągania kredytów i pożyczek oraz emitowania papierów wartościowych do wysokości poszczególnych limitów zobowiązań, określonych w § 3 niniejszej uchwały;

2) dokonywania zmian w planie wydatków, także w zakresie wydatków na uposażenia i wynagrodzenia ze stosunku pracy oraz wydatków majątkowych w ramach zwykłego zarządu, z wyłączeniem przeniesień wydatków między działami;

3) dokonywania zmian w planie dochodów i wydatków związanych ze:

a) zmianą kwot lub uzyskaniem płatności przekazywanych z budżetu środków europejskich, o ile zmiany te nie pogorszą wyniku budżetu,

b) zmianami w realizacji przedsięwzięcia finansowanego z udziałem środków europejskich albo środków, o których mowa w art. 5 ust. 1 pkt 3, o ile zmiany te nie pogorszą wyniku budżetu,

c) zwrotem płatności otrzymanych z budżetu środków europejskich;

4) zaliczania zwrotu poniesionych wydatków budżetowych (w tym refundacja z Powiatowego Urzędu Pracy) dokonanych w tym samym roku budżetowym na zmniejszenie wydatków budżetowych;

5) lokowania wolnych środków budżetowych na rachunkach bankowych w innych bankach niż bank prowadzący obsługę budżetu Gminy Inowrocław.

§ 5. Wykonanie Uchwały powierza się Wójtowi Gminy Inowrocław.

§ 6. Uchwała wchodzi w życie z dniem podjęcia i podlega publikacji w Dzienniku Urzędowym Województwa Kujawsko-Pomorskiego.

Przewodniczący Rady  
Gminy Inowrocław

**Krzysztof Koltuński**

RADCA PRAWNY  
Natalia Paluszka-Wierczyńska  
BD-1080

Załącznik Nr 1 do uchwały Nr 2020  
Rady Gminy Inowrocław  
z dnia ..... 2020 r.

DOCHODY

Dział	Rozdział	Paragraf	Treść	Przed zmianą	Zmiana	Po zmianie
600	60095	0940	Transport i łączność	985 763,60	2 220,00	987 983,60
			Pozostała działalność	0,00	2 220,00	2 220,00
			Wpływy z rozliczeń/zwrotów z lat ubiegłych	0,00	2 220,00	2 220,00
758			Różne rozliczenia	9 561 911,43	-0,06	9 561 911,37
75864			Regionalne Programy Operacyjne 2014-2020 finansowane z udziałem środków Europejskiego Funduszu Społecznego	400 539,43	-0,06	400 539,37
			Dotacje celowe w ramach programów finansowanych z udziałem środków europejskich oraz środków, o których mowa w art. 5 ust. 3 pkt 5 lit. a i b ustawy, lub płatności w ramach budżetu środków europejskich, realizowanych przez jednostki samorządu terytorialnego	371 336,19	-0,06	371 336,13
852			Pomoc społeczna	1 367 187,37	72 000,06	1 439 187,43
85295		2030	Pozostała działalność	10 138,28	72 000,06	82 138,34
			Dotacje celowe otrzymane z budżetu państwa na realizację własnych zadań bieżących gmin (związków gmin, związków powiatowo-gminnych)	0,00	72 000,00	72 000,00
			Dotacje celowe w ramach programów finansowanych z udziałem środków europejskich oraz środków, o których mowa w art. 5 ust. 3 pkt 5 lit. a i b ustawy, lub płatności w ramach budżetu środków europejskich, realizowanych przez jednostki samorządu terytorialnego	10 138,28	0,06	10 138,34
<b>Razem:</b>				59 843 047,09	74 220,00	59 917 267,09

SKARBNIK GMINY  
mgr Aldona Suliniowska

mgr inż. Tadeusz Kocprzak

Załącznik Nr 2 do uchwały Nr 2020  
Rady Gminy Inowrocław  
z dnia .....

WYDATKI

Dział	Rozdział	Paragraf	Treść	Przed zmianą	Zmiana	Po zmianie
600	60095		<b>Transport i łączność</b>	<b>4 484 517,08</b>	<b>2 220,00</b>	<b>4 486 737,08</b>
			Pozostała działalność	215 312,26	2 220,00	217 532,26
		4010	Wynagrodzenia osobowe pracowników	112 238,00	1 850,00	114 088,00
		4110	Składki na ubezpieczenia społeczne	25 310,00	316,00	25 626,00
		4120	Składki na Fundusz Pracy oraz Solidarnościowy Fundusz Wspierania Osób Niepełnosprawnych	9 262,00	54,00	9 316,00
700	70005		<b>Gospodarka mieszkaniowa</b>	<b>488 800,00</b>	<b>-50 000,00</b>	<b>438 800,00</b>
			Gospodarka gruntami i nieruchomościami	488 800,00	-50 000,00	438 800,00
	4520		Opłaty na rzecz budżetów jednostek samorządu terytorialnego	150 000,00	-50 000,00	100 000,00
801	80101		<b>Oświata i wychowanie</b>	<b>15 686 630,81</b>	<b>40 000,00</b>	<b>15 726 630,81</b>
			Szkoły podstawowe	10 608 887,84	40 000,00	10 648 887,84
		6050	Wydatki inwestycyjne jednostek budżetowych	2 352 417,00	40 000,00	2 392 417,00
852	85295		<b>Pomoc społeczna</b>	<b>4 111 325,83</b>	<b>72 000,00</b>	<b>4 183 325,83</b>
			Pozostała działalność	242 000,00	72 000,00	314 000,00
	2360		Dotacje celowe z budżetu jednostki samorządu terytorialnego, udzielone w trybie art. 221 ustawy, na finansowanie lub dofinansowanie zadań zleconych do realizacji organizacjom prowadzącym działalność pożytku publicznego	220 000,00	72 000,00	292 000,00
900	90026		<b>Gospodarka komunalna i ochrona środowiska</b>	<b>5 726 974,02</b>	<b>10 000,00</b>	<b>5 736 974,02</b>
			Pozostałe działania związane z gospodarką odpadami	71 307,75	10 000,00	81 307,75
		4300	Zakup usług pozostałych	71 307,75	10 000,00	81 307,75
<b>Razem:</b>				<b>62 612 552,56</b>	<b>74 220,00</b>	<b>62 686 772,56</b>

SKARBNIK GMINY  
mgr Aldona Kulinowska

*Wojtyła*  
mgr inż. Tomasz Kacprzak

16



Załącznik Nr 3 do uchwały Nr 2020

Rady Gminy Inowrocław

z dnia ..... 2020 r.

Zadania inwestycyjne w 2020 r.

Lp.	Dział	Rozdział	§	Nazwa zadania inwestycyjnego	Łączne koszty finansowe	Plan na 2020 rok	Zmiana	Plan po zmianach	z tego źródła finansowania			UWAGI	
									Dochody własne jst, kredyt	Środki Pochodzące z innych źródeł	Środki wymienione w art.5 ust.1 pkt. 2 i 3 u.o.f.p		
1	2	3	4	5	6			9	10	11	12	13	
1.	010			Rolnictwo i łowiectwo	5.080.198,80	1.150.000		1.150.000	1.150.000				
		01010		Infrastruktura wodociągowa i sanitacyjna wsi	5.080.198,80	1.150.000		1.150.000	1.150.000				
			6050	Budowa sieci kanalizacyjnej w m. Kłopot I etap	4.980.198,80	1.050.000		1.050.000	1.050.000				
			6050	Projekt rozbudowy sieci wodociągowej i kanalizacyjnej w m. Jacewo (dz. 304)	100.000	100.000		100.000	100.000				
2.	600			Transport i łączność	4.962.906,87	2.941.518,60		2.941.518,60	2.603.403,60	118.127	219.988		
		60013		Drogi publiczne wojewódzkie	857.637,52	50.000		50.000	50.000				
			6050	Rozbudowa drogi wojewódzkiej nr 251 od km 70+316,00 do km 71+880,00 w zakresie wykonania ciągu pieszo rowerowego	857.637,52	50.000		50.000	50.000				RPO WK-P
		60014		Drogi publiczne powiatowe	510.047,72	100.000		100.000	100.000				
			6050	Rozbudowa drogi powiatowej nr 2594C stanowiącą byłą drogę wojewódzką nr 252 od km	460.047,72	50.000		50.000	50.000				RPO WK-P







	6050	Budowa sali gimnastycznej przy SP w m. Tupadły	3.000.000	2.100.000	100.000	2.200.000	2.200.000	
	6050	Zagospodarowanie terenu przy Sali gimnastycznej przy SP w m. Tupadły	0	60.000	-60.000	0	0	
	6050	Projekt budowy sali gimnastycznej przy SP w m. Turzany	50.000	50.000		50.000	50.000	
	80104	<b>Przedszkola</b>	<b>2.005.000</b>	<b>35.000</b>		<b>35.000</b>	<b>35.000</b>	
	6050	Budowa Przedszkola Samorządowego na dz. Nr 154/1 oraz 154/2 w m. Jacewo	2.005.000	35.000		35.000	35.000	
6.	851	<b>Ochrona zdrowia</b>	<b>25.000</b>	<b>25.000</b>		<b>25.000</b>	<b>25.000</b>	
	85111	<b>Szpitala ogólne</b>	<b>25.000</b>	<b>25.000</b>		<b>25.000</b>	<b>25.000</b>	
	6220	Zakup lampy bezcieniowej sufitowej z przeznaczeniem na laryngologiczną salę zabiegową	25.000	25.000		25.000	25.000	
7.	853	<b>Pozostałe zadania w zakresie polityki społecznej</b>	<b>100.775,60</b>	<b>100.775,60</b>		<b>100.775,60</b>	<b>100.775,60</b>	
	85395	<b>Pozostała działalność</b>	<b>100.775,60</b>	<b>100.775,60</b>		<b>100.775,60</b>	<b>100.775,60</b>	
	6050	Centrum rodziny – wsparcie osób, rodzin i środowisk zagrożonych ubóstwem lub wykluczeniem społecznym z terenu Gminy Inowrocław – adaptacja pomieszczeń po SP w m. Pławin	100.775,60	100.775,60		100.775,60	100.775,60	
8.	900	<b>Gospodarka Komunalna i ochrona środowiska</b>	<b>4.149.949,04</b>	<b>1.138.309,13</b>		<b>1.138.309,13</b>	<b>1.138.309,13</b>	
	90002	<b>Gospodarka odpadami komunalnymi</b>	<b>1.060.000</b>	<b>100.000</b>		<b>100.000</b>	<b>100.000</b>	
	6050	Budowa PSZOK z infrastrukturą dla Gminy Inowrocław w Krusliwcu	1.060.000	100.000		100.000	100.000	RPO WK-P
	90005	<b>Ochrona powietrza atmosferycznego i klimatu</b>	<b>60.000</b>	<b>60.000</b>		<b>60.000</b>	<b>60.000</b>	
	6230	Wymiana źródeł ciepła zasilanych paliwami stałymi na terenie Gminy Inowrocław	60.000	60.000		60.000	60.000	
	90015	<b>Oświetlenie ulic, placów i dróg</b>	<b>150.000</b>	<b>150.000</b>		<b>150.000</b>	<b>150.000</b>	
	6050	Rozbudowa oświetlenia na terenie Gminy	150.000	150.000		150.000	150.000	



6060		Klimatyzacja na Sali w świetlicy w Jacewie – fundusz sołectki sołectwa Jacewo 3.404,92 zł	3.404,92	3.404,92	3.404,92	3.404,92			
9.	921	<b>Kultura i Ochrona Dziedzictwa Narodowego</b>	15.000	15.000	15.000	15.000			
	92109	<b>Domy i ośrodki kultury, świetlice i kluby</b>	15.000	15.000	15.000	15.000			
6060		Wymiana kotła gazowego w świetlicy Czyste"	15.000	15.000	15.000	15.000			
10.	926	<b>Kultura Fizyczna</b>	2.892.404,74	1.250.000	1.250.000	1.250.000			
	92695	<b>Pozostała działalność</b>	2.892.404,74	1.250.000	1.250.000	1.250.000			
6050		Budowa Ośrodka Sportu na dz. nr 195/4, 195/5, 195/14, 195/15 w m. Lojewo	2.014.537,64	1.050.000	1.050.000	1.050.000			PROW LGD
6050		Zagospodarowanie terenu i budowa zaplecza sportowego KS Orłowianka w m. Orłowo	747.867,10	70.000	70.000	70.000			
6050		Budowa siłowni zewnętrznej oraz doposażenie placów zabaw w tym fundusz sołectki sołectwa: Pławin 4.263,32 zł, Marcinkowo 2.000,00 zł, Gnojno 7.000,00 zł, Piotrkowice 7.800,00 zł, Orłowo 7.000,00 zł, Góra 8.000,00 zł, Lojewo 8.774,31 zł, Łąkocin 3.000,00 zł, Sławęcinek 3.053,98 zł, Jaksice 17.000,00 zł, Latkowo 6.000,00 zł, Cieślin 7.000,00 zł.	130.000	130.000	130.000	130.000			
			<b>24.684.180,23</b>	<b>9.782.935,51</b>	<b>9.822.935,51</b>	<b>9.387.142,61</b>	<b>40.000</b>	<b>118.127</b>	<b>317.665,90</b>

SKARBNIK GMINY

mgr Alina Sulimowska

WÓJT

mgr inż. Tadeusz Kacprzak

23

Załącznik Nr 4 do uchwały Nr 2020  
 Rady Gminy Inowrocław  
 z dnia ..... 2020 r.

Dotacje udzielane dla jednostek sektora finansów publicznych

lp.	Dział	Rozdział	§	Treść	Plan na 2020 rok
I.	Dotacje podmiotowe				1.010.000,00
1.	852	85232	2510	Centrum Integracji Społecznej w Łojewie	450.000,00
2.	921	92116	2480	Gminna Biblioteka Publiczna w Jaksicach	560.000,00
II.	Dotacje celowe				575.353,70
1.	600	60014	6300	Powiat Inowrocławski	50.000,00
2.	600	60016	6300	Miasto Inowrocław	300.000,00
3.	720	72095	2330	Infostrada Pomorza i Kujaw	353,70
4.	851	85111	6220	Szpital Ogólne	25.000,00
5.	900	90017	6210	Gminny Zakład Komunalny	200.000,00
	<b>RAZEM</b>				<b>1.585.353,70</b>

SKARBNIK GMINY

mgr Alina Sulinowska

WZDIT

mgr inż. Tadeusz Kacprzak

24



Dotacje udzielane dla jednostek spoza sektora finansów publicznych

lp.	Dział	Rozdział	§	Treść	Plan na 2020 rok
I.	Dotacje celowe związane z realizacją zadań jednostek samorządu terytorialnego				
1.	010	01009	2830	Spółki wodne	10.000,00
2.	630	63003	2820	Zadania w zakresie upowszechniania turystyki	25.000,00
3.	754	75415	2820	Zadania ratownictwa górskiego i wodnego	3.000,00
4.	801	80195	2820	Oświata i wychowanie	5.000,00
5.	851	85195	2820	Ochrona Zdrowia	17.000,00
6.	852	85203	2007	Ośrodki Wsparcia	72.516,48
7.	852	85203	2360	Ośrodki Wsparcia	281.907,56
8.	852	85203	2367	Ośrodki Wsparcia	89.637,53
9.	852	85203	2369	Ośrodki Wsparcia	7.381,92
10.	852	85295	2360	Pozostała działalność	292.000,00
11.	900	90005	6230	Ochrona powietrza atmosferycznego i klimatu	60.000,00
12.	921	92120	2720	Ochrona zabytków i opieka nad zabytkami	5.000,00
13.	921	92195	2820	Ochrona dóbr kultury	30.000,00
14.	926	92695	2360	Upowszechnianie sportu	78.400,00
15.	926	92695	2820	Upowszechnianie kultury fizycznej	20.000,00
	<b>RAZEM</b>				<b>996.843,49</b>

SKARBNIK GMINY

mgr Aldona Sulimowska

WÓJTA

mgr inż. Grzegorz Kacprzak

2020

**Plan przychodów i kosztów samorządowych zakładów budżetowych na 2020 r.**

Lp	Wyszególnienie	Stan środków obrotowych na początek roku	Przychody				Koszty		Stan środków obrotowych na koniec roku	Rozliczeni a z budżetem z tytułu wpłat Nadwyżek środków	
			ogółem	w tym:		ogółem	w tym: wpłata do budżetu				
				§ 2510	§ 2647			§ 2650 na inwestycje			
1	2	3	4	5	6	7	8	9	10	11	12
I	Zakłady budżetowe										
1.	Gminny Zakład Komunalny Inowrocław z siedzibą w Krusliwcu	288.413,46	3.445.413,46	3.157.000,00	-	-	200.000	3.245.413,46 w tym: wynagrodzenia i pochodne - 1.522.000 wydatki bieżące - 1.443.413,46 wydatki inwest. 280.000	-	200.000,00	-
2.	Centrum Integracji Społecznej w Łojewie	50.000,00	1.950.000,00	1.900.000,00	450.000	-	-	1.900.000 w tym: wynagrodzenia i pochodne - 826.500 wydatki bieżące - 1.073.500 wydatki inwest. - 0	-	50.000,00	-
	<b>RAZEM</b>	<b>338.413,46</b>	<b>5.395.413,46</b>	<b>5.057.000,00</b>	<b>450.000</b>	<b>-</b>	<b>200.000</b>	<b>5.145.413,46</b>	<b>-</b>	<b>250.000,00</b>	

SKARBNIK GMINY

mgr Aldona Quinowska

WST

mgr inż. Tadeusz Kocprzak

## Uzasadnienie

Wywołanie tej uchwały stało się zasadne w związku z koniecznością dokonania zmian w budżecie po stronie dochodów i wydatków.

Wójt Gminy wnioskuje o dokonanie zmian w budżecie poprzez:

<b>I. Zmniejszenia i zwiększenia po stronie dochodów o kwotę</b>	<b>+74.220,00 zł</b>
<b>1. Zmniejszenia</b>	<b>-0,06 zł</b>
- w rozdziale 75864 w dotacjach celowych w ramach programów finansowanych z udziałem środków europejskich oraz środków, o których mowa w art. 5 ust.3 pkt 5 lit. a i b ustawy, lub płatności w ramach budżetu środków europejskich, realizowanych przez jednostki samorządu terytorialnego o kwotę	-0,06 zł
zgodnie z Umową Nr UM_SE.433.1.187.2018 o dofinansowanie projektu o „Utworzenie i funkcjonowanie Środowiskowego Domu Samopomocy w Żalinowie” Nr RPKP.09.03.02-04-0047/17 współfinansowanego z Europejskiego Funduszu Społecznego	
<b>2. Zwiększenia</b>	<b>+74.220,06 zł</b>
- w rozdziale 60095 we wpływach z rozliczeń/zwrotów z lat ubiegłych o kwotę	+2.220,00 zł
z tytułu refundacji środków z Powiatowego Urzędu Pracy za rok ubiegły	
- w rozdziale 85295 w dotacjach celowych otrzymanych z budżetu państwa na realizację własnych zadań bieżących gmin (związków gmin, związków powiatowo-gminnych) o kwotę	+72.000,00 zł
na podstawie decyzji Wojewody Kujawsko - Pomorskiego z dnia 7 maja 2020 r. Nr WFB.I.3120.3.26.2020	
z przeznaczeniem na dofinansowanie zadań wynikających z programu wieloletniego „Senior+” na lata 2015-2020.	
- w rozdziale 85295 w dotacjach celowych w ramach programów finansowanych z udziałem środków europejskich oraz środków, o których mowa w art. 5 ust.3 pkt 5 lit. a i b ustawy, lub płatności w ramach budżetu środków europejskich, realizowanych przez jednostki samorządu terytorialnego o kwotę	+0,06 zł
zgodnie z Umową Nr UM_SE.433.1.187.2018 o dofinansowanie projektu o „Utworzenie i funkcjonowanie Środowiskowego Domu Samopomocy w Żalinowie” Nr RPKP.09.03.02-04-0047/17 współfinansowanego z Europejskiego Funduszu Społecznego	
<b>II. Zmniejszenia i zwiększenia po stronie wydatków o kwotę</b>	<b>+74.220,00 zł</b>
<b>1. Zmniejszenia</b>	<b>-110.000,00 zł</b>
- w rozdziale 70005 w opłatach na rzecz budżetów jednostek samorządu terytorialnego o kwotę	-50.000,00 zł
z zadania „Wywóz śmieci z budynków komunalnych”	
- w rozdziale 80101 w wydatkach inwestycyjnych jednostek budżetowych o kwotę	- 60.000,00 zł
z zadania „Zagospodarowanie terenu przy Sali gimnastycznej przy SP w m. Tupadły”	
<b>2. Zwiększenia</b>	<b>+184.220,00 zł</b>
- w rozdziale 60095 w wynagrodzeniach osobowych pracowników, składkach na ubezpieczenia społeczne, składkach na fundusz pracy o kwotę	+2.220,00 zł
- w rozdziale 80101 w wydatkach inwestycyjnych jednostek budżetowych o kwotę	+ 100.000,00 zł
na zadanie „Budowa sali gimnastycznej przy SP w m. Tupadły”	
- w rozdziale 85295 w dotacjach celowych z budżetu jednostki samorządu terytorialnego, udzielone w art. 221 ustawy, na finansowanie lub dofinansowanie zadań zleconych do realizacji organizacjom prowadzącym działalność pożytku publicznego o kwotę	+ 72.000,00 zł
na dotację dla Spółdzielni Socjalnej WIGOR w związku z przekazaniem do realizacji zadania pod tytułem „Kompleksowe prowadzenie Dziennego Domu Senior + w Żalinowie” zgodnie z umową Nr RS.8122.1.3.3.2020	
- w rozdziale 90026 w zakupach usług pozostałych o kwotę	+10.000,00 zł
na realizację zadania „Demontaż, transport i unieszkodliwienie wyrobów zawierających azbest z terenu Gminy Inowrocław”	

Przewodniczący  
Rady Gminy Inowrocław

Krzysztof Koltuński

RADCA PRAWNY

SKARBNIK GMINY

Natalia Jędrzejko-Sierczak  
BD-1083

mgr Aldona Gulinowska

WÓJT

27

UCHWAŁA Nr \_\_\_\_\_/2020  
RADY GMINY INOWROCŁAW  
z dnia \_\_\_\_ maja 2020 r.

**zmieniająca uchwałę w sprawie uchwalenia Wieloletniej Prognozy Finansowej Gminy Inowrocław na lata 2020 – 2028.**

Na podstawie art. 226, art. 227, art. 229 i art. 243 ustawy z dnia 27 sierpnia 2009 r. o finansach publicznych (Dz.U. z 2019 r. poz. 869 z późn. zm.1) i art. 18 ust. 2 pkt 6 ustawy z dnia 8 marca 1990 r. o samorządzie gminnym (Dz. U. z 2020 r. poz. 713) oraz rozporządzenia Ministra Finansów z dnia 10 stycznia 2013 r. w sprawie wieloletniej prognozy finansowej jednostki samorządu terytorialnego (Dz. U. z 2015 r. poz. 92 z późn. zm. 2) uchwała się co następuje:

§ 1. W uchwale Nr XIII/127/2019 Rady Gminy Inowrocław z dnia 30 grudnia 2019 r. w sprawie uchwalenia Wieloletniej Prognozy Finansowej Gminy Inowrocław na lata 2020-2028, zmienionej Uchwałą Nr XV/154/2020 Rady Gminy Inowrocław z dnia 4 marca 2020 r., Uchwałą Nr XVI/167/2020 Rady Gminy Inowrocław z dnia 30 marca 2020 r., Zarządzeniem Nr 192/2020 Wójta Gminy Inowrocław z dnia 31 marca 2020 r. oraz Uchwałą Nr XVII/170/2020 Rady Gminy Inowrocław z dnia 30 kwietnia 2020 r., wprowadza się następujące zmiany:

- 1) Załącznik Nr 1 pn. "Wieloletnia Prognoza Finansowa" otrzymuje brzmienie, zgodnie z załącznikiem Nr 1 do niniejszej uchwały;
- 2) Załącznik Nr 2 pn. "Wykaz przedsięwzięć do Wieloletniej Prognozy Finansowej" otrzymuje brzmienie, zgodnie z załącznikiem Nr 2 do niniejszej uchwały.

§ 2. Wykonanie uchwały powierza się Wójtowi Gminy Inowrocław.

§ 3. Uchwała wchodzi w życie z dniem podjęcia.

Przewodniczący

Rady Gminy Inowrocław

Krzysztof Kołtuński

1. Zmiany tekstu jednolitego wymienionej ustawy zostały ogłoszone w Dz.U. z 2019 r. poz. 1622, poz. 1649, poz. 2020 oraz Dz. U. z 2020 r. poz. 284, poz. 374, poz. 568 i poz. 695.

2. Zmiany rozporządzenia zostały ogłoszone w Dz. U. z 2019 r. poz. 1903.

RADCA PRÁWNY  
Natalia Jakubowska-Wierceniak  
BE 1985

28

UZASADNIENIE DO UCHWAŁY NR \_\_\_\_\_/2020

RADY GMINY INOWROCLAW

z dnia \_\_\_\_ maja 2020 r.

Wywołanie przedmiotowej uchwały stało się zasadne w związku ze zmianami wielkości budżetu na 2020 r., co spowodowało konieczność dokonania korekty Wieloletniej Prognozy Finansowej Gminy Inowrocław.

W związku z powyższym dokonano następujących zmian:

- 1) w załączniku Nr 1 w pozycji "Prognoza 2020" wprowadzono planowane dochody i wydatki, zgodnie z korektą uchwały budżetowej na 2020 r. oraz dokonano aktualizacji w zakresie wydatków objętych limitem dotyczącym przedsięwzięć ujętych w załączniku Nr 2,
- 2) w załączniku Nr 2 w wydatkach bieżących i majątkowych dokonano zmian w przedsięwzięciach:
  - a) "Demontaż, transport i unieszkodliwienie wyrobów zawierających azbest z terenu Gminy Inowrocław" - zapis łączne nakłady finansowe kwotą "110.405,34" zastępuje się kwotą "120.405,34", limit 2020 kwotą "61.307,75" zastępuje się kwotą "71.307,75",
  - b) "Budowa sali gimnastycznej przy SP w m. Tupadły" - zapis limit 2020 kwotą "2.100.000,00" zastępuje się kwotą "2.200.000,00".

Podstawę prawną podjęcia niniejszej uchwały stanowi art. 229 ustawy z dnia 27 sierpnia 2009r. o finansach publicznych, zgodnie z którym wartości przyjęte w wieloletniej prognozie finansowej i budżecie jednostki samorządu terytorialnego powinny być zgodne co najmniej w zakresie wyniku budżetu i związanych z nim kwot przychodów i rozchodów oraz długu jednostki samorządu terytorialnego.

W związku z powyższym podjęcie uchwały jest zasadne.

Przewodniczący  
Rady Gminy Inowrocław

Krzysztof Kołtuński

SKARBNIK GMINY  
mgr Aldona Pulinowska

WÓJT  
mgr inż. Tadeusz Kacprzak

RADCA PRAWNY  
Natalia Pulinowska  
BE/100

29

# Wieloletnia prognoza finansowa jednostki samorządu terytorialnego 1)

Wyszczególnienie	Dochody ogółem x	z tego:						z tego:		w tym:	
		1.1	1.1.1	1.1.2	1.1.3	1.1.4	1.1.5	w tym:		1.2.1	1.2.2
								z podatku od nieruchomości			
	Docho	docho	docho	z sub	z tytu	pozosta	z podatku od nieruchomości		Docho	ze spr	z tytu
Up	1	1.1	1.1.1	1.1.2	1.1.3	1.1.4	1.1.5	1.1.5.1	1.2	1.2.1	1.2.2
Wykonanie 2017	54 271 757,93	53 746 818,30	9 702 077,00	259 000,15	7 030 803,00	15 708 178,60	21 048 759,55	11 363 919,45	524 939,63	162 013,54	313 142,50
Wykonanie 2018	53 171 661,32	51 429 941,32	10 616 089,00	330 183,02	7 124 048,00	16 275 401,55	17 063 619,75	8 254 249,27	1 742 340,00	129 401,57	1 532 411,59
Plan 3 kw. 2019	58 361 665,89	54 634 596,77	11 569 591,00	294 849,64	7 678 619,00	14 629 600,13	20 461 937,00	10 521 948,00	3 727 069,12	200 000,00	3 481 069,12
Wykonanie 2019	59 347 782,20	56 539 281,34	11 678 968,00	188 570,72	7 922 906,00	18 748 051,34	18 000 795,28	7 974 447,59	2 808 500,86	106 876,18	2 574 534,82
2020	59 917 267,09	58 685 825,59	13 301 861,00	170 000,00	9 157 072,00	17 128 285,13	18 928 607,46	8 682 138,00	1 231 441,50	200 000,00	993 441,50
2021	59 530 268,00	59 280 268,00	13 639 073,00	174 250,00	9 466 706,00	16 282 158,00	19 718 081,00	8 899 191,00	250 000,00	200 000,00	0,00
2022	61 018 525,00	60 668 525,00	13 980 050,00	178 606,00	9 703 374,00	16 689 212,00	20 117 283,00	9 121 671,00	350 000,00	300 000,00	0,00
2023	62 543 988,00	62 193 988,00	14 329 551,00	183 071,00	9 945 958,00	17 106 442,00	20 628 966,00	9 349 713,00	350 000,00	300 000,00	0,00
2024	64 107 588,00	63 757 588,00	14 687 790,00	187 648,00	10 184 607,00	17 534 103,00	21 153 440,00	9 583 456,00	350 000,00	200 000,00	0,00
2025	65 710 278,00	65 660 278,00	15 054 985,00	192 339,00	10 449 472,00	17 972 456,00	21 991 026,00	9 823 042,00	50 000,00	0,00	0,00
2026	67 353 035,00	67 303 035,00	15 431 360,00	197 147,00	10 710 709,00	18 421 767,00	22 542 052,00	10 068 618,00	50 000,00	0,00	0,00
2027	69 036 861,00	68 986 861,00	15 817 144,00	202 076,00	10 978 477,00	18 882 311,00	23 106 853,00	10 320 333,00	50 000,00	0,00	0,00
2028	70 762 783,00	70 712 783,00	16 212 572,00	207 128,00	11 252 939,00	19 354 369,00	23 685 775,00	10 578 341,00	50 000,00	0,00	0,00

30

<sup>1)</sup> Wzrost może być stosowany także w układzie planowym, w którym poszczególne pozycje są przedstawione w kolumnach, a lata w wierszach.

<sup>2)</sup> Zgodnie z art. 237 ustawy z dnia 27 sierpnia 2009 r. o finansach publicznych (Dz. U. z 2019 r. poz. 869, 1022 i 1649), zwanej dalej „ustawą”, wieloletnia prognoza finansowa obejmuje okres roku budżetowego oraz co najmniej trzech kolejnych lat. W sytuacji dłuższego okresu prognozowania finansowego wójt stosuje się dla lat wykraczających poza minimalny (4-letni) okres prognozy, wynikający z art. 237 ustawy.

<sup>3)</sup> W pozycji wykazuje się dochody o charakterze celowym. Klasyfikacja otrzymuje od podmiotów zewnętrznych. W szczególności pozycja obejmuje dotacje celowe z budżetu państwa na zadania bieżące oraz dotacje i środki na finansowanie wydatków bieżących na realizację zadań finansowanych z udziałem środków, o których mowa w art. 5 ust. 1 pkt 2 i 3 ustawy. W pozycji nie wykazuje się natomiast dochodów związanych ze szczególnymi zasadami wykonywania budżetu jednostki wykonawczej z odrębnymi ustaw, o których mowa w art. 237 ust. 1 ustawy.

<sup>4)</sup> W pozycji wykazuje się pozostałe dochody związane w szczególności kwoty podatków i opłat inkasnych.

31

Wyszczególnienie	Wydatki ogółem x	z tego:										w tym:			
		2	2.1	2.1.1	2.1.2	w tym:		2.1.3	w tym:		2.2	2.2.1	2.2.1.1		
						w tym:	w tym:								
			Wydatki bieżące x	na wynagrodzenia i składki od nich naliczane				gwarancje i poręczenia podlegające wyłączeniu z limitu spłaty zobowiązań, o którym mowa w art. 243 ustawy x	wydatki na obsługę długu x	odsetki i dyskonto podlegające wyłączeniu z limitu spłaty zobowiązań, o którym mowa w art. 243 ustawy, w terminie nie dłuższym niż 90 dni po zakończeniu programu, projektu lub zadania i otrzymaniu refundacji z tych środków (bez odsetek i dyskonta od zobowiązań na wkład krajowy) x	odsetki i dyskonto podlegające wyłączeniu z limitu spłaty zobowiązań, o którym mowa w art. 243 ustawy, z tytułu zaciągniętych na wkład krajowy x	Wydatki majątkowe x	Investycje i zakupy inwestycyjne, o których mowa w art. 236 ust. 4 pkt 1 ustawy	w tym:	wydatki o charakterze dotacyjnym na inwestycje i zakupy inwestycyjne
Lp	2	2.1	2.1.1	2.1.2	2.1.2.1	2.1.3	2.1.3.1	2.1.3.2	2.2	2.2.1	2.2.1.1				
Wykonanie 2017	54 446 017,08	46 439 146,55	16 837 073,90	0,00	0,00	154 277,43	0,00	0,00	8 006 870,53	7 594 951,45	411 919,08				
Wykonanie 2018	60 865 096,28	48 987 574,14	18 230 943,55	0,00	0,00	129 501,19	0,00	0,00	11 877 522,14	11 465 522,14	412 000,00				
Plan 3 kw. 2019	62 161 665,89	51 328 537,34	19 256 748,33	0,00	0,00	314 754,00	0,00	0,00	10 833 128,55	9 943 128,55	890 000,00				
Wykonanie 2019	62 578 276,73	53 637 694,37	19 831 952,87	0,00	0,00	260 362,34	0,00	0,00	8 940 582,36	8 940 582,36	1 077 660,00				
2020	62 686 772,56	52 863 837,05	18 950 226,65	0,00	0,00	360 000,00	0,00	0,00	9 822 935,51	9 822 935,51	635 000,00				
2021	57 641 066,71	50 141 066,71	19 507 219,00	0,00	0,00	350 000,00	0,00	0,00	7 500 000,00	7 500 000,00	0,00				
2022	58 381 823,00	51 381 823,00	19 984 899,00	0,00	0,00	285 000,00	0,00	0,00	7 000 000,00	7 000 000,00	0,00				
2023	60 964 788,00	53 464 788,00	20 494 771,00	0,00	0,00	200 000,00	0,00	0,00	7 500 000,00	7 500 000,00	0,00				
2024	61 818 588,00	53 818 588,00	21 007 140,00	0,00	0,00	180 000,00	0,00	0,00	8 000 000,00	8 000 000,00	0,00				
2025	63 418 878,00	54 918 878,00	21 532 319,00	0,00	0,00	140 000,00	0,00	0,00	8 500 000,00	8 500 000,00	0,00				
2026	65 534 811,68	57 034 811,68	22 070 627,00	0,00	0,00	110 000,00	0,00	0,00	8 500 000,00	8 500 000,00	0,00				
2027	68 267 061,00	59 767 061,00	22 622 393,00	0,00	0,00	40 000,00	0,00	0,00	8 500 000,00	8 500 000,00	0,00				
2028	69 992 993,00	61 492 993,00	23 187 953,00	0,00	0,00	30 000,00	0,00	0,00	8 500 000,00	8 500 000,00	0,00				



Wyszczególnienie	Wynik budżetu x	w tym:		Przychody budżetu x	Kredyty, pożyczki, emisja papierów wartościowych x	w tym:		Nadwyżka budżetowa z lat ubiegłych x <sup>6)</sup>	z tego:		w tym:	w tym:
		Kwota prognozowanej nadwyżki budżetu przeznaczana na spłatę kredytów, pożyczek i wykup papierów wartościowych <sup>5)</sup>	3.1			4	4.1		4.1.1	4.2		
Wykonanie 2017	-174 259,15	0,00	2 119 558,50	900 000,00	0,00	0,00	0,00	0,00	1 219 558,50	0,00	0,00	174 259,15
Wykonanie 2018	-7 693 414,96	0,00	9 810 871,05	8 487 807,70	7 256 811,61	0,00	0,00	0,00	1 323 063,35	0,00	0,00	436 603,35
Plan 3 kw. 2019	-3 800 000,00	0,00	5 776 729,86	4 828 423,32	3 800 000,00	0,00	0,00	0,00	948 306,54	0,00	0,00	0,00
Wykonanie 2019	-3 230 494,53	0,00	5 776 729,86	4 828 423,32	3 230 494,53	0,00	0,00	0,00	948 306,54	0,00	0,00	0,00
2020	-2 769 605,47	0,00	4 598 614,76	4 029 109,29	2 200 000,00	0,00	0,00	247 802,26	321 703,21	247 802,26	0,00	321 703,21
2021	1 889 201,29	1 889 201,29	0,00	0,00	0,00	0,00	0,00	0,00	0,00	0,00	0,00	0,00
2022	2 636 702,00	2 636 702,00	0,00	0,00	0,00	0,00	0,00	0,00	0,00	0,00	0,00	0,00
2023	1 579 200,00	1 579 200,00	0,00	0,00	0,00	0,00	0,00	0,00	0,00	0,00	0,00	0,00
2024	2 289 000,00	2 289 000,00	0,00	0,00	0,00	0,00	0,00	0,00	0,00	0,00	0,00	0,00
2025	2 291 400,00	2 291 400,00	0,00	0,00	0,00	0,00	0,00	0,00	0,00	0,00	0,00	0,00
2026	1 818 223,32	1 818 223,32	0,00	0,00	0,00	0,00	0,00	0,00	0,00	0,00	0,00	0,00
2027	769 800,00	769 800,00	0,00	0,00	0,00	0,00	0,00	0,00	0,00	0,00	0,00	0,00
2028	769 800,00	769 800,00	0,00	0,00	0,00	0,00	0,00	0,00	0,00	0,00	0,00	0,00

5) Inne przeznaczenie nadwyżki budżetowej wymaga określenia w objaśnieniach do wieloletniej prognozy finansowej.

6) W pozycji należy wpisać środki pieniężne znajdujące się na rachunku budżetu pochodzące z nadwyżek poprzednich budżetów łącznie z niewykorzystanymi środkami, o których mowa w art. 217 ust. 2 pkt 8 ustawy.

Wyszczególnienie	z tego:			Rozchody budżetu x	5	5.1	z tego:			
	Spłaty udzielonych pożyczek w latach ubiegłych x	na pokrycie deficytu budżetu x	Inne przychody niezwiązane z zaciągnięciem długu x 7)				w tym:			
							na pokrycie deficytu budżetu x	na pokrycie deficytu budżetu x	na pokrycie deficytu budżetu x	
4.4	4.4.1	4.5	4.5.1	5.1.1	5.1.1.1	5.1.1.2	w tym:			
Wykonanie 2017	0,00	0,00	0,00	0,00	622 236,00	232 138,00	232 138,00	0,00	0,00	0,00
Wykonanie 2018	0,00	0,00	0,00	0,00	1 169 149,55	282 689,55	282 689,55	0,00	0,00	0,00
Plan 3 kw. 2019	0,00	0,00	0,00	0,00	1 976 729,86	230 214,86	230 214,86	0,00	0,00	0,00
Wykonanie 2019	0,00	0,00	0,00	0,00	1 976 729,86	230 214,86	230 214,86	0,00	0,00	0,00
2020	0,00	0,00	0,00	0,00	1 829 109,29	0,00	0,00	0,00	0,00	0,00
2021	0,00	0,00	0,00	0,00	1 889 201,29	0,00	0,00	0,00	0,00	0,00
2022	0,00	0,00	0,00	0,00	2 636 702,00	0,00	0,00	0,00	0,00	0,00
2023	0,00	0,00	0,00	0,00	1 579 200,00	0,00	0,00	0,00	0,00	0,00
2024	0,00	0,00	0,00	0,00	2 289 000,00	0,00	0,00	0,00	0,00	0,00
2025	0,00	0,00	0,00	0,00	2 291 400,00	0,00	0,00	0,00	0,00	0,00
2026	0,00	0,00	0,00	0,00	1 818 223,32	0,00	0,00	0,00	0,00	0,00
2027	0,00	0,00	0,00	0,00	769 800,00	0,00	0,00	0,00	0,00	0,00
2028	0,00	0,00	0,00	0,00	769 800,00	0,00	0,00	0,00	0,00	0,00

7) W pozycji należy ująć w szczególności przychody pochodzące z prywatyzacji majątku jednostki samorządu terytorialnego.

Wyszczególnienie	Rozchody budżetu, z tego:										w tym:	Relacja zrównoważenia wydatków bieżących, o której mowa w art. 242 ustawy
	liczba kwota przypadających na dany rok kwot ustalonych wyłączeń z limitu spłaty zobowiązań, w tym:											
	5.1.1.3	5.1.1.3.1	5.1.1.3.2	5.1.1.3.3	z tego:							
	kwota wyłączeń z tytułu wcześniejszej spłaty zobowiązań, określonych w art. 243 ust. 3b ustawy	środkami nowego zobowiązania	wolnymi środkami, o których mowa w art. 217 ust. 2 pkt 6 ustawy	innymi środkami	Inne rozchody niezwiązane ze spłatą długu	Kwota długu <sup>x</sup>	kwota długu, którego planowana spłata dokonana się z wydatków <sup>x</sup>	Różnica między dochodami bieżącymi a wydatkami bieżącymi	Różnica między dochodami bieżącymi a skorygowanymi o środki <sup>8)</sup> a wydatkami bieżącymi			
Lp					5.2		6.1					
Wykonanie 2017	X	X	X	X	0,00	4 933 948,43	3 260 973,43	7 307 671,75	8 527 230,25			
Wykonanie 2018	X	X	X	X	0,00	10 223 744,83	1 232 111,68	2 441 767,18	3 764 830,53			
Plan 3 kw. 2019	X	X	X	X	0,00	11 985 743,59	142 416,98	3 306 059,43	4 254 365,97			
Wykonanie 2019	X	X	X	X	0,00	11 985 743,59	142 416,98	2 901 586,97	3 849 893,51			
2020	0,00	0,00	0,00	0,00	0,00	14 043 326,61	0,00	5 821 988,54	6 391 494,01			
2021	X	X	X	X	0,00	12 154 125,32	0,00	9 139 201,29	9 139 201,29			
2022	X	X	X	X	0,00	9 517 423,32	0,00	9 286 702,00	9 286 702,00			
2023	X	X	X	X	0,00	7 938 223,32	0,00	8 729 200,00	8 729 200,00			
2024	X	X	X	X	0,00	5 649 223,32	0,00	9 939 000,00	9 939 000,00			
2025	X	X	X	X	0,00	3 357 823,32	0,00	10 741 400,00	10 741 400,00			
2026	X	X	X	X	0,00	1 539 600,00	0,00	10 268 223,32	10 268 223,32			
2027	X	X	X	X	0,00	769 800,00	0,00	9 219 800,00	9 219 800,00			
2028	X	X	X	X	0,00	0,00	0,00	9 219 800,00	9 219 800,00			

8) Skrypowanie o środki dotyczy określonego w art. 242 ustawy powiększenia w szczególności o przychody określone w art. 217 ust. 2 pkt 5 ustawy.

35

Lp	Wskaźnik spłaty zobowiązań						Informacja o spełnieniu wskaźnika spłaty zobowiązań określonego w art. 243 ustawy, po uwzględnieniu zobowiązań związku	Informacja o spełnieniu wskaźnika spłaty zobowiązań określonego w art. 243 ustawy, po uwzględnieniu zobowiązań związku	Informacja o spełnieniu wskaźnika spłaty zobowiązań określonego w art. 243 ustawy, po uwzględnieniu zobowiązań związku
	8.1	8.2		8.3	8.3.1	8.4			
Wyszczególnienie	Relacja określona po lewej stronie nierówności we wzorze, o którym mowa w art. 243 ust. 1 ustawy (po uwzględnieniu zobowiązań związku	Relacja określona po prawej stronie nierówności we wzorze, o którym mowa w art. 243 ust. 1 ustawy, ustalona dla danego roku (wskaźnik jednoroczny) x	Dopuszczalny limit spłaty zobowiązań określony po prawej stronie wzorze, o którym mowa w art. 243 ustawy, po uwzględnieniu ustawowych wyłączeń, obliczony w oparciu o kwartał roku pierwszy rok prognozy (wskaźnik ustalony w oparciu o średnią arytmetyczną z poprzednich lat)*	Dopuszczalny limit spłaty zobowiązań określony po prawej stronie nierówności we wzorze, o którym mowa w art. 243 ustawy, po uwzględnieniu ustawowych wyłączeń, obliczony w oparciu o wykonanie roku poprzedzającego pierwszy rok prognozy (wskaźnik ustalony w oparciu o średnią arytmetyczną z poprzednich lat)*	Informacja o spełnieniu wskaźnika spłaty zobowiązań określonego w art. 243 ustawy, po uwzględnieniu zobowiązań związku	Informacja o spełnieniu wskaźnika spłaty zobowiązań określonego w art. 243 ustawy, po uwzględnieniu zobowiązań związku	Informacja o spełnieniu wskaźnika spłaty zobowiązań określonego w art. 243 ustawy, po uwzględnieniu zobowiązań związku		
Wykonanie 2017	0,00%	x	x	x	x	x	x		
Wykonanie 2018	0,00%	x	x	x	x	x	x		
Plan 3 kw. 2019	0,00%	9,46%	x	x	x	x	x		
Wykonanie 2019	0,00%	8,60%	x	x	x	x	x		
2020	5,27%	15,04%	11,89%	11,56%	TAK	TAK	TAK		
2021	5,21%	22,07%	10,25%	9,92%	TAK	TAK	TAK		
2022	6,84%	21,76%	15,18%	14,86%	TAK	TAK	TAK		
2023	3,95%	19,80%	19,39%	19,39%	TAK	TAK	TAK		
2024	5,34%	21,89%	21,18%	21,18%	TAK	TAK	TAK		
2025	5,10%	22,82%	21,25%	21,25%	TAK	TAK	TAK		
2026	3,94%	21,23%	18,86%	18,85%	TAK	TAK	TAK		
2027	1,62%	18,48%	20,66%	20,66%	TAK	TAK	TAK		
2028	1,56%	18,01%	21,15%	21,15%	TAK	TAK	TAK		



Wyszczególnienie	Informacje uzupełniające o wybranych kategoriach finansowych											
	w tym:		Wydávki objęte limitem, o którym mowa w art. 226 ust. 3 pkt 4 ustawy	Wydávki bieżące na pokrycie ujemnego wyniku finansowego samodzielnego publicznego zakładu opieki zdrowotnej	Wydávki na spłatę zobowiązań przejmowanych w związku z likwidacją lub przeksztalceniem samodzielnego publicznego zakładu opieki zdrowotnej	Kwota zobowiązań zwiázkowi wspólnotorzonego przez jednostkę samorządu terytorialnego przypadających do spłaty w danym roku budżetowym, podlegająca doliczeniu zgodnie z art. 244 ustawy <sup>x</sup>	Kwota zobowiązań wynikających z przejęcia przez jednostkę samorządu terytorialnego zobowiązań po likwidowanych i przeksztalcanych samorządowych osobach prawnych	z tego:				
	Wydávki majątkowe na programy, projekty lub zadania finansowane z udziałem środków, o których mowa w art. 5 ust. 1 pkt 2 i 3 ustawy	Wydávki majątkowe na programy, projekty lub zadania finansowane środkami określonymi w art. 5 ust. 1 pkt 2 ustawy						bieżące	majątkowe	10.3	10.4	10.5
9.4	9.4.1	9.4.1.1	10.1	10.2	10.3	10.4	10.5	10.1.1	10.1.2	10.1.3		
Wykonanie 2017	65 984,75	0,00	2 103 427,90	0,00	0,00	0,00	0,00	130 103,90	1 973 324,00	0,00	0,00	0,00
Wykonanie 2018	2 760 678,17	607 396,58	5 389 412,62	607 396,58	666 201,94	4 723 210,68	0,00	666 201,94	4 723 210,68	0,00	0,00	0,00
Plan 3 kw. 2019	4 294 506,55	2 506 587,42	5 944 256,12	2 506 587,42	897 087,57	5 047 168,55	0,00	897 087,57	5 047 168,55	0,00	0,00	0,00
Wykonanie 2019	3 490 100,02	2 240 078,08	4 912 360,79	2 238 175,90	859 679,11	4 052 681,68	0,00	859 679,11	4 052 681,68	0,00	0,00	0,00
2020	1 064 915,18	317 665,90	7 817 901,75	317 665,90	1 115 859,57	6 702 042,18	0,00	1 115 859,57	6 702 042,18	0,00	0,00	0,00
2021	3 832 509,77	0,00	7 941 023,59	0,00	1 136 698,54	6 804 325,05	0,00	1 136 698,54	6 804 325,05	0,00	0,00	0,00
2022	2 690 000,00	0,00	7 461 805,44	0,00	508 267,80	6 953 537,64	0,00	508 267,80	6 953 537,64	0,00	0,00	0,00
2023	0,00	0,00	980 198,80	0,00	0,00	980 198,80	0,00	0,00	980 198,80	0,00	0,00	0,00
2024	0,00	0,00	0,00	0,00	0,00	0,00	0,00	0,00	0,00	0,00	0,00	0,00
2025	0,00	0,00	0,00	0,00	0,00	0,00	0,00	0,00	0,00	0,00	0,00	0,00
2026	0,00	0,00	0,00	0,00	0,00	0,00	0,00	0,00	0,00	0,00	0,00	0,00
2027	0,00	0,00	0,00	0,00	0,00	0,00	0,00	0,00	0,00	0,00	0,00	0,00
2028	0,00	0,00	0,00	0,00	0,00	0,00	0,00	0,00	0,00	0,00	0,00	0,00

Informacje uzupełniające o wybranych kategoriach finansowych

Lp	10.6	10.7	10.7.1	10.7.2	w tym:		10.7.3	10.8	10.9
					w tym:				
					10.7.2.1	10.7.2.1.1			
Wykonanie 2017	622 236,00	2 061 229,08	0,00	2 061 229,08	X	0,00	10 914,00	X	
Wykonanie 2018	1 169 149,55	2 028 861,75	0,00	2 028 861,75	X	0,00	0,00	X	
Plan 3 kw. 2019	1 976 729,86	1 089 694,70	0,00	1 089 694,70	0,00	0,00	0,00	X	
Wykonanie 2019	1 976 729,86	1 089 694,65	0,00	1 089 694,65	0,00	0,00	0,00	X	
2020	1 829 109,29	142 416,98	0,00	142 416,98	0,00	0,00	0,00	X	
2021	1 829 092,00	0,00	0,00	0,00	0,00	0,00	0,00	0,00	
2022	2 576 702,00	0,00	0,00	0,00	0,00	0,00	0,00	X	
2023	1 519 200,00	0,00	0,00	0,00	0,00	0,00	0,00	X	
2024	1 519 200,00	0,00	0,00	0,00	0,00	0,00	0,00	X	
2025	1 521 600,00	0,00	0,00	0,00	0,00	0,00	0,00	X	
2026	1 048 423,32	0,00	0,00	0,00	0,00	0,00	0,00	X	
2027	0,00	0,00	0,00	0,00	0,00	0,00	0,00	X	
2028	0,00	0,00	0,00	0,00	0,00	0,00	0,00	X	

\* Informacje zawarte w tej części wieloletniej prognozy finansowej, w tym o spełnieniu relacji określonej w art. 243 ustawy, zostaną automatycznie wygenerowane przez aplikację wskazaną przez Ministra Finansów, o której mowa w § 4 ust. 1, na podstawie danych historycznych oraz prognozowanych przez jednostkę samorządu terytorialnego. Automatycznie wyliczenia danych na podstawie wartości historycznych i prognozowanych przez jednostkę samorządu terytorialnego dotyczą w szczególności także pozycji 8.3 – 8.3.1 i pozycji z sekcji 12.

X - pozycje oznaczone symbolem „X” sporządza się na okres prognozy bieżego roku, zgodnie z art. 227 ust. 2 ustawy. Okres ten nie podlega wyłączeniu w sytuacji planowania wydatków z tytułu niewymagalnych porąceń i gwarancji. W przypadku planowania wydatków z tytułu niewymagalnych porąceń i gwarancji, wykraczających poza wspomniany okres, należy zamieścić w odpowiednich wierszach do wieloletniej prognozy finansowej.

*Wojtek*

mgr inż. Tadeusz Kacprzak

SKARBEK GMINY  
mgr Aldona Sulimowska

30

# Wykaz przedsięwzięć do WPF

kwarty w 21

L.p.	Nazwa i cel	Jednostka odpowiedzialna lub koordynująca	Okres realizacji		Łączne nakłady finansowe	Limit 2020	Limit 2021	Limit 2022	Limit 2023	Limit 2024
			Od	Do						
1	Wydatki na przedsięwzięcia-ogółem (1.1+1.2+1.3)				28 583 037,71	7 817 901,75	7 941 023,59	7 461 805,44	980 198,80	0,00
1.a	- wydatki bieżące				3 955 406,22	1 115 859,57	1 136 696,54	508 267,80	0,00	0,00
1.b	- wydatki majątkowe				24 627 631,49	6 702 042,18	6 804 323,05	6 953 537,64	980 198,80	0,00
1.1	Wydatki na programy, projekty lub zadania związane z programami realizowanymi z udziałem środków, o których mowa w art.5 ust.1 pkt 2 i 3 ustawy z dnia 27 sierpnia 2009 r. o finansach publicznych (Dz.U.Nr.157, poz.1240, z późn.zm.), z tego:				13 763 953,65	2 109 467,00	4 959 206,31	3 198 267,80	0,00	0,00
1.1.1	- wydatki bieżące				3 685 000,88	1 044 551,82	1 136 696,54	508 267,80	0,00	0,00
1.1.1.1	Projekt "Realizacja systemu innowacyjnej edukacji w województwie kujawsko-pomorskim poprzez zbudowanie systemu dystrybucji treści edukacyjnych" - doposażenie klas IV-VI szkół podstawowych w tablice interaktywne	Urząd Gminy Inowrocław	2013	2021	9 147,00	1 600,00	1 555,12	0,00	0,00	0,00
1.1.1.2	Projekt "Infostada Kujaw i Pomorza 2.0" - wsparcie gospodarcze i społeczne Województwa Kujawsko Pomorskiego poprzez wdrażanie efektywności działań administracji samorządowej oraz jakości usług publicznych	Urząd Gminy Inowrocław	2017	2021	10 272,00	2 358,00	2 308,00	0,00	0,00	0,00
1.1.1.3	Utworzenie i funkcjonowanie Środowiskowego Domu Samopomocy w ubóstwie lub wykluczeniem społecznym, chorzych psychicznie, niepełnosprawnych intelektualnie i wykazujących przewlekłe zaburzenia czynności psychicznych, pozwalających na zaspokojenie podstawowych potrzeb życia, poprawę funkcjonowania zmierzającą do usamodzielnienia, zapobieganie izolacji społecznej i umożliwienie integracji ze środowiskiem lokalnym na terenie Gminy Inowrocław do 2020.	Gminny Ośrodek Pomocy Społecznej w Inowrocławiu	2018	2022	1 832 221,60	462 153,74	418 068,00	139 356,00	0,00	0,00
1.1.1.4	Naukowa przygoda - poprawienie dostępności do innowacyjnych technologii w szkołach, rozwijanie zainteresowań uczniów naukami matematycznymi - przyrodniczymi i zwiększenie liczby zajęć prowadzonych metodą projektu i eksperymentu oraz wzmocnienie potencjału kadry pedagogicznej w szkołach na terenie Gminy Inowrocław	Centrum Usług Oświatowych	2018	2021	542 265,58	146 377,10	74 647,50	0,00	0,00	0,00
1.1.1.5	Ja chcę! Ja wiem! Ja mogę! - poprawienie dostępności do innowacyjnych technologii, wzmocnienie bazy dydaktycznej i potencjału rozwojowego uczniów, rozwijanie zainteresowań naukami matematycznymi - przyrodniczymi i zwiększenie liczby zajęć prowadzonych metodą projektu i eksperymentu	Centrum Usług Oświatowych	2020	2021	195 012,50	178 862,50	17 150,00	0,00	0,00	0,00
1.1.1.6	Centrum Rodziny - wsparcie osób, rodzin i środowisk zagrożonych ubóstwem lub wykluczeniem społecznym z terenu Gminy Inowrocław - podniesienie aktywności społecznej i zawodowej 33 osób zagrożonych ubóstwem lub wykluczeniem społecznym z terenu Gminy Inowrocław poprzez wykorzystanie instrumentów aktywizacji społecznej (np. trening kompetencji społ.in.), zawodowej (np. szkolenie z kompetencji cyf.) w okresie do 31.08.2022r.	Urząd Gminy Inowrocław	2020	2022	1 245 082,20	253 200,48	622 969,92	368 911,80	0,00	0,00
1.1.2	- wydatki majątkowe				9 928 952,77	1 054 916,18	3 832 509,77	2 690 000,00	0,00	0,00

40



L.p.	Limit 2025	Limit 2026	Limit 2027	Limit 2028	Limit zobowiązań
1	0,00	0,00	0,00	0,00	24 200 829,58
1.a	0,00	0,00	0,00	0,00	2 760 825,91
1.b	0,00	0,00	0,00	0,00	21 440 103,67
1.1	0,00	0,00	0,00	0,00	10 276 943,11
1.1.1	0,00	0,00	0,00	0,00	2 689 518,16
1.1.1.1	0,00	0,00	0,00	0,00	3 155,12
1.1.1.2	0,00	0,00	0,00	0,00	4 666,00
1.1.1.3	0,00	0,00	0,00	0,00	1 019 577,74
1.1.1.4	0,00	0,00	0,00	0,00	221 024,50
1.1.1.5	0,00	0,00	0,00	0,00	196 012,50
1.1.1.6	0,00	0,00	0,00	0,00	1 245 082,20
1.1.2	0,00	0,00	0,00	0,00	7 567 424,95

WA

L.p.	Nazwa i cel	Jednostka odpowiedzialna lub koordynująca	Okres realizacji		Łączne nakłady finansowe	Limit 2020	Limit 2021	Limit 2022	Limit 2023	Limit 2024
			Od	Do						
1.1.2.1	Rozbudowa drogi wojewódzkiej nr 251 od km 70+316,00 do km 71+600,00 w zakresie wykonania ciągu pieszo-rowerowego - poprawa bezpieczeństwa ruchu drogowego poprzez oddzielenie ruchu pieszo-rowerowego od drogi wojewódzkiej	Urząd Gminy Inowrocław	2017	2021	857 637,52	50 000,00	807 637,52	0,00	0,00	0,00
1.1.2.2	Rozbudowa drogi powiatowej nr 2594C stanowiącą byłą drogę wojewódzką nr 252 od km 2+713,00 do km 3+327,00 w zakresie wykonania ciągu pieszo-rowerowego - poprawa bezpieczeństwa ruchu drogowego poprzez oddzielenie ruchu pieszo-rowerowego od drogi wojewódzkiej	Urząd Gminy Inowrocław	2017	2021	460 047,62	50 000,00	410 047,62	0,00	0,00	0,00
1.1.2.3	Budowa PSZOK z infrastrukturą dla Gminy Inowrocław w Kruśliczu - zwiększenie poziomu odzysku i recyklingu odpadów komunalnych	Urząd Gminy Inowrocław	2017	2021	1 050 000,00	100 000,00	960 000,00	0,00	0,00	0,00
1.1.2.4	Projekt "Infostrada Kujaw i Pomorza 2.0" - wsparcie gospodarce i społeczne Województwa Kujawsko Pomorskiego poprzez wdrażanie efektywności działań administracji samorządowej oraz jakości usług publicznych	Urząd Gminy Inowrocław	2017	2021	180 630,00	114 915,18	0,00	0,00	0,00	0,00
1.1.2.5	Budowa sieci kanalizacyjnej w m. Mlechowice - poprawa jakości życia mieszkańców	Urząd Gminy Inowrocław	2017	2022	5 200 000,00	0,00	1 000 000,00	2 690 000,00	0,00	0,00
1.1.2.6	Udosłoneżenie terenów inwestycyjnych poprzez budowę ulicy zbiorczej łączącej ul. Marulewska z ul. Szymborska oraz przebudowę ul. Długiej na terenie Miasta Inowrocław i Gminy Inowrocław - poprawa warunków życia mieszkańców Gminy Inowrocław	Urząd Gminy Inowrocław	2018	2020	510 965,00	300 000,00	0,00	0,00	0,00	0,00
1.1.2.7	Przebudowa drogi gminnej nr 150513C w m. Kłopot II etap - poprawa warunków życia mieszkańców w m. Kłopot (gm. Inowrocław) poprzez przebudowę drogi gminnej nr 150513C, odcinek drogi objęty operacją zapewni bezpośredni dostęp do nieruchomości gruntowej, na której znajduje się budynek użyteczności publicznej - świetlica wiejska w Kłopotcie	Urząd Gminy Inowrocław	2019	2020	802 248,00	400 000,00	0,00	0,00	0,00	0,00
1.1.2.8	Kompleksowa termomodernizacja budynku sali biesiadnej w m. Łojewo - w ramach gospodarki niskoemisyjnej	Urząd Gminy Inowrocław	2020	2021	704 824,63	50 000,00	654 824,63	0,00	0,00	0,00
1.1.2.9	Utworzenie i funkcjonowanie Środowiskowego Domu Samopomocy w Żalinowie - poprawa dostępu do usług dla 15 osób zagrożonych ubóstwem lub wykluczeniem społecznym, chorych psychicznie, niepełnosprawnych intelektualnie i wykazujących przewlekłe zaburzenia czynności psychicznych, pozwalających na zaspokojenie podstawowych potrzeb życia, poprawę funkcjonowania zmierzającą do usamodzielnienia, zapobieganie izolacji społecznej i umożliwienie integracji ze środowiskiem lokalnym na terenie Gminy Inowrocław do 2020.	Gminny Ośrodek Pomocy Społecznej w Inowrocławiu	2018	2020	153 000,00	0,00	0,00	0,00	0,00	0,00
1.2	Wydatki na programy, projekty lub zadania związane z umowami partnerstwa publiczno-prywatnego, z tego:				0,00	0,00	0,00	0,00	0,00	0,00
1.2.1	- wydatki bieżące				0,00	0,00	0,00	0,00	0,00	0,00
1.2.2	- wydatki majątkowe				0,00	0,00	0,00	0,00	0,00	0,00
1.3	Wydatki na programy, projekty lub zadania pozostałe (inne niż wymienione w pkt 1.1.1.2), z tego:				14 819 084,06	5 709 434,75	2 971 815,28	4 263 537,64	980 198,80	0,00
1.3.1	- wydatki bieżące				120 405,34	71 307,75	0,00	0,00	0,00	0,00
1.3.1.1	Demontaż, transport i unieszkodliwienie wyrobów zawierających azbest z terenu Gminy Inowrocław - unieszkodliwienie odpadów niebezpiecznych zawierających azbest	Urząd Gminy Inowrocław	2019	2020	120 405,34	71 307,75	0,00	0,00	0,00	0,00
1.3.2	- wydatki majątkowe				14 698 678,72	5 637 127,00	2 971 815,28	4 263 537,64	980 198,80	0,00

42

L.p.	Limit 2025	Limit 2026	Limit 2027	Limit 2028	Limit zobowiązań
1.1.2.1	0,00	0,00	0,00	0,00	857 637,52
1.1.2.2	0,00	0,00	0,00	0,00	460 047,62
1.1.2.3	0,00	0,00	0,00	0,00	1 060 000,00
1.1.2.4	0,00	0,00	0,00	0,00	114 915,18
1.1.2.5	0,00	0,00	0,00	0,00	3 690 000,00
1.1.2.6	0,00	0,00	0,00	0,00	300 000,00
1.1.2.7	0,00	0,00	0,00	0,00	400 000,00
1.1.2.8	0,00	0,00	0,00	0,00	704 824,63
1.1.2.9	0,00	0,00	0,00	0,00	0,00
1.2	0,00	0,00	0,00	0,00	0,00
1.2.1	0,00	0,00	0,00	0,00	0,00
1.2.2	0,00	0,00	0,00	0,00	0,00
1.3	0,00	0,00	0,00	0,00	13 923 986,47
1.3.1	0,00	0,00	0,00	0,00	71 307,75
1.3.1.1	0,00	0,00	0,00	0,00	71 307,75
1.3.2	0,00	0,00	0,00	0,00	13 852 678,72

h3

L.p.	Nazwa i cel	Jednostka odpowiedzialna lub koordynująca	Okres realizacji		Łączne nakłady finansowe	Limit 2020	Limit 2021	Limit 2022	Limit 2023	Limit 2024
			Od	Do						
1.3.2.1	Budowa Inkubatora Przetwórstwa Lokalnego na dz. nr 132/3 i 195/9 w m. Łojewo - pomoc w rozwoju przedsiębiorczości matych gospodarstw rolnych i ogrodniczych	Urząd Gminy Inowrocław	2016	2021	1 796 815,28	400 000,00	1 396 815,28	0,00	0,00	0,00
1.3.2.2	Budowa Przedszkola Samorządowego na dz. nr 154/1 oraz 154/2 w m. Jaczewo - zapewnienie mieszkańcom gminy pełnego dostępu do usług oświaty oraz wyrównanie szans w dostępie do edukacji dla najmłodszych	Urząd Gminy Inowrocław	2016	2022	2 005 000,00	35 000,00	475 000,00	1 449 000,00	0,00	0,00
1.3.2.3	Budowa Ośrodka Sportu na dz. nr 195/4, 195/5, 195/14, 195/15 w m. Łojewo - rozwój kultury poprzez sport	Urząd Gminy Inowrocław	2016	2022	2 014 537,64	1 050 000,00	150 000,00	814 537,64	0,00	0,00
1.3.2.4	Budowa sali gimnastycznej przy SP w m. Tupadły - zapewnienie rozwoju fizycznego i motorycznego uczniów	Urząd Gminy Inowrocław	2019	2020	3 000 000,00	2 200 000,00	0,00	0,00	0,00	0,00
1.3.2.5	Przebudowa drogi wewnętrznej stanowiącej dz. nr 140/1 18/1 w m. Sikorowo, gmina Inowrocław na odcinku od km 0+300,00 do km 0+685,98 oraz od km 0+694,97 do km 0+857,71 - poprawa standardu życia mieszkańców i komunikacji autobusowej	Urząd Gminy Inowrocław	2019	2020	368 127,00	368 127,00	0,00	0,00	0,00	0,00
1.3.2.6	Budowa sieci kanalizacyjnej w m. Kłopot I etap - poprawa jakości życia mieszkańców	Urząd Gminy Inowrocław	2020	2023	4 980 198,80	1 050 000,00	950 000,00	2 000 000,00	980 198,80	0,00
1.3.2.7	Projekt budowy sali gimnastycznej przy SP w m. Turzany - zapewnienie rozwoju fizycznego i motorycznego uczniów	Urząd Gminy Inowrocław	2019	2020	50 000,00	50 000,00	0,00	0,00	0,00	0,00
1.3.2.8	Projekt na budowę drogi Cieślin-Mimowola - poprawa standardu życia mieszkańców	Urząd Gminy Inowrocław	2019	2020	69 000,00	69 000,00	0,00	0,00	0,00	0,00
1.3.2.9	Rozbudowa budynku remizy Ochotniczej Straży Pożarnej w Jakśicach o część garażową - zapewnienie bezpieczeństwa przeciwpożarowego	Urząd Gminy Inowrocław	2019	2020	260 000,00	260 000,00	0,00	0,00	0,00	0,00
1.3.2.10	Budowa gryzbyka wraz z zadaszeniem w m. Łojewo - poprawa standardu życia mieszkańców	Urząd Gminy Inowrocław	2019	2020	155 000,00	155 000,00	0,00	0,00	0,00	0,00

49

L.p.	Limit 2025	Limit 2026	Limit 2027	Limit 2028	Limit zobowiązań
1.3.2.1	0,00	0,00	0,00	0,00	1 796 815,28
1.3.2.2	0,00	0,00	0,00	0,00	1 959 000,00
1.3.2.3	0,00	0,00	0,00	0,00	2 014 537,64
1.3.2.4	0,00	0,00	0,00	0,00	2 200 000,00
1.3.2.5	0,00	0,00	0,00	0,00	368 127,00
1.3.2.6	0,00	0,00	0,00	0,00	4 980 198,80
1.3.2.7	0,00	0,00	0,00	0,00	50 000,00
1.3.2.8	0,00	0,00	0,00	0,00	69 000,00
1.3.2.9	0,00	0,00	0,00	0,00	260 000,00
1.3.2.10	0,00	0,00	0,00	0,00	155 000,00

SKARBNIK GMINY  
mgr Alicja Sulimowska

mgr inż. Tadeusz Kacprzak

h5

## Objaśnienia do Wieloletniej Prognozy Finansowej

### Dochody

Prognoza obejmuje dochody własne, subwencje ogólne i dotacje celowe z budżetu państwa. W prognozowaniu dochodów na 2020 rok przyjęto następujące kryteria:

#### **Dochody własne**

- dochody z tytułu udziałów we wpływach z podatku dochodowego od osób fizycznych przyjęto na podstawie pisma z dnia 15 października 2019r. Nr ST3.4750.31.2019 przekazanego przez Ministra Finansów, Inwestycji i Rozwoju oraz pisma z dnia 10 kwietnia 2020 r. Nr ST3.4750.1.2020 przekazanego przez Ministra Finansów,
- wpływy z podatku rolnego – przyjęto cenę 1 kwintala żyta w wysokości 40 zł na podstawie Uchwały Nr XI/101/2019 Rady Gminy Inowrocław z dnia 30 października 2019 r. w sprawie obniżenia średniej ceny skupu żyta przyjmowanej jako podstawa obliczenia podatku rolnego na rok podatkowy 2020 na obszarze Gminy Inowrocław,
- wpływy z podatku od nieruchomości przyjęto na podstawie Uchwały Nr XI/102/2019 Rady Gminy Inowrocław z dnia 30 października 2019 r. w sprawie określenia stawek podatku od nieruchomości na 2020 r. oraz Uchwały Nr XI/103/2019 Rady Gminy Inowrocław z dnia 30 października 2019r. w sprawie wprowadzenia zwolnień od podatku od nieruchomości na 2020 r.,
- wpływy z podatku od środków transportowych zaplanowano na podstawie Uchwały Nr XI/104/2019 Rady Gminy Inowrocław z dnia 30 października 2019 r. w sprawie ustalenia stawek podatku od środków transportowych na 2020 r.,
- pozostałe podatki i opłaty lokalne oszacowano na podstawie Zarządzenia Nr 98/2019 Wójta Gminy Inowrocław z dnia 7 sierpnia 2019 r. w sprawie określenia podstawowych parametrów przyjętych do pracy nad projektem budżetu gminy na 2020 rok,
- wpływy z podatku od działalności gospodarczej osób fizycznych opłacanego w formie karty podatkowej, podatku dochodowego od osób prawnych, od spadków



i darowizn, od czynności cywilnoprawnych – przyjęto na poziomie przewidywanego wykonania z Urzędów Skarbowych 2019 roku,

- wpływy z opłat: skarbowej i eksploatacyjnej – na podstawie przewidywanego wykonania 2019 roku.

### **Dochody z majątku gminy**

*W 2020 roku planuje się przeznaczyć do sprzedaży:*

- nieruchomość położoną w miejscowości Oporówek oznaczoną nr działki 140 o powierzchni 0,2800 ha (grunt rolny),
- nieruchomość położoną w miejscowości Słońsko oznaczoną nr działki 103/6 o powierzchni 0,1480 ha,
- nieruchomość położoną w miejscowości Żalinowo oznaczoną nr działki 4/4 o powierzchni 0,0600 ha,
- nieruchomość położoną w miejscowości Czyste oznaczoną nr działki 79/13 o powierzchni około 0,0400 ha,
- nieruchomości położone w miejscowości Łąkocin oznaczone nr działek: 33/64 o powierzchni 0,1372 ha, 33/65 o powierzchni 0,1179 ha, 33/66 o powierzchni 0,1071 ha i 33/67 o powierzchni 0,0941 ha.

Pozostałe dochody własne gminy ustalono na poziomie przewidywanego wykonania 2019 roku.

---

**-Dotacje celowe** – wysokość dotacji celowych została określona na podstawie zawiadomienia Wojewody Kujawsko - Pomorskiego z dnia 21 października 2019r. Nr WFB.I.3110.4.1.2019 oraz z dnia 16 kwietnia 2020 r. Nr WFB.I.3120.1.30.2020 i Dyrektora Delegatury Krajowego Biura Wyborczego w Bydgoszczy z dnia 24 października 2019 r. Nr DBD-3120-42/19 oraz z dnia 16 kwietnia 2020 r. Nr DBD-3120-14/20,

**-Subwencje ogólne** – dochody z tytułu subwencji ogólnej, w tym część oświatowa i część wyrównawcza przyjęto na podstawie informacji z dnia 15 października 2019 r. Nr ST3.4750.31.2019 przekazanej przez Ministra Finansów, Inwestycji i Rozwoju oraz informacji z dnia 10 kwietnia 2020 r. Nr ST3.4750.1.2020 przekazanej przez Ministra Finansów.



Przy prognozowaniu dochodów na lata 2020 – 2028 uwzględniono wytyczne dotyczące stosowania jednolitych wskaźników makroekonomicznych będących podstawą oszacowania skutków finansowych na potrzeby wieloletnich prognoz finansowych jednostek samorządu terytorialnego ogłoszone przez Ministra Finansów, Inwestycji i Rozwoju 28 października 2019 roku. Średnioroczny wzrost cen towarów i usług konsumpcyjnych na lata 2020-2028 przyjęto w wysokości 102,5%.

***W latach 2021-2024 planuje się zbyć nieruchomości mienia komunalnego w następujących miejscowościach i tak:***

*W 2021 roku planuje się przeznaczyć do sprzedaży:*

-lokal mieszkalny znajdujący się w miejscowości Cieślin w budynku Nr 19 wraz z udziałem w nieruchomości wspólnej i działce gruntu oznaczonej nr 88,

-nieruchomość położoną w miejscowości Słońsko oznaczoną nr działki 4/5 o powierzchni 0,2539 ha.

*W 2022 roku planuje się przeznaczyć do sprzedaży:*

-nieruchomość położoną w miejscowości Krusza Zamkowa oznaczoną nr działki 58/5 o powierzchni 0,1365 ha,

-nieruchomość położoną w miejscowości Krusza Zamkowa oznaczoną nr działki 69/9 o powierzchni 0,0861 ha,

-nieruchomość położoną w miejscowości Pławin oznaczoną nr działki 13/2 o powierzchni 1,1185 ha (grunt rolny).

*W 2023 roku planuje się przeznaczyć do sprzedaży:*

-nieruchomość położoną w miejscowości Sławęcinek oznaczoną nr działki 15/10 o powierzchni 0,4100 ha,



-nieruchomość położoną w miejscowości Sławęcinek oznaczoną nr działki 14/20 o pow. 1,1683 ha.

*W 2024 roku planuje się przeznaczyć do sprzedaży:*

- zabudowaną nieruchomość położoną w miejscowości Piotrkowice oznaczoną nr działki 123/1 o powierzchni 0,1362 ha (zabudowana budynkiem mieszkalnym wielorodzinnym),

- nieruchomości położone w miejscowości Pławin oznaczone nr działek: 82/5 o powierzchni 0,0645 ha i 82/6 o powierzchni 0,0913 ha.

### Wydatki

Prognozowanie wydatków oparto na wskaźnikach inflacji ogłoszonych przez Ministra Finansów, Inwestycji i Rozwoju uwzględniając politykę rozwoju gminy:

- wynagrodzenia ustalono biorąc pod uwagę wskaźniki inflacji i przewidywany stan zatrudnienia w Gminie,

- wydatki bieżące przedstawiają tendencję zwykłą ponieważ od roku 2011 odsetki od wykonanych inwestycji obciążają wydatki bieżące, które zostały ujęte w klasyfikacji obsługi długu,

- wydatki majątkowe po uwzględnieniu wydatków związanych z umowami zaliczanymi do tytułów dłużnych (wykupy wierzytelności) pozwalają na dalszy rozwój inwestycyjny Gminy.

W związku z tym, że zaplanowane w całym okresie objętym prognozą wydatki majątkowe są wyższe od prognozowanych dochodów majątkowych, źródłem ich pokrycia są dochody majątkowe oraz dochody bieżące.

Prognozowane dochody budżetu gminy na 2020 rok określone zostały w wysokości 59.917.267,09 zł w tym: dochody bieżące 58.685.825,59 zł oraz dochody majątkowe 1.231.441,50 zł, natomiast wydatki budżetu gminy określono w kwocie 62.686.772,56 zł, w tym: wydatki bieżące 52.863.837,05zł oraz wydatki majątkowe 9.822.935,51 zł z deficytem

budżetu w wysokości 2.769.505,47 zł, który zostanie sfinansowany przychodami pochodzącymi z:

- zaciągniętego kredytu długoterminowego na rynku krajowym w kwocie 2.200.000,00 zł,

- niewykorzystanych środków pieniężnych na rachunku bieżącym budżetu wynikających z rozliczenia dochodów i wydatków nimi finansowanych związanych ze szczególnymi zasadami wykonywania budżetu określonymi w odrębnych ustawach w kwocie 177.630,64 zł oraz wynikających z rozliczenia środków określonych w art. 5 ust. 1 pkt 2 i dotacji na realizację programu, projektu lub zadania finansowanego z udziałem tych środków w kwocie 70.171,62 zł,

- wolnych środków jako nadwyżki środków pieniężnych na rachunku bieżącym budżetu wynikających z rozliczeń kredytów i pożyczek z lat ubiegłych w kwocie 321.703,21 zł.

Przychody budżetu zaplanowano w kwocie 4.598.614,76 zł z niżej wymienionych tytułów:

- kredytu zaciągniętego na finansowanie planowanego deficytu budżetu w kwocie 2.200.000,00zł,

- kredytu zaciągniętego na spłatę wcześniej zaciągniętych zobowiązań z tytułu zaciągniętych pożyczek i kredytów w kwocie 1.829.109,29 zł,

- niewykorzystanych środków pieniężnych na rachunku bieżącym budżetu wynikających z rozliczenia dochodów i wydatków nimi finansowanych związanych ze szczególnymi zasadami wykonywania budżetu określonymi w odrębnych ustawach w kwocie 177.630,64 zł oraz wynikających z rozliczenia środków określonych w art. 5 ust 1 pkt 2 i dotacji na realizację programu, projektu lub zadania finansowanego z udziałem tych środków w kwocie 70.171,62 zł,

- wolnych środków jako nadwyżki środków pieniężnych na rachunku bieżącym budżetu wynikających z rozliczeń kredytów i pożyczek z lat ubiegłych w kwocie 321.703,21 zł.

Rozchody budżetu zaplanowano w kwocie 1.829.109,29 zł z niżej wymienionych tytułów:

-kredytu długoterminowego do BGK zaciągniętego w 2018 r. w Toruniu w kwocie 480.000,00 zł,

- kredytu długoterminowego do BPS w Bydgoszczy zaciągniętego w 2018 r. w kwocie 480.000,00 zł,
- kredytu długoterminowego do BS w Inowrocławiu zaciągniętego w 2019 r. w kwocie 240.000,00 zł,
- pożyczki długoterminowej do WFOŚiGW w Toruniu zaciągniętej w 2018r. w kwocie 447.875,25 zł,
- pożyczki długoterminowej do WFOŚiGW w Toruniu zaciągniętej w 2018r. w kwocie 181.234,04 zł.

Rozchody w kwocie 1.829.109,29 zł planuje się sfinansować kredytem na spłatę wcześniej zaciągniętych zobowiązań z tytułu pożyczek i kredytów w kwocie 1.829.109,29 zł.

**Kwota długu na 31.12.2019 r. wynosi 11.985.743,59 zł (zgodnie ze sprawozdaniem Rb-Z), w tym z następujących tytułów:**

- wykupów wierzytelności 142.416,98 zł
- kredytów i pożyczek na finansowanie planowanego deficytu 2018 r. 7.014.903,29 zł
- kredytu na finansowanie planowanego deficytu 2019r. oraz kredytu na spłatę wcześniej zaciągniętych kredytów w kwocie 4.828.423,32 zł

W 2020 roku zaplanowano kredyt na finansowanie planowanego deficytu budżetu w kwocie 2.200.000,00 zł oraz kredyt na spłatę wcześniej zaciągniętych zobowiązań z tytułu zaciągniętych pożyczek i kredytów w kwocie 1.829.109,29 zł - w łącznej kwocie 4.029.109,29 zł z terminem spłaty: 2021 r. - 60.109,29 zł, 2022 r. - 60.000,00 zł, 2023 r. - 60.000,00 zł, 2024 r. - 769.800,00 zł, 2025 r. - 769.800,00 zł, 2026 r. - 769.800,00 zł, 2027 r. - 769.800,00 zł, 2028 r. - 769.800,00 zł.

**Prognozowana kwota długu na lata następne przedstawia się następująco:**

**2020 rok w kwocie 14.043.326,61 zł z tytułu:**

- kredytów i pożyczek na finansowanie planowanego deficytu 2018 r. w kwocie 5.425.794,00 zł
- kredytu na finansowanie planowanego deficytu 2019 r. oraz kredytu na spłatę wcześniej zaciągniętych kredytów w kwocie 4.588.423,32 zł

- kredytu na finansowanie planowanego deficytu 2020 r. oraz kredytu na spłatę wcześniej zaciągniętych pożyczek i kredytów 4.029.109,29 zł

**2021 rok w kwocie 12.154.125,32 zł z tytułu:**

- kredytów i pożyczek na finansowanie planowanego deficytu 2018 r. 3.836.702,00 zł
- kredytu na finansowanie planowanego deficytu 2019 r. oraz kredytu na spłatę wcześniej zaciągniętych kredytów w kwocie 4.348.423,32 zł
- kredytu na finansowanie planowanego deficytu 2020 r. oraz kredytu na spłatę wcześniej zaciągniętych pożyczek i kredytów 3.969.000,00 zł

**2022 rok w kwocie 9.517.423,32 zł z tytułu:**

- kredytu na finansowanie planowanego deficytu 2018 r. 1.500.000,00 zł
- kredytu na finansowanie planowanego deficytu 2019 r. raz kredytu na spłatę wcześniej zaciągniętych kredytów w kwocie 4.108.423,32 zł
- kredytu na finansowanie planowanego deficytu 2020 r. oraz kredytu na spłatę wcześniej zaciągniętych pożyczek i kredytów 3.909.000,00 zł

**2023 rok w kwocie 7.938.223,32 zł z tytułu:**

- kredytu na finansowanie planowanego deficytu 2018 r. 1.000.800,00 zł
- kredytu na finansowanie planowanego deficytu 2019 r. oraz kredytu na spłatę wcześniej zaciągniętych kredytów w kwocie 3.088.423,32 zł
- kredytu na finansowanie planowanego deficytu 2020 r. oraz kredytu na spłatę wcześniej zaciągniętych pożyczek i kredytów 3.849.000,00 zł

**2024 rok w kwocie 5.649.223,32 zł z tytułu:**

- kredytu na finansowanie planowanego deficytu 2018 r. 501.600,00 zł
- kredytu na finansowanie planowanego deficytu 2019 r. oraz kredytu na spłatę wcześniej zaciągniętych kredytów w kwocie 2.068.423,32 zł
- kredytu na finansowanie planowanego deficytu 2020 r. oraz kredytu na spłatę wcześniej zaciągniętych pożyczek i kredytów 3.079.200,00 zł

  
52

**2025 rok w kwocie 3.357.823,32 zł z tytułu:**

- kredytu na finansowanie planowanego deficytu 2019 r. oraz kredytu na spłatę wcześniej zaciągniętych kredytów w kwocie 1.048.423,32 zł
- kredytu na finansowanie planowanego deficytu 2020 r. oraz kredytu na spłatę wcześniej zaciągniętych pożyczek i kredytów 2.309.400,00 zł

**2026 rok w kwocie 1.539.600,00 zł z tytułu:**

- kredytu na finansowanie planowanego deficytu 2020 r. oraz kredytu na spłatę wcześniej zaciągniętych pożyczek i kredytów 1.539.600,00 zł

**2027 rok w kwocie 769.800,00 zł z tytułu:**

- kredytu na finansowanie planowanego deficytu 2020 r. oraz kredytu na spłatę wcześniej zaciągniętych pożyczek i kredytów 769.800,00 zł.

Splata zadłużenia w poszczególnych latach w zł przedstawia się następująco:

	Kredyty i pożyczki na finansowanie planowanego deficytu 2018r.	Wykupy wierzytelności	Kredyt na spłatę wcześniej zaciągniętych kredytów i finansowanie planowanego deficytu 2019r.	Kredyt na spłatę wcześniej zaciągniętych pożyczek i kredytów oraz finansowanie planowanego deficytu 2020r.	Razem
2020	1.589.109,29	142.416,98	240.000,00	-	1.971.526,27
2021	1.589.092,00	-	240.000,00	60.109,29	1.889.201,29
2022	2.336.702,00	-	240.000,00	60.000,00	2.636.702,00
2023	499.200,00	-	1.020.000,00	60.000,00	1.579.200,00
2024	499.200,00	-	1.020.000,00	769.800,00	2.289.000,00
2025	501.600,00	-	1.020.000,00	769.800,00	2.291.400,00
2026	-	-	1.048.423,32	769.800,00	1.818.223,32
2027	-	-	-	769.800,00	769.800,00

153

2028	-	-	-	769.800,00	769.800,00
------	---	---	---	------------	------------

Budżet spełnia wymogi art. 243 ustawy z dnia 27 sierpnia 2009 roku o finansach publicznych.

### Objaśnienia do wykazanych przedsięwzięć do WPF

1. Urząd Marszałkowski Województwa Kujawsko-Pomorskiego w Toruniu – realizacja Projektu pn. „Realizacja systemu innowacyjnej edukacji w województwie kujawsko – pomorskim poprzez zbudowanie systemu dystrybucji treści edukacyjnych” w ramach Osi priorytetowej IV Rozwój Infrastruktury Społeczeństwa Informacyjnego, Działanie 4.2 Rozwój usług i aplikacji dla ludności (Nr RPOWKP 93/IV/4.2/2013). Realizacja w latach 2013-2021. Projekt współfinansowany przez Unię Europejską ze środków Europejskiego Funduszu Rozwoju Regionalnego – łączne nakłady finansowe 9.147,00 zł.
2. Województwo Kujawsko – Pomorskie – realizacja projektu pn. „Infostrada Kujaw i Pomorza 2.0”, współfinansowanego przez Europejski Fundusz Rozwoju Regionalnego w ramach Regionalnego Programu Operacyjnego Województwa Kujawsko – Pomorskiego na lata 2014-2020. Celem realizacji przedsięwzięcia jest wsparcie gospodarcze i społeczne Województwa Kujawsko - Pomorskiego poprzez wdrażanie efektywności działań administracji samorządowej oraz jakości usług publicznych. Realizacja w latach 2017-2021, łączne nakłady finansowe 190.902,00zł.
3. Realizacja zadania pn."Utworzenie i funkcjonowanie Środowiskowego Domu Samopomocy w Żalinowie"- współfinansowanego z Europejskiego Funduszu

59

Spółecznego w ramach Osi priorytetowej 9. Solidarne społeczeństwo Działania 9.3 Rozwój usług zdrowotnych i społecznych Poddziałania 9.3.2 Rozwój usług społecznych Regionalnego Programu Operacyjnego Województwa Kujawsko - Pomorskiego na lata 2014-2020. Celem realizacji przedsięwzięcia jest poprawa dostępu do usług dla 15 osób zagrożonych ubóstwem lub wykluczeniem społecznym, chorych psychicznie, niepełnosprawnych intelektualnie i wykazujących przewlekłe zaburzenia czynności psychicznych, pozwalających na zaspokojenie podstawowych potrzeb życia, poprawę funkcjonowania zmierzającą do usamodzielnienia, zapobieganie izolacji społecznej i umożliwienie integracji ze środowiskiem lokalnym na terenie Gminy Inowrocław do 2020 r. Realizacja w latach 2018-2022, łączne nakłady finansowe 1.985.221,60 zł, w tym: umowa środki UE na lata 2018-2020 nakłady finansowe w kwocie 1.149.085,60 zł oraz umowa na trwałość projektu na lata 2020-2022 nakłady finansowe w kwocie 836.136,00 zł. Finansowanie trwałości projektu prognozuje się z budżetu gminy w kwocie 180.000,00 zł oraz z dotacji celowej z budżetu państwa w kwocie 656.136,00 zł.

4. Realizacja zadania pn. "Naukowa przygoda" - współfinansowanego z Europejskiego Funduszu Społecznego. Celem realizacji przedsięwzięcia jest poprawienie dostępności do innowacyjnych technologii w szkołach, rozwijanie zainteresowań uczniów naukami matematyczno - przyrodniczymi i zwiększenie liczby zajęć prowadzonych metodą projektu i eksperymentu oraz wzmocnienie potencjału kadry pedagogicznej w szkołach na terenie Gminy Inowrocław. Realizacja w latach 2018-2021, łączne nakłady finansowe 542.265,58 zł.

5. Realizacja zadania pn. "Ja chcę! Ja wiem! Ja mogę! współfinansowanego z Europejskiego Funduszu Społecznego. Celem realizacji przedsięwzięcia jest poprawienie dostępności do innowacyjnych technologii, wzmocnienie bazy

dydaktycznej i potencjału rozwojowego uczniów, rozwijanie zainteresowań naukami matematyczno - przyrodniczymi i zwiększenie liczby zajęć prowadzonych metodą projektu i eksperymentu. Realizacja w latach 2020-2021, łączne nakłady finansowe 196.012,50 zł.

6. Województwo Kujawsko – Pomorskie – realizacja projektu pn. „Rozbudowa drogi wojewódzkiej nr 251 od km 70+316,00 do km 71+880,00 w zakresie wykonania ciągu pieszo-rowerowego”, współfinansowanego ze środków Regionalnego Programu Operacyjnego Województwa Kujawsko – Pomorskiego na lata 2014-2020 w ramach PI 4e – Działanie 3.4 Zrównoważona mobilność miejska i promowanie strategii niskoemisyjnych. Celem realizacji przedsięwzięcia jest poprawa bezpieczeństwa ruchu drogowego poprzez oddzielenie ruchu pieszo – rowerowego od drogi wojewódzkiej. Realizacja w latach 2017-2021, łączne nakłady finansowe 857.637,52 zł.

7. Województwo Kujawsko – Pomorskie – realizacja projektu pn. „Rozbudowa drogi powiatowej nr 2594C stanowiącą byłą drogę wojewódzką nr 252 od km 2+713,00 do km 3+327,00 w zakresie wykonania ciągu pieszo-rowerowego”, współfinansowanego ze środków Regionalnego Programu Operacyjnego Województwa Kujawsko – Pomorskiego na lata 2014-2020 w ramach PI 4e – Działanie 3.4 Zrównoważona mobilność miejska i promowanie strategii niskoemisyjnych. Celem realizacji przedsięwzięcia jest poprawa bezpieczeństwa ruchu drogowego poprzez oddzielenie ruchu pieszo – rowerowego od drogi wojewódzkiej. Realizacja w latach 2017-2021, łączne nakłady finansowe 460.047,62 zł.

8. Realizacja zadania pn. "Budowa PSZOK z infrastrukturą dla Gminy Inowrocław w Kruśliwcu". Złożono wniosek o dofinansowanie projektu z Europejskiego



Funduszu Rozwoju Regionalnego w ramach Osi Priorytetowej 4. Rejon Przyjazny środowisku Działania 4.2 Gospodarka odpadami, Schemat: Punkty Selektywnego Zbierania Odpadów Komunalnych – Projekt grantowy Regionalnego Programu Operacyjnego Województwa Kujawsko – Pomorskiego na lata 2016-2022 z perspektywą na lata 2023-2028. Celem realizacji przedsięwzięcia jest zwiększenie poziomu odzysku i recyklingu odpadów komunalnych. Realizacja w latach 2017-2021, łączne nakłady finansowe 1.060.000,00 zł.

9. Realizacja zadania pn. "Budowa sieci kanalizacyjnej w m. Miechowice". Celem realizacji przedsięwzięcia jest poprawa jakości życia mieszkańców. Realizacja w latach 2017-2022, łączne nakłady finansowe 5.200.000,00 zł.

10. Realizacja zadania pn. "Udostępnienie terenów inwestycyjnych poprzez budowę ulicy zbiorczej łączącej ul. Marulewską z ul. Szymborską oraz przebudowę ul. Długiej na terenie Miasta Inowrocław i Gminy Inowrocław". Celem realizacji przedsięwzięcia jest poprawa warunków życia mieszkańców Gminy Inowrocław. Realizacja w latach 2018-2020, łączne nakłady finansowe 510.565,00 zł.

11. Realizacja zadania pn. "Przebudowa drogi gminnej nr 150513C w m. Kłopot II etap" współfinansowanego z Europejskiego Funduszu Rolnego na rzecz Rozwoju Obszarów Wiejskich w ramach PROW na lata 2014-2020. Celem realizacji przedsięwzięcia jest poprawa warunków życia mieszkańców m. Kłopot gm. Inowrocław poprzez przebudowę drogi gminnej nr 150513C, odcinek objęty operacją zapewni bezpośredni dostęp do nieruchomości gruntowej, na której znajduje się budynek użyteczności publicznej - świetlica wiejska w Kłopotcie. Realizacja w latach 2019-2020, łączne nakłady finansowe 802.248,00 zł.

12. Realizacja zadania pn. "Demontaż, transport i unieszkodliwienie wyrobów zawierających azbest z terenu Gminy Inowrocław" współfinansowanego z Wojewódzkiego Funduszu Ochrony Środowiska i Gospodarki Wodnej w Toruniu. Celem realizacji przedsięwzięcia jest unieszkodliwienie odpadów niebezpiecznych zawierających azbest. Realizacja w latach 2019-2020, łączne nakłady finansowe 120.405,34 zł.

13. Realizacja zadania pn. "Budowa Inkubatora Przetwórstwa Lokalnego na dz. Nr 132/3 i 195/9 w m. Łojewo". Celem realizacji przedsięwzięcia jest pomoc w rozwoju przedsiębiorczości małych gospodarstw rolnych i ogrodniczych. Realizacja w latach 2016-2021, łączne nakłady finansowe 1.796.815,28 zł.

14. Realizacja zadania pn. "Budowa Przedszkola Samorządowego na dz. nr 154/1 oraz 154/2 w m. Jacewo". Celem realizacji przedsięwzięcia jest zapewnienie mieszkańcom gminy pełnego dostępu do usług oświaty oraz wyrównanie szans w dostępie do edukacji dla najmłodszych. Realizacja w latach 2016-2022, łączne nakłady finansowe 2.005.000,00 zł.

15. Realizacja zadania pn. "Budowa Ośrodka Sportu na dz. nr 195/4, 195/5, 195/14, 195/15 w m. Łojewo". Celem realizacji przedsięwzięcia jest rozwój kultury poprzez sport. Realizacja w latach 2016-2022, łączne nakłady finansowe 2.014.537,64zł.

16. Realizacja zadania pn. "Budowa Sali gimnastycznej przy SP w m. Tupadły". Celem realizacji przedsięwzięcia jest zapewnienie rozwoju fizycznego i motorycznego uczniów. Realizacja w latach 2019-2020, łączne nakłady finansowe 3.000.000,00 zł.

17. Realizacja zadania pn. "Przebudowa drogi wewnętrznej stanowiącej dz. nr 140/1 18/1 w m. Sikorowo, gmina Inowrocław na odcinku od km 0+300,00 do km 0+685,98 oraz od km 0+694,97 do km 0+857,71" współfinansowanego z Funduszu Dróg Samorządowych w wysokości 50%. Celem realizacji przedsięwzięcia jest poprawa standardu życia mieszkańców i komunikacji autobusowej. Realizacja w latach 2019-2020, łączne nakłady finansowe 368.127,00 zł.

18. Realizacja zadania pn. "Budowa sieci kanalizacyjnej w m. Kłopot I etap". Celem realizacji przedsięwzięcia jest poprawa jakości życia mieszkańców. Realizacja w latach 2020-2023, łączne nakłady finansowe 4.980.198,80 zł.

19. Realizacja zadania pn. „Projekt budowy sali gimnastycznej przy SP w m. Turzany”. Celem realizacji przedsięwzięcia jest zapewnienie rozwoju fizycznego i motorycznego uczniów. Realizacja w latach 2019-2020, łączne nakłady finansowe 50.000,00 zł.

20. Realizacja zadania pn. „Projekt na budowę drogi Cieśln-Mimowola”. Celem realizacji przedsięwzięcia jest poprawa standardu życia mieszkańców. Realizacja w latach 2019-2020, łączne nakłady finansowe 69.000,00 zł.

21. Realizacja zadania pn. „Rozbudowa budynku remizy Ochotniczej Straży Pożarnej w Jaksicach o część garażową”. Celem realizacji przedsięwzięcia jest zapewnienie bezpieczeństwa przeciwpożarowego. Realizacja w latach 2019-2020, łączne nakłady finansowe 260.000,00 zł.

22. Realizacja zadania pn. "Budowa grzybka wraz z zadaszeniem w m. Łojewo". Celem przedsięwzięcia jest poprawa standardu życia mieszkańców. Realizacja w latach 2019-2020, łączne nakłady finansowe 155.000,00 zł.

 SP

23. Realizacja zadania pn. "Centrum Rodziny - wsparcie osób, rodzin i środowisk zagrożonych ubóstwem lub wykluczeniem społecznym z terenu Gminy Inowrocław". Projekt współfinansowany przez Unię Europejską ze środków Europejskiego Funduszu Społecznego w 85%. Celem realizacji przedsięwzięcia jest podniesienie aktywności społecznej i zawodowej 33 osób zagrożonych ubóstwem lub wykluczeniem społecznym z terenu Gminy Inowrocław poprzez wykorzystanie instrumentów aktywizacji społecznej (np. trening kompetencji społ. in.), zawodowej (np. szkolenie z kompetencji cyf.) w okresie do 31.08.2022 r. Realizacja w latach 2020-2022, łączne nakłady finansowe 1.245.082,20 zł.

### **Gospodarka niskoemisyjna**

Zgodnie z planem Gospodarki Niskoemisyjnej dla Gminy Inowrocław ujęto zadanie inwestycyjne na łączną kwotę 704.824,63 zł (wkład własny), pn. "Kompleksowa termomodernizacja budynku sali biesiadnej w m. Łojewo – w ramach gospodarki niskoemisyjnej". Realizacja w latach 2020-2021, łączne nakłady finansowe 704.824,63 zł.

Przewodniczący  
Rady Gminy Inowrocław

Krzysztof Kołtuński

SKARBNIK GMINY

mgr Aldona Gulinowska

WOJCI

mgr inż. Tadeusz Kacprzak

RADCA PRAWNY

Natalia Falkowska-Wierzbicka  
BE-1085

60



## 2. Przeznaczenie terenów:

### 1) w granicach planu wyznacza się tereny:

- a) zabudowy mieszkaniowej jednorodzinnej z dopuszczeniem zabudowy usługowej, o symbolu – **MN/U**,
- b) zabudowy zagrodowej w gospodarstwach rolnych, hodowlanych i ogrodniczych z dopuszczeniem obsługi produkcji w gospodarstwach rolnych, hodowlanych, ogrodniczych oraz gospodarstwach leśnych i rybackich, o symbolu – **RM/RU**,
- c) zabudowy zagrodowej w gospodarstwach rolnych, hodowlanych i ogrodniczych, o symbolu – **RM**,
- d) rolne, o symbolu – **R**,
- e) drogi publicznej lokalnej, o symbolu – **KD-L**,
- f) dróg publicznych dojazdowych, o symbolu – **KD-D**;

### 2) obowiązuje zakaz lokalizacji funkcji i obiektów niezwiązanych z podstawowym przeznaczeniem terenu i jego obsługą wyłączeniem inwestycji celu publicznego z zakresu łączności publicznej, zgodnych z przepisami odrębnymi.

### 3. Zasady ochrony i kształtowania ładu przestrzennego: wymagane sytuowanie nowych budynków zgodnie z nieprzekraczalnymi liniami zabudowy określonymi na rysunku planu.

### 4. Zasady ochrony środowiska, przyrody i krajobrazu: obowiązuje zagospodarowanie terenu prowadzące do utrzymania i ochrony wartości przyrodniczych i różnorodności form krajobrazowych, w tym: zachowanie istniejących form ukształtowania terenu, z wyłączeniem realizacji obiektów budowlanych.

### 5. Zasady kształtowania krajobrazu: zgodnie z ustaleniami szczegółowymi.

### 6. Zasady ochrony dziedzictwa kulturowego i zabytków, w tym krajobrazów kulturowych, oraz dóbr kultury współczesnej:

- 1) cały obszar objęty planem znajduje się w strefie „W” ochrony archeologicznej; wszelką działalność inwestycyjną na obszarze strefy należy prowadzić zgodnie z przepisami o ochronie zabytków i opiece nad zabytkami;
- 2) na obszarze objętym planem, zgodnie z rysunkiem planu, znajduje się obiekt wpisany do ewidencji zabytków, obowiązują przepisy o ochronie zabytków i opiece nad zabytkami;
- 3) w przypadku natrafienia podczas robót ziemnych lub budowlanych na przedmiot, co do którego istnieje przypuszczenie, iż jest on zabytkiem, należy zastosować się do przepisów o ochronie zabytków i opiece nad zabytkami.

### 7. Wymagania wynikające z potrzeb kształtowania przestrzeni publicznych: zgodnie z ustaleniami szczegółowymi.

### 8. Zasady kształtowania zabudowy oraz wskaźniki zagospodarowania terenów:

- 1) obowiązuje lokalizacja zabudowy zgodnie z zasadami określonymi w ustaleniach szczegółowych;
- 2) w przypadku przekroczenia przez istniejące budynki parametrów zawartych w ustaleniach szczegółowych dopuszcza się:
  - a) przebudowę, rozbudowę, nadbudowę i remonty istniejących budynków z zachowaniem kontynuacji dotychczasowej wysokości budynków z tolerancją wysokości do  $\pm 15\%$ ,
  - b) przebudowę, rozbudowę, nadbudowę i remonty istniejących budynków z zachowaniem kontynuacji dotychczasowych linii zabudowy,
  - c) dla przebudowy, rozbudowy, nadbudowy i remontów istniejących budynków dopuszcza się realizację połączeń dachowych z uwzględnieniem dotychczasowej kolorystyki, pokrycia dachu oraz kąta nachylenia połączeń dachowych z tolerancją do  $\pm 10^\circ$ ,
  - d) dla przebudowy, rozbudowy, nadbudowy i remontów istniejących budynków dopuszcza się realizację inwestycji z uwzględnieniem dotychczasowych funkcji;
- 3) obowiązuje wydzielenie na terenie działki budowlanej minimum 1 miejsca parkingowego na mieszkanie oraz minimum 1 miejsca parkingowego na 100 m<sup>2</sup> powierzchni usługowej;

4) w ramach projektowanych miejsc parkingowych obowiązuje zapewnienie miejsc parkingowych przeznaczonych na parkowanie pojazdów zaopatrzonych w kartę parkingową zgodnie z przepisami odrębnymi;

5) wskaźniki zagospodarowania terenów – określone w ustaleniach szczegółowych.

9. Granice i sposoby zagospodarowania terenów lub obiektów podlegających ochronie, ustalonych na podstawie odrębnych przepisów, terenów górniczych, a także obszarów szczególnego zagrożenia powodzią, obszarów osuwania się mas ziemnych, krajobrazów priorytetowych określonych w audycie krajobrazowym oraz w planach zagospodarowania przestrzennego województwa: na obszarze objętym planem nie występują tereny podlegające ochronie.

10. Szczegółowe zasady i warunki scalania i podziału nieruchomości: nie ustala się.

11. Szczególne warunki zagospodarowania terenów oraz ograniczenia w ich użytkowaniu, w tym zakaz zabudowy: odległość posadowienia obiektów budowlanych od istniejącej infrastruktury technicznej zgodnie z przepisami odrębnymi.

12. Zasady modernizacji, rozbudowy i budowy systemów komunikacji i infrastruktury technicznej:

1) obsługa komunikacyjna z istniejących i projektowanych dróg;

2) tereny w liniach rozgraniczających dróg przeznaczone są do ruchu i postoju pojazdów, ruchu pieszych, lokalizacji ścieżek rowerowych i urządzeń infrastruktury technicznej;

3) obowiązuje zakaz lokalizacji zabudowy niezwiązanej z utrzymaniem i obsługą komunikacji;

4) szczegółowe rozwiązania geometrii ulic i skrzyżowań (jezdnie, chodniki, ścieżki rowerowe, pasy postojowe) należy opracować w projektach budowlanych inwestycji;

5) dopuszcza się budowę i przebudowę istniejącej sieci infrastruktury technicznej, zgodnie z obowiązującymi przepisami odrębnymi;

6) zasady obsługi w zakresie zaopatrzenia w wodę: zaopatrzenie w wodę z gminnej sieci wodociągowej, zgodnie z przepisami odrębnymi;

7) zasady obsługi w zakresie kanalizacji sanitarnej:

a) odprowadzanie ścieków sanitarnych do zbiorczej sieci kanalizacji sanitarnej, zgodnie z przepisami odrębnymi,

b) do czasu realizacji zbiorczej sieci kanalizacji sanitarnej dopuszcza się odprowadzanie ścieków do szczelnych zbiorników okresowo opróżnianych lub do przydomowych oczyszczalni ścieków;

8) odprowadzanie wód opadowych:

a) z terenów komunikacji odprowadzanie wód opadowych do kanalizacji deszczowej,

b) do czasu zrealizowania kanalizacji deszczowej dopuszcza się odprowadzanie wód opadowych z terenów komunikacji na grunt, zgodnie z przepisami odrębnymi,

c) z pozostałych terenów odprowadzenie wód opadowych na grunt;

9) zasady obsługi w zakresie zaopatrzenia w gaz: zgodnie z przepisami odrębnymi;

10) zasady obsługi w zakresie zaopatrzenia w energię cieplną: należy zachować normatywne wartości emisji zanieczyszczeń do powietrza określone w przepisach odrębnych;

11) zasady obsługi w zakresie zaopatrzenia w energię elektryczną: zgodnie z przepisami odrębnymi;

12) zasady obsługi w zakresie telekomunikacji: zgodnie z przepisami odrębnymi;

13) zasady obsługi w zakresie odpadów komunalnych: gromadzenie odpadów komunalnych w zamykanych, przenośnych pojemnikach - wywóz odpadów z pojemników w sposób zorganizowany zgodnie z przepisami odrębnymi.

13. Sposób i termin tymczasowego zagospodarowania, urządzania i użytkowania terenów: do czasu realizacji ustaleń planu dopuszcza się użytkowanie terenów na dotychczas obowiązujących zasadach.

14. Wysokości stawek procentowych służących naliczeniu opłaty tytułu wzrostu wartości nieruchomości:

1) na terenach przeznaczonych do realizacji celów publicznych – 0%;

2) na terenach przeznaczonych do realizacji celów niepublicznych – 30%.

### Rozdział 3.

#### Ustalenia szczegółowe - zasady zagospodarowania obowiązujące na poszczególnych terenach objętych planem

§ 7. Tereny oznaczone symbolami **1RM** i **4RM** przeznacza się na cel zabudowy zagrodowej w gospodarstwach rolnych, hodowlanych i ogrodniczych, obowiązują następujące ustalenia:

- 1) wysokość zabudowy do dwóch kondygnacji nadziemnych oraz maksymalnie 10,0 m;
- 2) dachy o nachyleniu od 1,5° do 45°;
- 3) dopuszcza się podpiwniczenie budynków z uwzględnieniem okresowego wysokiego poziomu wód gruntowych;
- 4) uciążliwość prowadzonej działalności nie może wykraczać poza granice działki i nie może negatywnie wpływać na środowisko, w tym na grunt, wody podziemne i powierzchniowe z wyłączeniem inwestycji celu publicznego z zakresu łączności publicznej, zgodnych z przepisami odrębnymi;
- 5) dopuszcza się realizację infrastruktury technicznej związanej podstawową funkcją terenu;
- 6) dla terenu 1RM - na granicy z terenem 2MN/U należy zrealizować pas zieleni izolacyjnej o szerokości minimum 3,0 m;
- 7) minimalny udział procentowy powierzchni biologicznie czynnej w odniesieniu do powierzchni działki budowlanej – 30%;
- 8) powierzchnia zabudowy do 70% powierzchni działki lub terenu;
- 9) wskaźnik intensywności zabudowy od 0,1 do 1,4;
- 10) obowiązuje zakaz realizacji inwestycji mogących zawsze znacząco i mogących potencjalnie znacząco oddziaływać na środowisko, wyłączeniem inwestycji celu publicznego z zakresu łączności publicznej, zgodnych z przepisami odrębnymi.

§ 8. Tereny oznaczone symbolami **6RM**, **9RM** i **10RM** przeznacza się na cel zabudowy zagrodowej w gospodarstwach rolnych, hodowlanych i ogrodniczych, obowiązują następujące ustalenia:

- 1) wysokość zabudowy do dwóch kondygnacji nadziemnych oraz maksymalnie 10,0 m;
- 2) dachy o nachyleniu od 1,5° do 45°;
- 3) dopuszcza się podpiwniczenie budynków z uwzględnieniem okresowego wysokiego poziomu wód gruntowych;
- 4) uciążliwość prowadzonej działalności nie może wykraczać poza granice działki i nie może negatywnie wpływać na środowisko, w tym na grunt, wody podziemne i powierzchniowe z wyłączeniem inwestycji celu publicznego z zakresu łączności publicznej, zgodnych z przepisami odrębnymi;
- 5) dopuszcza się realizację infrastruktury technicznej związanej podstawową funkcją terenu;
- 6) minimalny udział procentowy powierzchni biologicznie czynnej w odniesieniu do powierzchni działki budowlanej – 30%;
- 7) powierzchnia zabudowy do 70% powierzchni działki lub terenu;
- 8) wskaźnik intensywności zabudowy od 0,1 do 1,4;
- 9) obowiązuje zakaz realizacji inwestycji mogących zawsze znacząco oddziaływać na środowisko, wyłączeniem inwestycji celu publicznego z zakresu łączności publicznej, zgodnych z przepisami odrębnymi.

§ 9. Tereny oznaczone symbolami **2MN/U** i **5MN/U** przeznacza się na cel zabudowy mieszkaniowej jednorodzinnej z dopuszczeniem zabudowy usługowej; obowiązują następujące ustalenia:

- 1) wysokość zabudowy mieszkaniowej jednorodzinnej do dwóch kondygnacji nadziemnych oraz maksymalnie 10,0 m;
- 2) dachy budynków mieszkalnych jednorodzinnych o nachyleniu od 1,5° do 50°;
- 3) dopuszcza się realizację zabudowy usługowej;

69



- 4) wysokość zabudowy usługowej do dwóch kondygnacji nadziemnych oraz maksymalnie 8,0 m;
- 5) dachy budynków usługowych o nachyleniu od 1,5° do 45°;
- 6) dopuszcza się budowę wolnostojących garaży, budynków gospodarczych lub garażowo-gospodarczych o wysokości maksymalnie 5,0 m;
- 7) kąt nachylenia dachów budynków garażowych, gospodarczych, garażowo-gospodarczych od 1,5° do 45°;
- 8) dopuszcza się podpiwniczenie budynków z uwzględnieniem okresowego wysokiego poziomu wód gruntowych;
- 9) dopuszcza się wydzielenie funkcji usługowej w budynkach mieszkalnych tak, by strefa uciążliwości usług nie wpływała na funkcję mieszkaniową wyłączeniem inwestycji celu publicznego z zakresu łączności publicznej, zgodnych z przepisami odrębnymi;
- 10) powierzchnia funkcji usługowej w projektowanym budynku mieszkalnym nie może przekraczać 40% powierzchni całkowitej;
- 11) uciążliwość prowadzonej działalności nie może wykraczać poza granice działki i nie może negatywnie wpływać na środowisko, w tym na grunt, wody podziemne i powierzchniowe z wyłączeniem inwestycji celu publicznego z zakresu łączności publicznej, zgodnych z przepisami odrębnymi;
- 12) dopuszcza się realizację infrastruktury technicznej związanej podstawową funkcją terenu;
- 13) minimalna powierzchnia nowo wydzielanych działek budowlanych 0,1 ha;
- 14) minimalny udział procentowy powierzchni biologicznie czynnej w odniesieniu do powierzchni działki budowlanej – 40%;
- 15) powierzchnia zabudowy do 60% powierzchni działki lub terenu;
- 16) wskaźnik intensywności zabudowy od 0,1 do 1,2;
- 17) obowiązuje zakaz realizacji inwestycji mogących zawsze znacząco i mogących potencjalnie znacząco oddziaływać na środowisko, wyłączeniem inwestycji celu publicznego z zakresu łączności publicznej, zgodnych z przepisami odrębnymi.

§ 10. Tereny oznaczone symbolami **3R** i **8R** przeznacza się na cel rolny.

§ 11. Tereny oznaczone symbolami **7RM/RU** i **11RM/RU** przeznacza się na cel zabudowy zagrodowej w gospodarstwach rolnych, hodowlanych i ogrodniczych z dopuszczeniem obsługi produkcji w gospodarstwach rolnych, hodowlanych, ogrodniczych oraz gospodarstwach leśnych i rybackich, obowiązują następujące ustalenia:

- 1) wysokość zabudowy do dwóch kondygnacji nadziemnych oraz maksymalnie 10,0 m;
- 2) dachy o nachyleniu od 1,5° do 45°;
- 3) dopuszcza się podpiwniczenie budynków z uwzględnieniem okresowego wysokiego poziomu wód gruntowych;
- 4) uciążliwość prowadzonej działalności nie może wykraczać poza granice działki i nie może negatywnie wpływać na środowisko, w tym na grunt, wody podziemne i powierzchniowe z wyłączeniem inwestycji celu publicznego z zakresu łączności publicznej, zgodnych z przepisami odrębnymi;
- 5) dopuszcza się realizację infrastruktury technicznej związanej podstawową funkcją terenu;
- 6) minimalny udział procentowy powierzchni biologicznie czynnej w odniesieniu do powierzchni działki budowlanej – 30%;
- 7) powierzchnia zabudowy do 70% powierzchni działki lub terenu;
- 8) wskaźnik intensywności zabudowy od 0,1 do 1,4;
- 9) obowiązuje zakaz realizacji inwestycji mogących zawsze znacząco oddziaływać na środowisko, wyłączeniem inwestycji celu publicznego z zakresu łączności publicznej, zgodnych z przepisami odrębnymi.

§ 12. Tereny oznaczone symbolami **12RM** i **13RM** przeznacza się na cel zabudowy zagrodowej w gospodarstwach rolnych, hodowlanych i ogrodniczych, obowiązują następujące ustalenia:



- 1) wysokość zabudowy do dwóch kondygnacji nadziemnych oraz maksymalnie 10,0 m;
- 2) dachy o nachyleniu od 1,5° do 45°;
- 3) dopuszcza się podpiwniczenie budynków z uwzględnieniem okresowego wysokiego poziomu wód gruntowych;
- 4) uciążliwość prowadzonej działalności nie może wykraczać poza granice działki i nie może negatywnie wpływać na środowisko, w tym na grunt, wody podziemne i powierzchniowe z wyłączeniem inwestycji celu publicznego z zakresu łączności publicznej, zgodnych z przepisami odrębnymi;
- 5) dopuszcza się realizację infrastruktury technicznej związanej podstawową funkcją terenu;
- 6) minimalny udział procentowy powierzchni biologicznie czynnej w odniesieniu do powierzchni działki budowlanej – 30%;
- 7) powierzchnia zabudowy do 70% powierzchni działki lub terenu;
- 8) wskaźnik intensywności zabudowy od 0,1 do 1,4;
- 9) obowiązuje zakaz realizacji inwestycji mogących zawsze znacząco i mogących potencjalnie znacząco oddziaływać na środowisko, wyłączeniem inwestycji celu publicznego z zakresu łączności publicznej, zgodnych z przepisami odrębnymi.

§ 13. Teren oznaczony symbolem **KD-L1** przeznacza się na cel drogi publicznej lokalnej; obowiązują następujące ustalenia:

- 1) dopuszcza się lokalizację obiektów budowlanych i urządzeń technicznych, związanych z prowadzeniem, zabezpieczeniem i obsługą ruchu, a także urządzeń związanych z potrzebami zarządzania ruchem;
- 2) dopuszcza się lokalizację urządzeń infrastruktury technicznej niezwiązanych podstawową funkcją drogi;
- 3) parametry i wskaźniki kształtowania zagospodarowania terenu: szerokość w liniach rozgraniczających – jak na rysunku planu.

§ 14. Tereny oznaczone symbolami **KD-D1**, **KD-D2** i **KD-D3** przeznacza się na cel drogi publicznej dojazdowej; obowiązują następujące ustalenia:

- 1) dopuszcza się lokalizację obiektów budowlanych i urządzeń technicznych związanych z prowadzeniem, zabezpieczeniem i obsługą ruchu, a także urządzeń związanych z potrzebami zarządzania ruchem;
- 2) dopuszcza się lokalizację urządzeń infrastruktury technicznej niezwiązanych podstawową funkcją drogi;
- 3) parametry i wskaźniki kształtowania zagospodarowania terenu: szerokość w liniach rozgraniczających – jak na rysunku planu.

#### **Rozdział 4. Przepisy końcowe**

§ 15. Wykonanie uchwały powierza się Wójtowi Gminy Inowrocław.

§ 16. Uchwała podlega publikacji na stronie internetowej gminy oraz w Dzienniku Urzędowym Województwa Kujawsko – Pomorskiego.



RADCA PRAWNY  
Natalia Falkowska-Wierzeńska  
ED-1385

66

§ 17. Uchwała wchodzi w życie po upływie 14 dni od daty jej ogłoszenia w Dzienniku Urzędowym Województwa Kujawsko – Pomorskiego.

Przewodniczący Rady Gminy  
Inowrocław

**Krzysztof Koltuński**

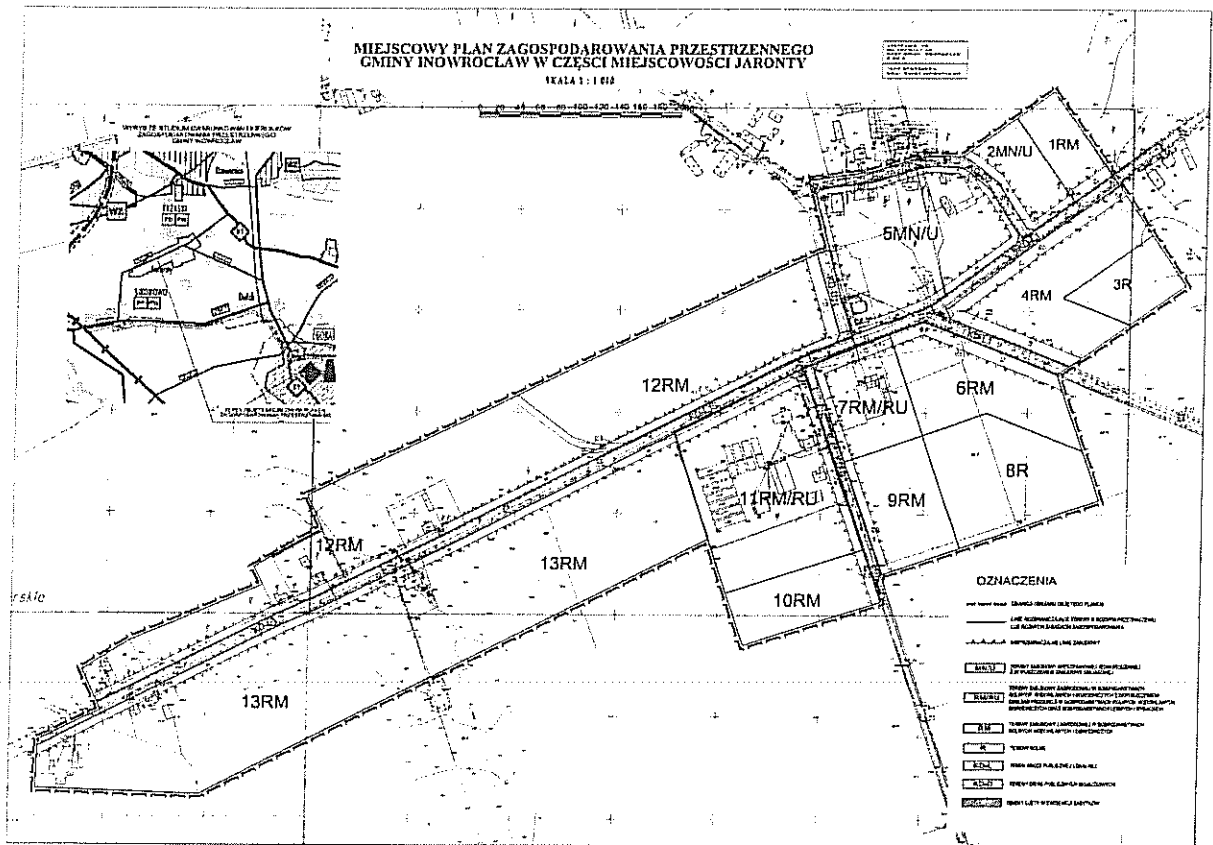


RADCA PRAWNY  
Natalia Faldorska / [signature]  
RD-1923

64

MIĘSCOWY PLAN ZAGOSPODAROWANIA PRZESTRZENNEGO  
GMINY INOWROCLAW W CZĘŚCI MIEJSCOWOŚCI JARONTY

SKALA 1:1000



WOJTY

mgr inż. Tadeusz Kacprzak

Załącznik Nr 2 do uchwały Nr .....

Rady Gminy Inowrocław

z dnia.....2020 r.

**ROZSTRZYGNIĘCIE O SPOSOBIE ROZPATRZENIA UWAG DO PROJEKTU MIEJSCOWEGO  
PLANU ZAGOSPODAROWANIA PRZESTRZENNEGO  
GMINY INOWROCŁAW W CZĘŚCI MIEJSCOWOŚCI JARONTY**

Na podstawie art. 17 pkt 14 oraz z art. 20 ust. 1 ustawy z dnia 27 marca 2003 r. o planowaniu i zagospodarowaniu przestrzennym (Dz. U. z 2020 r. poz. 293) przedkłada się Radzie Gminy Inowrocław listę nieuwzględnionych uwag umieszczonych w poniższym wykazie.

Lp.	Treść uwag	Ustalenia projektu planu dla nieruchomości, której dotyczy uwaga	Uzasadnienie nieuwzględnienia uwagi	Zgłaszający uwagę z datą wpływu uwagi
<b>Brak nieuwzględnionych uwag do projektu przedmiotowego planu</b>				

WÓJT

*mgr inż. Tadeusz Kacprzak*

*60*

Załącznik Nr 3 do uchwały Nr .....

Rady Gminy Inowrocław

z dnia.....2020 r.

## **ROZSTRZYGNIĘCIE O SPOSOBIE REALIZACJI ZAPISANYCH W PLANIE INWESTYCJI Z ZAKRESU INFRASTRUKTURY TECHNICZNEJ, KTÓRE NALEŻĄ**

### **DO ZADAŃ WŁASNYCH GMINY ORAZ ZASADACH ICH FINANSOWANIA DOTYCZY PROJEKTU MIEJSCOWEGO PLANU ZAGOSPODAROWANIA PRZESTRZENNEGO GMINY INOWROCŁAW W CZĘŚCI MIEJSCOWOŚCI JARONTY**

Na podstawie art. 20 ust. 1 ustawy z dnia 27 marca 2003 r. o planowaniu i zagospodarowaniu przestrzennym (Dz. U. z 2020 r. poz. 293) Rada Gminy Inowrocław określa następujący sposób realizacji i zasady finansowania inwestycji z zakresu infrastruktury technicznej, które zgodnie z ustawą z dnia 8 marca 1990 r. o samorządzie gminnym (Dz. U. z 2019 r. poz. 506 z późn. zm.) należą do zadań własnych gminy i służą zaspokajaniu zbiorowych potrzeb mieszkańców.

**1. Inwestycje z zakresu infrastruktury technicznej przewidziane do realizacji na podstawie planu stanowią:**

- a) **drogi publiczne** wraz z uzbrojeniem podziemnym, urządzeniami infrastruktury technicznej, oświetleniem, ścieżkami rowerowymi, zielenią towarzyszącą i odpowiednim zabezpieczeniem technicznym zmniejszającym uciążliwość komunikacyjną w stosunku do innych funkcji w rozumieniu przepisów ochrony środowiska; modernizacja istniejącego zjazdu na drogę publiczną, modernizacja istniejących dróg publicznych, perspektywiczna budowa oświetleń drogowych i realizacja nowych dróg gminnych,
- b) **urządzenia elektroenergetyczne**; budowa linii kablowych nn dla obsługi projektowanych inwestycji, modernizacja oraz budowa stacji transformatorowych,
- c) **sieci i urządzenia wodno – kanalizacyjne**; utrzymanie istniejących i projektowanych sieci wodno – kanalizacyjnych oraz gazowych wraz z budową infrastruktury technicznej niezbędnej do wykonania projektowanych przyłączy w przypadku realizacji projektowanych inwestycji budowlanych,
- d) **sieci i urządzenia gazowe**; perspektywiczne podłączenie projektowanej zabudowy do sieci gazowej po zrealizowaniu infrastruktury technicznej z zakresu sieci gazowych niskiego i średniego ciśnienia oraz stacji redukcyjno – pomiarowych,
- e) **sieć telekomunikacyjna**; podłączenie projektowanych obiektów budowlanych do istniejącej linii telekomunikacyjnej.

#### **2. Sposób realizacji inwestycji:**

- a) realizacja inwestycji z zakresu infrastruktury technicznej, które należą do zadań własnych gminy, zapisanych w miejscowym planie zagospodarowania przestrzennego Gminy Inowrocław w części miejscowości Jaronty, odbywać się będzie zgodnie z założeniami określonymi w studium uwarunkowań i kierunków zagospodarowania przestrzennego gminy Inowrocław,
- b) realizacja inwestycji z zakresu infrastruktury technicznej przebiegać będzie zgodnie z obowiązującymi przepisami i normami, w tym zakresie, m. in. z ustawą z dnia 29 stycznia 2004 r. Prawo zamówień publicznych (Dz. U. z 2019 r. poz. 1843), ustawą z dnia 7 lipca 1994 r. Prawo budowlane (Dz. U. z 2019 r. poz. 1186 z późn. zm.), ustawą z dnia 21 marca 1985 r. o drogach publicznych (Dz. U. z 2018 r. poz. 2068 z późn. zm.), ustawą z dnia 27 kwietnia 2001 r. Prawo ochrony środowiska (Dz. U. z 2019 r. poz. 1396 z późn. zm.). Inwestycje w zakresie przesyłania i dystrybucji paliw i energii elektrycznej realizowane będą w sposób określony w art. 7 ustawy z dnia 10 kwietnia 1997 r. Prawo energetyczne (Dz. U. z 2019 r. poz. 755 z późn. zm.); sposób realizacji inwestycji wynikać będzie z wykorzystania możliwych do zastosowania rozwiązań techniczno – technologicznych gwarantujących wysoką jakość wykonania inwestycji, dopuszcza się etapową realizację inwestycji.

#### **3. Zasady finansowania:**

- a) realizacja inwestycji drogowych, parkingów oraz z zakresu zieleni urządzonej publicznej będzie finansowana przez budżet gminy z dopuszczeniem porozumień finansowych zawartych z innymi podmiotami zgodnie z obowiązującymi przepisami, m. in. Ustawą z dnia 27 sierpnia 2009 r. o finansach publicznych (Dz. U. z 2019 r. poz. 869 z późn. zm.) oraz z Ustawą z dnia 16 grudnia 2005 r. o finansowaniu infrastruktury transportu lądowego (Dz. U. z 2018 r. poz. 203);
- b) finansowanie inwestycji infrastrukturalnych związanych z zaopatrzeniem terenu objętego planem w energię elektryczną i gaz, będzie realizowane ze środków finansowych przedsiębiorstwa posiadającego wymaganą koncesję oraz na podstawie umów z zainteresowanymi odbiorcami na warunkach określonych przez gestorów sieci;
- c) inwestycje z zakresu sieć telekomunikacyjnej będą realizowane ze środków finansowych przedsiębiorstwa oraz na podstawie umów z zainteresowanymi odbiorcami na warunkach określonych przez gestorów sieci;
- d) inwestycje z zakresu budowy sieci wodociągowej i kanalizacji finansowane będą na podstawie art. 15 ust. 1 ustawy z dnia 7 czerwca 2001 r. o zbiorowym zaopatrzeniu w wodę i zbiorowym odprowadzeniu ścieków (Dz. U. z 2019 r. poz. 1437 z późn. zm.) ze środków budżetu gminy z dopuszczeniem porozumień finansowych zawartych z innymi podmiotami.

WOJCI  
mgr inż. Tadeusz Kasprzak



4/1

## Uzasadnienie

Miejscowy plan zagospodarowania przestrzennego został opracowany na podstawie uchwały nr XXI/189/2016 Rady Gminy Inowrocław z dnia 25 listopada 2016 r. w sprawie przystąpienia do sporządzenia miejscowego planu zagospodarowania przestrzennego Gminy Inowrocław w części miejscowości Jaronty.

Wymieniona uchwała rozpoczęła tryb formalnoprawny sporządzenia planu miejscowego określony w ustawie z dnia 27 marca 2003 r. o planowaniu i zagospodarowaniu przestrzennym (Dz. U. z 2020 r. poz. 293).

### 1. Sposób realizacji wymogów wynikających z art. 1 ust. 2–4 ustawy z dnia 27 marca 2003 r. o planowaniu i zagospodarowaniu przestrzennym.

Przy opracowywaniu miejscowego planu zagospodarowania przestrzennego wzięto pod uwagę:

- 1) **wymagania ładu przestrzennego, w tym urbanistyki i architektury:** w planie miejscowym w § 6 ust 3 zawarto ustalenia dotyczące zasad ochrony i kształtowania ładu przestrzennego. Określono wymagania sytuowania nowych budynków oraz zasady kształtowania zabudowy i wskaźniki zagospodarowania terenów. Ustalenia te zapewniają uwzględnienie w planie miejscowym wymagań ładu przestrzennego, w tym urbanistyki i architektury;
- 2) **walory architektoniczne i krajobrazowe:** w planie miejscowym obowiązuje zagospodarowanie terenu prowadzące do utrzymania i ochrony wartości przyrodniczych i różnorodności form krajobrazowych. Ponadto przyjęte ustalenia planistyczne są kontynuacją istniejących procesów inwestycyjnych, które zachowują walory architektoniczne i krajobrazowe terenów sąsiednich;
- 3) **wymagania ochrony środowiska, w tym gospodarowania wodami i ochrony gruntów rolnych i leśnych:** plan miejscowy w § 6 ust 4 zawiera ustalenia dotyczące zasad ochrony środowiska, przyrody i krajobrazu. Obszar objęty planem położony jest poza granicami obszarów chronionych w myśl ustawy z dnia 16 kwietnia 2004 r. o ochronie przyrody. Na obszarze objętym planem miejscowym znajdują się grunty objęte ochroną, w związku z czym wystąpiła konieczność uzyskania zgody, o której mowa w art. 7 ustawy z dnia 3 lutego 1995 r. o ochronie gruntów rolnych i leśnych, na zmianę przeznaczenia gruntów rolnych na cele nierolnicze. Właściwą zgodę otrzymano decyzją Ministra Rolnictwa i Rozwoju Wsi znak GZ.tr.602.93.2019 z dnia 29 sierpnia 2019 r.;
- 4) **wymagania ochrony dziedzictwa kulturowego i zabytków oraz dóbr kultury współczesnej:** plan miejscowy w § 6 ust 6 zawiera ustalenia dotyczące zasad ochrony dziedzictwa kulturowego i zabytków, w tym krajobrazów kulturowych, oraz dóbr kultury współczesnej. Ustalenia sformułowano w oparciu o wytyczne konserwatorskie uwzględniając wnioski konserwatora dotyczące regulacji planistycznych. Cały obszar objęty planem znajduje się w strefie „W” ochrony archeologicznej; wszelką działalność inwestycyjną na obszarze strefy należy prowadzić zgodnie z przepisami o ochronie zabytków i opiece nad zabytkami. Na obszarze objętym planem, zgodnie z rysunkiem planu, znajduje się obiekt wpisany do ewidencji zabytków, obowiązują przepisy o ochronie zabytków i opiece nad zabytkami. Projekt planu miejscowego otrzymał pozytywne uzgodnienie Kujawsko – Pomorskiego Wojewódzkiego Konserwatora Zabytków;
- 5) **wymagania ochrony zdrowia oraz bezpieczeństwa ludzi i mienia, a także potrzeby osób ze szczególnymi potrzebami, o których mowa w ustawie z dnia 19 lipca 2019 r. o zapewnieniu dostępności osobom ze szczególnymi potrzebami (Dz. U. poz. 1969):** plan miejscowy w § 6 ust 11 zawiera szczególne warunki zagospodarowania terenów oraz ograniczenia w ich użytkowaniu, a w § 6 ust 9 ustalenia dotyczące granic i sposobów zagospodarowania lub obiektów podlegających ochronie, ustalonych na podstawie odrębnych przepisów, terenów górniczych, a także obszarów szczególnego zagrożenia powodzią, obszarów osuwania się mas ziemnych, krajobrazów priorytetowych określonych w audycie krajobrazowym oraz w planach zagospodarowania przestrzennego województwa. Obszar opracowania planu położony jest poza obszarami szczególnego zagrożenia powodzią. Ustalenia w § 6 ust 8 pkt 3 określają minimalną liczbę miejsc do parkowania, a w odniesieniu do miejsc przeznaczonych na parkowanie pojazdów zaopatrzonych w kartę parkingową odsyłają do przepisów odrębnych;
- 6) **walory ekonomiczne przestrzeni:** plan miejscowy poprzez ustalenie przeznaczenia terenów oraz optymalnych wskaźników zagospodarowania terenu i kształtowania zabudowy uwzględnia walory ekonomiczne przestrzeni. Dla przedmiotowego opracowania została sporządzona Prognoza skutków finansowych uchwalenia miejscowego planu zagospodarowania przestrzennego. Realizacja ustaleń planu



pozwole na dalszy rozwój zabudowy w sposób zapewniający zachowanie ładu przestrzennego. Pozwoli to na realizację inwestycji z zachowaniem maksymalnych walorów ekonomicznych w wykorzystaniu przestrzeni;

- 7) **prawo własności:** ustalenia planu oraz sposób wyznaczenia terenów wydzielonych liniami rozgraniczającymi określono mając na uwadze poszanowanie prawa własności oraz rozpatrując złożone wnioski;
- 8) **potrzeby obronności i bezpieczeństwa państwa:** na obszarze objętym planem nie występują tereny, obiekty i urządzenia służące obronności i bezpieczeństwu państwa, (projekt planu został uzgodniony z właściwymi organami wojskowymi, ochrony granic oraz bezpieczeństwa państwa);
- 9) **potrzeby interesu publicznego:** plan miejscowy w § 6 ust 12 zawiera ustalenia dotyczące zasad modernizacji, rozbudowy i budowy systemów komunikacji i infrastruktury technicznej, stanowiących inwestycje celu publicznego;
- 10) **potrzeby w zakresie rozwoju infrastruktury technicznej, w szczególności sieci szerokopasmowych:** w ustaleniach planu dopuszcza się budowę i przebudowę istniejącej sieci infrastruktury technicznej, zgodnie z obowiązującymi przepisami odrębnymi. Plan nie ogranicza możliwości realizacji infrastruktury sieci szerokopasmowej;
- 11) **zapewnienie udziału społeczeństwa w pracach nad miejscowym planem zagospodarowania przestrzennego, w tym przy użyciu środków komunikacji elektronicznej:** w celu zapewnienia udziału społeczeństwa w procedurze sporządzania planu, zgodnie z art. 17 pkt 1 oraz pkt 9 ustawy o planowaniu i zagospodarowaniu przestrzennym oraz zgodnie z art. 39, art. 40 i art. 41 ustawy z dnia 3 października 2008 r. o udostępnianiu informacji o środowisku i jego ochronie, udziale społeczeństwa w ochronie środowiska oraz o ocenach oddziaływania na środowisko, Wójt Gminy Inowrocław kolejno dopełnił czynności określone w w/w ustawach. Ogłosił w prasie miejscowej, a także w sposób zwyczajowo przyjęty w danej miejscowości, o podjęciu uchwały o przystąpieniu do sporządzania planu, określając formę, miejsce i termin składania wniosków do planu, nie krótszy niż 21 dni od dnia ogłoszenia. Informacja o podjęciu uchwały o przystąpieniu do sporządzania planu oraz o możliwości składania wniosków została również zamieszczona na stronie internetowej gminy w dniu 15.02.2018 r. Następnie ogłosił w prasie miejscowej, a także w sposób zwyczajowo przyjęty w danej miejscowości, o wyłożeniu projektu planu do publicznego wglądu na co najmniej 7 dni przed dniem wyłożenia i wyłożono ten projekt wraz z prognozą oddziaływania na środowisko do publicznego wglądu na okres co najmniej 21 dni oraz zorganizowano w tym czasie dyskusję publiczną nad przyjętymi w projekcie planu rozwiązaniami. W ogłoszeniu o wyłożeniu projektu planu do publicznego wglądu poinformowano o możliwości składania uwag do projektu planu oraz wyznaczono termin w którym osoby fizyczne i prawne oraz jednostki organizacyjne nieposiadające osobowości prawnej mogą wносить uwagi dotyczące projektu planu. Informacja o wyłożeniu projektu planu do publicznego wglądu oraz o możliwości składania uwag i terminie dyskusji publicznej została również zamieszczona na stronie internetowej gminy w dniu 12.12.2019 r. Dyskusja publiczna nad przyjętymi w projekcie planu rozwiązaniami odbyła się w dniu 20.01.2020 r. W ustawowym terminie, tj. do dnia 21.02.2020 r. nie wniesiono żadnych uwag do projektu planu;
- 12) **zachowanie jawności i przejrzystości procedur planistycznych:** Wójt Gminy Inowrocław na każdym etapie procedury planistycznej dotyczącej planu miejscowego zapewnia jawność i przejrzystość ww. procedury. W szczególności dotyczy to etapów związanych z udziałem społeczeństwa. W całości wypełniono art. 17 ustawy o planowaniu i zagospodarowaniu przestrzennym oraz art. 39 ustawy z dnia 3 października 2008 r. o udostępnianiu informacji o środowisku i jego ochronie, udziale społeczeństwa w ochronie środowiska oraz o ocenach oddziaływania na środowisko. Ponadto organ sporządzający projekt planu zapewnił stałą możliwość udzielenia wszelkich informacji związanych z etapem i trybem sporządzania przedmiotowego planu miejscowego;
- 13) **potrzebę zapewnienia odpowiedniej ilości i jakości wody, do celów zaopatrzenia ludności:** plan miejscowy w § 6 ust. 12 zawiera ustalenia dotyczące zasad modernizacji, rozbudowy i budowy systemów komunikacji i infrastruktury technicznej, w tym systemów zaopatrzenia w wodę. Wyznaczono zaopatrzenie w wodę z gminnej sieci wodociągowej zgodnie z przepisami odrębnymi. Istniejąca sieć wodociągowa posiada rezerwy dla zapewnienia ilości i jakości wody dla zabudowy projektowanej;
- 14) **ustalając przeznaczenie terenu lub określając potencjalny sposób zagospodarowania i korzystania z terenu, organ waży interes publiczny i interesy prywatne, w tym zgłaszane w postaci wniosków i uwag, zmierzające do ochrony istniejącego stanu zagospodarowania terenu, jak i zmian w zakresie jego zagospodarowania, a także analizy ekonomiczne, środowiskowe i społeczne:** w ramach procedury planistycznej w odpowiedzi na ogłoszenie Wójta Gminy Inowrocław o przystąpieniu do sporządzenia planu miejscowego wpłynęły wnioski od osób prywatnych. Wnioski zostały rozpatrzone.

MB  
A

Na etapie wyłożenia projektu planu do publicznego wglądu nie wpłynęły żadne uwagi. Jednoznacznie świadczy to, że istniejący i planowany sposób użytkowania i zagospodarowania omawianego terenu zachowuje równowagę między interesem publicznym, a interesami prywatnymi;

15) **wymagania ładu przestrzennego, efektywnego gospodarowania przestrzenią oraz walorów ekonomicznych przestrzeni:**

- kształtowanie struktur przestrzennych przy uwzględnieniu dążenia do minimalizowania transportochłonności układu przestrzennego: istniejąca i projektowana sieć komunikacyjna uwzględnia odpowiednie kształtowanie potoków komunikacyjnych, co pozwala na właściwe i oszczędne ekonomicznie prowadzenie transportu indywidualnego jak i zbiorowego;
- lokalizowanie nowej zabudowy mieszkaniowej w sposób umożliwiający mieszkańcom maksymalne wykorzystanie publicznego transportu zbiorowego jako podstawowego środka transportu: plan miejscowy zapewnia dla nowej zabudowy mieszkaniowej dobrą dostępność do istniejącej sieci transportu zbiorowego poprzez wyznaczone ciągi komunikacyjne;
- zapewnianie rozwiązań przestrzennych, ułatwiających przemieszczanie się pieszych i rowerzystów: zapewniono obsługę komunikacyjną z istniejących i projektowanych dróg;
- dążenie do planowania i lokalizowania nowej zabudowy w szczególności poprzez uzupełnianie istniejącej zabudowy: obszar objęty planem miejscowym położony jest w zwartej strukturze funkcjonalno – przestrzennej. Ustalenia planu miejscowego mają na celu dalszy rozwój zabudowy wykształconej jednostki urbanistycznej.

2. **zgodność z wynikami analizy, o której mowa w art. 32 ust. 1, wraz z datą uchwały rady gminy, o której mowa w art. 32 ust. 2 ustawy z dnia 27 marca 2003 r. o planowaniu i zagospodarowaniu przestrzennym, oraz sposób uwzględnienia uniwersalnego projektowania**

Miejscowy plan zagospodarowania przestrzennego jest zgodny z uchwałą Rady Gminy Inowrocław nr XIII/98/2015 z dnia 21 grudnia 2015 r. w sprawie aktualności Studium uwarunkowań i kierunków zagospodarowania przestrzennego Gminy Inowrocław oraz miejscowych planów zagospodarowania przestrzennego na obszarze Gminy Inowrocław.

Ustalenia planu są zgodne z polityką przestrzenną gminy określoną w studium uwarunkowań i kierunków zagospodarowania przestrzennego gminy Inowrocław przyjętym w formie ujednocionej uchwałą nr XVI/143/2016 Rady Gminy Inowrocław z dnia 6 maja 2016 r.

Rozwiązania układu komunikacyjnego pozwalają na zapewnienie potrzeb osobom ze szczególnymi potrzebami na etapie realizacji projektowanej inwestycji. Również przyjęte parametry obiektów budowlanych pozwalają na zrealizowanie projektowanej inwestycji z uwzględnieniem wymagań osób ze szczególnymi potrzebami.

3. **wpływ na finanse publiczne, w tym budżet gminy**

Dla przedmiotowego opracowania została sporządzona Prognoza skutków finansowych uchwalenia miejscowego planu zagospodarowania przestrzennego. Miejscowy plan zagospodarowania przestrzennego zapewnia minimalizowanie kosztów inwestycyjnej realizacji planu poprzez uzupełnienie terenów inwestycyjnych wyposażonych w infrastrukturę techniczną oraz wykorzystanie istniejącej infrastruktury społecznej oraz istniejącego transportu publicznego.

W tej sytuacji wywołanie uchwały jest uzasadnione. Inicjatorem wywołania uchwały jest Wójt Gminy Inowrocław.

Przewodniczący Rady Gminy Inowrocław

Krzysztof Kołtuński

mgr inż. Tadeusz Kacprzak

RADCA PRAWNY  
Natalia Paluch-Wierzbicka  
1096

WÓJT

**PROJEKT**  
**UCHWAŁA NR.....**  
**RADY GMINY INOWROCŁAW**  
z dnia.....

**w sprawie nieodpłatnego nabycia nieruchomości położonych w obrębie geodezyjnym nr 2 Inowrocław oz. nr działek 5 i 16.**

Na podstawie art. 18 ust. 2 pkt 9 litera 4 ustawy z dnia 8 marca 1990 r. o samorządzie gminnym (Dz. U. z 2020 r. poz. 713) uchwała się co następuje:

§ 1. Wyrazić zgodę na nieodpłatne nabycie od Gminy Miasto Inowrocław nieruchomości położonych w obrębie geodezyjnym nr 2 Inowrocław oznaczonych w ewidencji gruntów numerami działek:

- 5 o pow. 0,0901 ha, dla której w Sądzie Rejonowym w Inowrocławiu prowadzona jest księga wieczysta KW nr BY11/00055103/6,
- 16 o pow. 0,2306 ha, dla której w Sądzie Rejonowym w Inowrocławiu prowadzona jest księga wieczysta KW nr BY11/00055953/9.

§ 2. Wykonanie uchwały powierza się Wójtowi Gminy Inowrocław.

§ 3. Uchwała wchodzi w życie z dniem podjęcia.

*Przewodniczący*  
*Rady Gminy Inowrocław*

*Krzysztof Koltuński*



1/5

Uzasadnienie  
do uchwały Nr.....  
Rady Gminy Inowrocław  
z dnia .....

Nieruchomości opisane w uchwale wejdą w skład gminnego zasobu nieruchomości Gminy Inowrocław.

Niniejsze działki w ewidencji gruntów zapisane są jako klasoużytek droga. Nabycie przedmiotowych działek na rzecz Gminy Inowrocław, związane jest z realizacją planowanej inwestycji polegającej na *Przebudowie drogi Cieślin-Mimowola*, która w swym fizycznym przebiegu zajmuje również grunty stanowiące własność Gminy Miasto Inowrocław.


Niniejszy projekt uchwały zgodny jest z art. 18 ust. 2 pkt 9 litera a ustawy z dnia 8 marca 1990 r. o samorządzie gminnym (Dz. U. z 2020 r. poz. 713). Zgodnie z tym przepisem rada gminy podejmuje uchwały w sprawach majątkowych gminy, przekraczających zakres zwykłego zarządu, dotyczących zasad nabywania, zbywania i obciążania nieruchomości oraz ich wydzierżawiania lub wynajmowania na czas oznaczony dłuższy niż 3 lata lub na czas nieoznaczony, o ile ustawy szczególne nie stanowią inaczej; uchwała rady gminy jest wymagana również w przypadku, gdy po umowie zawartej na czas oznaczony do 3 lat strony zawierają kolejne umowy, których przedmiotem jest ta sama nieruchomość; do czasu określenia zasad wójt może dokonywać tych czynności wyłącznie za zgodą rady gminy.


Z inicjatywą przygotowania uchwały wystąpił Wójt Gminy Inowrocław.

**Przewodniczący  
Rady Gminy Inowrocław**

**Krzysztof Koltuński**

Sporządziła: Grażyna Szwydowska

WÓJT  
  
mgr inż. Tadeusz Kacprzak

RADCA PRAWNY  
  
Natalia Jankowska-Włoczek  
PE-1085

46

**PROJEKT**  
**UCHWAŁA NR.....**  
**RADY GMINY INOWROCLAW**  
z dnia.....

**w sprawie nieodpłatnego nabycia nieruchomości położonej w obrębie geodezyjnym nr 2 Inowrocław oz. nr działki 4.**

Na podstawie art. 18 ust. 2 pkt 9 litera 4 ustawy z dnia 8 marca 1990 r. o samorządzie gminnym (Dz. U. z 2020 r. poz. 713) uchwała się co następuje:

§ 1. Wyrazić zgodę na nieodpłatne nabycie od Gminy Miasto Inowrocław nieruchomości położonej w obrębie geodezyjnym nr 2 Inowrocław oznaczonej w ewidencji gruntów nr działki 4, o pow. 0,1020 ha, dla której w Sądzie Rejonowym w Inowrocławiu prowadzona jest księga wieczysta KW nr BY11/00048030/1.

§ 2. Wykonanie uchwały powierza się Wójtowi Gminy Inowrocław.



§ 3. Uchwała wchodzi w życie z dniem podjęcia.

*Przewodniczący*  
*Rady Gminy Inowrocław*

*Krzysztof Kołtuński*



RADCA PRZEWODNICZĄCY  
Natalia Paliżewska-Plewska  
60-4085



Uzasadnienie  
do uchwały Nr.....  
Rady Gminy Inowrocław  
z dnia .....

Nieruchomość opisana w uchwale wejdzie w skład gminnego zasobu nieruchomości Gminy Inowrocław.

Niniejsza działka w ewidencji gruntów zapisana jest jako klasoużytek droga. Nabycie przedmiotowej działki na rzecz Gminy Inowrocław, związane jest z realizacją planowanej inwestycji polegającej na *Przebudowie drogi Cieślin-Mimowola*, która w swym fizycznym przebiegu zajmuje również grunty stanowiące własność Gminy Miasto Inowrocław.

Niniejszy projekt uchwały zgodny jest z art. 18 ust. 2 pkt 9 litera a ustawy z dnia 8 marca 1990 r. o samorządzie gminnym (Dz. U. z 2020 r. poz. 713). Zgodnie z tym przepisem rada gminy podejmuje uchwały w sprawach majątkowych gminy, przekraczających zakres zwykłego zarządu, dotyczących zasad nabywania, zbywania i obciążania nieruchomości oraz ich wydzierżawiania lub wynajmowania na czas oznaczony dłuższy niż 3 lata lub na czas nieoznaczony, o ile ustawy szczególne nie stanowią inaczej; uchwała rady gminy jest wymagana również w przypadku, gdy po umowie zawartej na czas oznaczony do 3 lat strony zawierają kolejne umowy, których przedmiotem jest ta sama nieruchomość; do czasu określenia zasad wójt może dokonywać tych czynności wyłącznie za zgodą rady gminy.

Z inicjatywą przygotowania uchwały wystąpił Wójt Gminy Inowrocław.


**Przewodniczący**  
**Rady Gminy Inowrocław**

**Krzysztof Koltuński**

Sporządziła: Grażyna Szwydowska

WÓJT

mgr inż. Tadeusz Kacprzak

 48

Projekt  
**UCHWAŁA NR.....**  
**RADY GMINY INOWROCŁAW**  
z dnia.....

**w sprawie odpłatnego nabycia nieruchomości położonych w obrębie geodezyjnym Karczyn-Wieś oz. nr działek 1/7 i 1/16.**

Na podstawie art. 18 ust. 2 pkt 9 litera a ustawy z dnia 8 marca 1990 r. o samorządzie gminnym (Dz. U. z 2020 r. poz. 713) uchwała się co następuje:

§ 1. Wyrazić zgodę na odpłatne nabycie na rzecz Gminy Inowrocław nieruchomości położonych w obrębie geodezyjnym Karczyn-Wieś oznaczonych w ewidencji gruntów numerami działek:

- 1/7 o pow. 0,2119 ha, dla której w Sądzie Rejonowym w Inowrocławiu prowadzona jest księga wieczysta KW nr BY11/00078696/6,
- 1/16 o pow. 0,0030 ha, dla której w Sądzie Rejonowym w Inowrocławiu prowadzona jest księga wieczysta KW nr BY11/00070211/7.

§ 2. Wykonanie uchwały powierza się Wójtowi Gminy Inowrocław.

§ 3. Uchwała wchodzi w życie z dniem podjęcia.

*Przewodniczący*  
*Rady Gminy Inowrocław*

*Krzysztof Koltuński*



RADCA PRAWNY  
Natalia Valentinowa  
BD-1085

40

Uzasadnienie  
do uchwały Nr.....  
Rady Gminy Inowrocław  
z dnia .....

Nieruchomości opisane w uchwale wejdą w skład gminnego zasobu nieruchomości Gminy Inowrocław. Położone są w obszarze, dla którego obowiązuje miejscowy plan zagospodarowania przestrzennego, zatwierdzony uchwałą Rady Gminy Inowrocław nr IX/69/2011 z dnia 5 września 2011 r. w sprawie zmiany miejscowego planu zagospodarowania przestrzennego Gminy Inowrocław uchwalonego uchwałą Nr XXIII/147/96 Rady Gminy w Inowrocławiu z dnia 19 grudnia 1996 r. w sprawie zmiany miejscowego planu ogólnego zagospodarowania przestrzennego Gminy Inowrocław (Dziennik Urzędowy Województwa Bydgoskiego z dnia 19 lutego 1997 r. Nr 3, poz. 13) dla części obszaru położonego w miejscowości Karczyn Wieś, oznaczonego symbolem 9.12 R1z (Dz. Urz. Woj. Kujawsko-Pomorskiego Nr 213, poz. 1979 z dnia 20 września 2011 r.). Działka oz. nr 1/7 na rysunku ww. miejscowego planu zagospodarowania przestrzennego jest oznaczona symbolami KDW1 i KDW2 o przeznaczeniu na tereny dróg wewnętrznych. Działka oz. nr 1/16 na rysunku ww. miejscowego planu zagospodarowania przestrzennego jest oznaczona symbolem KDW1 o przeznaczeniu na teren drogi wewnętrznej.

Niniejszy projekt uchwały zgodny jest z art. 18 ust. 2 pkt 9 litera a ustawy z dnia 8 marca 1990 r. o samorządzie gminnym (Dz. U. z 2020 r. poz. 713). Zgodnie z tym przepisem rada gminy podejmuje uchwały w sprawach majątkowych gminy, przekraczających zakres zwykłego zarządu, dotyczących zasad nabywania, zbywania i obciążania nieruchomości oraz ich wydzierżawiania lub wynajmowania na czas oznaczony dłuższy niż 3 lata lub na czas nieoznaczony, o ile ustawy szczególne nie stanowią inaczej; uchwała rady gminy jest wymagana również w przypadku, gdy po umowie zawartej na czas oznaczony do 3 lat strony zawierają kolejne umowy, których przedmiotem jest ta sama nieruchomość; do czasu określenia zasad wójt może dokonywać tych czynności wyłącznie za zgodą rady gminy.

Z inicjatywą przygotowania uchwały wystąpił Wójt Gminy Inowrocław.

*Przewodniczący*  
*Rady Gminy Inowrocław*

*Krzysztof Kołtuński*

Sporządziła: Grażyna Szwydowska

WÓJT  
mgr inż. Tadeusz Kacprzak

80



Projekt

**UCHWAŁA Nr .....**  
**RADY GMINY INOWROCŁAW**  
**z dnia ..... 2020 roku**

**w sprawie wyrażenia zgody na zbycie nieruchomości położonych w miejscowości Łąkocin.**

Na podstawie art. 18 ust. 2 pkt 9 litera a ustawy z dnia 8 marca 1990r. o samorządzie gminnym (Dz.U. z 2020 poz. 713) oraz art. 13 ust. 1 ustawy z dnia 21 sierpnia 1997r. o gospodarce nieruchomościami (Dz.U. z 2020r., poz. 65 z późn. zm.<sup>1</sup>) uchwała się, co następuje:

§1. Wyrazić zgodę na zbycie niezabudowanych nieruchomości położonych w miejscowości Łąkocin oznaczonych numerami działek:

- 33/64, o pow. 0,1372 ha,
- 33/65, o pow. 0,1179 ha,
- 33/66, o pow. 0,1071 ha,
- 33/67, o pow. 0,0941 ha,

dla których w Sądzie Rejonowym w Inowrocławiu prowadzona jest księga wieczysta KW nr BY11/00023275/9.

§2. Wykonanie uchwały powierza się Wójtowi Gminy Inowrocław.

§3. Uchwała wchodzi w życie z dniem podjęcia .

*Przewodniczący  
Rady Gminy Inowrocław*

*Krzysztof Koltuński*

<sup>1</sup> Zmiany tekstu jednolitego wymienionej ustawy zostały ogłoszone w Dz. U. z 2020r. poz. 284.



RADCA PRAWNY  
*Natalia Pałkowska-Wierzeńska*  
BE-1088

81

Uzasadnienie  
do uchwały nr .....  
Rady Gminy w Inowrocławiu  
z dnia ..... 2020.

Dla nieruchomości opisanych w projekcie uchwały nie obowiązują miejscowy plan zagospodarowania przestrzennego. Dla przedmiotowych działek zostały wydane decyzje o warunkach zabudowy dla inwestycji polegających na budowie budynków mieszkalnych jednorodzinnych wraz z niezbędnymi urządzeniami budowlanymi.

Zbycie nieruchomości nastąpi zgodnie z ustawą z dnia 21 sierpnia 1997r. o gospodarce nieruchomościami (Dz.U. z 2020r., poz. 65 z późn. zm.).

Niniejszy projekt uchwały jest zgodny z art. 18 ust. 2 pkt 9 litera „a” ustawy z dnia 8 marca 1990r. o samorządzie gminnym (Dz.U. z 2020 poz. 713). Zgodnie z tym przepisem rada gminy podejmuje uchwały w sprawach majątkowych gminy, przekraczających zakres zwykłego zarządu, dotyczących zasad nabywania, zbywania i obciążania nieruchomości oraz ich wydzierżawiania lub wynajmowania na czas oznaczony dłuższy niż 3 lata lub na czas nieoznaczony, o ile ustawy szczególne nie stanowią inaczej; uchwała rady gminy jest wymagana również w przypadku, gdy po umowie zawartej na czas oznaczony do 3 lat strony zawierają kolejne umowy, których przedmiotem jest ta sama nieruchomość; do czasu określenia zasad wójt może dokonywać tych czynności wyłącznie za zgodą rady gminy.

Z inicjatywą przygotowania uchwały wystąpił Wójt Gminy Inowrocław.

*Przewodniczący  
Rady Gminy Inowrocław*

*Krzysztof Kołtuński*

WÓJT  


mgr inż. Tadeusz Kacprzak

Sporządziła : Grażyna Szwydowska

RADCA PRAWNY  
Natalia Palhauska-Wysocka  
BD-1035

82

**Projekt**

**UCHWAŁA NR ...../2020  
RADY GMINY INOWROCLAW  
z dnia ..... 2020 roku**

**w sprawie zbycia nieruchomości położonej w miejscowości Słońsko.**

Na podstawie art. 18 ust. 2 pkt 9 litera a ustawy z dnia 8 marca 1990r. o samorządzie gminnym (Dz.U. z 2020 poz. 713) oraz art. 13 ust. 1 ustawy z dnia 21 sierpnia 1997r. o gospodarce nieruchomościami (Dz.U. z 2020r., poz. 65 z późn. zm.1 ) uchwała się, co następuje:

§ 1. Wyraża się zgodę na zbycie niezabudowanej nieruchomości stanowiącej własność Gminy Inowrocław, położonej w miejscowości Słońsko o pow.0,2539 ha, oznaczonej geodezyjnie jako działka nr 4/5, dla której w Sądzie Rejonowym w Inowrocławiu prowadzona jest księga wieczysta KW nr BY11/00009928/8.

§ 2. Wykonanie uchwały powierza się Wójtowi Gminy Inowrocław.

§ 3. Uchwała wchodzi w życie z dniem podjęcia.

*Przewodniczący  
Rady Gminy Inowrocław*

*Krzysztof Koltuński*

---

<sup>1</sup> Zmiany tekstu jednolitego wymienionej ustawy zostały ogłoszone w Dz. U. z 2020r. poz. 284.



RADCA PRAWNY  
Natalia Walecka  
83

Uzasadnienie  
do uchwały Nr .....2020  
Rady Gminy Inowrocław  
z dnia ..... 2020 roku

Opisana w uchwale nieruchomości znajduje się w obszarze, dla którego obowiązuje miejscowy plan zagospodarowania przestrzennego Gminy Inowrocław. Plan ten został zatwierdzony uchwałą Rady Gminy Inowrocław z dnia 31 marca 2014r. Nr XXXIV/310/2014 w sprawie miejscowego planu zagospodarowania przestrzennego na obszarze Gminy Inowrocław w części miejscowości Słońsko (Dz. Urz. Woj. Kuj. Pom. poz. 1208 z dnia 9 kwietnia 2014r.), w jednostce bilansowej 17MN – jako zabudowa mieszkaniowa jednorodzinna.

Zbycie nieruchomości nastąpi zgodnie z ustawą z dnia 21 sierpnia 1997r. o gospodarce nieruchomościami (Dz.U. z 2020r., poz. 65 z późn. zm.).

Niniejszy projekt uchwały jest zgodny z art. 18 ust. 2 pkt 9 litera a ustawy z dnia 8 marca 1990r. o samorządzie gminnym (Dz.U. z 2020 r. poz. 713). Zgodnie z tym przepisem rada gminy podejmuje uchwały w sprawach majątkowych gminy, przekraczających zakres zwykłego zarządu, dotyczących zasad nabywania, zbywania i obciążania nieruchomości oraz ich wdzierżawiania lub wynajmowania na czas oznaczony dłuższy niż 3 lata lub na czas nieoznaczony, o ile ustawy szczególne nie stanowią inaczej; uchwała rady gminy jest wymagana również w przypadku, gdy po umowie zawartej na czas oznaczony do 3 lat strony zawierają kolejne umowy, których przedmiotem jest ta sama nieruchomość; do czasu określenia zasad wójt może dokonywać tych czynności wyłącznie za zgodą rady gminy.


Z inicjatywą przygotowania uchwały wystąpił Wójt Gminy Inowrocław.

**Przewodniczący  
Rady Gminy Inowrocław**

**Krzysztof Koltuński**

Sporządziła: Grażyna Szwydowska

  
mgr inż. Tadeusz Kacprzak

RADCA PRAWNY  
  
Natalia Ralska  
BD-7083

**Projekt**

**UCHWAŁA Nr .....**  
**RADY GMINY INOWROCŁAW**  
**z dnia ..... 2020 roku**

**w sprawie wyrażenia zgody na zbycie udziału w nieruchomości położonej w obrębie geodezyjnym nr 6 w Inowrocławiu.**

Na podstawie art. 18 ust. 2 pkt 9 litera a ustawy z dnia 8 marca 1990r. o samorządzie gminnym (Dz.U. z 2020 poz. 713) oraz art. 13 ust. 1 ustawy z dnia 21 sierpnia 1997r. o gospodarce nieruchomościami (Dz.U. z 2020r., poz. 65 z późn. zm.<sup>1</sup>) uchwała się, co następuje:

§1. Wyrazić zgodę na zbycie udziału w wysokości 1/12 części w nieruchomości położonej w obrębie geodezyjnym nr 6 w Inowrocławiu oznaczonej numerami działek:

- 29, o pow. 0,0400 ha,
- 30, o pow. 0,0833 ha,
- 158, o pow. 0,0061 ha,

dla których w Sądzie Rejonowym w Inowrocławiu prowadzona jest księga wieczysta KW nr BY11/00047199/6.

§2. Wykonanie uchwały powierza się Wójtowi Gminy Inowrocław.

§3. Uchwała wchodzi w życie z dniem podjęcia.

*Przewodniczący  
Rady Gminy Inowrocław*

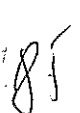
*Krzysztof Kołtuński*

---

<sup>1</sup> Zmiany tekstu jednolitego wymienionej ustawy zostały ogłoszone w Dz. U. z 2020r. poz. 284.



RADCA PR. SĄDOWY  
Natalia Bąkowska-Wierzeńska  
BD-1033



Uzasadnienie  
do uchwały nr .....  
Rady Gminy w Inowrocławiu  
z dnia ..... 2020.

Opisany w uchwale udział w nieruchomości to spadek jaki Gmina Inowrocław nabyła na mocy prawa, na podstawie postanowienia Sądu Rejonowego z dnia 5 marca 2019r. w sprawie o stwierdzenie nabycia spadku o sygn. akt: I Ns 830/18

Działka oz. nr 29 jest zabudowana wielorodzinnym budynkiem mieszkalnym oraz budynkiem gospodarczym, działka oz. nr 30 jest niezabudowana a działka oz. nr 158.

Zbycie nieruchomości nastąpi zgodnie ustawą z dnia 21 sierpnia 1997r. o gospodarce nieruchomościami (Dz.U. z 2020r., poz. 65 z późn. zm.).

Niniejszy projekt uchwały jest zgodny z art. 18 ust. 2 pkt 9 litera „a” ustawy z dnia 8 marca 1990r. o samorządzie gminnym (Dz.U. z 2020 poz. 713). Zgodnie z tym przepisem rada gminy podejmuje uchwały w sprawach majątkowych gminy, przekraczających zakres zwykłego zarządu, dotyczących zasad nabywania, zbywania i obciążania nieruchomości oraz ich wydzierżawiania lub wynajmowania na czas oznaczony dłuższy niż 3 lata lub na czas nieoznaczony, o ile ustawy szczególne nie stanowią inaczej; uchwała rady gminy jest wymagana również w przypadku, gdy po umowie zawartej na czas oznaczony do 3 lat strony zawierają kolejne umowy, których przedmiotem jest ta sama nieruchomość; do czasu określenia zasad wójt może dokonywać tych czynności wyłącznie za zgodą rady gminy.

Z inicjatywą przygotowania uchwały wystąpił Wójt Gminy Inowrocław.

*Przewodniczący  
Rady Gminy Inowrocław*

*Krzysztof Koltuński*

Sporządziła : Grażyna Szwydowska

WÓJT  
mgr inż. Tadeusz Kacprzak

86

Projekt

z dnia 13 maja 2020 r.

Zatwierdzony przez .....

**UCHWAŁA NR .....**  
**RADY GMINY INOWROCŁAW**

z dnia ..... 2020 r.

**w sprawie określenia górnych stawek opłat ponoszonych przez właścicieli nieruchomości za usługi w zakresie odbierania i unieszkodliwiania odpadów komunalnych oraz opróżniania zbiorników bezodpływowych i transportu nieczystości ciekłych na terenie Gminy Inowrocław**

Na podstawie art. 18 ust. 2 pkt 15, art. 40 ust.1 i art.41 ust. 1 ustawy z dnia 8 marca 1990 r. o samorządzie gminnym (Dz. U. z 2020 r. poz. 713), art. 6 ust. 2 i 4 ustawy z dnia 13 września 1996 r. o utrzymaniu czystości i porządku w gminach (Dz. U. z 2019 r. poz. 2010, z późn. zm.)<sup>1)</sup> uchwała się, co następuje:

§ 1. Określa się górne stawki opłat ponoszone przez właścicieli nieruchomości, którzy nie są obowiązani do ponoszenia opłat za gospodarowanie odpadami komunalnymi na rzecz gminy za usługi w zakresie odbierania odpadów komunalnych obowiązujące na terenie Gminy Inowrocław:

1. dla odpadów zbieranych i odbieranych selektywnie:

- 1) za pojemnik 110/120 l - w wysokości 70,00 zł brutto;
- 2) za pojemnik 240 l - w wysokości 85,00 zł brutto
- 3) za pojemnik 1100 l - w wysokości 240,00 zł brutto;
- 4) za kontener o objętości 7 m<sup>3</sup> - w wysokości 950,00 zł brutto;
- 5) za kontener o objętości 10 m<sup>3</sup> - w wysokości 1200,00 zł brutto;
- 6) za worek 120 l - w wysokości 60,00 zł brutto;

2. jeżeli odpady komunalne nie są zbierane i odbierane w sposób selektywny:

- 1) za pojemnik 110/120 l - w wysokości 140,00 zł brutto;
- 2) za pojemnik 240 l - w wysokości 170,00 zł brutto
- 3) za pojemnik 1100 l - w wysokości 480,00 zł brutto;
- 4) za kontener o objętości 7 m<sup>3</sup> - w wysokości 1900,00 zł brutto;
- 5) za kontener o objętości 10 m<sup>3</sup> - w wysokości 2400,00 zł brutto;
- 6) za worek 120 l - w wysokości 120,00 zł brutto.

3. W przypadku pojemników lub kontenerów o innej objętości, stawkę należy obliczyć jako iloczyn proporcji ich objętości do kontenera o objętości 10 m<sup>3</sup> i kwoty opłaty za ten kontener.

4. W przypadku worków o innej objętości, stawkę należy obliczyć jako iloczyn proporcji ich objętości do 120 litrów i kwoty opłaty za worek 120 l.

§ 2. Ustala się górne stawki opłat ponoszone przez właścicieli nieruchomości za usługi w zakresie opróżniania zbiorników bezodpływowych i transport nieczystości ciekłych obowiązujące na terenie Gminy Inowrocław - za wywóz 1 m<sup>3</sup> nieczystości ciekłych - w wysokości 30,00 zł brutto;

<sup>1)</sup>Zmiany tekstu jednolitego wymienionej ustawy zostały ogłoszone w Dz. U. z 2019 r. poz. 1579, poz 2020 oraz z 2020 r. poz. 150 i poz. 284

§ 3. Traci moc uchwała Nr XXI/156/2012 Rady Gminy Inowrocław z dnia 22 października 2012 r. w sprawie określenia górnych stawek opłat ponoszonych przez właścicieli nieruchomości za usługi w zakresie odbierania i unieszkodliwiania odpadów komunalnych oraz opróżniania zbiorników bezodpływowych i transportu nieczystości ciekłych obowiązujących na terenie gminy Inowrocław (Dz. Urz. Woj. Kujawsko-Pomorskiego z 2012 poz. 2397)

§ 4. Wykonanie uchwały powierza się Wójtowi Gminy Inowrocław.

§ 5. Uchwała wchodzi w życie po upływie 14 dni od dnia jej ogłoszenia w Dzienniku Urzędowym Województwa Kujawsko-Pomorskiego.

Przewodniczący Rady  
Gminy Inowrocław

**Krzysztof Koltuński**

RADCA PRZEMYŚLANY

*Natalia Falkowska-Wierzeńska*  
RD-1083





### Uzasadnienie

Zgodnie z art. 6 ust. 2 i 4 ustawy z dnia 13 września 1996 r. o utrzymaniu czystości i porządku w gminach (Dz. U. z 2019 r., poz. 2010, ze zm.) Rada gminy określa, w drodze uchwały, górne stawki opłat ponoszonych przez właścicieli nieruchomości za usługi świadczone na rzecz właścicieli nieruchomości, którzy pozbywają się z terenu nieruchomości nieczystości ciekłych, oraz właścicieli nieruchomości, którzy nie są obowiązani do ponoszenia opłat za gospodarowanie odpadami komunalnymi na rzecz gminy.

W związku z uchynieniem uchwały Nr XXXIII/292/2014 Rady Gminy Inowrocław z dnia 17 lutego 2014 r. w sprawie postanowienia o odbieraniu odpadów komunalnych od właścicieli nieruchomości, na których nie zamieszkują mieszkańcy, a powstają odpady, należało uaktualnić kwoty i zweryfikować stawki tych opłat uwzględniając ogólnokrajowe tendencje wzrostu cen.

Wobec powyższych podjęcie przedmiotowej uchwały jest zasadne.

Przewodniczący Rady  
Gminy Inowrocław

**Krzysztof Koltuński**

WOJIT

*mgr inż. Tadeusz Kacprzak*

RADCA PRAWNY

*Natalia Falkowska*  
BD-1/20

80

Projekt

z dnia 13 maja 2020 r.

Zatwierdzony przez .....

**UCHWAŁA NR .....  
RADY GMINY INOWROCŁAW**

z dnia ..... 2020 r.

**w sprawie zwolnienia w części z opłaty za gospodarowanie odpadami komunalnymi właścicieli nieruchomości zabudowanych budynkami mieszkalnymi jednorodzinnymi kompostujących bioodpady stanowiące odpady komunalne w kompostowniku przydomowym, proporcjonalnie do zmniejszenia kosztów gospodarowania odpadami komunalnymi z gospodarstw domowych na terenie Gminy Inowrocław.**

Na podstawie art. 18 ust. 2 pkt 15, art. 40 ust.1 i art.41 ust. 1 ustawy z dnia 8 marca 1990 r. o samorządzie gminnym (Dz. U. z 2020 r. poz. 713), art. 6k ust. 4a ustawy z dnia 13 września 1996 r. o utrzymaniu czystości i porządku w gminach (Dz. U. z 2019 r. poz. 2010, z późn. zm.)<sup>1)</sup> uchwała się, co następuje:

§ 1. Zwalnia się w części z opłaty za gospodarowanie odpadami komunalnymi właścicieli nieruchomości zabudowanych budynkami mieszkalnymi jednorodzinnymi kompostujących bioodpady stanowiące odpady komunalne w kompostowniku przydomowym, proporcjonalnie do zmniejszenia kosztów gospodarowania odpadami komunalnymi z gospodarstw domowych.


§ 2. Zwolnienie, o którym mowa w § 1 wynosi 1 zł od mieszkańca w stosunku do stawki ustalonej w odrębnej uchwale Rady Gminy Inowrocław w sprawie wyboru metody ustalenia opłaty za gospodarowanie odpadami komunalnymi oraz stawki takiej opłaty.

§ 3. Wykonanie uchwały powierza się Wójtowi Gminy Inowrocław.

§ 4. Uchwała podlega publikacji w Dz. Urz. Woj. Kujawsko-Pomorskiego i wchodzi w życie z dniem 01 lipca 2020 r.

Przewodniczący Rady  
Gminy Inowrocław

**Krzysztof Kołtuński**



RADA GMINY  
Marta Kołtuńska-Witarska  
BD-1035

<sup>1)</sup>Zmiany tekstu jednolitego wymienionej ustawy zostały ogłoszone w Dz. U. z 2019 r. poz. 1579, poz 2020 oraz z 2020 r. poz. 150 i poz. 284



### Uzasadnienie

Zgodnie z art. 6k ust. 4a ustawy z dnia 13 września 1996 r. o utrzymaniu czystości i porządku w gminach (Dz. U. z 2019 r., poz. 2010, ze zm.) Rada gminy, w drodze uchwały, zwalnia w części z opłaty za gospodarowanie odpadami komunalnymi właścicieli nieruchomości zabudowanych budynkami mieszkalnymi jednorodzinnymi kompostujących bioodpady stanowiące odpady komunalne w kompostowniku przydomowym, proporcjonalnie do zmniejszenia kosztów gospodarowania odpadami komunalnymi z gospodarstw domowych.


Uwzględniając dotychczas odbierane ilości tej frakcji odpadów, z wyliczeń wynika, iż w przypadku posiadania kompostownika oraz kompostowania w nim bioodpadów stanowiących odpady komunalne przy budynkach mieszkalnych jednorodzinnych zmniejszenie kosztów gospodarowania bioodpadów wynosi 1,00 zł od osoby.


Zwolnienie obowiązywać będzie po złożeniu deklaracji zawierającej oświadczenie dotyczące posiadania kompostownika przydomowego i kompostowania w nim bioodpadów stanowiących odpady komunalne.

Wobec powyższych podjęcie przedmiotowej uchwały jest zasadne.

Przewodniczący Rady  
Gminy Inowrocław

**Krzysztof Koltuński**

  
WÓJT  
mgr inż. Tadeusz Kacprzak

  
RADCA PRAWNY  
Natalia Palko, Ks. Wierzbicka  
5D-1093

Projekt

z dnia 13 maja 2020 r.

Zatwierdzony przez .....

**UCHWAŁA NR .....**  
**RADY GMINY INOWROCŁAW**

z dnia ..... 2020 r.

**w sprawie ustalenia wzoru deklaracji o wysokości opłaty za gospodarowanie odpadami komunalnymi składanej przez właścicieli nieruchomości zamieszkałych oraz warunków i trybu składania deklaracji za pomocą środków komunikacji elektronicznej.**

Na podstawie art. 18 ust. 2 pkt 15, art. 40 ust.1 i art. 41 ust. 1 ustawy z dnia 8 marca 1990 r. o samorządzie gminnym (Dz. U. z 2020 r. poz. 713) i art. 6n ust. 1 pkt 1 i pkt 2 ustawy z dnia 13 września 1996 r. o utrzymaniu czystości i porządku w gminach (Dz. U. z 2019 r. poz. 2010 z późn. zm.)<sup>1)</sup>, uchwala się co następuje:

§ 1. Określa się wzór formularza deklaracji o wysokości opłaty za gospodarowanie odpadami komunalnymi składanej przez właścicieli nieruchomości zamieszkałych, stanowiący załącznik do niniejszej uchwały.

§ 2. Określa się warunki i tryb składania deklaracji za pomocą środków komunikacji elektronicznej:

1. format elektroniczny deklaracji określony jest w formacie danych ODS, PDF, XLS, XLSX. Pliki pod nazwami: „Deklaracja mieszkańcy” zamieszczono na stronach:

- <http://gminainowroclaw.eu> w zakładce: Mieszkaniec - Gospodarka odpadami - deklaracje;

- <https://gm-inowroclaw.rbip.mojregion.info> w zakładce: Ochrona Środowiska - Gospodarka odpadami - deklaracje. Układ informacji określono w załączniku do niniejszej uchwały. Powiązania między formatem elektronicznym oraz układem informacji stanowią odpowiednie formuły formularza deklaracji;

2. deklaracje są przesyłane z wykorzystaniem Elektronicznej Platformy Usług Administracji Publicznej, zwanej dalej e-PUAP: /9020epuchb/skrytka, za pomocą protokołu komunikacyjnego sieci WWW (HTTP) szyfrowanego przy użyciu protokołu szyfrującego sieci WWW (SSL);

3. deklaracje należy opatrzyć kwalifikowanym podpisem elektronicznym w rozumieniu rozporządzenia Parlamentu Europejskiego i Rady (UE) Nr 910/2014 z dnia 23 lipca 2014 r. w sprawie identyfikacji elektronicznej i usług zaufania w odniesieniu do transakcji elektronicznych na rynku wewnętrznym oraz uchylającym dyrektywę 1999/93/WE lub podpisem potwierdzonym profilem zaufanym ePUAP w rozumieniu przepisów ustawy z dnia 17 lutego 2005 r. o informatyzacji działalności podmiotów realizujących zadania publiczne (Dz. U. z 2020 r. poz. 346, z późn. zm.)<sup>2)</sup>.

§ 3. Deklaracja o której mowa w § 1 może być wniesiona w formie papierowej lub elektronicznej przy zachowaniu następujących warunków:

1. formularz deklaracji o wysokości opłaty za gospodarowanie odpadami jest zgodny z wymaganym formatem udostępnionym na stronach internetowych Urzędu Gminy Inowrocław, wskazanych w § 2 ust. 1 uchwały;

2. złożenie deklaracji za pomocą środków komunikacji elektronicznej następuje poprzez wypełnienie, przesłanie i podpisanie formularza zgodnie z § 2 ust. 2 i 3 uchwały.

§ 4. Wykonanie uchwały powierza się Wójtowi Gminy Inowrocław.

<sup>1)</sup>Zmiany tekstu jednolitego wymienionej ustawy zostały ogłoszone w Dz. U. z 2019 r. poz. 1579, poz 2020 oraz z 2020 r. poz. 150 i poz. 284

<sup>2)</sup>Zmiany tekstu jednolitego wymienionej ustawy zostały ogłoszone w Dz. U. z 2019 r. poz. 2294 oraz z 2020 r. poz. 568 i poz. 695

§ 5. Traci moc Uchwała VII/74/2019 Rady Gminy Inowrocław z dnia 30 maja 2019 r. w sprawie ustalenia wzoru deklaracji o wysokości opłaty za gospodarowanie odpadami komunalnymi składanej przez właścicieli nieruchomości zamieszkałych i niezamieszkałych oraz warunków i trybu składania deklaracji za pomocą środków komunikacji elektronicznych.

§ 6. Uchwała podlega publikacji w Dz. Urz. Woj. Kujawsko-Pomorskiego i wchodzi w życie z dniem 01 lipca 2020 r.

Przewodniczący Rady Gminy  
Inowrocław

**Krzysztof Koltuński**

RADCA PRAWNY  
Natalia Koltuńska  
8D-1083

PROSZĘ O WYPEŁNIENIE DEKLARACJI KOMPUTEROWO LUB RĘCZNIE DUŻYMI, DRUKOWANYMI LITERAMI.  
NALEŻY WYPEŁNIENIĆ ŻÓLTE POLA DEKLARACJI I POLA WYBORU

Załącznik do Uchwały Nr .....  
Rady Gminy Inowrocław z dnia .....

1. NIP/PESEL
--------------

2. Data złożenia deklaracji (DD-MM-RRRR)
--

Podstawa prawna:	Ustawa z dnia 13 września 1996 r. o utrzymaniu czystości i porządku w gminach (Dz. U. z 2019 r. poz. 2010, ze zm.)
Składający:	Właściciel nieruchomości, na której zamieszkują mieszkańcy w rozumieniu ustawy o utrzymaniu czystości i porządku w gminach
Termin składania:	W przypadku zmiany danych będących podstawą ustalenia wysokości należnej opłaty za gospodarowanie odpadami komunalnymi lub określonej w deklaracji ilości odpadów komunalnych powstających na danej nieruchomości, właściciel nieruchomości jest obowiązany złożyć nową deklarację w terminie do 10 dnia miesiąca następującego po miesiącu, w którym nastąpiła zmiana.

#### A. MIEJSCE SKŁADANIA DEKLARACJI

3. Miejsce i adres siedziby organu, do którego należy złożyć deklarację: Urząd Gminy Inowrocław, ul. Królowej Jadwigi 43, 88-100 Inowrocław
--

#### B. OBOWIĄZEK ZŁOŻENIA DEKLARACJI

Obowiązek złożenia wynika z art. 6m ustawy	<input type="checkbox"/> zmiana ilości osób
4. Cel złożenia deklaracji (zaznaczyć właściwy kwadrat)	<input type="checkbox"/> urodzenie / zgon
<input type="checkbox"/> pierwsza deklaracja      przyczyna zmiany deklaracji	<input type="checkbox"/> zmiana miejsca zamieszkania
<input type="checkbox"/> zmiana deklaracji	<input type="checkbox"/> kompostowanie bioodpadów
	<input type="checkbox"/> inne, jakie? _____
data obowiązywania od _____ - _____	

#### C. PODMIOT ZOBOWIĄZANY DO ZŁOŻENIA DEKLARACJI

5. Rodzaj podmiotu (zaznaczyć właściwy kwadrat)		
<input type="checkbox"/> właściciel nieruchomości	<input type="checkbox"/> współwłaściciel	<input type="checkbox"/> najemca/dzierżawca
<input type="checkbox"/> użytkownik wieczysty	<input type="checkbox"/> zarządca nieruchomości wspólnej	<input type="checkbox"/> inny

#### D. DANE IDENTYFIKACYJNE

##### D.1. Osoba fizyczna

6. Nazwisko	7. Imię	8. Nazwisko rodowe
9. Data urodzenia (dzień-miesiąc-rok)	10. Nr telefonu	11. Adres e-mail

##### D.2. Współwłaściciel

12. Nazwisko	13. Imię	14. Nazwisko rodowe
15. Data urodzenia (dzień-miesiąc-rok)	16. Nr telefonu	17. PESEL

##### D.3. W przypadku zarządców

18. Nazwisko/a i Imię/ona współników/Nazwa pełna	19. Nazwa skrócona	
	20. Nr KRS	21. Nr NIP
22. Nr telefonu	23. Adres e-mail	
24. Osoby upoważniona do reprezentowania <sup>2</sup>		
_____ podstawa umocowania _____		
_____ podstawa umocowania _____		
Sposób reprezentacji <sup>3</sup> _____		

<sup>1</sup> W zabudowie wielorodzinnej deklarację składa zarządca lub inny podmiot władający nieruchomością.

<sup>2</sup> Wpisać imię i nazwisko, adres zam., nr telefonu oraz nr dowodu osob. osoby upoważnionej oraz podstawę umocowania tj. pełnomocnictwo, KRS itd.

<sup>3</sup> Należy wpisać czy pełnomocnicy mogą działać samodzielnie, czy też posiadają pełnomocnictwo łączne.

D.4. Dane nieruchomości – na której powstają odpady komunalne <sup>4</sup>		
25. Miejscowość-Ulica	26. Nr domu	27. Nr lokalu
28. Kod pocztowy 88 -	29. Poczta	

D.5. Adres do korespondencji – jeśli jest inny, niż adres nieruchomości z D.4.			
30. Kraj	31. Miejscowość	32. Ulica	
33. Kod pocztowy -	34. Poczta	35. Nr domu	36. Nr lokalu

Oświadczam, iż odpady z nieruchomości będą zbierane w sposób selektywny, w tym:<sup>5</sup>

bioodpady będą wystawiane w brązowym pojemniku

<sup>6)</sup> nieruchomość zabudowana budynkiem mieszkalnym jednorodzinnym posiada kompostownik przydomowy i bioodpady stanowiące odpady komunalne będą w nim kompostowane

<b>E. OPŁATA ZA GOSPODAROWANIE ODPADAMI KOMUNALNYMI</b>	
Stawka opłaty określona w Uchwale Rady Gminy Inowrocław w sprawie wyboru metody ustalania opłaty za gospodarowanie odpadami komunalnymi oraz ustalania wysokości tej opłaty <sup>7</sup>	37. <span style="float: right;">z/osobę</span>
Liczba osób zamieszkujących nieruchomość wskazaną w części D.4.	38.
Miesięczna kwota opłaty (37 należy pomnożyć przez liczbę osób wskazaną w poz. 38) <sup>8</sup>	39. <span style="float: right;">z/miesiąc</span>

F. ZAŁĄCZNIKI (należy wymienić rodzaj)

G. OŚWIADCZENIA I PODPISY OSÓB SKŁADAJĄCYCH DEKLARACJĘ

40. Data	41. Podpis osoby 1	42. Podpis osoby 2 (jeśli dot.)

**POUCZENIE**

W przypadku nie wpłacenia w określonym terminie kwoty opłaty z poz. 39 lub wpłacenia jej w niepełnej wysokości, niniejsza deklaracja stanowi podstawę do wystawienia tytułu wykonawczego, zgodnie z przepisami ustawy z 17 czerwca 1966 r. o postępowaniu egzekucyjnym w administracji (Dz. U. z 2019 poz. 1438 z późn. zm.).

Zgodnie z art. 6m ust. 2 ustawy z 13 września 1996 r. o utrzymaniu czystości i porządku w gminach właściciel nieruchomości, w przypadku zmiany danych będących podstawą ustalenia wysokości należnej opłaty za gospodarowanie odpadami komunalnymi lub określonej w deklaracji ilości odpadów komunalnych powstających na danej nieruchomości, właściciel nieruchomości jest obowiązany złożyć nową deklarację w terminie do 10 dnia miesiąca następującego po miesiącu, w którym nastąpiła zmiana.

Opłatę za gospodarowanie odpadami komunalnymi w zmienionej wysokości uiszcza się za miesiąc, w którym nastąpiła zmiana.

Adnotacje urzędowe

<sup>4</sup> Dla każdej nieruchomości należy złożyć odrębną deklarację.

<sup>5</sup> Sposób zbierania odpadów będzie podlegał bieżącej kontroli. W przypadku nie wywiązywania się z obowiązku selektywnego zbierania odpadów komunalnych właściwy organ w drodze decyzji naliczy opłatę za odprowadzanie odpadów zmieszanych wraz z zaległymi odsetkami.

<sup>6</sup> Dotyczy wyłącznie nieruchomości zabudowanych budynkami mieszkalnymi jednorodzinnymi.

<sup>7</sup> W przypadku posiadania kompostownika przydomowego i kompostowania w nim bioodpadów należy zastosować zwolnienie wynikające z uchwały Rady Gminy w sprawie zwolnienia w części z opłaty za gospodarowanie odpadami komunalnymi właścicieli nieruchomości zabudowanych budynkami mieszkalnymi jednorodzinnymi kompostujących bioodpady stanowiące odpady komunalne w kompostowniku przydomowym, proporcjonalnie do zmniejszenia kosztów gospodarowania odpadami komunalnymi z gospodarstw domowych na terenie Gm. Inowrocław.

<sup>8</sup> Opłatę z poz. 39 należy wpłacać w terminie do 10 dnia każdego miesiąca na indywidualny numer konta, za pośrednictwem terminatu lub gotówką w kasie Urzędu Gminy Inowrocław.

### Klauzula RODO

Na podstawie art. 13 ust. 1 i 2 Rozporządzenia Parlamentu Europejskiego i Rady (UE) 2016/679 z dnia 27 kwietnia 2016 r. (Dz.U.UE.L.2016.119.1) w sprawie ochrony osób fizycznych w związku z przetwarzaniem danych osobowych i w sprawie swobodnego przepływu takich danych oraz uchylenia dyrektywy 95/46/WE, dalej RODO informuję:

- 1) Administratorem Państwa danych osobowych jest Gmina Inowrocław, z/s przy ul. Kr. Jadwigi 43, 88-100 Inowrocław, tel. 52-355-58-10;
  - 2) Dane kontaktowe inspektora ochrony danych: Krzysztof Kielbasa, e-mail: krzysztof.kielbasa@cbi24.pl;
  - 3) Celem przetwarzania danych osobowych jest realizacja obowiązków prawnych ciążyących na Administratorze Danych z zakresu gospodarki odpadami komunalnymi, na podstawie Ustawy o utrzymaniu czystości i porządku w gminach, w zakresie jaki jest niezbędny do realizacji tych celów;
  - 4) Pani/Pana dane będą przetwarzane w celu prowadzenia nadzoru nad systemem gospodarki odpadami komunalnymi, polegającym na odbieraniu odpadów komunalnych od właścicieli nieruchomości zlokalizowanych na terenie Gminy Inowrocław, co wiąże się m.in. ze złożeniem deklaracji o wysokości opłaty za gospodarowanie odpadami komunalnymi – na podstawie art. 6 ust. 1 lit. c i e RODO, w związku z art. 6m ust. 1a i 1b ustawy z dnia 13 września 1996 r. o utrzymaniu czystości i porządku w gminach;
  - 5) Pani/Pana dane osobowe będą ujawniane podmiotom i osobom upoważnionym na podstawie przepisów prawa, operatorowi pocztowemu lub kurierowi, w celu przekazywania korespondencji papierowej oraz operatorowi odbierającemu odpady komunalne;
  - 6) Pani/Pana dane osobowe będą przechowywane przez okres 5 lat zgodnie z postanowieniami Załącznika nr 3 do Rozporządzenia Prezesa Rady Ministrów z dnia 18 stycznia 2011r. w sprawie instrukcji kancelaryjnej, jednolitych rzeczowych wykazów akt oraz instrukcji w sprawie organizacji i zakresu działania archiwów zakładowych. Ze względu na inne, szczególne przepisy prawa okres ten może ulec wydłużeniu;
  - 7) Przysługuje Pani/Panu prawo dostępu do treści swoich danych oraz prawo ich sprostowania, usunięcia lub ograniczenia przetwarzania, prawo wniesienia sprzeciwu wobec przetwarzania;
  - 8) Przysługuje Pani/Panu prawo wniesienia skargi do organu nadzorczego właściwego ds. ochrony danych osobowych, jeśli uzna Pani/Pan, iż przepisy RODO zostały naruszone;
  - 9) Podanie przez Panią/Pana danych osobowych jest wymogiem ustawowym, wynikającym z art. 6m ust. 1a i 1b ustawy z dnia 13 września 1996 r. o utrzymaniu czystości i porządku w gminach;
  - 10) Pani/Pana dane osobowe nie będą wykorzystywane do zautomatyzowanego podejmowania decyzji ani profilowania, o którym mowa w art. 22 RODO;
  - 11) Pani/Pana adres poczty elektronicznej lub numer telefonu, może zostać wykorzystany do kontaktu w służbowych celach informacyjnych lub wyjaśniających.
- Oświadczam, że zostałam(-em) poinformowana(-y), że administratorem moich danych osobowych jest Gmina Inowrocław z siedzibą przy ul. Królowej Jadwigi 43, 88-100 Inowrocław oraz o prawie dostępu do treści moich danych, ich poprawiania i uzupełniania. Zapoznałam(-em) się z klauzulą informacyjną dot. przetwarzania danych osobowych (przetwarzanie w związku z ustawą z dnia 13 września 1996 r. o utrzymaniu czystości i porządku w gminach).
- Moje dane zostały podane dobrowolnie.
- Wyrażam zgodę na wykorzystywanie podanego numeru tel. w celach windykacyjnych

.....  
*data i czytelny podpis*

.....  
RADCA PRAWNY  
Natalia Łalik - Wierzejska  
ID-1003

Pb



### Uzasadnienie


Zgodnie z art. 9 ust. 1 ustawy z dnia 19 lipca 2019 r. o zmianie ustawy o utrzymaniu czystości i porządku w gminach oraz niektórych innych ustaw (Dz. U. z 2019 r., poz. 1579, ze zm.) Rada Gminy jest obowiązana dostosować uchwały wydane przed dniem wejścia w życie przedmiotowej ustawy na podstawie przepisów ustawy z dnia 13 września 1996 r. o utrzymaniu czystości i porządku w gminach (Dz. U. z 2019 r., poz. 2010, ze zm.) w terminie 12 miesięcy od dnia wejścia w życie ustawy zmieniającej.


Ponadto zmiana wzoru deklaracji wynika z nowelizacji ustawy obligującej aby formularz deklaracji zawierał informacje dotyczące ewentualnego posiadania kompostownika przydomowego i kompostowania w nim bioodpadów stanowiących odpady komunalne.

Wobec tego podjęcie przedmiotowej uchwały jest zasadne.

Przewodniczący Rady  
Gminy Inowrocław

**Krzysztof Koltuński**

  
WOJIT  
mgr inż. Tadeusz Kacprzak

  
RADCA PEŁNOMOCNY  
Natalia  
ID-1000

**Projekt**

z dnia 6 maja 2020 r.

Zatwierdzony przez .....

**UCHWAŁA NR .....  
RADY GMINY INOWROCŁAW**

z dnia ..... 2020 r.

**w sprawie określenia terminu, częstotliwości i trybu uiszczania opłat za gospodarowanie odpadami komunalnymi przez właścicieli nieruchomości na terenie Gminy Inowrocław.**

Na podstawie art. 18 ust. 2 pkt 15, art. 40 ust.1 i art.41 ust. 1 ustawy z dnia 8 marca 1990 r. o samorządzie gminnym (Dz. U. z 2020 r. poz. 713), art. 61 ust. 1 ustawy z dnia 13 września 1996 r. o utrzymaniu czystości i porządku w gminach (Dz. U. z 2019 r. poz. 2010, z późn. zm.)<sup>1)</sup> w związku z art. 9 ust. 1 ustawy z dnia 19 lipca 2019 r. o zmianie ustawy o utrzymaniu czystości i porządku w gminach oraz niektórych innych ustaw (Dz. U. z 2019 r., poz. 1579, z późn. zm.)<sup>2)</sup> uchwała się, co następuje:

**§ 1.** Opłata za gospodarowanie odpadami komunalnymi wnoszona jest przez właścicieli nieruchomości miesięcznie, w terminie do 10 dnia miesiąca, którego obowiązek ponoszenia opłaty dotyczy.

**§ 2.** Wysokość stawki opłaty, o której mowa w § 1, określa odrębna uchwała.

**§ 3. 1.** Opłatę, o której mowa w § 1, należy uiszczać na rachunek bankowy Gminy Inowrocław dla obsługi płatności masowych albo w kasie Urzędu Gminy Inowrocław - za pośrednictwem terminalu płatniczego lub gotówką.

2. Płatnicy otrzymują pisemnie indywidualny numer rachunku bankowego.

**§ 4.** Wykonanie uchwały powierza się Wójtowi Gminy Inowrocław.

**§ 5.** Traci moc Uchwała Nr XVI/140/2016 Rady Gminy Inowrocław z dnia 16 maja 2016 r. w sprawie określenia terminu, częstotliwości i trybu uiszczania opłat za gospodarowanie odpadami komunalnymi przez właścicieli nieruchomości na terenie Gminy Inowrocław (Dz. Urz. Woj. Kujawsko-Pomorskiego z 2016 r. poz. 1705, z późn. zm.)<sup>3)</sup>.

**§ 6.** Uchwała podlega publikacji w Dz. Urz. Woj. Kujawsko-Pomorskiego i wchodzi w życie po upływie 14 dni od dnia ogłoszenia.

Przewodniczący Rady  
Gminy Inowrocław

**Krzysztof Koltuński**

<sup>1)</sup>Zmiany tekstu jednolitego wymienionej ustawy zostały ogłoszone w Dz. U. z 2019 r. poz. 1579, poz. 2020 oraz z 2020 r. poz. 150 i poz. 284

<sup>2)</sup>Zmiany tekstu jednolitego wymienionej ustawy zostały ogłoszone w Dz. U. z 2020 r. poz. 568 i poz. 695.

<sup>3)</sup>Zmiana uchwały została ogłoszona w Dz. Urz. Woj. kuj.-pom z 2018r., poz. 5132

### Uzasadnienie

Zgodnie z art. 9 ust. 1 ustawy z dnia 19 lipca 2019 r. o zmianie ustawy o utrzymaniu czystości i porządku w gminach oraz niektórych innych ustaw (Dz. U. z 2019 r., poz. 1579, ze zm.) Rada Gminy jest obowiązana dostosować uchwały wydane przed dniem wejścia w życie przedmiotowej ustawy na podstawie przepisów ustawy z dnia 13 września 1996 r. o utrzymaniu czystości i porządku w gminach (Dz. U. z 2019 r., poz. 2010, ze zm.) w terminie 12 miesięcy od dnia wejścia w życie ustawy zmieniającej.

Wobec powyższych podjęcie przedmiotowej uchwały jest zasadne.

Przewodniczący Rady  
Gminy Inowrocław

**Krzysztof Koltuński**

WÓJT  
mgr inż. Tadeusz Kicprzak

RADCA PRAWNY  
Natalia Falkowska-Wieczorek  
00-450

pp

**UCHWAŁA NR .....**  
**RADY GMINY INOWROCLAW**  
z dnia .....

**w sprawie zawarcia porozumienia międzygminnego dotyczącego współdziałania Gmin wchodzących w skład aglomeracji Inowrocław przy realizacji zadania polegającego na aktualizacji wyznaczenia obszaru oraz granic aglomeracji Inowrocław.**

Na podstawie art. 10 ust. 1, art. 18 ust. 2 pkt 12 oraz art. 74 ust. 1 ustawy z dnia 8 marca 1990 r. o samorządzie gminnym (t.j. Dz. U. z 2020 r., poz. 713) w związku z art. 87 ust. 1-3 oraz art. 92 ustawy z dnia 20 lipca 2017 r. Prawo wodne (t.j. Dz. U. z 2020 r., poz. 310 ze zm.) uchwała się, co następuje:

§ 1. 1. Rada Gminy Inowrocław wyraża wolę zawarcia porozumienia międzygminnego pomiędzy Gminą Miasto Inowrocław a Gminą Inowrocław – gminami tworzącymi wspólnie aglomerację Inowrocław, wyznaczoną w związku z realizacją Krajowego Programu Oczyszczania Ścieków Komunalnych, na podstawie uchwały nr V/113/15 Sejmiku Województwa Kujawsko-Pomorskiego z dnia 30 marca 2015 r. w sprawie wyznaczenia aglomeracji Inowrocław (Dz. Urz. Woj. Kujawsko – Pomorskiego z 2015 r. poz. 1261).

2. Przedmiotem porozumienia międzygminnego będzie współdziałanie Gmin wymienionych w ust. 1 przy realizacji zadania wynikającego z art. 92 ustawy z dnia 20 lipca 2017 r. Prawo wodne polegającego na wyznaczeniu i aktualizacji obszaru i granic aglomeracji Inowrocław.

§ 2. 1. Szczegółowe warunki realizacji zadania, o którym mowa w § 1 ust. 2, określi porozumienie zawarte przez Prezydenta Miasta Inowrocławia i Wójta Gminy Inowrocław.

2. Porozumienie, o którym mowa w ust. 1, podlega publikacji w Dzienniku Urzędowym Województwa Kujawsko-Pomorskiego

§ 3. Wykonanie uchwały powierza się Wójtowi Gminy Inowrocławia.

§ 4. Uchwała wchodzi w życie z dniem podjęcia.

Przewodniczący Rady Gminy Inowrocław

Krzysztof Kołtuński



RADA GMINY  
Natalia Tulińska-Wojcik  
100  
100-1080

## Uzasadnienie

W związku z realizacją Krajowego Programu Oczyszczania Ścieków Komunalnych, będącego dokumentem strategicznym mającym na celu wdrażanie dyrektywy 91/271/EWG dotyczącej oczyszczania ścieków komunalnych została wyznaczona uchwałą Nr V/113/15 Sejmiku Województwa Kujawsko-Pomorskiego z dnia 30 marca 2015 r. w sprawie wyznaczenia aglomeracji Inowrocław została wyznaczona aglomeracja Inowrocław. Obszar aglomeracji stanowią: miasto Inowrocław oraz miejscowości z obszaru Gminy Inowrocław: Cieślin (w części), Gnojno (w części), Kłopot (w części), Jacewo (w części), Sójkowo, Komaszycy (w części), Marulewy (w części), Jaksice (w części), Strzemkowo, Sławęcinek (w części), Sławęciny (w części), Kruśliwiec, Trzaski (w części),

W celu realizacji obowiązków ustawowych nałożonych na gminy wchodzące w skład aglomeracji Inowrocław, wynikających z ustawy z dnia 20 lipca 2017 r. Prawo wodne, w szczególności zadań związanych z aktualizacją obszaru i granic aglomeracji, niezbędne jest zawarcie stosownego porozumienia.

Podstawą jego zawarcia będą uchwały podjęte przez organy stanowiące obu zainteresowanych gmin.

WÓJT

mgr inż. Tadeusz Kacprzak

RADCA PRACOWNIA

Natalia Sidorczyk  
BEZ  
101

Projekt

z dnia 14 maja 2020 r.

Zatwierdzony przez .....

**UCHWAŁA NR .....  
RADY GMINY INOWROCŁAW**

z dnia ..... 2020 r.

**zmieniająca uchwałę w sprawie określenia przystanków komunikacyjnych, których właścicielem lub zarządzającym jest Gmina Inowrocław, udostępnionych dla operatorów i przewoźników oraz warunków i zasad korzystania z tych obiektów.**

Na podstawie art. 18 ust. 2 pkt 15, art. 40 ust. 1, art. 41 ust. 1 ustawy z dnia 8 marca 1990 r. o samorządzie gminnym (Dz. U. z 2020 r. poz. 713) oraz art. 15 ust. 2 ustawy z dnia 16 grudnia 2010 r. o publicznym transporcie zbiorowym (Dz. U. z 2019 r. poz. 2475<sup>1)</sup>) uchwała się, co następuje:

§ 1. W uchwale nr XII/85/2015 Rady Gminy Inowrocław z dnia 27 listopada 2015 r. zmieniającej uchwałę w sprawie określenia przystanków komunikacyjnych, których właścicielem lub zarządzającym jest Gmina Inowrocław, udostępnionych dla operatorów i przewoźników oraz warunków i zasad korzystania z tych obiektów (Dz. Urz. Woj. Kujawsko-Pomorskiego z 2015 r. poz. 4210) zmienia się załącznik nr 1 pn. „Załącznik nr 2: Wykaz przystanków, których zarządzającym lub właścicielem jest Gmina Inowrocław, zlokalizowanych w pasie drogowym dróg powiatowych”, który otrzymuje brzmienie jak w załączniku do niniejszej uchwały.

§ 2. Wykonanie uchwały powierza się Wójtowi Gminy.

§ 3. Uchwała wchodzi w życie po upływie 14 dni od dnia ogłoszenia w Dzienniku Urzędowym Województwa Kujawsko-Pomorskiego.

Przewodniczący Rady Gminy  
Inowrocław

**Krzysztof Kołtuński**

<sup>1)</sup> Zmiany tekstu jednolitego wymienionej ustawy zostały ogłoszone w Dz. U. z 2019 r. poz. 2493 oraz z 2020 r. poz. 400 i poz. 462.

Załącznik do uchwały Nr .....

Rady Gminy Inowrocław

z dnia.....2020 r.

**"ZAŁĄCZNIK NR 2: WYKAZ PRZYSTANKÓW, KTÓRYCH ZARZĄDZAJĄCYM LUB WŁAŚCIELEM JEST GMINA INOWROCŁAW, ZLOKALIZOWANYCH WPASIE DROGOWYM DRÓG POWIATOWYCH"**

**Wykaz lokalizacji przystanków autobusowych  
Powiat inowrocławski  
Gmina Inowrocław**

Wykaz przystanków na drodze 2033C Cierpice – Rojewo – Inowrocław						
L.p.	Kod miejscowości wg rejestru terytorialnego	Nazwa przystanku (nazwa miejscowości, dokładna lokalizacja)	Nr przystanku	Lokalizacja przystanku		nazwa gminy
				wg kilometrażu drogi		
				lewy	prawy	
1.	0086177	Orłowo nr 15	P-23	25 + 952		Inowrocław
2.	0086177	Orłowo - skrzyżowanie z drogą gminną	P-26		26 + 059	Inowrocław
3.	0086177	Orłowo nr 44	P-28		27 + 143	Inowrocław
4.	0086177	Orłowo nr 43	P-25	27 + 202		Inowrocław
5.	0086177	Orłowo nr 82	P-27	28 + 018		Inowrocław
6.	0086177	Orłowo nr 82	P-30		28 + 063	Inowrocław
7.	0086013	Kłopot nr 22	P-29	29 + 740		Inowrocław
8.	0086013	Kłopot nr 20	P-32		29 + 760	Inowrocław
Wykaz przystanków na drodze 2507C Jaksice – Tuczo – Rybitwy						
L.p.	Kod miejscowości wg rejestru terytorialnego	Nazwa przystanku (nazwa miejscowości, dokładna lokalizacja)	Nr przystanku	Lokalizacja przystanku		nazwa gminy
				wg kilometrażu drogi		
				lewy	prawy	
1.	0085976	Jaksice ul. Szkołna nr 4	P-02		0 + 105	Inowrocław
Wykaz przystanków na drodze 2509C Jaksice – Wielowieś						
L.p.	Kod miejscowości wg rejestru terytorialnego	Nazwa przystanku (nazwa miejscowości, dokładna lokalizacja)	Nr przystanku	Lokalizacja przystanku		nazwa gminy
				wg kilometrażu drogi		
				lewy	prawy	
1.	0085976	Jaksice - skrzyżowanie z drogą gminną	P-02		1 + 051	Inowrocław
2.	0085976	Jaksice -	P-01	1 +		Inowrocław

103

		skrzyżowanie z drogą gminna		107		
3.	0086190	Pławin - skrzyżowanie z drogą nr 2510C	P-03	2 + 315		Inowrocław
4.	0086190	Pławin - skrzyżowanie z drogą nr 2510C	P-04		2 + 347	Inowrocław
5.	0086190	Pławin „Szkoła”	P-05	3 + 578		Inowrocław

**Wykaz przystanków na drodze  
2510C Helenowo – Cieślin**

L.p.	Kod miejscowości wg rejestru terytorialnego	Nazwa przystanku (nazwa miejscowości, dokładna lokalizacja)	Nr przystanku	Lokalizacja przystanku		
				wg kilometrażu drogi		nazwa gminy
				lewy	prawy	
1.	0086303	Turlejewo nr 7	P-01	0 + 767		Inowrocław
2.	0086303	Turlejewo nr 7	P-02		0 + 803	Inowrocław
3.	0086214	Radłówek nr 13	P-04		3 + 929	Inowrocław
4.	0086214	Radłówek nr 13	P-03	3 + 959		Inowrocław
5.	0086266	Sójkowo	P-05	5 + 917		Inowrocław
6.	0086266	Sójkowo	P-06		5 + 947	Inowrocław

**Wykaz przystanków na drodze  
2511C Sójkowo – Sławęcinek**

L.p.	Kod miejscowości wg rejestru terytorialnego	Nazwa przystanku (nazwa miejscowości, dokładna lokalizacja)	Nr przystanku	Lokalizacja przystanku		
				wg kilometrażu drogi		nazwa gminy
				lewy	prawy	
1.	0086243	Sławęcinek nr 25	P-02		2 + 751	Inowrocław
2.	0086243	Sławęcinek nr 25	P-01	2 + 817		Inowrocław
3.	0086243	skrzyżowanie z DK 25	P-04		3 + 599	Inowrocław
4.	0086243	skrzyżowanie z DK 25	P-03	3 + 636		Inowrocław

**Wykaz przystanków na drodze  
2514C Liszkowo - Jaksice**

L.p.	Kod miejscowości wg rejestru terytorialnego	Nazwa przystanku (nazwa miejscowości, dokładna lokalizacja)	Nr przystanku	Lokalizacja przystanku		
				wg kilometrażu drogi		nazwa gminy
				lewy	prawy	
1.	0085976	Wybranowo – skrzyżowanie z drogą nr 2515C	P-05	2 + 655		Inowrocław
2.	0085976	Jaksice nr 39	P-07	3 + 248		Inowrocław
3.	0085976	Jaksice nr 40	P-08		3 + 289	Inowrocław

104



**Wykaz przystanków na drodze  
2516C Jaksice - Orłowo**

L.p.	Kod miejscowości wg rejestru terytorialnego	Nazwa przystanku (nazwa miejscowości, dokładna lokalizacja)	Nr przystanku	Lokalizacja przystanku		
				wg kilometrażu drogi		nazwa gminy
				lewy	prawy	
1.	0085976	Jaksice nr 12	P-01	0 + 301		Inowrocław
2.	0085976	Jaksice nr 12	P-02		0 + 334	Inowrocław
3.	0086160	Oporówek nr 29	P-04		1 + 012	Inowrocław
4.	0086160	Oporówek nr 30	P-03	1 + 040		Inowrocław
5.	0086160	Oporówek nr 2	P-06		1 + 489	Inowrocław
6.	0086160	Oporówek nr 2	P-05	1 + 528		Inowrocław
7.	0086160	Oporówek „Figura”	P-08		2 + 067	Inowrocław
8.	0086160	Oporówek nr 20	P-07	2 + 144		Inowrocław
9.	0085901	Czyste „Figura”	P-09	3 + 276		Inowrocław
10.	0085901	Czyste - skrzyżowanie z drogą gminną	P-10		3 + 348	Inowrocław
11.	0085901	Czyste nr 13	P-11	4 + 144		Inowrocław
12.	0085901	Czyste nr 13	P-12		4 + 088	Inowrocław

**Wykaz przystanków na drodze  
2518C Czyste – Inowrocław**

L.p.	Kod miejscowości wg rejestru terytorialnego	Nazwa przystanku (nazwa miejscowości, dokładna lokalizacja)	Nr przystanku	Lokalizacja przystanku		
				wg kilometrażu drogi		nazwa gminy
				lewy	prawy	
1.	0085930	Gnojno nr 15	P-01	0 + 782		Inowrocław
2.	0085930	Gnojno nr 15	P-02		0 + 816	Inowrocław
3.	0085930	Gnojno nr 15	P-03	1 + 171		Inowrocław
4.	0085930	Gnojno nr 15	P-04		1 + 208	Inowrocław
5.	0085930	Gnojno - skrzyżowanie z drogą nr 2517C	P-06		1 + 874	Inowrocław
6.	0085930	Gnojno - skrzyżowanie z drogą nr 2517C	P-05	1 + 874		Inowrocław
7.	0085930	Gnojno „Sklep”	P-08		2 + 611	Inowrocław
8.	0085930	Gnojno „Sklep”	P-07	2 + 650		Inowrocław
9.	0085930	Gnojno nr 31	P-10		3 + 638	Inowrocław
10.	0085930	Gnojno nr 31	P-09	3 + 692		Inowrocław

**Wykaz przystanków na drodze  
2524C Orłowo – Łatkowo**

L.p.	Kod miejscowości wg rejestru terytorialnego	Nazwa przystanku (nazwa miejscowości, dokładna lokalizacja)	Nr przystanku	Lokalizacja przystanku		
				wg kilometrażu drogi		nazwa gminy
				lewy	prawy	
1.	0086071	Łatkowo nr 30	P-01	1 + 688		Inowrocław
2.	0086071	Łatkowo nr 30	P-02		1 + 695	Inowrocław

105

3.	0086071	Latkowo nr 10	P-04		2 + 210	Inowrocław
4.	0086071	Latkowo nr 11	P-03	2 + 244		Inowrocław

**Wykaz przystanków na drodze  
2536C Szadłowice – Parchanie**

L.p.	Kod miejscowości wg rejestru terytorialnego	Nazwa przystanku (nazwa miejscowości, dokładna lokalizacja)	Nr przystanku	Lokalizacja przystanku		nazwa gminy
				wg kilometrażu drogi		
				lewy	prawy	
1.	0085580	Szadłowice nr 59	P-02		2 + 280	Inowrocław
2.	0085580	Szadłowice nr 59	P-01	2 + 317		Inowrocław
3.	0086250	Słońsko nr 67	P-04		3 + 256	Inowrocław
4.	0086250	Słońsko nr 67	P-03	3 + 285		Inowrocław
5.	0086250	Słońsko nr 58a	P-06		4 + 301	Inowrocław
6.	0086250	Słońsko „Szkoła”	P-05	4 + 338		Inowrocław
7.	0086250	Słońsko nr 2	P-08		5 + 133	Inowrocław
8.	0086250	Słońsko nr 2	P-07	5 + 176		Inowrocław
9.	0086250	Słońsko nr 16a	P-10		5 + 977	Inowrocław
10.	0086250	Słońsko nr 16a	P-09	6 + 008		Inowrocław

**Wykaz przystanków na drodze  
2538C Balin – Słońsko**

L.p.	Kod miejscowości wg rejestru terytorialnego	Nazwa przystanku (nazwa miejscowości, dokładna lokalizacja)	Nr przystanku	Lokalizacja przystanku		nazwa gminy
				wg kilometrażu drogi		
				lewy	prawy	
1.	0085841	Balin nr 16	P-01	1 + 875		Inowrocław
2.	0085841	Balin nr 16	P-02		1 + 906	Inowrocław
3.	0085841	Balin nr 16	P-03	2 + 777		Inowrocław
4.	0085841	Balin nr 34	P-04		2 + 825	Inowrocław
5.	0086250	Słońsko nr 36	P-06		3 + 415	Inowrocław
6.	0086250	Słońsko nr 36	P-05	3 + 443		Inowrocław

**Wykaz przystanków na drodze  
2539C Słońsko - Olszewice**

L.p.	Kod miejscowości wg rejestru terytorialnego	Nazwa przystanku (nazwa miejscowości, dokładna lokalizacja)	Nr przystanku	Lokalizacja przystanku		nazwa gminy
				wg kilometrażu drogi		
				lewy	prawy	
1.	0086154	Olszewice nr 13	P-02		1 + 665	Inowrocław
2.	0086154	Olszewice nr 13	P-03	1 + 697		Inowrocław

**Wykaz przystanków na drodze  
2540C Olszewice – Turzany**

L.p.	Kod miejscowości wg rejestru terytorialnego	Nazwa przystanku (nazwa miejscowości, dokładna lokalizacja)	Nr przystanku	Lokalizacja przystanku		nazwa gminy
				wg kilometrażu drogi		
				lewy	prawy	
1.	0086310	Turzany nr 38	P-01	0 + 494		Inowrocław

**Wykaz przystanków na drodze**

106

**2541C Balczewo – Dziennice**

L.p.	Kod miejscowości wg rejestru terytorialnego	Nazwa przystanku (nazwa miejscowości, dokładna lokalizacja)	Nr przystanku	Lokalizacja przystanku		nazwa gminy
				wg kilometrażu drogi		
				lewy	prawy	
1.	0085835	Balczewo nr 6	P-01	0 + 720		Inowrocław
2.	0085835	Balczewo nr 6	P-02		0 + 750	Inowrocław
3.	0085835	Balczewo	P-03	1 + 095		Inowrocław
4.	0085835	Balczewo	P-04		1 + 132	Inowrocław
5.	0086020	Komaszyce nr 38	P-05	2 + 169		Inowrocław
6.	0086020	Komaszyce nr 38	P-06		2 + 207	Inowrocław
7.	0085924	Dziennice nr 9	P-08		3 + 059	Inowrocław
8.	0085924	Dziennice nr 9	P-07	3 + 128		Inowrocław
9.	0085924	Dziennice nr 12	P-09	3 + 510		Inowrocław
10.	0085924	Dziennice nr 12	P-10		3 + 574	Inowrocław

**Wykaz przystanków na drodze  
2545C Inowrocław – Jacewo – Ośniszczewko**

L.p.	Kod miejscowości wg rejestru terytorialnego	Nazwa przystanku (nazwa miejscowości, dokładna lokalizacja)	Nr przystanku	Lokalizacja przystanku		nazwa gminy
				wg kilometrażu drogi		
				lewy	prawy	
1.	0085960	Jacewo nr 19	P-01	2 + 378		Inowrocław
2.	0085960	Jacewo obwodnica	P-02		2 + 556	Inowrocław
3.	0085960	Jacewo nr 57	P-04		3 + 040	Inowrocław
4.	0085960	Jacewo nr 90	P-03	3 + 248		Inowrocław
5.	0085960	Dalkowo nr 39	P-05	3 + 585		Inowrocław
6.	0085960	Dalkowo nr 39	P-06		3 + 716	Inowrocław
7.	0085960	Dalkowo nr 1	P-08		4 + 124	Inowrocław
8.	0085960	Dalkowo nr 1	P-07	4 + 187		Inowrocław
9.	0086310	Turzany nr 40	P-09	5 + 097		Inowrocław
10.	0086310	Turzany nr 40	P-10		5 + 139	Inowrocław
11.	0086125	Marcinkowo nr 40a	P-11	6 + 422		Inowrocław
12.	0086125	Marcinkowo nr 54	P-12		6 + 522	Inowrocław
13.	0086125	Marcinkowo nr 33	P-13	7 + 331		Inowrocław
14.	0086125	Marcinkowo nr 16a	P-14		7 + 411	Inowrocław

**Wykaz przystanków na drodze  
2555C Kościelec – Batkowo**

L.p.	Kod miejscowości wg rejestru terytorialnego	Nazwa przystanku (nazwa miejscowości, dokładna lokalizacja)	Nr przystanku	Lokalizacja przystanku		nazwa gminy
				wg kilometrażu drogi		
				lewy	prawy	
1.	0085858	Batkowo nr 36c	P-08		3 + 810	Inowrocław
2.	0085858	Batkowo nr 36b	P-07	3 + 858		Inowrocław
3.	0085858	Batkowo nr 9	P-09	4 + 490		Inowrocław
4.	0085858	Batkowo nr 9	P-10		4 + 521	Inowrocław

**Wykaz przystanków na drodze  
2556C Piotrkowice – Krusza Podlotowa**

L.p.	Kod miejscowości wg rejestru terytorialnego	Nazwa przystanku (nazwa miejscowości, dokładna lokalizacja)	Nr przystanku	Lokalizacja przystanku		
				wg kilometrażu drogi		nazwa gminy
				lewy	prawy	
1.	0086183	Piotrkowice - skrzyżowanie z drogą gminną	P-02		0 + 821	Inowrocław
2.	0086183	Piotrkowice - skrzyżowanie z drogą gminną	P-01	0 + 853		Inowrocław
3.	0086332	Żalinowo „Szkoła”	P-04		1 + 689	Inowrocław
4.	0086332	Żalinowo „Szkoła”	P-03	1 + 726		Inowrocław
5.	0086332	Żalinowo nr 1	P-06		2 + 244	Inowrocław
6.	0086332	Żalinowo nr 1	P-05	2 + 275		Inowrocław
7.	0086042	Krusza Podlotowa nr 30	P-07	3 + 203		Inowrocław
8.	0086042	Krusza Podlotowa nr 30	P-08		3 + 330	Inowrocław
9.	0086059	Krusza Zamkowa nr 4	P-09	4 + 443		Inowrocław
10.	0086059	Krusza Zamkowa nr 4	P-10		4 + 473	Inowrocław

**Wykaz przystanków na drodze  
2558C Janikowo – Tupadły**

L.p.	Kod miejscowości wg rejestru terytorialnego	Nazwa przystanku (nazwa miejscowości, dokładna lokalizacja)	Nr przystanku	Lokalizacja przystanku		
				wg kilometrażu drogi		nazwa gminy
				lewy	prawy	
1.	0086059	Krusza Zamkowa - skrzyżowanie z drogą nr 2556C	P-15	9 + 030		Inowrocław
2.	0086059	Krusza Zamkowa - skrzyżowanie z drogą nr 2556C	P-18		9 + 285	Inowrocław
3.	0086059	Krusza Zamkowa nr 11	P-17	9 + 422		Inowrocław
4.	0086059	Krusza Zamkowa nr 10	P-20		9 + 561	Inowrocław
5.	0086059	Krusza Zamkowa nr 4	P-19	10 + 258		Inowrocław
6.	0086059	Krusza Zamkowa nr 5	P-22		10 + 292	Inowrocław
7.	0086059	Krusza Zamkowa nr 1	P-21	10 + 626		Inowrocław
8.	0086059	Krusza Zamkowa nr 1	P-24		10 + 661	Inowrocław
9.	0086295	Tupadły nr 47a	P-26		11 + 241	Inowrocław
10.	0086295	Tupadły nr 47a	P-23	11 + 279		Inowrocław

**Wykaz przystanków na drodze  
2567C Inowrocław – Sikorowo – Dulsk**

L.p.	Kod miejscowości wg rejestru terytorialnego	Nazwa przystanku (nazwa miejscowości, dokładna lokalizacja)	Nr przystanku	Lokalizacja przystanku		
				wg kilometrażu drogi		nazwa gminy
				lewy	prawy	
1.	0086220	Sikorowo nr 17a	P-02		2 + 335	Inowrocław
2.	0086220	Sikorowo „AGROMET-GOPŁO”	P-01	3 + 753		Inowrocław

Wykaz przystanków na drodze

*[Signature]*  
108

2568C Sikorowo – Kruszwica						
L.p.	Kod miejscowości wg rejestru terytorialnego	Nazwa przystanku (nazwa miejscowości, dokładna lokalizacja)	Nr przystanku	Lokalizacja przystanku		
				wg kilometrażu drogi		nazwa gminy
				lewy	prawy	
1.	0086094	Łojewo nr 43	P-02		1 + 852	Inowrocław
2.	0086094	Łojewo nr 61	P-01	3 + 753		Inowrocław
Wykaz przystanków na drodze 2569C Szarlej – Karczyn – Dulsk – droga nr 252						
L.p.	Kod miejscowości wg rejestru terytorialnego	Nazwa przystanku (nazwa miejscowości, dokładna lokalizacja)	Nr przystanku	Lokalizacja przystanku		
				wg kilometrażu drogi		nazwa gminy
				lewy	prawy	
1.	0086326	Witowy nr 6	P-04		6 + 181	Inowrocław
2.	0086326	Witowy nr 6	P-03	6 + 277		Inowrocław
Wykaz przystanków na drodze 2593C Inowrocław – Markowice						
L.p.	Kod miejscowości wg rejestru terytorialnego	Nazwa przystanku (nazwa miejscowości, dokładna lokalizacja)	Nr przystanku	Lokalizacja przystanku		
				wg kilometrażu drogi		nazwa gminy
				lewy	prawy	
1.	0086295	Tupały nr 74	P-02		6 + 123	Inowrocław
2.	0086295	Tupały nr 55	P-01	6 + 868		
3.	0086295	Krusza Duchowna nr 10	P-03		7 + 342	
4.	0086295	Krusza Duchowna nr 16	P-04	7 + 463		Inowrocław

WOJCI

mgr Inż. Tadeusz Kacprzak

8  
10P

### Uzasadnienie

Zmiana uchwały nr XII/85/2015 Rady Gminy Inowrocław z dnia 27 listopada 2015 r. zmieniającej uchwałę w sprawie określenia przystanków komunikacyjnych, których właścicielem lub zarządzającym jest Gmina Inowrocław, udostępnionych dla operatorów i przewoźników oraz warunków i zasad korzystania z tych obiektów (Dz. Urz. Woj. Kujawsko-Pomorskiego z 2012 r. poz. 3377) jest spowodowana koniecznością aktualizacji wykazu przystanków, których właścicielem lub zarządzającym jest Gmina Inowrocław, związaną w głównej mierze z zakończenia budowy obwodnicy miasta Inowrocławia oraz wynikającą z powyższego zmianą kategorii części dróg zlokalizowanych na terenie Gminy Inowrocław.

Przewodniczący Rady Gminy Inowrocław

**Krzysztof Kołtuński**

WOJT

*mgr inż. Tadeusz Kacprzek*

RADCA

*Natalia Palusz*  
5D-1089

MO