
XXIV S E S J A

RADY GMINY INOWROCŁAW

23 listopada 2020 r. godz. 13:00

Inowrocław, 19 listopada 2020 r.

OR. 0002.24.2020

ZAWIADOMIENIE
dotyczące posiedzeń Komisji Rady Gminy Inowrocław

Komisja Budżetu i Rozwoju Gospodarczego Gminy

Posiedzenie komisji odbędzie się w Urzędzie Gminy
Inowrocław - w sali narad /parter/,
23 listopada 2020 r. o godz. 12:00

Temat posiedzenia: *Opiniowanie materiałów na sesję.*

Komisja Oświaty, Kultury, Ochrony Zdrowia, Pomocy Społecznej i Sportu

Posiedzenie komisji odbędzie się w Urzędzie Gminy
Inowrocław - w sali narad /parter/,
23 listopada 2020 r. o godz. 12:00

Temat posiedzenia: *Opiniowanie materiałów na sesję.*

Przewodniczący
Rady Gminy Inowrocław
Krzysztof Koftuński

Inowrocław, 19 listopada 2020 r.

OR.0002.24.2020

Mieszkańcy Gminy Inowrocław

BIULETYN INFORMACJI PUBLICZNEJ

Na podstawie art. 20 ust. 3 ustawy z dnia 8 marca 1990 r. o samorządzie gminnym /Dz. U. z 2020 r. poz. 713 z późn. zm.) zwołuję XXIV SESJĘ RADY GMINY INOWROCŁAW na dzień 23 listopada 2020 r. o godz. 13:00. Obrady sesji odbędą się w budynku Urzędu Gminy Inowrocław ul. Królowej Jadwigi 43 w sali narad.

Porządek obrad :

- I. Otwarcie obrad sesji;
- II. Stwierdzenie quorum;
- III. Przyjęcie wniosków do porządku obrad sesji;
- IV. Projekt uchwały w sprawie wyrażenia zgody na zawarcie przez Gminę Inowrocław i Powiat Inowrocławski Porozumienia w sprawie zasad współfinansowania zadań organizatora publicznego transportu zbiorowego o charakterze użyteczności publicznej w powiatowych przewozach pasażerskich realizowanych przez Powiat Inowrocławski.
 - wystąpienie Inspektora ds. dróg i komunikacji,
 - opinia Komisji Budżetu i Rozwoju Gospodarczego Gminy,
 - dyskusja,
 - podjęcie uchwały;
- V. Projekt uchwały zmieniający uchwałę w sprawie uchwalenia budżetu Gminy Inowrocław na rok 2020.
 - wystąpienie Skarbnika Gminy,
 - opinia Komisji Budżetu i Rozwoju Gospodarczego Gminy,
 - dyskusja,
 - podjęcie uchwały;
- VI. Projekt uchwały zmieniający uchwałę w sprawie uchwalenia Wieloletniej Prognozy Finansowej Gminy Inowrocław na lata 2020-2028.
 - wystąpienie Skarbnika Gminy,
 - opinia Komisji Budżetu i Rozwoju Gospodarczego Gminy,
 - dyskusja,
 - podjęcie uchwały;
- VII. Projekt uchwały w sprawie ustalenia stawek podatku od środków transportowych na 2021 r.
 - wystąpienie Skarbnika Gminy,
 - opinia Komisji Budżetu i Rozwoju Gospodarczego Gminy,
 - dyskusja,
 - podjęcie uchwały;
- VIII. Projekt uchwały w sprawie uchylenia Uchwały nr XXIII/220/2020 Rady Gminy Inowrocław z dnia 26 października 2020 r. w sprawie wprowadzenia zwolnień od podatku od nieruchomości na 2021 r.
 - wystąpienie Skarbnika Gminy,
 - opinia Komisji Budżetu i Rozwoju Gospodarczego Gminy,
 - dyskusja,

- *podjęcie uchwały;*

IX. Projekt uchwały w sprawie rozstrzygnięcia o sposobie rozpatrzenia uwagi do projektu miejscowego planu zagospodarowania przestrzennego dla inwestycji liniowej przebiegającej przez obręb: Góra, Łojewo, Sikorowo, Tupadły, Krusza Zamkowa i Krusza Podlotowa w gminie Inowrocław.

- *wystąpienie Podinspektora ds. planowania i zagospodarowania przestrzennego,*

- *opinia Komisji Budżetu i Rozwoju Gospodarczego Gminy,*

- *dyskusja,*

- *podjęcie uchwały;*

X. Projekt uchwały w sprawie rozstrzygnięcia o sposobie rozpatrzenia uwagi do projektu miejscowego planu zagospodarowania przestrzennego dla inwestycji liniowej przebiegającej przez obręb: Góra, Łojewo, Sikorowo, Tupadły, Krusza Zamkowa i Krusza Podlotowa w gminie Inowrocław.

- *wystąpienie Podinspektora ds. planowania i zagospodarowania przestrzennego,*

- *opinia Komisji Budżetu i Rozwoju Gospodarczego Gminy,*

- *dyskusja,*

- *podjęcie uchwały;*

XI. Projekt uchwały w sprawie rozstrzygnięcia o sposobie rozpatrzenia uwagi do projektu miejscowego planu zagospodarowania przestrzennego dla inwestycji liniowej przebiegającej przez obręb: Góra, Łojewo, Sikorowo, Tupadły, Krusza Zamkowa i Krusza Podlotowa w gminie Inowrocław.

- *wystąpienie Podinspektora ds. planowania i zagospodarowania przestrzennego,*

- *opinia Komisji Budżetu i Rozwoju Gospodarczego Gminy,*

- *dyskusja,*

- *podjęcie uchwały;*

XII. Projekt uchwały w sprawie rozstrzygnięcia o sposobie rozpatrzenia uwagi do projektu miejscowego planu zagospodarowania przestrzennego dla inwestycji liniowej przebiegającej przez obręb: Góra, Łojewo, Sikorowo, Tupadły, Krusza Zamkowa i Krusza Podlotowa w gminie Inowrocław.

- *wystąpienie Podinspektora ds. planowania i zagospodarowania przestrzennego,*

- *opinia Komisji Budżetu i Rozwoju Gospodarczego Gminy,*

- *dyskusja,*

- *podjęcie uchwały;*

XIII. Projekt uchwały w sprawie miejscowego planu zagospodarowania przestrzennego dla inwestycji liniowej przebiegającej przez obręb: Góra, Łojewo, Sikorowo, Tupadły, Krusza Zamkowa i Krusza Podlotowa w gminie Inowrocław.

- *wystąpienie Podinspektora ds. planowania i zagospodarowania przestrzennego,*

- *opinia Komisji Budżetu i Rozwoju Gospodarczego Gminy,*

- *dyskusja,*

- *podjęcie uchwały;*

XIV. Projekt uchwały w sprawie miejscowego planu zagospodarowania przestrzennego na obszarze Gminy Inowrocław w części miejscowości Orłowo.

- *wystąpienie Podinspektora ds. planowania i zagospodarowania przestrzennego,*

- *opinia Komisji Budżetu i Rozwoju Gospodarczego Gminy,*

- *dyskusja,*

- *podjęcie uchwały;*

XV. Projekt uchwały w sprawie miejscowego planu zagospodarowania przestrzennego dla terenu położonego w części miejscowości Cieślin, gmina Inowrocław.

- *wystąpienie Podinspektora ds. planowania i zagospodarowania przestrzennego,*

- *opinia Komisji Budżetu i Rozwoju Gospodarczego Gminy,*

- *dyskusja,*

- *podjęcie uchwały;*

XVI. Projekt uchwały uchylającej uchwałę w sprawie przystąpienia do sporządzenia

miejscowego planu zagospodarowania przestrzennego na obszarze Gminy Inowrocław w części obrębu geodezyjnego Tupadły.

- wystąpienie *Podinspektora ds. planowania i zagospodarowania przestrzennego*,
- *opinia Komisji Budżetu i Rozwoju Gospodarczego Gminy*,
- *dyskusja*,
- *podjęcie uchwały*;

XVII. Projekt uchwały w sprawie uchwalenia Programu współpracy Gminy Inowrocław z organizacjami pozarządowymi oraz podmiotami wymienionymi w art. 3 ust. 3 ustawy z dnia 24 kwietnia 2003 r. o działalności pożytku publicznego i o wolontariacie na 2021 rok.

- *wystąpienie Sekretarza Gminy*,
- *opinia Komisji Budżetu i Rozwoju Gospodarczego Gminy*,
- *opinia Komisji Oświaty, Kultury, Ochrony Zdrowia, Pomocy Społecznej i Sportu*,
- *dyskusja*,
- *podjęcie uchwały*;

XVIII. Zamknięcie obrad sesji.

Przewodniczący
Rady Gminy Inowrocław
Krzysztof Kołtuński

Szanowni Państwo,

z uwagi na zaistniałą sytuację epidemiologiczną, związaną z pandemią koronawirusa (wywołującego COVID-19) w trosce o bezpieczeństwo zachęcam do śledzenia przebiegu sesji za pośrednictwem transmisji on-line w Biuletynie Informacji Publicznej Gminy Inowrocław pod linkiem:

<http://hdsystem.pl/fms/video/index.php?streamName=inowrocugsesja>

UCHWAŁA Nr _____
RADY GMINY INOWROCŁAW
z dnia _____ r.

w sprawie wyrażenia zgody na zawarcie przez Gminę Inowrocław i Powiat Inowrocławski Porozumienia w sprawie zasad współfinansowania zadań organizatora publicznego transportu zbiorowego o charakterze użyteczności publicznej w powiatowych przewozach pasażerskich realizowanych przez Powiat Inowrocławski.

Na podstawie art. 10 ust. 2 ustawy z dnia 8 marca 1990 r. o samorządzie gminnym (Dz. U. 2020 r. poz. 713 z późn. zm.¹) oraz art. 220 ust. 1 i 2 ustawy z dnia 27 sierpnia 2009 r. o finansach publicznych (Dz. U. z 2019 r., poz. 869 z późn. zm.²) uchwala się, co następuje:

§ 1. 1. Wyraża się zgodę na zawarcie przez Gminę Inowrocław i Powiat Inowrocławski Porozumienia w sprawie zasad współfinansowania zadań organizatora publicznego transportu zbiorowego o charakterze użyteczności publicznej w powiatowych przewozach pasażerskich realizowanych przez Powiat Inowrocławski, w brzmieniu określonym w załączniku do uchwały.

2. Porozumienie, o którym mowa w ust. 1, reguluje w szczególności kwestie współpracy Gminy Inowrocław i Powiatu Inowrocławskiego w zakresie współfinansowania przez Gminę Inowrocław zadań organizatora publicznego transportu zbiorowego o charakterze użyteczności publicznej w powiatowych przewozach pasażerskich realizowanych przez Powiat Inowrocławski.

§ 2. Gmina Inowrocław zapewni własny wkład finansowy w wysokości 3.402,00 zł, który przekazany zostanie Powiatowi Inowrocławskiemu w formie dotacji celowej, z przeznaczeniem dofinansowania realizacji zadania o którym mowa w ust. 1.

§ 3. Wykonanie uchwały powierza się Wójtowi Gminy Inowrocław.

§ 4. Uchwała wchodzi w życie z dniem podjęcia.

*Przewodniczący
Rady Gminy Inowrocław*

Krzysztof Koltuński

¹ Zmiany tekstu jednolitego wymienionej ustawy zostały ogłoszone w Dz. U. z 2020 r. poz. 1378.

² Zmiany tekstu jednolitego wymienionej ustawy zostały ogłoszone w Dz. U. z 2019 r. poz. 1622, poz. 1649 i poz. 2020 oraz z 2020 r. poz. 284, poz. 374, poz. 568, poz. 695 i poz. 1175.

Uzasadnienie
do Uchwały Nr _____
Rady Gminy Inowrocław
z dnia _____ r.


W związku z uruchomieniem przez Powiat Inowrocławski od dnia 1 listopada 2020 r. powiatowych przewozów pasażerskich, w ramach których skomunikowana zostanie część miejscowości zlokalizowanych na terenie Gminy Inowrocław, Starosta Inowrocławski zwrócił się do Wójty Gminy Inowrocław z prośbą o sfinalizowanie prowadzonych wcześniej rozmów na temat współfinansowania przez Gminę Inowrocław uruchomionych linii komunikacyjnych oraz podpisanie porozumienia w sprawie zasad współfinansowania zadań organizatora publicznego transportu zbiorowego o charakterze użyteczności publicznej w powiatowych przewozach pasażerskich realizowanych przez Powiat Inowrocławski.

Porozumienie zakłada współfinansowanie przez Gminę Inowrocław, w formie dotacji celowej, funkcjonowania linii komunikacyjnej F, obsługującej trasę Inowrocław – Jacewo – Marulewy – Komasyce – Trzaski – Jaronty – Dulsk – Pławinek – Lakocin – Góra – Sikorowo – Łojewo – Szarlej – Inowrocław. Z wyliczeń organizatora publicznego transportu zbiorowego w powiatowych przewozach pasażerskich wynika, iż koszt funkcjonowania linii komunikacyjnej F w okresie od 01.11.2020 do 31.12.2020 r. wyniesie 3.402.00 zł

Z uwagi na ważny interes społeczny wynikający z faktu, iż w większości trasa linii komunikacyjnej F przebiega przez teren Gminy Inowrocław, podjęcie przedmiotowej jest zasadne.

Przewodniczący
Rady Gminy Inowrocław

Krzysztof Kołtuński

WOJTA

mgr inż. Tadeusz Kacprzak

SADZIAK

2

POROZUMIENIE

w sprawie zasad współfinansowania zadań organizatora publicznego transportu zbiorowego o charakterze użyteczności publicznej w powiatowych przewozach pasażerskich realizowanych przez Powiat Inowrocławski

zawarte w dniu 2020 r. w Inowrocławiu pomiędzy:

Powiatem Inowrocławskim z siedzibą przy alei Ratuszowej 38, 88-100 Inowrocław, NIP: 556-26-87-660, REGON: 092350719, reprezentowanym przez Zarząd Powiatu Inowrocławskiego, w którego imieniu działają:

.....

.....

przy kontrasygnacie Skarbnika Powiatu – Beaty Zimon-Plaskoty, zwanym dalej „**Powiatem**”,

a

Gminą Inowrocław z siedzibą, NIP:, REGON: reprezentowaną przez:

.....

przy kontrasygnacie – Skarbnika Gminy, zwaną dalej „**Gminą**”.

Na podstawie art. 4 ust. 1 pkt 6 ustawy z dnia 5 czerwca 1998 r. o samorządzie powiatowym (Dz. U. z 2020 r. poz. 920), art. 10 ust. 2 ustawy z dnia 8 marca 1990 r. o samorządzie gminnym (Dz. U. z 2020 r. poz. 713 ze późn. zm.), art. 7 ust. 1 pkt 3 lit. a, art. 7 ust. 4 pkt 4, art. 8 ustawy z dnia 16 grudnia 2010 r. o publicznym transporcie zbiorowym (Dz. U. z 2019 r. poz. 2475 z późn. zm.) oraz art. 220 ust. 1 i 2 ustawy z dnia 27 sierpnia 2009 r. o finansach publicznych (Dz. U. z 2019 r. poz. 869 z późn. zm.), zostało zawarte porozumienie o następującej treści:

§ 1. Celem Porozumienia jest udzielenie przez **Gminę** pomocy finansowej **Powiatowi** na realizację zadań organizatora publicznego transportu zbiorowego o charakterze użyteczności publicznej w powiatowych przewozach pasażerskich, określonych w art. 4 ust. 1 pkt 6 ustawy z dnia 5 czerwca 1998 r. o samorządzie powiatowym (Dz. U. z 2020 r. poz. 920) oraz art. 8 ustawy z dnia 16 grudnia 2010 r. o publicznym transporcie zbiorowym (Dz. U. z 2019 r. poz. 2475 z późn. zm.).

§ 2.1. **Gmina** zobowiązuje się do udzielenia **Powiatowi** ze swojego budżetu pomocy finansowej w formie dotacji celowej z przeznaczeniem na realizację przez **Powiat** zadań organizatora publicznego transportu zbiorowego o charakterze użyteczności publicznej w powiatowych przewozach pasażerskich.

2. Zadania, o których mowa w ust. 1 określa ustawa z dnia 16 grudnia 2010 r. o publicznym transporcie zbiorowym, a w szczególności jej dział II.

3. **Powiat** zadania, o których mowa w ust. 1 realizuje w sposób ciągły od 1 listopada 2020 r. do dnia 31 grudnia 2020 r.

§ 3.1 **Gmina** zobowiązuje się do przekazania dotacji, o której mowa w § 2 ust. 1 w wysokości 3 402,00 zł (słownie: trzy tysiące czterysta dwa złote 00/100) na rachunek

bankowy **Powiatu** nr 18 8149 0000 0022 6022 2000 0006 nie później niż do dnia 1 grudnia 2020 r.

2. Wysokość dotacji stanowi iloczyn liczby wozokilometrów jaką ma do pokonania autobus w okresie od dnia 1 listopada 2020 r. do 31 grudnia 2020 r. na linii komunikacyjnej F: Inowrocław - Jacewo - Marulewy - Komaszyce - Trzaski - Jaronty - Dulsk - Pławinek - Łąkocin - Góra - Sikorowo - Lojewo - Szarlej - Inowrocław, tj. 11 340 wozokilometry, i stawki w wysokości 0,30 zł za 1 wozokilometr.

3. Termin wykorzystania dotacji ustala się do 31 grudnia 2020 r.

4. Dotacja podlega rozliczeniu na podstawie sprawozdania z wykorzystania dotacji.

5. Sprawozdanie, o którym mowa w ust. 4 zostanie doręczone **Gminie** w terminie 15 dni od dnia, o którym mowa w ust. 3.

6. W przypadku niewykorzystana część dotacji zostanie ona zwrócona na rachunek bankowy **Gminy** nr po terminie, o którym mowa w ust. 5 nie później jednak niż do dnia 31 stycznia 2021 r.

§ 4. Zmiany niniejszego Porozumienia mogą być dokonywane wyłącznie w formie pisemnej pod rygorem nieważności.

§ 5. Porozumienie wchodzi w życie z dniem podpisania.

§ 6.1. Do spraw nieuregulowanych niniejszym Porozumieniem zastosowanie mają w szczególności przepisy ustawy z dnia 27 sierpnia 2009 r. o finansach publicznych (Dz. U. z 2019 r. poz. 869 z późn. zm.), ustawy z dnia 16 grudnia 2010 r. o publicznym transporcie zbiorowym (Dz. U. z 2019 r. poz. 2475 z późn. zm.) oraz ustawy z dnia 23 kwietnia 1964 r. Kodeks cywilny (Dz. U. z 2020 r. poz. 1740).

2. Strony Porozumienia zobowiązują się do polubownego rozstrzygania ewentualnych sporów powstałych na tle realizacji niniejszego Porozumienia.

3. Porozumienie sporządzono w 3 egzemplarzach, 2 dla Powiatu, 1 dla Gminy.

Gmina Inowrocław

WOJCI

mgr inż. Tadeusz Kacprzak

Powiat Inowrocławski

Projekt

z dnia 16 listopada 2020 r.

Zatwierdzony przez

**UCHWAŁA NR /2020
RADY GMINY INOWROCŁAW**

z dnia 2020 r.

zmieniająca uchwałę w sprawie uchwalenia budżetu Gminy Inowrocław na rok 2020.

Na podstawie art. 18 ust. 2 pkt 4, pkt 9 lit. „d” oraz lit. „i” ustawy z dnia 8 marca 1990 r. o samorządzie gminnym (Dz. U. z 2020 r. poz. 713 z późn.zm.¹⁾) oraz art. 211, art. 212, art. 214, art. 215, art. 222 ust. 1, 2 i 3, art. 235, art. 236, art. 237, art. 239, art. 242 ust. 1, art. 243 ust. 1 i 2, art. 258 ust. 1, art. 264 ust. 3 ustawy z dnia 27 sierpnia 2009 r. o finansach publicznych (Dz. U. z 2019 r. poz. 869 z późn.zm.²⁾) uchwała się, co następuje:

§ 1. 1. W uchwale Nr XIII/126/2019 Rady Gminy Inowrocław z dnia 30 grudnia 2019 r. w sprawie uchwalenia budżetu Gminy Inowrocław na rok 2020 zmienionej:

- Zarządzeniem Wójta Gminy Inowrocław Nr 156/2020 z dnia 3 lutego 2020 roku,
- Zarządzeniem Wójta Gminy Inowrocław Nr 162/2020 z dnia 18 lutego 2020 roku,
- Uchwałą Rady Gminy Inowrocław Nr XV/153/2020 z dnia 4 marca 2020 roku.
- Zarządzeniem Wójta Gminy Inowrocław Nr 174/2020 z dnia 9 marca 2020 roku.
- Zarządzeniem Wójta Gminy Inowrocław Nr 187/2020 z dnia 18 marca 2020 roku.
- Uchwałą Rady Gminy Inowrocław Nr XVI/166/2020 z dnia 30 marca 2020 roku.
- Zarządzeniem Wójta Gminy Inowrocław Nr 191/2020 z dnia 31 marca 2020 roku,
- Zarządzeniem Wójta Gminy Inowrocław Nr 194/2020 z dnia 17 kwietnia 2020 roku,
- Zarządzeniem Wójta Gminy Inowrocław Nr 197/2020 z dnia 27 kwietnia 2020 roku,
- Uchwałą Rady Gminy Inowrocław Nr XVII/169/2020 z dnia 30 kwietnia 2020 roku,
- Zarządzeniem Wójta Gminy Inowrocław Nr 200/2020 z dnia 7 maja 2020 roku,
- Zarządzeniem Wójta Gminy Inowrocław Nr 210/2020 z dnia 18 maja 2020 roku,
- Uchwałą Rady Gminy Inowrocław Nr XVIII/172/2020 z dnia 25 maja 2020 roku,
- Uchwałą Rady Gminy Inowrocław Nr XIX/189/2020 z dnia 18 czerwca 2020 roku,
- Zarządzeniem Wójta Gminy Inowrocław Nr 222/2020 z dnia 19 czerwca 2020 roku,
- Zarządzeniem Wójta Gminy Inowrocław Nr 223/2020 z dnia 25 czerwca 2020 roku,
- Zarządzeniem Wójta Gminy Inowrocław Nr 228/2020 z dnia 3 lipca 2020 roku,
- Uchwałą Rady Gminy Inowrocław Nr XXXI/197/2020 z dnia 15 lipca 2020 roku,
- Zarządzeniem Wójta Gminy Inowrocław Nr 229/2020 z dnia 20 lipca 2020 roku,
- Zarządzeniem Wójta Gminy Inowrocław Nr 232/2020 z dnia 31 lipca 2020 roku,
- Zarządzeniem Wójta Gminy Inowrocław Nr 233/2020 z dnia 5 sierpnia 2020 roku,

¹⁾ Zmiany tekstu jednolitego wymienionej ustawy zostały ogłoszone w Dz.U. z 2020 r. poz. 1378.

²⁾ Zmiany tekstu jednolitego wymienionej ustawy zostały ogłoszone w Dz. U. z 2019 r. poz. 1622, poz. 1649, poz. 2020 oraz Dz. U. z 2020 r. poz. 284, poz. 374, poz. 568, poz. 695 i poz. 1175.

5

- Zarządzeniem Wójta Gminy Inowrocław Nr 238/2020 z dnia 28 sierpnia 2020 roku,
- Zarządzeniem Wójta Gminy Inowrocław Nr 240/2020 z dnia 4 września 2020 roku,
- Zarządzeniem Wójta Gminy Inowrocław Nr 246/2020 z dnia 16⁵ września 2020 roku,
- Uchwałą Rady Gminy Inowrocław Nr XXII/202/2020 z dnia 23 września 2020 roku,
- Zarządzeniem Wójta Gminy Inowrocław Nr 249/2020 z dnia 25 września 2020 roku,
- Zarządzeniem Wójta Gminy Inowrocław Nr 253/2020 z dnia 12 października 2020 roku,
- Zarządzeniem Wójta Gminy Inowrocław Nr 256/2020 z dnia 21 października 2020 roku
- Uchwałą Rady Gminy Inowrocław Nr XXIII/215/2020 z dnia 26 października 2020 roku,
- Zarządzeniem Wójta Gminy Inowrocław Nr 259/2020 z dnia 27 października 2020 roku,
- Zarządzeniem Wójta Gminy Inowrocław Nr 262/2020 z dnia 4 listopada 2020 roku, wprowadza się następujące zmiany:

1) dokonać zmian w planie dochodów budżetowych:

- zwiększeń o kwotę 8.750,00 zł, zgodnie z załącznikiem Nr 1 do niniejszej uchwały;

2) dokonać zmian w planie wydatków budżetowych:

- zwiększeń o kwotę 8.750,00 zł, zgodnie z załącznikiem Nr 2 do niniejszej uchwały.

2. Po dokonanych zmianach:

1) § 1 otrzymuje brzmienie:

„§ 1. Dochody budżetu w wysokości 66.002.718,05 zł z tego:

1) bieżące w wysokości 63.145.490,20 zł,

2) majątkowe w wysokości 2.857.227,85 zł.

zgodnie z załącznikiem Nr 1 do niniejszej uchwały”;

2) § 2 otrzymuje brzmienie:

„§ 2. Wydatki budżetu w wysokości 69.509.229,39 zł z tego:

1) bieżące w wysokości 59.033.565,72 zł,

2) majątkowe w wysokości 10.475.663,67 zł.

zgodnie z załącznikiem Nr 2 do niniejszej uchwały.”;

3) § 4 otrzymuje brzmienie:

„§ 4. Limity wydatków na zadania inwestycyjne realizowane w roku 2020, zgodnie z załącznikiem Nr 3 do niniejszej uchwały.”;

4) § 12 otrzymuje brzmienie:

„§ 12. Dotacje udzielone z budżetu Gminy w kwocie 2.838.829,64 zł, z czego dla:

1) jednostek sektora finansów publicznych 1.886.237,15 zł,

zgodnie z załącznikiem Nr 4 do niniejszej uchwały

2) jednostek spoza sektora finansów publicznych 952.592,49 zł

zgodnie z załącznikiem Nr 5 do niniejszej uchwały.”;

5) § 16 otrzymuje brzmienie:

„§ 16. Ustala się dochody i wydatki związane z realizacją zadań gminy, wynikających z ustawy o utrzymaniu czystości i porządku w gminach, zgodnie z załącznikiem Nr 6 do niniejszej uchwały.”.

§ 2. Wynik budżetu stanowi deficyt budżetu w wysokości 3.506.511,34 zł, który zostanie sfinansowany przychodami pochodzącymi z zaciągniętego kredytu na rynku krajowym w kwocie: 2.200.000,00 zł, pożyczek na finansowanie zadań realizowanych z udziałem środków pochodzących z budżetu Unii Europejskiej w kwocie 737.005,87 zł, przychodami z niewykorzystanych środków pieniężnych na rachunku bieżącym budżetu, wynikających z rozliczenia dochodów i wydatków nimi finansowanych związanych ze szczególnymi zasadami wykonywania budżetu określonymi w odrębnych ustawach w kwocie 177.630,64 zł oraz wynikających z rozliczenia środków określonych w art. 5 ust. 1 pkt 2 ustawy i dotacji na realizację programu, projektu lub zadania finansowanego z udziałem tych środków w kwocie 70.171,62 zł oraz wolnych środków jako nadwyżki środków pieniężnych na rachunku bieżącym budżetu wynikających z rozliczeń kredytów i pożyczek z lat ubiegłych w kwocie 321.703,21 zł.

§ 3. Limity zobowiązań z tytułu emitowanych papierów wartościowych oraz kredytów i pożyczek zaciąganych na:

1) pokrycie występującego w ciągu roku przejściowego deficytu budżetu	w kwocie	1.000.000,00 zł,
2) finansowanie planowanego deficytu budżetu	w kwocie	2.937.005,87 zł,
w tym na wyprzedzające finansowanie działań finansowanych ze środków pochodzących z budżetu Unii Europejskiej	w kwocie	737.005,87 zł,
3) spłatę wcześniej zaciągniętych zobowiązań z tytułu zaciągniętych pożyczek i kredytów	w kwocie	1.829.109,29 zł.

§ 4. Upoważnia się Wójta do:

- 1) zaciągania kredytów i pożyczek oraz emitowania papierów wartościowych do wysokości poszczególnych limitów zobowiązań, określonych w § 3 niniejszej uchwały;
- 2) dokonywania zmian w planie wydatków, także w zakresie wydatków na umieszczenia i wynagrodzenia ze stosunku pracy oraz wydatków majątkowych w ramach zwykłego zarządu, z wyłączeniem przeniesień wydatków między działami;
- 3) dokonywania zmian w planie dochodów i wydatków związanych ze:
 - a) zmianą kwot lub uzyskaniem płatności przekazywanych z budżetu środków europejskich, o ile zmiany te nie pogorszą wyniku budżetu,
 - b) zmianami w realizacji przedsięwzięcia finansowanego z udziałem środków europejskich albo środków, o których mowa w art. 5 ust. 1 pkt 3, o ile zmiany te nie pogorszą wyniku budżetu,
 - c) zwrotem płatności otrzymanych z budżetu środków europejskich;
- 4) zaliczania zwrotu poniesionych wydatków budżetowych (w tym refundacja z Powiatowego Urzędu Pracy) dokonanych w tym samym roku budżetowym na zmniejszenie wydatków budżetowych;
- 5) lokowania wolnych środków budżetowych na rachunkach bankowych w innych bankach niż bank prowadzący obsługę budżetu Gminy Inowrocław.

§ 5. Wykonanie Uchwały powierza się Wójtowi Gminy Inowrocław.

§ 6. Uchwała wchodzi w życie z dniem podjęcia i podlega publikacji w Dzienniku Urzędowym Województwa Kujawsko-Pomorskiego.

Przewodniczący Rady
Gminy Inowrocław

Krzysztof Białoński

nie wnoszę zastrzeżeń
pod względem
formalno - prawnym
16.11.2020


KOORDYNATOR
BIURA PRAWNEGO
Rada Prawny Justy i Zarządowa



DOCHODY

Dział	Rozdział	Paragraf	Treść	Przed zmianą	Zmiana	Po zmianie		
010	01095		Rolnictwo i leśnictwo	1 055 562,11	2 492,00	1 058 054,11		
			Pozostała działalność	1 048 562,11	2 492,00	1 051 054,11		
020	02095	0750	Wpływy z najmu i dzierżawy składników majątkowych Skarbu Państwa, jednostek samorządu terytorialnego lub innych jednostek zaliczanych do sektora finansów publicznych oraz innych umów o podobnym charakterze	3 000,00	2 492,00	5 492,00		
			Leśnictwo	500,00	1 481,00	1 981,00		
			Pozostała działalność	500,00	1 481,00	1 981,00		
600	60004		Transport i łączność	1 378 980,60	391,00	1 379 371,60		
			Lokalny transport zbiorowy	90 000,00	391,00	90 391,00		
750	75023	0620	Wpływy z opłat za zezwolenia, akredytacje oraz opłaty ewidencyjne, w tym opłaty za częstotliwości	0,00	391,00	391,00		
			Administracja publiczna	271 982,00	2 984,00	274 966,00		
			Urzędy gmin (miast i miast na prawach powiatu)	5 400,00	2 682,00	8 082,00		
756	75615	0630	Wpływy z tytułu opłat i kosztów sądowych oraz innych opłat uiszczanych na rzecz Skarbu Państwa z tytułu postępowania sądowego i prokuratorskiego	0,00	1 000,00	1 000,00		
			0690	Wpływy z różnych opłat	4 400,00	700,00	5 100,00	
				0940	Wpływy z rozliczeń/zwrotów z lat ubiegłych	0,00	982,00	982,00
			75075	0970	Promocja jednostek samorządu terytorialnego	0,00	302,00	302,00
					Wpływy z różnych dochodów	0,00	302,00	302,00
						Dochody od osób prawnych, od osób fizycznych i od innych jednostek nieposiadających osobowości prawnej oraz wydatki związane z ich poborem	28 693 754,00	-33 009,00
75616	0310		Wpływy z podatku rolnego, podatku leśnego, podatku od czynności cywilnoprawnych, podatków i opłat lokalnych od osób prawnych i innych jednostek organizacyjnych	6 756 462,00	-360 515,00	6 395 947,00		
			Wpływy z podatku od nieruchomości	6 429 823,00	-360 515,00	6 069 308,00		
			Wpływy z podatku rolnego, podatku leśnego, podatku od spadków i darowizn, podatku od czynności cywilnoprawnych oraz podatków i opłat lokalnych od osób fizycznych	5 011 578,00	4 000,00	5 015 578,00		
75618			Wpływy z tytułu kosztów egzekucyjnych, opłaty komorniczej kosztów upomnień	5 000,00	4 000,00	9 000,00		
			Wpływy z innych opłat stanowiących dochody jednostek samorządu terytorialnego na podstawie ustaw	3 443 853,00	323 506,00	3 767 359,00		

852	0460	Wpływy z opłaty eksploatacyjnej	3 070 000,00	323 506,00	3 393 506,00
		Pomoc społeczna	1 829 572,59	21 575,00	1 851 147,59
85214		Zasłki okresowe, celowe i pomoc w naturze oraz składki na ubezpieczenia emerytalne i rentowe	230 100,00	13 500,00	243 600,00
	0970	Wpływy z różnych dochodów	0,00	13 500,00	13 500,00
85228		Usługi opiekuńcze i specjalistyczne usługi opiekuńcze	182 287,60	1 975,00	184 262,60
	0830	Wpływy z usług	0,00	1 730,00	1 730,00
	2360	Dochody jednostek samorządu terytorialnego związane z realizacją zadań z zakresu administracji rządowej oraz innych zadań zleconych ustawami	0,00	245,00	245,00
85295		Pozostała działalność	82 138,34	6 100,00	88 238,34
	0970	Wpływy z różnych dochodów	0,00	6 100,00	6 100,00
900		Gospodarka komunalna i ochrona środowiska	3 315 923,75	12 836,00	3 328 759,75
90001		Gospodarka ściekowa i ochrona wód	0,00	4 086,00	4 086,00
	0640	Wpływy z tytułu kosztów egzekucyjnych, opłaty komorniczej kosztów upomnień	0,00	70,00	70,00
	0690	Wpływy z różnych opłat	0,00	4 000,00	4 000,00
	0910	Wpływy z odsetek od nieterminowych wpłat z tytułu podatków i opłat	0,00	16,00	16,00
90002		Gospodarka odpadami komunalnymi	3 167 598,00	8 750,00	3 176 348,00
	0580	Wpływy z tytułu grzywien i innych kar pieniężnych od osób prawnych i innych jednostek organizacyjnych	1 798,00	950,00	2 748,00
	0640	Wpływy z tytułu kosztów egzekucyjnych, opłaty komorniczej kosztów upomnień	4 000,00	6 000,00	10 000,00
	0910	Wpływy z odsetek od nieterminowych wpłat z tytułu podatków i opłat	1 600,00	1 800,00	3 400,00
		Razem:	65 993 968,05	8 750,00	66 002 718,05


 ANNA Szymonowicz
 Wójt Gminy
 Siedliszka

STAROSTA GMINY

 mgr Anna Szymonowicz

Załącznik Nr 2 do uchwały Nr /2020

Rady Gminy Inowrocław

z dnia 2020 r.

WYDATKI

Dział	Rozdział	Paragraf	Treść	Przed zmianą	Zmiana	Po zmianie	
600	60004	2320	Transport i łączność	4 688 417,11	-86 598,00	4 601 819,11	
			Lokalny transport zbiorowy	540 268,39	3 402,00	543 670,39	
			Dotacje celowe przekazane dla powiatu na zadania bieżące realizowane na podstawie porozumień (umów) między jednostkami samorządu terytorialnego	0,00	3 402,00	3 402,00	
			Drogi publiczne wojewódzkie	50 000,00	-30 000,00	20 000,00	
			Wydatki inwestycyjne jednostek budżetowych	50 000,00	-30 000,00	20 000,00	
			Drogi publiczne powiatowe	108 000,00	-40 000,00	68 000,00	
			Wydatki inwestycyjne jednostek budżetowych	50 000,00	-40 000,00	10 000,00	
			Drogi publiczne gminne	3 772 616,46	-20 000,00	3 752 616,46	
			Wydatki inwestycyjne jednostek budżetowych	2 120 721,00	-20 000,00	2 100 721,00	
			Pozostała działalność	217 532,26	0,00	217 532,26	
750	75023	4010	Wynagrodzenia osobowe pracowników	127 688,00	6 990,00	134 678,00	
			4110	Składki na ubezpieczenia społeczne	25 626,00	1 195,03	26 821,03
			4440	Odpisy na zakładowy fundusz świadczeń socjalnych	15 502,26	-8 185,03	7 317,23
			Administracja publiczna	8 764 558,58	0,00	8 764 558,58	
			Urzędy gmin (miast i miast na prawach powiatu)	6 615 724,26	0,00	6 615 724,26	
			4120	Składki na Fundusz Pracy oraz Fundusz Solidarnościowy	115 044,00	-3 170,30	111 873,70
			4440	Odpisy na zakładowy fundusz świadczeń socjalnych	113 975,18	3 170,30	117 145,48
			75085	Wspólna obsługa jednostek samorządu terytorialnego	770 184,00	0,00	770 184,00
			3020	Wydatki osobowe niezaliczone do wynagrodzeń	1 020,00	-200,00	820,00
			4210	Zakup materiałów i wyposażenia	14 550,00	880,00	15 430,00
4270	Zakup usług remontowych	1 640,00	-650,00	990,00			
4280	Zakup usług zdrowotnych	450,00	-205,00	245,00			
4300	Zakup usług pozostałych	65 496,00	200,00	65 696,00			
4410	Podróże służbowe krajowe	2 450,00	95,00	2 545,00			
4700	Szkolenia pracowników niebędących członkami korpusu służby cywilnej	1 450,00	-120,00	1 330,00			
801	80101	3020	Oświata i wychowanie	17 976 705,53	92 888,00	18 069 593,53	
			Szkoły podstawowe	12 211 163,23	326 086,00	12 537 249,23	
			4010	Wydatki osobowe niezaliczone do wynagrodzeń	341 239,00	19 576,00	360 815,00
			4010	Wynagrodzenia osobowe pracowników	6 339 348,00	428 998,00	6 768 346,00

	4110	Składki na ubezpieczenia społeczne	1 125 873,00	-9 227,00	1 116 646,00
	4120	Składki na Fundusz Pracy oraz Fundusz Solidarnościowy	129 898,00	-15 606,00	114 292,00
	4190	Nagrody konkursowe	2 271,00	-1 065,00	1 206,00
	4210	Zakup materiałów i wyposażenia	466 436,00	-74 389,00	392 047,00
	4240	Zakup środków dydaktycznych i książek	48 355,00	-1 259,00	47 096,00
	4260	Zakup energii	141 173,00	-14 000,00	127 173,00
	4270	Zakup usług remontowych	98 948,00	-777,00	98 171,00
	4280	Zakup usług zdrowotnych	3 375,00	-566,00	2 809,00
	4300	Zakup usług pozostałych	157 338,23	-1 650,00	155 688,23
	4360	Oplaty z tytułu zakupu usług telekomunikacyjnych	14 623,00	-900,00	13 723,00
	4410	Podróże służbowe krajowe	1 837,00	-1 552,00	285,00
	4430	Różne opłaty i składki	13 198,00	-230,00	12 968,00
	4700	Szkolenia pracowników niebędących członkami korpusu służby cywilnej	4 712,00	-1 267,00	3 445,00
80104		Przedszkola	3 892 888,00	-165 875,00	3 727 013,00
	3020	Wydatki osobowe niezaliczone do wynagrodzeń	94 728,00	-490,00	94 238,00
	4010	Wynagrodzenia osobowe pracowników	1 787 979,00	-86 091,00	1 701 888,00
	4110	Składki na ubezpieczenia społeczne	338 957,00	-58 990,00	279 967,00
	4120	Składki na Fundusz Pracy oraz Fundusz Solidarnościowy	48 652,00	-13 000,00	35 652,00
	4140	Wpłaty na Państwowy Fundusz Rehabilitacji Osób Niepełnosprawnych	900,00	-400,00	500,00
	4280	Zakup usług zdrowotnych	1 091,00	-644,00	447,00
	4300	Zakup usług pozostałych	1 306 997,00	-3 564,00	1 303 433,00
	4360	Oplaty z tytułu zakupu usług telekomunikacyjnych	3 612,00	-580,00	3 032,00
	4410	Podróże służbowe krajowe	12 236,00	-1 830,00	10 406,00
	4700	Szkolenia pracowników niebędących członkami korpusu służby cywilnej	694,00	-286,00	408,00
80113		Dowożenie uczniów do szkół	722 710,00	-54 402,00	668 308,00
	4300	Zakup usług pozostałych	722 710,00	-54 402,00	668 308,00
80149		Realizacja zadań wymagających stosowania specjalnej organizacji nauki i metod pracy dla dzieci w przedszkolach, oddziałach przedszkolnych w szkołach podstawowych i innych formach wychowania przedszkolnego	67 051,00	-15 585,00	51 466,00
	3020	Wydatki osobowe niezaliczone do wynagrodzeń	3 075,00	-468,00	2 607,00
	4010	Wynagrodzenia osobowe pracowników	43 371,00	-9 550,00	33 821,00
	4110	Składki na ubezpieczenia społeczne	8 394,00	-1 800,00	6 594,00
	4120	Składki na Fundusz Pracy oraz Fundusz Solidarnościowy	1 203,00	-300,00	903,00
	4270	Zakup usług remontowych	9,00	5,00	14,00

11

	4280	Zakup usług zdrowotnych	9,00	-4,00	5,00
	4300	Zakup usług pozostałych	5 679,00	-3 460,00	2 219,00
	4360	Oplaty z tytułu zakupu usług telekomunikacyjnych	36,00	-8,00	28,00
80150		Realizacja zadań wymagających stosowania specjalnej organizacji nauki i metod pracy dla dzieci i młodzieży w szkołach podstawowych	507 004,00	7 264,00	514 268,00
	3020	Wydatki osobowe niezaliczone do wynagrodzeń	20 732,00	-1 400,00	19 332,00
	4010	Wynagrodzenia osobowe pracowników	341 210,00	14 900,00	356 110,00
	4110	Składki na ubezpieczenia społeczne	59 565,00	300,00	59 865,00
	4120	Składki na Fundusz Pracy oraz Fundusz Solidarnościowy	9 477,00	-1 700,00	7 777,00
	4190	Nagrody konkursowe	202,00	-107,00	95,00
	4210	Zakup materiałów i wyposażenia	21 929,00	-2 000,00	19 929,00
	4240	Zakup środków dydaktycznych i książek	283,00	-41,00	242,00
	4260	Zakup energii	8 621,00	-2 500,00	6 121,00
	4270	Zakup usług remontowych	1 377,00	-70,00	1 307,00
	4300	Zakup usług pozostałych	3 587,00	57,00	3 644,00
	4410	Podróże służbowe krajowe	112,00	-80,00	22,00
	4700	Szkolenia pracowników niebędących członkami korpusu służby cywilnej	213,00	-85,00	128,00
80195		Pozostała działalność	442 351,97	-4 600,00	437 751,97
	4017	Wynagrodzenia osobowe pracowników	103 703,00	146,08	103 849,08
	4019	Wynagrodzenia osobowe pracowników	12 200,29	17,19	12 217,48
	4047	Dodatkové wynagrodzenie roczne	8 324,63	-146,08	8 178,55
	4049	Dodatkové wynagrodzenie roczne	979,37	-17,19	962,18
	4300	Zakup usług pozostałych	8 659,87	-4 600,00	4 059,87
854		Edukacyjna opieka wychowawcza	297 135,00	-92 230,00	204 845,00
85404		Wczesne wspomaganie rozwoju dziecka	56 451,00	2 710,00	59 161,00
	3020	Wydatki osobowe niezaliczone do wynagrodzeń	2 116,00	-500,00	1 616,00
	4010	Wynagrodzenia osobowe pracowników	42 912,00	2 300,00	45 212,00
	4110	Składki na ubezpieczenia społeczne	7 005,00	1 000,00	8 005,00
	4120	Składki na Fundusz Pracy oraz Fundusz Solidarnościowy	1 274,00	-90,00	1 184,00
85415		Pomoc materialna dla uczniów o charakterze socjalnym	224 184,00	-95 000,00	129 184,00
	3240	Stypendia dla uczniów	224 184,00	-95 000,00	129 184,00
900		Gospodarka komunalna i ochrona środowiska	7 856 664,72	34 750,00	7 891 414,72
90002		Gospodarka odpadami komunalnymi	3 326 257,07	8 750,00	3 335 007,07
	4010	Wynagrodzenia osobowe pracowników	162 619,20	8 000,00	170 619,20
	4040	Dodatkové wynagrodzenie roczne	15 732,00	-1 300,00	14 432,00
	4110	Składki na ubezpieczenia społeczne	30 678,85	2 000,00	32 678,85

12

	4170	Wynagrodzenia bezosobowe	12 000,00	-500,00	11 500,00
	4210	Zakup materiałów i wyposażenia	60 000,00	-7 626,40	52 373,60
	4300	Zakup usług pozostałych	2 930 617,64	8 750,00	2 939 367,64
	4440	Odpisy na zakładowy fundusz świadczeń socjalnych	5 239,88	-573,60	4 666,28
90015		Oświetlenie ulic, placów i dróg	1 087 197,40	15 000,00	1 102 197,40
90095	4260	Zakup energii	443 990,31	15 000,00	458 990,31
		Pozostała działalność	2 800 957,93	11 000,00	2 811 957,93
	4270	Zakup usług remontowych	418 455,85	10 000,00	428 455,85
	6060	Wydatki na zakupy inwestycyjne jednostek budżetowych	3 404,92	1 000,00	4 404,92
921		Kultura i ochrona dziedzictwa narodowego	1 766 853,18	0,00	1 766 853,18
	92109	Domy i ośrodki kultury, świetlice i kluby	1 153 153,18	0,00	1 153 153,18
	4260	Zakup energii	188 875,00	2 379,30	191 254,30
	4440	Odpisy na zakładowy fundusz świadczeń socjalnych	16 019,02	-2 379,30	13 639,72
926		Kultura fizyczna	1 433 241,92	60 000,00	1 493 241,92
	92695	Pozostała działalność	1 433 241,92	60 000,00	1 493 241,92
	6050	Wydatki inwestycyjne jednostek budżetowych	1 264 531,92	60 000,00	1 324 531,92
Razem:			69 500 479,39	8 750,00	69 509 229,39

ZUP. WOJTA
mgr MAŁGORZATA KAROLEWSKI
ZASTĘPCA WOJTY

SKARBEK GMINY
mgr Anna Kucharska

13

Załącznik Nr 3 do uchwały Nr /2020

Rady Gminy Inowrocław

z dnia 2020 r.

Zadania inwestycyjne w 2020 r.

Lp.	Dzi ał	Rozdzi ał	§	Nazwa zadania inwestycyjnego	Łączne koszty finansowe	Plan na 2020 rok	Zmiana	Plan po zmianach	z tego źródła finansowania			UWAGI
									Dochody własne jst, kredyt	Środki Pochodzące z innych źródeł	Środki wymienion e w art.5 ust.1 pkt. 2i 3 u.o.f.p	
1	2	3	4	5	6			9	10	11	12	13
1.	010			Rolnictwo i łowiectwo	5.230.198,80	1.150.000		1.150.000	632.982,13		517.017,87	
		01010		Infrastruktura wodociągowa i sanitacyjna wsi	5.230.198,80	1.150.000		1.150.000	632.982,13		517.017,87	
			6050	Budowa kanalizacji sanitarnej wraz z przyłączami w miejscowości Kłopot, gm. Inowrocław-ETAP I	4.463.180,93	532.982,13		532.982,13	532.982,13			
			6057	Budowa kanalizacji sanitarnej wraz z przyłączami w miejscowości Kłopot, gm. Inowrocław-ETAP I	517.017,87	517.017,87		517.017,87			517.017,87	
			6050	Projekt rozbudowy sieci wodociągowej i kanalizacyjnej w m. Jacewo (dz. 304)	250.000	100.000		100.000	100.000			
2.	600			Transport i łączność	5.099.515,27	2.950.709	-90.000	2.860.709	2.079.092	561.629	219.988	
		60013		Drogi publiczne wojewódzkie	857.637,52	50.000	-30.000	20.000	20.000			
			6050	Rozbudowa drogi wojewódzkiej nr 251 od km 70+316,00 do km 71+880,00 w zakresie wykonania ciągu pieszo- rowerowego	857.637,52	50.000	-30.000	20.000	20.000	20.000		RPO WK-P

	60014	Drogi publiczne powiatowe	460.047,72	50.000	-40.000	10.000	10.000	10.000			
	6050	Rozbudowa drogi powiatowej nr 2594C stanowiącą byłą drogę wojewódzką nr 252 od km 2+713,00 do km 3+327,00 w zakresie wykonania ciągu pieszo-rowerowego	460.047,72	50.000	-40.000	10.000	10.000	10.000			RPO WK-P
	60016	Drogi publiczne gminne	3.781.830,03	2.850.709,00	-20.000	2.830.709,00	2.049.092	219.988	561.629	219.988	
	6050	Przebudowa drogi gminnej nr 150513C w m. Kłopot II etap	168.947,18	180.012		180.012	180.012				
	6057	Przebudowa drogi gminnej nr 150513C w m. Kłopot II etap	219.988,00	219.988		219.988		219.988		219.988	PROW
	6050	Przebudowa drogi wewnętrznej na dz. Nr 104/2 w m. Olszewice	1.012.409,43	673.282		673.282	341.560		331.722		FDS
	6050	Przebudowa drogi wewnętrznej w m. Komarzyce na dz. Nr 52 (w tym fundusz sołecki sołectwa Komarzyce 27.000,00 zł)	100.000	50.000	-20.000	30.000	30.000				
	6050	Projekt przebudowy drogi wewnętrznej w m. Jaksiczki (w tym fundusz sołecki sołectwa Jaksice 4.300,00 zł)	30.000	19.300		19.300	19.300				
	6050	Przebudowa drogi gminnej nr 150502C w m. Radłówek	717.793,42	456.000		456.000	344.220		111.780		FOGR
	6050	Budowa chodnika w m. Turzany (w tym fundusz sołecki sołectwa Olszewice 2.000,00zł)	2.000	2.000		2.000	2.000				
	6050	Przebudowa drogi wewnętrznej stanowiącej dz. nr 140/1 18/1 w m. Sikorowo, gmina Inowrocław na odcinku od km 0+300,00 do km 0+685,98 oraz od km 0+694,97 do km 0+857,71	251.127	251.127		251.127	133.000		118.127		FDS
	6050	Przebudowa drogi gminnej nr 150527C w miejscowości Pławinek do drogi wojewódzkiej nr 252	50.000	50.000	-45.000	5.000	5.000				
	6050	Przebudowa drogi gminnej nr	50.000	50.000	-25.000	25.000	25.000				

150538C	w miejscowości Piotrkowice	180.000	180.000	180.000	180.000					
6050	Przebudowa drogi wewnętrznej gminnej w miejscowości Łatkowo	180.000	180.000	180.000	180.000					
6050	Projekt na budowę drogi Cieslin -Mimowola	69.000	69.000	69.000	69.000					
6050	Projekt przebudowy drogi gminnej nr 150554C (ul. Polna) w m. Jaksice	40.000	40.000	40.000	40.000					
6050	Budowa drogi dojazdowej na dz. nr 191 w m. Łojewo	170.000	70.000	100.000	170.000					
6060	Wykupy nieruchomości oznaczone nr działek: - dz. nr 204/41 o pow. 0,3172 ha, 204/71 o pow. 0,0831 ha, 214/13 o pow. 0,0900 ha, 215/1 o pow. 0,0451 ha, 215/2 o pow. 0,0021 ha, 216/1 o pow. 0,0320 ha i 216/2 o pow. 0,0179 ha obręb Orłowo z przeznaczeniem na drogi wewnętrzne, - dz. nr 1/16 o pow. 0,0030 ha, 1/7 o pow. 0,1219 ha obręb Karczyn Wieś z przeznaczeniem na drogę wewnętrzną - 4/11 o pow. 0,0051, 92/4 o pow. 0,0028 ha, 4/9 o pow. 0,0013 ha obręb Cieslin z przeznaczeniem na chodnik, - 171/12 o pow. 0,2913 ha, 171/29 o pow. 0,0395 ha i 171/31 o pow. 0,3823 ha obręb Sławęcinek z przeznaczeniem na drogę publiczną kategorii gminnej, - 171/20 o pow. 0,1364 ha, 172/17 o pow. 0,1714 ha, 255/8 o pow. 0,0796ha, 255/11 o pow. 0,1846 ha obręb Sławęcinek z przeznaczeniem na drogi	210.000	210.000	210.000	210.000					

5.	801			Jaksicach o część garażową	6.683.030	2.427.417			2.427.417	2.427.417			
				Oświata i Wychowanie	6.683.030	2.427.417			2.427.417	2.427.417			
	80101			Szkoły Podstawowe	4.678.030	2.392.417			2.392.417	2.392.417			
		6050		Sala gimnastyczna w Górze	1.628.030	142.417			142.417	142.417			wykup wierz.
		6050		Budowa sali gimnastycznej przy SP w m. Tupadły	3.000.000	2.200.000			2.200.000	2.200.000			
		6050		Projekt budowy sali gimnastycznej przy SP w m. Turzany	50.000	50.000			50.000	50.000			
	80104			Przedszkola	2.005.000	35.000			35.000	35.000			
		6050		Budowa Przedszkola Samorządowego na dz. Nr 154/1 oraz 154/2 w m. Jacewo	2.005.000	35.000			35.000	35.000			
6.	851			Ochrona zdrowia	25.000	25.000			25.000	25.000			
	85111			Szpitala ogólne	25.000	25.000			25.000	25.000			
		6220		Zakup lampy bezcieniowej sufitowej z przeznaczeniem na laryngologiczną salę zabiegową	25.000	25.000			25.000	25.000			
7.	853			Pozostałe zadania w zakresie polityki społecznej	114.775,60	114.775,60			114.775,60	114.775,60			
	85395			Pozostała działalność	114.775,60	114.775,60			114.775,60	114.775,60			
		6050		Centrum rodziny – wsparcie osób, rodzin i środowisk zagrożonych ubóstwem lub wykluczeniem społecznym z terenu Gminy Inowrocław – adaptacja pomieszczeń po SP w m. Pławin	114.775,60	114.775,60			114.775,60	114.775,60			
8.	900			Gospodarka Komunalna i ochrona środowiska	4.416.006,13	2.252.487,22	1.000		2.253.487,22	994.366,22	1.259.121		
	90002			Gospodarka odpadami komunalnymi	1.060.000	100.000			100.000	100.000			
		6050		Budowa PSZOK z infrastrukturą dla Gminy Inowrocław w Krusliwcu	1.060.000	100.000			100.000	100.000			RPO WK-P
	90005			Ochrona powietrza atmosferycznego i klimatu	60.000	60.000			60.000	60.000			
		6230		Wymiana źródeł ciepła zasilanych paliwami stałymi na terenie Gminy Inowrocław	60.000	60.000			60.000	60.000			

90015	Oświetlenie ulic, placów i dróg	258.057,09	258.057,09	258.057,09	258.057,09	258.057,09	258.057,09
6050	Rozbudowa oświetlenia na terenie Gminy w tym fundusz sołecki sołectwa: Cieslin 6.000,00 zł, Gnojno 13.826,83 zł, Jaksice 7.500,00 zł, Kłopot 13.000,00 zł, Latkowo 21.462,39 zł, Łąkocin 7.000,00 zł, Marcinkowo 4.000,00 zł, Miechowice 17.500,00 zł, Orłowo 13.000 zł, Olszewice 4.500,00 zł, Sikorowo 5.000,00 zł, Słońsko 31.100,00 zł, Sławęcinek 12.000,00 zł, Tupadły 10.000,00 zł. Jacewo-9.690,00 zł	258.057,09	258.057,09	258.057,09	258.057,09	258.057,09	258.057,09
90017	Zakłady gospodarki komunalnej	357.000	357.000	357.000	357.000	357.000	357.000
6210	Budowa i modernizacja sieci wodociągowej i kanalizacyjnej oraz modernizacja i ulepszenie infrastruktury wodociągowej i kanalizacyjnej	357.000	357.000	357.000	357.000	357.000	357.000
90095	Pozostała działalność	2.680.949,04	1.477.430,13	1.000	1.478.430,13	219.309,13	1.259.121
6050	Termomodernizacja budynku komunalnego – Domu Kultury w m. Łojewo, na terenie gminy Inowrocław	704.824,63	50.000	50.000	50.000	50.000	RPO
6050	Budowa inkubatora przetwórstwa lokalnego na dz. Nr 132/3 i 195/9 w m. Łojewo	1.796.815,28	1.259.121	1.259.121	1.259.121	0	RFIL
6050	Klimatyzacja w dwóch pomieszczeniach DDP w m. Żalinowo	15.000	5.000	5.000	5.000	5.000	
6050	Rozbudowa świetlicy w m. Miechowice Fundusz sołecki sołectwa Miechowice 4.904,21zł	4.904,21	4.904,21	4.904,21	4.904,21	4.904,21	

6050	Budowa grzybka wraz z zadaniem w m. Łojewo	155.000	155.000	1.000	155.000	155.000	155.000					
6060	Klimatyzacja na Sali w świetlicy w Jacewie – fundusz solectki solectwa Jacewo 3.404,92 zł	4.404,92	3.404,92		3.404,92	4.404,92	4.404,92				4.404,92	
9. 921	Kultura i Ochrona Dziedzictwa Narodowego	15.000	15.000		15.000	15.000	15.000				15.000	
92109	Domy i ośrodki kultury, świetlice i kluby	15.000	15.000		15.000	15.000	15.000				15.000	
6060	Wymiana kotła gazowego w świetlicy "Czyste"	15.000	15.000		15.000	15.000	15.000				15.000	
10. 926	Kultura Fizyczna	2.879.055,11	1.264.531,92	60.000	1.264.531,92	1.324.531,92	1.324.531,92				1.324.531,92	
92695	Pozostała działalność	2.879.055,11	1.264.531,92	60.000	1.264.531,92	1.324.531,92	1.324.531,92				1.324.531,92	
6050	Budowa Ośrodka Sportu na dz. nr 195/4, 195/5, 195/14, 195/15 w m. Łojewo	2.014.537,64	1.070.000	60.000	1.070.000	1.130.000	1.130.000				1.130.000	PROW LGD
6050	Zagospodarowanie terenu i budowa zaplecza sportowego KS Orłowianka w m. Orłowo (Środki solectwa Orłowo - 7.881,55 zł)	747.867,10	77.881,55		77.881,55	77.881,55	77.881,55				77.881,55	
6050	Budowa siłowni zewnętrznej oraz doposażenie placów zabaw w tym fundusz solectki solectwa: Marcinkowo 2.000,00 zł, Orłowo 7.000,00 zł, Góra 15.500,00 zł, Łąkocin 3.000,00 zł, Sławęcinek 11.041,98 zł, Jaksice 17.000,00 zł, Cieślin 12.000,00 zł.	116.650,37	116.650,37		116.650,37	116.650,37	116.650,37				116.650,37	
		24.767.323,84	10.504.663,67	-29.000	10.475.663,67	7.879.876,31	1.820.750,00				775.037,36	

SKARBNIK GMINY
mgr Alicja Kucharska

1
BURMISTRZ
mgr Marek Karoluski
mgr Joanna Wójta

20

Załącznik Nr 4 do uchwały Nr /2020

Rady Gminy Inowrocław

z dnia 2020 r.

Dotacje udzielane dla jednostek sektora finansów publicznych

lp.	Dział	Rozdział	§	Treść	Plan na 2020 rok
I. Dotacje podmiotowe					
1.	852	85232	2510	Centrum Integracji Społecznej w Łojewie	1.160.000,00
2.	921	92116	2480	Gminna Biblioteka Publiczna w Jaksicach	600.000,00
II. Dotacje celowe					
1.	600	60004	2320	Powiat Inowrocław	560.000,00
2.	600	60016	6300	Miasto Inowrocław	726.237,15
3.	720	72095	2330	Infostrada Pomorza i Kujaw	3.402,00
4.	851	85111	6220	Szpital Ogólny	835,15
5.	900	90017	6210	Gminny Zakład Komunalny	25.000,00
6.	921	92120	2730	Miasto Inowrocław	357.000,00
RAZEM					1.886.237,15

SICARBIK GMINY
mgr Alicja Wysocka

EWA WÓJTA
mgr Alicja Karoluska
Załącznik 4 WÓJTA

Załącznik Nr 5 do uchwały Nr /2020
 Rady Gminy Inowrocław
 z dnia 2020 r.

Dotacje udzielane dla jednostek spoza sektora finansów publicznych

lp.	Dział	Rozdział	§	Treść	Plan na 2020 rok
1.	Dotacje celowe związane z realizacją zadań jednostek samorządu terytorialnego				
1.	010	01009	2830	Spółki wodne	10.000,00
2.	630	63003	2820	Zadania w zakresie upowszechniania turystyki	11.653,00
3.	754	75415	2820	Zadania ratownictwa górskiego i wodnego	3.000,00
4.	801	80195	2820	Oświata i wychowanie	3.350,00
5.	851	85195	2820	Ochrona Zdrowia	9.400,00
6.	852	85203	2007	Ośrodki Wsparcia	72.516,48
7.	852	85203	2360	Ośrodki Wsparcia	288.743,56
8.	852	85203	2367	Ośrodki Wsparcia	89.637,53
9.	852	85203	2369	Ośrodki Wsparcia	7.381,92
10.	852	85295	2360	Pozostała działalność	292.000,00
11.	900	90005	6230	Ochrona powietrza atmosferycznego i klimatu	60.000,00
12.	921	92195	2820	Ochrona dóbr kultury	13.700,00
13.	926	92695	2360	Upowszechnianie sportu	78.400,00
14.	926	92695	2820	Upowszechnianie kultury fizycznej	12.810,00
	RAZEM				952.592,49

SKARŻYBÓRZEC
 mgr JAROSŁAW KURCZYŃSKI

ZUZUMÓJTA
 mgr Jacek Karolewski
 ZASTĘPCA WÓJTY

Załącznik Nr 6 do uchwały Nr /2020

Rady Gminy Inowrocław

z dnia 2020 r.

Dochody i wydatki związane z realizacją zadań gminy, wynikających z ustawy o utrzymaniu czystości i porządku w gminach.

DOCHODY

Dział	Rozdział	§	Treść	Plan na 2020 rok	Zmiana	Po zmianach
900			Gospodarka komunalna i ochrona środowiska	3.167.598,00	8.750,00	3.176.348,00
	90002		Gospodarka odpadami komunalnymi	3.167.598,00	8.750,00	3.176.348,00
		0490	Wpływy z innych lokalnych opłat pobieranych przez jednostki samorządu terytorialnego na podstawie odrębnych ustaw	3.160.200,00		3.160.200,00
		0580	Wpływy z tytułu grzywien i innych kar pieniężnych od osób prawnych i innych jednostek organizacyjnych	1.798,00	950,00	2.748,00
		0640	Wpływy z tytułu kosztów egzekucyjnych, opłaty komorniczej kosztów upomnień	4.000,00	6.000,00	10.000,00
		0910	Wpływy z odsetek od nieterminowych wpłat z tytułu podatków i opłat	1.600,00	1.800,00	3.400,00
			Razem	3.167.598,00	8.750,00	3.176.348,00

WYDATKI

Dział	Rozdział	§	Treść	Plan na 2020 rok	Zmiana	Plan Po zmianach
900			Gospodarka komunalna i ochrona środowiska	3.226.257,07	8.750,00	3.235.007,07
	90002		Gospodarka odpadami komunalnymi	3.226.257,07	8.750,00	3.235.007,07
		4010	Wynagrodzenia osobowe pracowników	162.619,20	8.000,00	170.619,20
		4040	Dodatkowe wynagrodzenie roczne	15.732,00	-1.300,00	14.432,00
		4110	Składki na ubezpieczenia społeczne	30.678,85	2.000,00	32.678,85
		4120	Składki na fundusz pracy	4.369,50	-	4.369,50
		4170	Wynagrodzenia bezosobowe	12.000,00	-500,00	11.500,00
		4210	Zakup materiałów i wyposażenia	60.000,00	-7.626,40	52.373,60
		4300	Zakup usług pozostałych	2.930.617,64	8.750,00	2.939.367,64
		4440	Odpis na zakładowy fundusz świadczeń socjalnych	5.239,88	-573,60	4.666,28
		4700	Szkolenia pracowników niebędących członkami korpusu służby cywilnej	5.000,00	-	5.000,00
			Razem	3.226.257,07	8.750,00	3.235.007,07

SKARBNIK GMINY

mgr Aliona Selinowska

PREZYSTA
mgr Michał Karólewski

ZASTĘPCA PREZYSTA

Uzasadnienie

Wywołanie tej uchwały stało się zasadne w związku z koniecznością dokonania zmian w budżecie po stronie dochodów i wydatków.

Wójt Gminy wnioskuję o dokonanie zmian w budżecie poprzez:

I. Zmniejszenia i zwiększenia po stronie dochodów o kwotę	+8.750,00 zł
1. Zmniejszenia	-360.515,00 zł
- w rozdziale 75615 we wpływach z podatku od nieruchomości o kwotę	- 360.515,00 zł
2. Zwiększenia	+369.265,00 zł
- w rozdziale 01095 we wpływach z najmu i dzierżawy składników majątkowych Skarbu Państwa, jednostek samorządu terytorialnego lub innych jednostek zaliczanych do sektora finansów publicznych oraz innych umów o podobnym charakterze o kwotę	+ 2.492,00 zł
- w rozdziale 02095 we wpływach ze sprzedaży wyrobów o kwotę	+ 1.481,00 zł
- w rozdziale 60004 we wpływach z opłat za zezwolenia, akredytacje oraz opłaty ewidencyjne, w tym opłaty za częstotliwości o kwotę	+ 391,00 zł
- w rozdziale 75023 we wpływach z tytułu opłat i kosztów sądowych oraz innych opłat uiszczanych na rzecz Skarbu Państwa z tytułu postępowania sądowego i prokuratorskiego o kwotę	+ 1.000,00 zł
- w rozdziale 75023 we wpływach z różnych opłat o kwotę	+700,00 zł
- w rozdziale 75023 we wpływach z rozliczeń/zwrotów z lat ubiegłych o kwotę	+ 982,00 zł
- w rozdziale 75075 we wpływach z różnych dochodów o kwotę	+ 302,00 zł
- w rozdziale 75616 we wpływach z tytułu kosztów egzekucyjnych, opłaty komorniczej i kosztów upomnień o kwotę	+ 4.000,00 zł
- w rozdziale 75618 we wpływach z opłaty eksploatacyjnej o kwotę	+ 323.506,00 zł
- w rozdziale 85214 we wpływach z różnych dochodów o kwotę	+ 13.500,00 zł
- w rozdziale 85228 we wpływach z usług o kwotę	+1.730,00 zł
- w rozdziale 85228 w dochodach jednostek samorządu terytorialnego związanych z realizacją zadań z zakresu administracji rządowej oraz innych zadań zleconych ustawami o kwotę	+ 245,00 zł
- w rozdziale 85295 we wpływach z różnych dochodów o kwotę	+ 6.100,00 zł
- w rozdziale 90001 we wpływach z tytułu kosztów egzekucyjnych, opłatach komorniczych i kosztach upomnień o kwotę	+ 70,00 zł
- w rozdziale 90001 we wpływach z różnych opłat o kwotę	+ 4.000,00 zł
- w rozdziale 90001 we wpływach z odsetek od nieterminowych wpłat z tytułu podatków i opłat o kwotę	+ 16,00 zł
- w rozdziale 90002 we wpływach z tytułu grzywien i innych kar pieniężnych od osób prawnych i innych jednostek organizacyjnych o kwotę	+950,00 zł
- w rozdziale 90002 we wpływach z tytułu kosztów egzekucyjnych, opłatach komorniczych i kosztach upomnień o kwotę	+ 6.000,00 zł
- w rozdziale 90002 we wpływach z odsetek od nieterminowych wpłat z tytułu podatków i opłat o kwotę	+ 1.800,00 zł
II. Zmniejszenia i zwiększenia po stronie wydatków o kwotę	+8.750,00 zł
1. Zmniejszenia	-706.610,90
- w rozdziale 60013 w wydatkach inwestycyjnych jednostek budżetowych o kwotę z zadania „Rozbudowa drogi wojewódzkiej nr 251 od km 70+316,00 do km 71+880,00 w zakresie wykonania ciągu pieszo-rowerowego”	-30.000,00 zł
- w rozdziale 60014 w wydatkach inwestycyjnych jednostek budżetowych o kwotę z zadania „Rozbudowa drogi powiatowej nr 2594C stanowiącą byłą drogę wojewódzką nr 252 od km 2+713,00 do km 3+327,00 w zakresie wykonania ciągu pieszo-rowerowego ”	- 40.000,00 zł
- w rozdziale 60016 w wydatkach inwestycyjnych jednostek budżetowych o kwotę z zadań „Przebudowa drogi wewnętrznej w m. Komaszycy na dz. Nr 52 (w tym fundusz sołecki sołectwa Komaszycy 27.000,00 zł)” - 20.000,00 zł „Przebudowa drogi gminnej nr 150527C w miejscowości Pławinek do drogi wojewódzkiej nr 252” - 45.000,00 zł	- 90.000,00 zł

„Przebudowa drogi gminnej nr 150538C w miejscowości Piotrkowice ” - 25.000,00 zł	
- w rozdziale 60095 w odpisie na zakładowy fundusz świadczeń socjalnych o kwotę	- 8.185,03 zł
- w rozdziale 75023 w składkach na fundusz pracy o kwotę	- 3.170,30 zł
- w rozdziale 75085 w wydatkach osobowych niezaliczonych ² do wynagrodzeń, zakupach usług remontowych, zakupach usług zdrowotnych, szkoleniach pracowników o kwotę	- 1.175,00 zł
- w rozdziale 80101 w składkach na ubezpieczenia społeczne, składkach na fundusz pracy, nagrodach konkursowych, zakupach materiałów i wyposażenia, zakupie środków dydaktycznych i książek, zakupie energii, zakupach usług zdrowotnych, zakupach usług pozostałych, opłatach z tytułu zakupu usług telekomunikacyjnych, podróżach służbowych, różnych opłatach i składkach, szkoleniach pracowników o kwotę	- 121.711,00 zł
- w rozdziale 80101 w zakupach usług remontowych o kwotę	-5.777,00 zł
- w rozdziale 80104 w wydatkach osobowych niezaliczonych do wynagrodzeń, wynagrodzeniach osobowych pracowników, składkach na ubezpieczenia społeczne, składkach na fundusz pracy, składkach na PFRON, zakupach usług zdrowotnych, opłatach z tytułu zakupu usług telekomunikacyjnych, podróżach służbowych krajowych, szkoleniach pracowników o kwotę	-162.311,00 zł
- w rozdziale 80104 w zakupach usług pozostałych o kwotę	- 53.564,00 zł
- w rozdziale 80149 w wydatkach osobowych niezaliczonych do wynagrodzeń, wynagrodzeniach osobowych pracowników, składkach na ubezpieczenia społeczne, składkach na fundusz pracy, zakupach usług zdrowotnych, zakupach usług pozostałych, opłatach z tytułu zakupu usług telekomunikacyjnych o kwotę	-15.590,00 zł
- w rozdziale 80113 w zakupach usług pozostałych o kwotę z zadania „Dowóz dzieci do szkół”	- 54.402,00 zł
- w rozdziale 80150 w wydatkach osobowych niezaliczonych do wynagrodzeń, składkach na fundusz pracy, nagrodach konkursowych, zakupach materiałów i wyposażenia, zakupach środków dydaktycznych i książek, zakupie energii, zakupach usług remontowych, podróżach służbowych krajowych, szkoleniach pracowników o kwotę	-7.993,00 zł
- w rozdziale 80195 w dodatkowym wynagrodzeniu rocznym, zakupach usług pozostałych o kwotę	-4.763,27 zł
w tym: kwota 163,27 zł dotyczy projektu „Naukowa przygoda”	
- w rozdziale 85404 w wydatkach osobowych niezaliczonych do wynagrodzeń, składkach na fundusz pracy o kwotę	-590,00 zł
- w rozdziale 85415 w stypendiach dla uczniów o kwotę	- 95.000,00 zł
- w rozdziale 92109 w odpisie na zakładowy fundusz świadczeń socjalnych o kwotę	- 2.379,30 zł
- w rozdziale 90002 w wynagrodzeniach bezosobowych, dodatkowym wynagrodzeniu rocznym, odpisie na zakładowy fundusz świadczeń socjalnych o kwotę	-2.373,60 zł
- w rozdziale 90002 w zakupach materiałów i wyposażenia o kwotę z zadań:	- 7.626,40 zł
„promocja, edukacja związana z czip” -5.626,40 zł	
„wydatki związane z organizacją pikników sozologicznych” -2.000,00 zł	
2. Zwiększenia	+715.360,90 zł
- w rozdziale 60004 w dotacjach celowych przekazanych dla powiatu na zadania bieżące realizowane na podstawie porozumień (umów) między jednostkami samorządu terytorialnego o kwotę	+3.402,00 zł
z przeznaczeniem na realizację przez Powiat zadań organizatora publicznego transportu zbiorowego o charakterze użyteczności publicznej w powiatowych przewozach pasażerskich	
- w rozdziale 60016 w wydatkach inwestycyjnych jednostek budżetowych o kwotę na zadanie „Budowa drogi dojazdowej na dz. nr 191 w m. Łojewo”	+ 70.000,00 zł
- w rozdziale 60095 w wynagrodzeniach osobowych pracowników, składkach na ubezpieczenia społeczne o kwotę	+ 8.185,03 zł
- w rozdziale 75023 w odpisie na zakładowy fundusz świadczeń socjalnych o kwotę	+ 3.170,30 zł
- w rozdziale 75085 w zakupach materiałów i wyposażenia, zakupach usług pozostałych, podróżach służbowych krajowych o kwotę	+ 1.175,00 zł
- w rozdziale 80101 w wydatkach osobowych niezaliczonych do wynagrodzeń, wynagrodzeniach osobowych pracowników o kwotę	+448.574,00 zł
- w rozdziale 80101 w zakupach usług remontowych o kwotę	+ 5.000,00 zł

na zadanie „Awaryje i inne naprawy”	
- w rozdziale 80104 w zakupach usług pozostałych o kwotę	+ 50.000,00 zł
na wykonanie zadania wychowania przedszkolnego	
- w rozdziale 80149 w zakupach usług remontowych o kwotę	+5,00 zł
- w rozdziale 80150 w wynagrodzeniach osobowych pracowników, składkach na ubezpieczenia społeczne, zakupach usług pozostałych o kwotę	+ 15.257,00 zł
- w rozdziale 80195 w wynagrodzeniach osobowych pracowników o kwotę	+ 163,27 zł
w ramach projektu „Naukowa przygoda”	
- w rozdziale 85404 w wynagrodzeniach osobowych pracowników, składkach na ubezpieczenia społeczne o kwotę	+ 3.300,00 zł
- w rozdziale 90015 w zakupie energii o kwotę	+15.000,00 zł
na oświetlenie uliczne	
- w rozdziale 90095 w zakupach usług remontowych o kwotę	+ 10.000,00 zł
na zadanie „Awaryje i inne prace naprawcze”	
- w rozdziale 90095 w wydatkach na zakupy inwestycyjne jednostek budżetowych o kwotę	+ 1.000,00 zł
na zadanie „Klimatyzacja na Sali w świetlicy w Jacewie – fundusz sołecki sołectwa Jacewo 3.404,92 zł”	
- w rozdziale 90002 w zakupach usług pozostałych o kwotę	+ 8.750,00 zł
na zadanie „Odbiór odpadów posegregowanych, selektywna zbiórka i wydatki związane z zagospodarowaniem odpadów komunalnych”	
- w rozdziale 90002 w wynagrodzeniach osobowych pracowników, składkach na ubezpieczenia społeczne o kwotę	+ 10.000,00 zł
- w rozdziale 92109 w zakupie energii o kwotę	+2.379,30 zł
- w rozdziale 92695 w wydatkach inwestycyjnych jednostek budżetowych o kwotę	+ 60.000,00 zł
na zadanie „Budowa Ośrodka Sportu na dz. nr 195/4, 195/5, 195/14, 195/15 w m. Lojewo ”	

Przewodniczący
Rady Gminy Inowrocław

Krzysztof Koltuński

SEKRENIK GMINY

mgr Alicja Sulnowska

ZUS WÓJTA
mgr Mariusz Karólewski

ZASTĘPCA WÓJTA

Pracowniczka Biura Bezpieczeństwa
pod względem
karnalno - prawnym

KOORDYNATOR
BIURA PRAWNEGO

Radca Prawny Justyna Jarzynowska

16.11.2020r.

PROJEKT
UCHWAŁA Nr _____/2020^s
RADY GMINY INOWROCŁAW
z dnia ____ listopada 2020 r.

zmieniająca uchwałę w sprawie uchwalenia Wieloletniej Prognozy Finansowej Gminy Inowrocław na lata 2020 – 2028.

Na podstawie art. 226, art. 227, art. 229 i art. 243 ustawy z dnia 27 sierpnia 2009 r. o finansach publicznych (Dz.U. z 2019 r. poz. 869 z późn. zm.1) i art. 18 ust. 2 pkt 6 ustawy z dnia 8 marca 1990 r. o samorządzie gminnym (Dz. U. z 2020 r. poz. 713 z późn. zm.2) oraz rozporządzenia Ministra Finansów z dnia 10 stycznia 2013 r. w sprawie wieloletniej prognozy finansowej jednostki samorządu terytorialnego (Dz. U. z 2015 r. poz. 92 z późn. zm. 3) uchwala się, co następuje:

§ 1. W uchwale Nr XIII/127/2019 Rady Gminy Inowrocław z dnia 30 grudnia 2019 r. w sprawie uchwalenia Wieloletniej Prognozy Finansowej Gminy Inowrocław na lata 2020-2028, zmienionej Uchwałą Nr XV/154/2020 Rady Gminy Inowrocław z dnia 4 marca 2020 r., Uchwałą Nr XVI/167/2020 Rady Gminy Inowrocław z dnia 30 marca 2020 r., Zarządzeniem Nr 192/2020 Wójta Gminy Inowrocław z dnia 31 marca 2020 r., Uchwałą Nr XVII/170/2020 Rady Gminy Inowrocław z dnia 30 kwietnia 2020 r., Uchwałą Nr XVIII/173/2020 Rady Gminy Inowrocław z dnia 25 maja 2020 r., Uchwałą Nr XIX/190/2020 Rady Gminy Inowrocław z dnia 18 czerwca 2020 r., Zarządzeniem Nr 224/2020 Wójta Gminy Inowrocław z dnia 25 czerwca 2020 r. Uchwałą Nr XXI/198/2020 Rady Gminy Inowrocław z dnia 15 lipca 2020r., Uchwałą Nr XXII/203/2020 Rady Gminy Inowrocław z dnia 23 września 2020 r., Zarządzeniem Nr 250/2020 Wójta Gminy Inowrocław z dnia 25 września 2020r. oraz Uchwałą Nr XXIII/216/2020 Rady Gminy Inowrocław z dnia 26 października 2020r., wprowadza się następujące zmiany:

- Załącznik Nr 1 pn. "Wieloletnia Prognoza Finansowa" otrzymuje brzmienie, zgodnie z załącznikiem Nr 1 do niniejszej uchwały;
- Załącznik Nr 2 pn. "Wykaz przedsięwzięć do Wieloletniej Prognozy Finansowej" otrzymuje brzmienie, zgodnie z załącznikiem Nr 2 do niniejszej uchwały.

§ 2. Wykonanie uchwały powierza się Wójtowi Gminy Inowrocław.

§ 3. Uchwała wchodzi w życie z dniem podjęcia.

Przewodniczący
Rady Gminy Inowrocław

Krzysztof Koltuński

1. Zmiany tekstu jednolitego wymienionej ustawy zostały ogłoszone w Dz.U. z 2019 r. poz. 1622, poz. 1649, poz. 2020 oraz Dz. U. z 2020 r. poz. 284, poz. 374, poz. 568, poz. 695 i poz. 1175.

2. Zmiany tekstu jednolitego wymienionej ustawy zostały ogłoszone w Dz.U.z 2020 r. poz. 1378.

3. Zmiany rozporządzenia zostały ogłoszone w Dz. U. z 2019 r. poz. 1903 oraz Dz.U.z 2020 r. poz.1381.

*W imię własną zasirzezeń
od wzięciem
formalno - prawnym*

16.11.2020 r.

Redka Prawny Justyna Jarszewska

KOORDYNATOR
BIURA PRAWNEGO

27

UZASADNIENIE DO UCHWAŁY NR _____/2020

RADY GMINY INOWROCŁAW
z dnia _____ listopada 2020 r.

Wywołanie przedmiotowej uchwały stało się zasadne w związku ze zmianami wielkości budżetu na 2020 r., co spowodowało konieczność dokonania korekty Wieloletniej Prognozy Finansowej Gminy Inowrocław.

W związku z powyższym dokonano następujących zmian:

1) w załączniku Nr 1:

- w pozycji "Prognoza 2020" wprowadzono planowane dochody i wydatki oraz przychody i rozchody, zgodnie z korektą uchwały budżetowej na 2020 r. oraz w pozycji "Prognoza 2020-2022" dokonano aktualizacji zgodnie z wykazem przedsięwzięć ujętych w załączniku Nr 2,

2) w załączniku Nr 2 w wydatkach majątkowych dokonano zmian w przedsięwzięciach:

a) "Budowa PSZOK z infrastrukturą dla Gminy Inowrocław w Kruśliwcu" - zapis łączne nakłady finansowe kwotę "1.060.000,00" zastępuje się kwotą "2.009.586,05", limit 2020 pozostaje bez zmian natomiast limit 2021 kwotę "960.000,00" zastępuje się kwotą "1.909.586,05".

a) "Budowa Ośrodka Sportu na dz. nr 195/4, 195/5, 195/14, 195/15 w m. Lojewo"- zapis limit 2020 kwotę "1.070.000,00" zastępuje się kwotą "1.130.000,00", limit 2021 kwotę "150.000,00" zastępuje się kwotą "400.000,00", limit 2022 kwotę "794.537,64" zastępuje się kwotą "484.537,64".

Podstawę prawną podjęcia niniejszej uchwały stanowi art. 229 ustawy z dnia 27 sierpnia 2009 r. o finansach publicznych, zgodnie z którym wartości przyjęte w wieloletniej prognozie finansowej i budżecie jednostki samorządu terytorialnego powinny być zgodne co najmniej w zakresie wyniku budżetu i związanych z nim kwot przychodów i rozchodów oraz długu jednostki samorządu terytorialnego.

W związku z powyższym podjęcie uchwały jest zasadne.

Przewodniczący
Rady Gminy Inowrocław

Krzysztof Kołtuński

Podjęto większością głosów
z udziałem
mieszkańców - prawnych
16.11.2020 r.

KOORDYNATOR
BIURA PRAWNIEGO
Grzegorz Przewy Justyna Jarzyńska

RADA GMINY
Inowrocław

Z up. WÓJTA
mgr inż. Karoluszki
KAROLUŻKA WÓJTA

Wieloletnia prognoza finansowa jednostki samorządu terytorialnego 1)

Wyszczególnienie	z tego:											w tym:	
	z tego:											z tytułu dotacji oraz środków przeznaczonych na inwestycje	
	1	1.1	1.1.1	1.1.2	1.1.3	1.1.4	1.1.5	1.1.5.1	1.2	1.2.1	1.2.2	w tym:	
Dochody ogółem ^x	Dochody bieżące ^x	dochody z tytułu udziału we wpływach z podatku dochodowego od osób fizycznych	dochody z tytułu udziału we wpływach z podatku dochodowego od osób prawnych	z subwencji ogólnej	z tytułu dotacji i środków przeznaczonych na cele bieżące ^{x, 3)}	pozostałe dochody bieżące ⁴⁾	z podatku od nieruchomości	Dochody majątkowe ^x	ze sprzedaży majątku ^x		w tym:		
Lp													
Wykonanie 2017	54 271 757,93	53 746 818,30	9 702 077,00	259 000,15	7 030 803,00	15 706 176,60	21 046 759,55	11 563 919,45	524 939,63	162 013,54	313 142,50		
Wykonanie 2018	53 171 681,32	51 429 341,32	10 616 089,00	330 183,02	7 124 048,00	16 275 401,55	17 083 619,75	8 254 249,27	1 742 340,00	129 401,57	1 532 411,59		
Plan 3 kw. 2019	58 361 665,89	54 634 595,77	11 569 591,00	294 849,64	7 678 619,00	14 629 660,13	20 461 937,00	10 521 948,00	3 727 059,12	200 000,00	3 481 069,12		
Wykonanie 2019	59 347 782,20	56 539 281,34	11 678 958,00	188 570,72	7 922 906,00	18 748 051,34	18 000 795,28	7 974 447,59	2 808 500,86	106 876,18	2 574 534,82		
2020	66 002 718,05	63 145 490,20	13 301 851,00	170 000,00	9 197 072,00	20 660 739,74	19 815 757,46	8 321 623,00	2 657 227,85	200 000,00	2 619 227,85		
2021	60 346 045,30	59 280 268,00	13 639 073,00	174 250,00	9 466 706,00	16 282 153,00	19 718 081,00	8 899 191,00	1 055 777,30	200 000,00	815 777,30		
2022	61 018 525,00	60 668 625,00	13 980 050,00	178 606,00	9 703 374,00	16 689 212,00	20 117 283,00	9 121 671,00	350 000,00	300 000,00	0,00		
2023	62 543 988,00	62 193 893,00	14 329 551,00	183 071,00	9 945 958,00	17 106 442,00	20 628 966,00	9 349 713,00	350 000,00	300 000,00	0,00		
2024	64 107 588,00	63 757 588,00	14 687 790,00	187 648,00	10 184 607,00	17 534 163,00	21 153 440,00	9 583 456,00	350 000,00	200 000,00	0,00		
2025	65 710 278,00	65 660 278,00	15 054 985,00	192 339,00	10 449 472,00	17 972 456,00	21 991 026,00	9 823 042,00	50 000,00	0,00	0,00		
2026	67 353 035,00	67 303 035,00	15 431 360,00	197 147,00	10 710 709,00	18 421 767,00	22 542 052,00	10 068 618,00	50 000,00	0,00	0,00		
2027	69 036 861,00	68 986 861,00	15 817 144,00	202 076,00	10 978 477,00	18 882 311,00	23 106 953,00	10 320 333,00	50 000,00	0,00	0,00		
2028	70 762 783,00	70 712 783,00	16 212 572,00	207 128,00	11 232 939,00	19 354 363,00	23 685 775,00	10 578 341,00	50 000,00	0,00	0,00		

29

¹⁾ Wzór może być stosowany także w układzie pionowym, w którym poszczególne pozycje są przedstawione w kolumnach, a lata w wierszach.

²⁾ Zgodnie z art. 227 ustawy z dnia 27 sierpnia 2009 r. o finansach publicznych (Dz. U. z 2019 r. poz. 860, z późn. zm.), zwanej dalej „ustawą”, wieloletnia prognoza finansowa obejmuje okres roku budżetowego oraz co najmniej trzech kolejnych lat. W sytuacji dłuższego okresu prognozowania finansowego wzór stosuje się dla lat wykraczających poza minimalny (4-letni) okres prognozy, wynikający z art. 227 ustawy.

³⁾ W pozycji wykazuje się dochody o charakterze celowym, które jednostka otrzymuje od podmiotów zewnętrznych. W szczególności pozycja obejmuje dotacje celowe z budżetu państwa na zrealizację zadań budżetowych oraz dotacje i środki na finansowanie wydatków bieżących na realizację zadań finansowanych z udziałem środków, o których mowa w art. 5 ust. 1 pkt 2 i 3 ustawy. W pozycji nie wykazuje się natomiast dochodów związanych ze szczególnymi zasadami wykonywania budżetu jednostki wyodrębnionej z odrębnych ustaw, o których mowa w art. 237 ust. 1 ustawy.

⁴⁾ W pozycji wykazuje się pozostałe dochody budżetu w szczególności kwoty podatków i opłat lokalnych.

Wyszczególnienie	Wydanki ogółem ^x	z tego:										w tym:			
		2.1	2.1.1	2.1.2	2.1.2.1	2.1.3	w tym:			2.2	2.2.1	2.2.1.1			
							na wynagrodzenia i składki od nich naliczane	z tytułu poręczeń i gwarancji ^x	w tym:						
Wydanki bieżące ^x				gwarancje i poręczenia podlegające wyłączeniu z limitu spłaty zobowiązań, o którym mowa w art. 243 ustawy ^x	wydanki na obsługę długu ^x	odsieki i dyskonta podlegające wyłączeniu z limitu spłaty zobowiązań, o którym mowa w art. 243 ustawy, w terminie nie dłuższym niż 90 dni po zakończeniu programu, projektu lub zadania i otrzymaniu refundacji z tych środków (bez odsieki i dyskonta od zobowiązań na wkład krajowy) ^x	odsieki i dyskonta podlegające wyłączeniu z limitu spłaty zobowiązań, o którym mowa w art. 243 ustawy, w terminie nie dłuższym niż 90 dni po zakończeniu programu, projektu lub zadania i otrzymaniu refundacji z tych środków (bez odsieki i dyskonta od zobowiązań na wkład krajowy) ^x	odsieki i dyskonta podlegające wyłączeniu z limitu spłaty zobowiązań, o którym mowa w art. 243 ustawy, w terminie nie dłuższym niż 90 dni po zakończeniu programu, projektu lub zadania i otrzymaniu refundacji z tych środków (bez odsieki i dyskonta od zobowiązań na wkład krajowy) ^x	odsieki i dyskonta podlegające wyłączeniu z limitu spłaty zobowiązań, o którym mowa w art. 243 ustawy, w terminie nie dłuższym niż 90 dni po zakończeniu programu, projektu lub zadania i otrzymaniu refundacji z tych środków (bez odsieki i dyskonta od zobowiązań na wkład krajowy) ^x	odsieki i dyskonta podlegające wyłączeniu z limitu spłaty zobowiązań, o którym mowa w art. 243 ustawy, w terminie nie dłuższym niż 90 dni po zakończeniu programu, projektu lub zadania i otrzymaniu refundacji z tych środków (bez odsieki i dyskonta od zobowiązań na wkład krajowy) ^x	pozostałe odsieki i dyskonta podlegające wyłączeniu z limitu spłaty zobowiązań, o którym mowa w art. 243 ustawy ^x	Wydanki majątkowe ^x	Inwestycje i zakupy inwestycyjne, o których mowa w art. 236 ust. 4 pkt 1 ustawy	w tym:	wydanki o charakterze dotacyjnym na inwestycje i zakupy inwestycyjne
Ln	2	2.1	2.1.1	2.1.2	2.1.2.1	2.1.3	2.1.3.1	2.1.3.2	2.1.3.3	2.2	2.2.1	2.2.1.1			
Wykonanie 2017	54 446 017,08	46 439 146,55	16 837 073,90	0,00	0,00	154 277,43	0,00	0,00	0,00	8 006 870,53	7 594 951,45	411 919,08			
Wykonanie 2018	60 865 096,28	48 987 574,14	18 230 943,55	0,00	0,00	129 501,19	0,00	0,00	0,00	11 877 522,14	11 465 522,14	412 000,00			
Plan 3 kw. 2019	62 161 665,89	51 328 537,34	19 256 748,33	0,00	0,00	314 754,00	0,00	0,00	0,00	10 833 128,55	9 943 128,55	890 000,00			
Wykonanie 2019	62 578 276,73	53 637 694,37	19 831 952,87	0,00	0,00	260 452,34	0,00	0,00	0,00	8 940 582,36	8 940 582,36	1 077 660,00			
2020	69 509 229,39	59 033 555,72	20 838 556,47	0,00	0,00	354 000,00	0,00	0,00	0,00	10 475 663,67	10 475 663,67	742 000,00			
2021	57 719 838,14	48 801 056,71	19 507 219,00	0,00	0,00	350 000,00	0,00	0,00	0,00	8 918 771,43	8 918 771,43	0,00			
2022	58 381 823,00	51 381 823,00	19 994 899,00	0,00	0,00	265 000,00	0,00	0,00	0,00	7 000 000,00	7 000 000,00	0,00			
2023	60 964 788,00	53 464 788,00	20 494 771,00	0,00	0,00	200 000,00	0,00	0,00	0,00	7 500 000,00	7 500 000,00	0,00			
2024	61 818 586,00	53 818 586,00	21 007 140,00	0,00	0,00	180 000,00	0,00	0,00	0,00	8 000 000,00	8 000 000,00	0,00			
2025	63 418 876,00	54 918 876,00	21 532 319,00	0,00	0,00	140 000,00	0,00	0,00	0,00	8 500 000,00	8 500 000,00	0,00			
2026	65 534 811,68	57 034 811,68	22 070 627,00	0,00	0,00	110 000,00	0,00	0,00	0,00	8 500 000,00	8 500 000,00	0,00			
2027	68 267 061,00	59 767 061,00	22 622 393,00	0,00	0,00	40 000,00	0,00	0,00	0,00	8 500 000,00	8 500 000,00	0,00			
2028	69 992 993,00	61 492 993,00	23 167 953,00	0,00	0,00	30 000,00	0,00	0,00	0,00	8 500 000,00	8 500 000,00	0,00			

31

Lp	Wyszczególnienie	Wynik budżetu x	w tym:		Przychody budżetu x	Kredyty, pożyczki, emisja papierów wartościowych x	na pokrycie deficytu budżetu x		Nadwyżka budżetowa z lat ubiegłych x 5)	na pokrycie deficytu budżetu x		Wolne środki, o których mowa w art. 217 ust. 2 pkt 6 ustawy x	w tym:	
			Kwota prognozowanej nadwyżki budżetu przeznaczana na spłatę kredytów, pożyczek i wykup papierów wartościowych 5)	3			3.1	4		4.1	4.1.1		4.2	4.3
Wykonanie 2017		-174 259,15	0,00	0,00	2 119 558,50	900 000,00	0,00	0,00	0,00	0,00	1 219 558,50	1 219 558,50	0,00	174 259,15
Wykonanie 2018		-7 693 414,96	0,00	0,00	9 810 871,05	9 487 807,70	7 256 811,61	0,00	0,00	0,00	1 323 063,35	1 323 063,35	0,00	436 603,35
Plan 3 kw. 2019		-3 800 000,00	0,00	0,00	5 776 729,86	4 828 423,32	3 800 000,00	0,00	0,00	0,00	948 306,54	948 306,54	0,00	0,00
Wykonanie 2019		-3 230 494,53	0,00	0,00	5 776 729,86	4 828 423,32	3 230 494,53	0,00	0,00	0,00	948 306,54	948 306,54	0,00	0,00
2020		-3 506 511,34	0,00	0,00	5 335 620,63	4 766 115,16	2 937 005,87	247 802,26	0,00	0,00	321 703,21	321 703,21	0,00	321 703,21
2021		2 626 207,16	2 626 207,16	0,00	0,00	0,00	0,00	0,00	0,00	0,00	0,00	0,00	0,00	0,00
2022		2 636 702,00	2 636 702,00	0,00	0,00	0,00	0,00	0,00	0,00	0,00	0,00	0,00	0,00	0,00
2023		1 579 200,00	1 579 200,00	0,00	0,00	0,00	0,00	0,00	0,00	0,00	0,00	0,00	0,00	0,00
2024		2 289 000,00	2 289 000,00	0,00	0,00	0,00	0,00	0,00	0,00	0,00	0,00	0,00	0,00	0,00
2025		2 291 400,00	2 291 400,00	0,00	0,00	0,00	0,00	0,00	0,00	0,00	0,00	0,00	0,00	0,00
2026		1 818 223,32	1 818 223,32	0,00	0,00	0,00	0,00	0,00	0,00	0,00	0,00	0,00	0,00	0,00
2027		769 800,00	769 800,00	0,00	0,00	0,00	0,00	0,00	0,00	0,00	0,00	0,00	0,00	0,00
2028		769 800,00	769 800,00	0,00	0,00	0,00	0,00	0,00	0,00	0,00	0,00	0,00	0,00	0,00

5) Ilość przeznaczona na nadwyżki budżetu przeznaczana na spłatę kredytów, pożyczek i wykup papierów wartościowych 5)

6) W pozycji należy ująć środki pieniężne znajdujące się na rachunku budżetu pochodzące z nadwyżek poprzednich budżetów, łącznie z niewykorzystanymi środkami w okresie obowiązywania art. 217 ust. 2 pkt 6 ustawy.

Wyszczególnienie	z tego:			5	Spłaty rat kapitałowych kredytów i pożyczek oraz wykup papierów wartościowych x	z tego:		
	z tego:		w tym:			z tego:		
	Spłaty udzielonych pożyczek w latach ubiegłych x	w tym:				łączna kwota przypadających na dany rok kwot wyłączeń	kwota przypadających na dany rok kwot wyłączeń	kwota przypadających na dany rok kwot wyłączeń
	4.4	4.4.1	4.5	4.5.1	5.1	5.1.1	5.1.1.1	5.1.1.2
		na pokrycie deficytu budżetu x	Inne przychody niezwiązane z zaciąganiem długu x 7)	na pokrycie deficytu budżetu x		przystępujących na dany rok kwot wyłączeń	przystępujących na dany rok kwot wyłączeń	przystępujących na dany rok kwot wyłączeń
					Rozchody budżetu x			
Wykonanie 2017	0,00	0,00	0,00	0,00	622 236,00	232 138,00	232 138,00	0,00
Wykonanie 2018	0,00	0,00	0,00	0,00	1 169 149,55	392 689,55	282 689,55	0,00
Plan 3 kw. 2019	0,00	0,00	0,00	0,00	1 976 729,86	230 214,86	230 214,86	0,00
Wykonanie 2019	0,00	0,00	0,00	0,00	1 976 729,86	230 214,86	230 214,86	0,00
2020	0,00	0,00	0,00	0,00	1 829 109,29	0,00	0,00	0,00
2021	0,00	0,00	0,00	0,00	2 626 207,16	737 005,87	737 005,87	0,00
2022	0,00	0,00	0,00	0,00	2 636 702,00	0,00	0,00	0,00
2023	0,00	0,00	0,00	0,00	1 579 200,00	0,00	0,00	0,00
2024	0,00	0,00	0,00	0,00	2 289 000,00	0,00	0,00	0,00
2025	0,00	0,00	0,00	0,00	2 291 400,00	0,00	0,00	0,00
2026	0,00	0,00	0,00	0,00	1 618 223,32	0,00	0,00	0,00
2027	0,00	0,00	0,00	0,00	769 800,00	0,00	0,00	0,00
2028	0,00	0,00	0,00	0,00	769 800,00	0,00	0,00	0,00

7) W pozycji należy ująć w szczególności przychody pochodzące z prywatyzacji majątku jednostki samorządu terytorialnego.

Wyszczególnienie	Rozchody budżetu, z tego:										w tym:	Różnica między dochodami bieżącymi a wydatkami bieżącymi x	Różnica między dochodami bieżącymi a wydatkami bieżącymi x	Różnica między dochodami bieżącymi a wydatkami bieżącymi x
	łączna kwota przypadających na dany rok kwot ustawowych wyłączeń z limitu szczyt. zobowiązań, z tego:													
	z tego:													
	kwota wyłączeń z tytułu wcześniejszej spłaty zobowiązań, określonych w art. 243 ust. 3b ustawy	środkami nowego zobowiązania	wolnymi środkami, o których mowa w art. 217 ust. 2 pkt 6 ustawy	innymi środkami	kwota przypadających na dany rok kwot pozostałych usługowych wyłączeń z limitu spłaty zobowiązań *	inne rozchody niezwiązane ze spłatą długu x	kwota długu x	kwota długu, którego planowana spłata dokonana się z wydatków x	Różnica między dochodami bieżącymi a wydatkami bieżącymi x	Różnica między dochodami bieżącymi a wydatkami bieżącymi x				
5.1.1.3	5.1.1.3.1	5.1.1.3.2	5.1.1.3.3	5.1.1.4	5.1	6	6.1	7.1	7.2					
Wykonanie 2017	x	x	x	x	0,00	0,00	3 260 973,43	7 307 671,75	8 527 230,25					
Wykonanie 2018	x	x	x	x	0,00	0,00	1 232 111,68	2 441 767,18	3 764 830,53					
Plan 3 kw. 2019	x	x	x	x	0,00	0,00	142 416,98	3 306 059,43	4 254 366,97					
Wykonanie 2019	x	x	x	x	0,00	0,00	142 416,98	2 901 586,97	3 849 893,51					
2020	0,00	0,00	0,00	0,00	0,00	0,00	0,00	4 111 924,48	4 681 429,95					
2021	x	x	x	x	0,00	0,00	0,00	10 479 201,29	10 479 201,29					
2022	x	x	x	x	0,00	0,00	0,00	9 286 702,00	9 286 702,00					
2023	x	x	x	x	0,00	0,00	0,00	8 729 200,00	8 729 200,00					
2024	x	x	x	x	0,00	0,00	0,00	9 939 000,00	9 939 000,00					
2025	x	x	x	x	0,00	0,00	0,00	10 741 400,00	10 741 400,00					
2026	x	x	x	x	0,00	0,00	0,00	10 268 223,32	10 268 223,32					
2027	x	x	x	x	0,00	0,00	0,00	9 219 800,00	9 219 800,00					
2028	x	x	x	x	0,00	0,00	0,00	9 219 800,00	9 219 800,00					

*) Skonopowanie o środki dalszego okresionego w art. 242 ustawy powiększenia o odpowiednie dla roku prognozy przychody wskazane w art. 217 ust. 2 ustawy. Średni i maksymalny wskaźnik ograniczenia, o którym mowa w art. 242 ustawy, zawarte w innych ustawach należy ująć w objaśnieniach dołączanych do wieloletniej prognozy finansowej zgodnie z art. 228 ust. 2a ustawy.

Wskaźnik spłaty zobowiązań						
Lp	0.1	0.2	0.3	0.3.1	0.4	0.4.1
Wyszczególnienie						
Wykonanie 2017	0,00%	x	x	x	x	x
Wykonanie 2018	0,00%	x	x	x	x	x
Plan 3 kw. 2019	0,00%	9,45%	x	x	x	x
Wykonanie 2019	0,00%	8,88%	x	x	x	x
2020	5,14%	11,41%	12,41%	12,05%	TAK	TAK
2021	5,21%	25,19%	9,71%	9,35%	TAK	TAK
2022	6,64%	21,76%	15,83%	15,47%	TAK	TAK
2023	3,95%	19,80%	19,99%	19,99%	TAK	TAK
2024	5,34%	21,89%	22,86%	22,86%	TAK	TAK
2025	5,10%	22,02%	21,75%	21,75%	TAK	TAK
2026	3,94%	21,23%	19,90%	18,78%	TAK	TAK
2027	1,62%	18,48%	20,59%	20,59%	TAK	TAK
2028	1,56%	18,01%	21,60%	21,60%	TAK	TAK

Wyszczególnienie	Finansowanie programów, projektów lub zadań realizowanych z udziałem środków, o których mowa w art. 5 ust. 1 pkt 2 i 3 ustawy														
	w tym:		w tym:		w tym:		w tym:		w tym:						
	9.1	9.1.1	9.2	9.2.1	9.2.1.1	9.3	9.3.1	9.3.1.1	9.3.1.1	9.3.1.1					
		Dotacje i środki o charakterze bieżącym na realizację programu, projektu lub zadania finansowanego z udziałem środków, o których mowa w art. 5 ust. 1 pkt 2 ustawy ^x		środki określone w art. 5 ust. 1 pkt 2 ustawy		Dochoły majątkowe na programy, projekty lub zadania finansowane z udziałem środków, o których mowa w art. 5 ust. 1 pkt 2 ustawy		Dochoły majątkowe na programy, projekty lub zadania finansowane z udziałem środków, o których mowa w art. 5 ust. 1 pkt 2 ustawy		Dochoły majątkowe na programy, projekty lub zadania finansowane z udziałem środków, o których mowa w art. 5 ust. 1 pkt 2 ustawy		Wydanki bieżące na programy, projekty lub zadania finansowane z udziałem środków, o których mowa w art. 5 ust. 1 pkt 2 ustawy ^x		Wydanki bieżące na programy, projekty lub zadania finansowane z udziałem środków, o których mowa w art. 5 ust. 1 pkt 2 ustawy	
Łą	9.1	9.1.1	9.2	9.2.1	9.2.1.1	9.3	9.3.1	9.3.1.1	9.3.1.1	9.3.1.1	9.3.1.1	9.3.1.1	9.3.1.1	9.3.1.1	9.3.1.1
Wykonanie 2017	152 442,34	152 442,34	226 642,50	226 642,50	226 642,50	125 878,06	125 878,06	125 878,06	125 878,06	125 878,06	125 878,06	125 878,06	125 878,06	125 878,06	125 878,06
Wykonanie 2018	833 211,65	833 211,65	1 288 411,59	1 291 944,20	1 291 944,20	696 029,97	696 029,97	696 029,97	696 029,97	696 029,97	696 029,97	696 029,97	696 029,97	696 029,97	696 029,97
Plan 3 kw. 2019	772 942,37	772 942,37	3 311 714,46	3 309 812,28	3 309 812,28	848 182,01	848 182,01	848 182,01	848 182,01	848 182,01	848 182,01	848 182,01	848 182,01	848 182,01	848 182,01
Wykonanie 2019	826 993,67	761 693,21	2 015 217,65	2 013 315,47	2 013 315,47	881 290,09	881 290,09	881 290,09	881 290,09	881 290,09	881 290,09	881 290,09	881 290,09	881 290,09	881 290,09
2020	824 522,19	824 522,19	881 290,09	881 290,09	881 290,09	1 047 761,49	1 047 761,49	1 047 761,49	1 047 761,49	1 047 761,49	1 047 761,49	1 047 761,49	1 047 761,49	1 047 761,49	1 047 761,49
2021	611 377,54	611 377,54	815 777,30	815 777,30	815 777,30	611 377,54	611 377,54	611 377,54	611 377,54	611 377,54	611 377,54	611 377,54	611 377,54	611 377,54	611 377,54
2022	304 911,80	304 911,80	0,00	0,00	0,00	304 911,80	304 911,80	304 911,80	304 911,80	304 911,80	304 911,80	304 911,80	304 911,80	304 911,80	304 911,80
2023	0,00	0,00	0,00	0,00	0,00	0,00	0,00	0,00	0,00	0,00	0,00	0,00	0,00	0,00	0,00
2024	0,00	0,00	0,00	0,00	0,00	0,00	0,00	0,00	0,00	0,00	0,00	0,00	0,00	0,00	0,00
2025	0,00	0,00	0,00	0,00	0,00	0,00	0,00	0,00	0,00	0,00	0,00	0,00	0,00	0,00	0,00
2026	0,00	0,00	0,00	0,00	0,00	0,00	0,00	0,00	0,00	0,00	0,00	0,00	0,00	0,00	0,00
2027	0,00	0,00	0,00	0,00	0,00	0,00	0,00	0,00	0,00	0,00	0,00	0,00	0,00	0,00	0,00
2028	0,00	0,00	0,00	0,00	0,00	0,00	0,00	0,00	0,00	0,00	0,00	0,00	0,00	0,00	0,00

Wyszczególnienie	Informacje uzupełniające o wybranych kategoriach finansowych													
	w tym:			z tego:			Wydatki bieżące na podwyższenie wyniku finansowego samodzielnego publicznego zakładu opieki zdrowotnej	Wydatki na spłatę zobowiązań przejmowanych w związku z likwidacją lub przekształceniem samodzielnego publicznego zakładu opieki zdrowotnej	Kwota zobowiązań z tytułu współfinansowania przez jednostkę samorządu terytorialnego przydatujących do spłaty w danym roku budżetowym, podlegająca doliczeniu zgodnie z art. 244 ustawy ^x	Kwota zobowiązań wynikających z przejęcia przez jednostkę samorządu terytorialnego zobowiązań po likwidowanych i przekształcanych samorządowych osobach prawnych				
	Wydatki majątkowe na programy, projekty lub zadania finansowane z udziałem środków, o których mowa w art. 5 ust. 1 pkt 2 i 3 ustawy	Wydatki majątkowe na programy, projekty lub zadania finansowane z udziałem środków, o których mowa w art. 5 ust. 1 pkt 2 ustawy	Wydatki majątkowe w tym: finansowane środkami określonymi w art. 5 ust. 1 pkt 2 ustawy	Wydatki objęte limitem, o którym mowa w art. 226 ust. 3 pkt 4 ustawy	bieżące	majątkowe					10.1	10.1.1	10.1.2	10.2
Lp	9.4	9.4.1	9.4.1.1	10.1	10.1.1	10.1.2	10.2	10.3	10.4	10.5				
Wykonanie 2017	65 984,75	0,00	0,00	2 103 427,90	130 103,90	1 973 324,00	0,00	0,00	0,00	0,00				
Wykonanie 2018	2 760 678,17	607 396,56	607 396,56	5 389 412,62	666 201,94	4 723 210,68	0,00	0,00	0,00	0,00				
Plan 3 kw. 2019	4 294 506,55	2 506 587,42	2 506 587,42	5 944 256,12	897 087,57	5 047 168,55	0,00	0,00	0,00	0,00				
Wykonanie 2019	3 490 100,02	2 240 076,06	2 238 175,50	4 912 360,79	859 679,11	4 052 681,68	0,00	0,00	0,00	0,00				
2020	2 044 742,93	775 037,36	775 037,36	7 891 820,72	1 119 069,24	6 772 751,48	0,00	0,00	0,00	0,00				
2021	5 824 768,07	78 771,43	78 771,43	10 053 267,44	1 136 698,54	8 916 568,90	0,00	0,00	0,00	0,00				
2022	4 650 000,00	0,00	0,00	7 131 805,44	508 267,80	6 623 537,64	0,00	0,00	0,00	0,00				
2023	980 198,80	0,00	0,00	980 198,80	0,00	980 198,80	0,00	0,00	0,00	0,00				
2024	0,00	0,00	0,00	0,00	0,00	0,00	0,00	0,00	0,00	0,00				
2025	0,00	0,00	0,00	0,00	0,00	0,00	0,00	0,00	0,00	0,00				
2026	0,00	0,00	0,00	0,00	0,00	0,00	0,00	0,00	0,00	0,00				
2027	0,00	0,00	0,00	0,00	0,00	0,00	0,00	0,00	0,00	0,00				
2028	0,00	0,00	0,00	0,00	0,00	0,00	0,00	0,00	0,00	0,00				

27

Informacje uzupełniające o wybranych kategoriach finansowych

Wyszczególnienie	10.6	10.7	10.7.1	10.7.2	10.7.2.1	w tym:		10.7.3	10.8	10.9	10.10	10.11
						w tym:						
						Wydatki zmniejszające dług x	Wydatki zwiększające dług x					
Splata, o których mowa w poz. 5.1, wynikające wyłącznie z tytułu zobowiązań już zaciągniętych x			splata zobowiązań wymagalnych z lat poprzednich, innych niż w poz. 10.7.3 x	splata zobowiązań zaliczanych do tytułu dłużnego – kredyty i pożyczka x	zobowiązań zaciągniętych po dniu 1 stycznia 2019 r. x	dokonywana w formie wydatku bieżącego x	wydatki z tytułu wymagalnych porceżeń i gwarancji x	Kwota wzrostu (+) / spadeku (-) kwoty długu wynikająca z operacji niekasowych (m.in. umorzenia, różnice kursowe)	Wcześniejsza splata zobowiązań, wyłączone z limitu splaty zobowiązań, dokonywana w formie wydatków budżetowych	Wykup papierów wartościowych, splaty rat kredytów i pożyczek wraz z należnymi odsetkami i dyskontem, odpowiednio emitowanych lub zaciągniętych do równowagi kwoty ubytku w wykonanych dochodach jednostki samorządu terytorialnego będącego skutkiem wystąpienia COVID-19 x	Wydatki bieżące podlegające ustaleniu w wyłączeniu z limitu splaty zobowiązań ⁹⁾	
Wykonanie 2017	622 236,00	2 061 229,08	0,00	2 061 229,08	x	x	0,00	10 914,00	x	0,00	0,00	0,00
Wykonanie 2018	1 169 149,55	2 028 851,75	0,00	2 028 851,75	x	x	0,00	0,00	x	0,00	0,00	0,00
Plan 3 kw. 2019	1 976 729,86	1 089 694,70	0,00	1 089 694,70	0,00	0,00	0,00	0,00	x	0,00	0,00	0,00
Wykonanie 2019	1 976 729,86	1 089 694,65	0,00	1 089 694,65	0,00	0,00	0,00	0,00	x	0,00	0,00	0,00
2020	1 829 109,29	142 416,98	0,00	142 416,98	0,00	0,00	0,00	0,00	0,00	0,00	0,00	312 114,00
2021	2 826 207,16	0,00	0,00	0,00	0,00	0,00	0,00	0,00	x	0,00	0,00	0,00
2022	2 636 702,00	0,00	0,00	0,00	0,00	0,00	0,00	0,00	x	0,00	0,00	0,00
2023	1 579 200,00	0,00	0,00	0,00	0,00	0,00	0,00	0,00	x	0,00	0,00	0,00
2024	2 289 000,00	0,00	0,00	0,00	0,00	0,00	0,00	0,00	x	0,00	0,00	0,00
2025	2 291 400,00	0,00	0,00	0,00	0,00	0,00	0,00	0,00	x	0,00	0,00	0,00
2026	1 818 223,32	0,00	0,00	0,00	0,00	0,00	0,00	0,00	x	0,00	0,00	0,00
2027	769 800,00	0,00	0,00	0,00	0,00	0,00	0,00	0,00	x	0,00	0,00	0,00
2028	769 800,00	0,00	0,00	0,00	0,00	0,00	0,00	0,00	x	0,00	0,00	0,00

⁹⁾ W rozyci należy ująć kwoty wydatków bieżących, o które zostały pomniejszone wydatki bieżące budżetu przy wyliczeniu limitu splaty zobowiązań określonego na pierwszej stronie załącznika do uchwały nr 10/2019/XXV Sejmiku Miasta i Gminy w Łodzi z dnia 2019-12-19, w szczególności należy ująć wydatki poniesione w celu realizacji zadań związanych z przeciwdziałaniem COVID-19.

Informacja zawarte w tej części wiolelelniej prognozy finansowej, w tym o specholeniu relacji określonej w art. 243 ustawy została automatycznie wygenerowana przez aplikację wdrażającą przez Ministerstwo Finansów, o której mowa w § 4, ust. 1, na podstawie danych historycznych oraz prognozowanych przez jednostkę samorządu terytorialnego. Automatyka wyliczenia danych na podstawie wartości historycznych i prognozowanych przez jednostkę samorządu terytorialnego także pozycji 8.5 – 8.3.1 i pozycji 2 sekcji 12.

x – pozycja oznaczona symbolem „x” sporządza się na okres prognozy kwoty długu, zgodnie z art. 227 ust. 2 ustawy. Okres ten nie podlega wyłączeniu w sytuacji planowania wydatków z tytułu niewymagalnych porceżeń i gwarancji. W przypadku planowania wydatków z tytułu niewymagalnych porceżeń i gwarancji w okresie dłuższym niż okres, na który zaciągnięto oraz planuje się zaciągnąć zobowiązania dłużne, informację o wydatkach z tytułu niewymagalnych porceżeń i gwarancji, wskazujących poza wspomniany okres, należy zamieścić w objaśnieniach do wiolelelniej prognozy finansowej.

SILARBIK GMINY
mgr Anna Kucharska

Z UP. WOLITA
mgr Anna Kucharska
DASZKOWA WOLITA

Wykaz przedsięwzięć do WPF

kwoty w zł

L.p.	Nazwa i cel	Jednostka odpowiedzialna lub koordynująca	Okres realizacji		Łączne nakłady finansowe	Limit 2020	Limit 2021	Limit 2022	Limit 2023	Limit 2024
			Od	Do						
1	Wydatki na przedsięwzięcia-ogółem (1.1+1.2+1.3)				30 413 490,86	7 891 820,72	10 053 267,44	7 131 805,44	980 198,80	0,00
1.a	- wydatki bieżące				3 955 405,22	1 119 069,24	1 136 658,54	508 267,80	0,00	0,00
1.b	- wydatki majątkowe				26 458 085,64	6 772 751,48	8 916 608,90	6 623 537,64	980 198,80	0,00
1.1	Wydatki na programy, projekty lub zadania związane z udziałem środków, o których mowa w art.5 ust.1 pkt 2 i 3 ustawy z dnia 27 sierpnia 2009.r. o finansach publicznych (Dz.U.NF 157, poz.1240 z późn.zm.), z tego:				19 693 798,50	3 092 504,42	6 951 465,61	5 198 267,80	980 198,80	0,00
1.1.1	- wydatki bieżące				3 895 000,88	1 047 761,49	1 136 698,54	508 267,80	0,00	0,00
1.1.1.1	Projekt "Realizacja systemu innowacyjnej edukacji w województwie kujawsko-pomorskim poprzez zbudowanie systemu dystrybucji treści edukacyjnych" - doposażenie klas IV-VI szkół podstawowych w tablice interaktywne	Urząd Gminy Inowrocław	2013	2021	9 147,00	1 600,00	1 555,12	0,00	0,00	0,00
1.1.1.2	Projekt "Infostrada Kujaw i Pomorza 2.0" - wsparcie gospodarce i społeczne Województwa Kujawsko Pomorskiego poprzez wdrażanie efektywności działań administracji samorządowej oraz jakości usług publicznych	Urząd Gminy Inowrocław	2017	2021	10 272,00	5 567,67	2 308,00	0,00	0,00	0,00
1.1.1.3	Utworzenie i funkcjonowanie Środowiskowego Domu Samopomocy w Żalinowie - poprawa dostępu do usług dla 15 osób zagrożonych ubóstwem lub wykluczeniem społecznym, chorych psychicznie, niepełnosprawnych intelektualnie i wykluczających przewlekle zaburzenia czynności psychicznych, pozwalających na zaspokojenie podstawowych potrzeb życia, poprawę funkcjonowania zmierzającą do usamodzielnienia, zapobieganie izolacji społecznej i umożliwienie integracji ze środowiskiem lokalnym na terenie Gminy Inowrocław do 2020.	Gminy Ośrodek Pomocy Społecznej w Inowrocławiu	2015	2022	1 632 221,60	462 153,74	418 058,00	139 356,00	0,00	0,00
1.1.1.4	Naukowa przygoda - poprawienie dostępności do innowacyjnych technologii w szkołach, rozwijanie zainteresowań uczniów naukami matematyczno - przyrodniczymi i zwiększenie liczby zajęć prowadzonych metodą projektu i eksperymentu oraz wzmocnienie potencjału kadry pedagogicznej w szkołach na terenie Gminy Inowrocław	Centrum Usług Oświatowych	2015	2021	542 265,68	146 377,10	74 647,50	0,00	0,00	0,00
1.1.1.5	Ja chcę! Ja wiem! Ja mogę! - poprawienie dostępności do innowacyjnych technologii, wzmocnienie bazy dydaktycznej i potencjału rozwojowego uczniów, rozwijanie zainteresowań naukami matematyczno - przyrodniczymi i zwiększenie liczby zajęć prowadzonych metodą projektu i eksperymentu	Centrum Usług Oświatowych	2020	2021	196 012,50	178 862,50	17 150,00	0,00	0,00	0,00
1.1.1.6	Centrum Rodziny - wsparcie osób, rodzin i środowisk zagrożonych ubóstwem lub wykluczeniem społecznym z terenu Gminy Inowrocław - podniesienie aktywności społecznej i zawodowej 33 osób zagrożonych ubóstwem lub wykluczeniem społecznym z terenu Gminy Inowrocław poprzez wykorzystanie instrumentów aktywizacji społecznej (np. trening kompetencji społ. in.), zawodowej (np. szkolenie z kompetencji cyf.) w okresie do 31.08.2022r.	Urząd Gminy Inowrocław	2020	2022	1 245 082,20	253 200,48	622 959,92	368 911,80	0,00	0,00
1.1.2	- wydatki majątkowe				15 658 737,62	2 044 742,93	5 624 766,07	4 650 000,00	980 198,80	0,00

L.p.	Limit 2025	Limit 2026	Limit 2027	Limit 2028	Limit zobowiązań
1	0,00	0,00	0,00	0,00	26 057 092,40
1.a	0,00	0,00	0,00	0,00	2 764 035,56
1.b	0,00	0,00	0,00	0,00	23 293 056,82
1.1	0,00	0,00	0,00	0,00	16 232 437,63
1.1.1	0,00	0,00	0,00	0,00	2 692 727,63
1.1.1.1	0,00	0,00	0,00	0,00	3 155,12
1.1.1.2	0,00	0,00	0,00	0,00	7 875,67
1.1.1.3	0,00	0,00	0,00	0,00	1 049 577,74
1.1.1.4	0,00	0,00	0,00	0,00	221 024,60
1.1.1.5	0,00	0,00	0,00	0,00	196 012,50
1.1.1.6	0,00	0,00	0,00	0,00	1 245 062,20
1.1.2	0,00	0,00	0,00	0,00	13 539 709,80

Lp.	Nazwa i cel	Jednostka odpowiedzialna lub koordynująca	Okres realizacji		Limit 2020	Limit 2021	Limit 2022	Limit 2023	Limit 2024
			Od	Do					
1.1.2.1	Rozbudowa drogi wojewódzkiej nr 251 od km 70+316,00 do km 71+860,00 w zakresie wykonania ciągu pieszo-rowerowego - poprawa bezpieczeństwa ruchu drogowego poprzez oddzielenie ruchu pieszo-rowerowego od drogi wojewódzkiej	Urząd Gminy Inowrocław	2017	2021	50 000,00	607 637,52	0,00	0,00	0,00
1.1.2.2	Rozbudowa drogi powiatowej nr 2594C stanowiącą byłą drogę wojewódzka nr 252 od km 2+713,00 do km 3+327,00 w zakresie wykonania ciągu pieszo-rowerowego - poprawa bezpieczeństwa ruchu drogowego poprzez oddzielenie ruchu pieszo-rowerowego od drogi wojewódzkiej	Urząd Gminy Inowrocław	2017	2021	50 000,00	410 047,62	0,00	0,00	0,00
1.1.2.3	Budowa PSZOK z infrastruktura dla Gminy Inowrocław w Kruślicu - zwiększenie poziomu czystości i recyklingu odpadów komunalnych	Urząd Gminy Inowrocław	2017	2021	100 000,00	1 909 586,05	0,00	0,00	0,00
1.1.2.4	Projekt "Infostada Kujaw i Pomorza 2.0" - wsparcie gospodarze i społeczne Województwa Kujawsko Pomorskiego poprzez wdrażanie efektywności działań administracji samorządowej oraz jakości usług publicznych	Urząd Gminy Inowrocław	2017	2021	44 742,93	92 672,25	0,00	0,00	0,00
1.1.2.5	Budowa sieci kanalizacyjnej w m. Miechowice - poprawa jakości życia mieszkańców	Urząd Gminy Inowrocław	2017	2022	0,00	1 000 000,00	2 690 000,00	0,00	0,00
1.1.2.6	Udoskonalenie terenów inwestycyjnych poprzez budowę ulicy zbiorczej łączącej ul. Marulewską z ul. Szymborską oraz przebudowę ul. Długiej na terenie Miasta Inowrocław i Gminy Inowrocław - poprawa warunków życia mieszkańców Gminy Inowrocław	Urząd Gminy Inowrocław	2018	2020	300 000,00	0,00	0,00	0,00	0,00
1.1.2.7	Przebudowa drogi gminnej nr 150513C w m. Kłopot II etap - poprawa warunków życia mieszkańców w m. Kłopot (gm. Inowrocław) poprzez przebudowę drogi gminnej nr 150513C, odcinek drogi objęty operacją zapewni bezpośredni dostęp do nieruchomości gruntowej, na której znajduje się budynek użyteczności publicznej - świetlica wiejska w Kłopotcie	Urząd Gminy Inowrocław	2019	2020	400 000,00	0,00	0,00	0,00	0,00
1.1.2.8	Termomodernizacja budynku komunalnego - Domu Kultury w m. Łojewo, na terenie gminy Inowrocław - w ramach gospodarki niskoemisyjnej	Urząd Gminy Inowrocław	2020	2021	50 000,00	654 824,63	0,00	0,00	0,00
1.1.2.9	Utworzenie i funkcjonowanie Środowiskowego Domu Samopomocy w Żalinowie - poprawa dostępu do usług dla 15 osób zagrożonych ubóstwem lub wykluczeniem społecznym, chorych psychicznie, niepełnosprawnych intelektualnie i wykazujących przewlekłe zaburzenia czynności psychicznych, pozwalających na zaspokojenie podstawowych potrzeb życia, poprawę funkcjonowania zmierzającą do usamodzielnienia, zapobieganie izolacji społecznej i umożliwienie integracji ze środowiskiem lokalnym na terenie Gminy Inowrocław do 2020.	Gminny Ośrodek Pomocy Społecznej w Inowrocławiu	2018	2020	0,00	0,00	0,00	0,00	0,00
1.1.2.10	Budowa kanalizacji sanitarnej wraz z przyłączami w miejscowości Kłopot, gm. Inowrocław - ETAP I - poprawa warunków życia mieszkańców	Urząd Gminy Inowrocław	2020	2020	1 050 000,00	950 000,00	2 000 000,00	960 196,80	0,00
1.2	Wydatki na programy, projekty lub zadania związane z umowami partnerswta publiczno-prywatnego, z tego:				0,00	0,00	0,00	0,00	0,00
1.2.1	- wydatki bieżące				0,00	0,00	0,00	0,00	0,00
1.2.2	- wydatki majątkowe				0,00	0,00	0,00	0,00	0,00
1.3	Wydatki na programy, projekty lub zadania pozostałe (inne niż wymienione w pkt 1.1.1, 1.2) z tego:				4 799 316,30	3 091 600,83	1 933 537,64	0,00	0,00
1.3.1	- wydatki bieżące				71 307,75	0,00	0,00	0,00	0,00
1.3.1.1	Demontaż, transport i unieszkodliwienie wyrobów zawierających azbest z terenu Gminy Inowrocław - unieszkodliwienie odpadów niebezpiecznych zawierających azbest	Urząd Gminy Inowrocław	2019	2020	71 307,75	0,00	0,00	0,00	0,00

L.p.	Limit 2025	Limit 2026	Limit 2027	Limit 2028	Limit zobowiązań
1.1.2.1	0,00	0,00	0,00	0,00	657 637,52
1.1.2.2	0,00	0,00	0,00	0,00	460 047,62
1.1.2.3	0,00	0,00	0,00	0,00	2 009 586,05
1.1.2.4	0,00	0,00	0,00	0,00	137 415,18
1.1.2.5	0,00	0,00	0,00	0,00	3 690 000,00
1.1.2.6	0,00	0,00	0,00	0,00	300 000,00
1.1.2.7	0,00	0,00	0,00	0,00	400 000,00
1.1.2.8	0,00	0,00	0,00	0,00	704 824,63
1.1.2.9	0,00	0,00	0,00	0,00	0,00
1.1.2.10	0,00	0,00	0,00	0,00	4 980 188,80
1.2	0,00	0,00	0,00	0,00	0,00
1.2.1	0,00	0,00	0,00	0,00	0,00
1.2.2	0,00	0,00	0,00	0,00	0,00
1.3	0,00	0,00	0,00	0,00	9 824 654,77
1.3.1	0,00	0,00	0,00	0,00	71 307,75
1.3.1.1	0,00	0,00	0,00	0,00	71 307,75

L.p.	Nazwa i cel	Jednostka odpowiedzialna lub koordynująca	Okres realizacji		Łączne nakłady finansowe	Limit 2020	Limit 2021	Limit 2022	Limit 2023	Limit 2024
			Od	Do						
1.3.2	- wydatki majątkowe				10 595 347,02	4 728 008,55	3 091 800,83	1 933 537,64	0,00	0,00
1.3.2.1	Budowa Inkubatora Przetwórstwa Lokalnego na dz. nr 132/3 i 195/9 w m. Łojewo - pomoc w rozwoju przedsiębiorczości małych gospodarstw rolnych i ogrodniczych	Urząd Gminy Inowrocław	2016	2021	1 796 815,28	400 000,00	1 396 815,28	0,00	0,00	0,00
1.3.2.2	Budowa Przedszkola Samorządowego na dz. nr 154/1 oraz 154/2 w m. Jacewo - zapewnienie mieszkańcom gminy pełnego dostępu do usług oświaty oraz wyrównanie szans w dostępie do edukacji dla najmłodszych	Urząd Gminy Inowrocław	2016	2022	2 005 000,00	35 000,00	475 000,00	1 449 000,00	0,00	0,00
1.3.2.3	Budowa Ośrodka Sportu na dz. nr 195/4, 195/5, 195/14, 195/15 w m. Łojewo - rozwój kultury poprzez sport	Urząd Gminy Inowrocław	2016	2022	2 014 537,64	1 130 000,00	400 000,00	484 537,64	0,00	0,00
1.3.2.4	Budowa sali gimnastycznej przy SP w m. Tupadły - zapewnienie rozwoju fizycznego i motorycznego uczniów	Urząd Gminy Inowrocław	2019	2020	3 000 000,00	2 200 000,00	0,00	0,00	0,00	0,00
1.3.2.5	Przebudowa drogi wewnętrznej stanowiącej dz. nr 140/1 18/1 w m. Sikorowo, gmina Inowrocław na odcinku od km 0+300,00 do km 0+685,98 oraz od km 0+694,97 do km 0+857,71 - poprawa standardu życia mieszkańców i komunikacji autobusowej	Urząd Gminy Inowrocław	2019	2020	251 127,00	251 127,00	0,00	0,00	0,00	0,00
1.3.2.6	Budowa sieci kanalizacyjnej w m. Kłopot I etap - poprawa jakości życia mieszkańców	Urząd Gminy Inowrocław	2020	2023	0,00	0,00	0,00	0,00	0,00	0,00
1.3.2.7	Projekt budowy sali gimnastycznej przy SP w m. Turzany - zapewnienie rozwoju fizycznego i motorycznego uczniów	Urząd Gminy Inowrocław	2019	2020	50 000,00	50 000,00	0,00	0,00	0,00	0,00
1.3.2.8	Projekt na budowę drogi Cieślin-Mintowola - poprawa standardu życia mieszkańców	Urząd Gminy Inowrocław	2019	2020	69 000,00	69 000,00	0,00	0,00	0,00	0,00
1.3.2.9	Rozbudowa budynku remizy Ochotniczej Straży Pożarnej w Jaksicach o część garażową - zapewnienie bezpieczeństwa przeciwpożarowego	Urząd Gminy Inowrocław	2019	2020	260 000,00	260 000,00	0,00	0,00	0,00	0,00
1.3.2.10	Budowa grzybka wraz z zadaszaniem w m. Łojewo - poprawa standardu życia mieszkańców	Urząd Gminy Inowrocław	2019	2020	155 000,00	155 000,00	0,00	0,00	0,00	0,00
1.3.2.11	Zagospodarowanie terenu i budowa zaplecza sportowego KS Orłowianka w m. Orłowo - rozbudowa infrastruktury sportowo - rekreacyjnej Gminy Inowrocław	Urząd Gminy Inowrocław	2020	2021	747 867,10	77 861,55	669 985,55	0,00	0,00	0,00
1.3.2.12	Projekt rozbudowy sieci wodociągowej i kanalizacyjnej w m. Jacewo (dz. 304) - poprawa jakości życia mieszkańców	Urząd Gminy Inowrocław	2020	2021	250 000,00	100 000,00	150 000,00	0,00	0,00	0,00

L.p.	Limit 2025	Limit 2026	Limit 2027	Limit 2028	Limit zobowiązań
1.3.2	0,00	0,00	0,00	0,00	9 753 347,02
1.3.2.1	0,00	0,00	0,00	0,00	1 796 815,28
1.3.2.2	0,00	0,00	0,00	0,00	1 959 000,00
1.3.2.3	0,00	0,00	0,00	0,00	2 014 537,64
1.3.2.4	0,00	0,00	0,00	0,00	2 200 000,00
1.3.2.5	0,00	0,00	0,00	0,00	251 127,00
1.3.2.6	0,00	0,00	0,00	0,00	0,00
1.3.2.7	0,00	0,00	0,00	0,00	50 000,00
1.3.2.8	0,00	0,00	0,00	0,00	69 000,00
1.3.2.9	0,00	0,00	0,00	0,00	250 000,00
1.3.2.10	0,00	0,00	0,00	0,00	155 000,00
1.3.2.11	0,00	0,00	0,00	0,00	747 857,10
1.3.2.12	0,00	0,00	0,00	0,00	250 000,00

STANISŁAW OMIŃSKI
 MEST. ALBINA WŁADYKOWICZ

Z U.P. W OJTY
 MEST. ALBINA WŁADYKOWICZ
 STANISŁAW OMIŃSKI

Objaśnienia do Wieloletniej Prognozy Finansowej

Dochody

Prognoza obejmuje dochody własne, subwencje ogólne i dotacje celowe z budżetu państwa. W prognozowaniu dochodów na 2020 rok przyjęto następujące kryteria:

Dochody własne

- dochody z tytułu udziałów we wpływach z podatku dochodowego od osób fizycznych przyjęto na podstawie pisma z dnia 15 października 2019r. Nr ST3.4750.31.2019 przekazanego przez Ministra Finansów, Inwestycji i Rozwoju oraz pisma z dnia 10 kwietnia 2020 r. Nr ST3.4750.1.2020 przekazanego przez Ministra Finansów,
- wpływy z podatku rolnego – przyjęto cenę i kwintala żyta w wysokości 40 zł na podstawie Uchwały Nr XI/101/2019 Rady Gminy Inowrocław z dnia 30 października 2019 r. w sprawie obniżenia średniej ceny skupu żyta przyjmowanej jako podstawa obliczenia podatku rolnego na rok podatkowy 2020 na obszarze Gminy Inowrocław;
- wpływy z podatku od nieruchomości przyjęto na podstawie Uchwały Nr XI/102/2019 Rady Gminy Inowrocław z dnia 30 października 2019 r. w sprawie określenia stawek podatku od nieruchomości na 2020 r. oraz Uchwały Nr XI/103/2019 Rady Gminy Inowrocław z dnia 30 października 2019r. w sprawie wprowadzenia zwolnień od podatku od nieruchomości na 2020 r.,
- wpływy z podatku od środków transportowych zaplanowano na podstawie Uchwały Nr XI/104/2019 Rady Gminy Inowrocław z dnia 30 października 2019 r. w sprawie ustalenia stawek podatku od środków transportowych na 2020 r.,
- pozostałe podatki i opłaty lokalne oszacowano na podstawie Zarządzenia Nr 98/2019 Wójta Gminy Inowrocław z dnia 7 sierpnia 2019 r. w sprawie określenia podstawowych parametrów przyjętych do pracy nad projektem budżetu gminy na 2020 rok,
- wpływy z podatku od działalności gospodarczej osób fizycznych opłacanego w formie karty podatkowej, podatku dochodowego od osób prawnych, od spadków

i darowizn, od czynności cywilnoprawnych – przyjęto na poziomie przewidywanego wykonania z Urzędów Skarbowych 2019 roku,

- wpływy z opłat: skarbowej i eksploatacyjnej – na podstawie przewidywanego wykonania 2019 roku.

Dochody z majątku gminy

W 2020 roku planuje się przeznaczyć do sprzedaży:

- nieruchomość położoną w miejscowości Oporówek oznaczoną nr działki 140 o powierzchni 0,2800 ha (grunt rolny),
- nieruchomość położoną w miejscowości Słońsko oznaczoną nr działki 103/6 o powierzchni 0,1480 ha,
- nieruchomość położoną w miejscowości Żalinowo oznaczoną nr działki 4/4 o powierzchni 0,0600 ha,
- nieruchomość położoną w miejscowości Czyste oznaczoną nr działki 79/13 o powierzchni około 0,0400 ha,
- nieruchomości położone w miejscowości Łąkocin oznaczone nr działek: 33/64 o powierzchni 0,1372 ha, 33/65 o powierzchni 0,1179 ha, 33/66 o powierzchni 0,1071 ha i 33/67 o powierzchni 0,0941 ha.

Pozostałe dochody własne gminy ustalono na poziomie przewidywanego wykonania 2019 roku.

-Dotacje celowe – wysokość dotacji celowych została określona na podstawie zawiadomienia Wojewody Kujawsko - Pomorskiego z dnia 21 października 2019r. Nr WFB.I.3110.4.1.2019 oraz z dnia 16 kwietnia 2020. r. Nr WFB.I.3120.1.30.2020 i Dyrektora Delegatury Krajowego Biura Wyborczego w Bydgoszczy z dnia 24 października 2019 r. Nr DBD-3120-42/19 oraz z dnia 16 kwietnia 2020 r. Nr DBD-3120-14/20,

-Subwencje ogólne – dochody z tytułu subwencji ogólnej, w tym część oświatowa i część wyrównawcza przyjęto na podstawie informacji z dnia 15 października 2019 r. Nr ST3.4750.31.2019 przekazanej przez Ministra Finansów, Inwestycji i Rozwoju oraz informacji z dnia 10 kwietnia 2020 r. Nr ST3.4750.1.2020 przekazanej przez Ministra Finansów.

Przy prognozowaniu dochodów na lata 2020 – 2028 uwzględniono wytyczne dotyczące stosowania jednolitych wskaźników makroekonomicznych będących podstawą oszacowania skutków finansowych na potrzeby wieloletnich prognoz finansowych jednostek samorządu terytorialnego ogłoszone przez Ministra Finansów, Inwestycji i Rozwoju 28 października 2019 roku. Średnioroczny wzrost cen towarów i usług konsumpcyjnych na lata 2020-2028 przyjęto w wysokości 102,5%.

W latach 2021-2024 planuje się zbyć nieruchomości mienia komunalnego w następujących miejscowościach i tak:

W 2021 roku planuje się przeznaczyć do sprzedaży:

- lokal mieszkalny znajdujący się w miejscowości Cieślin w budynku Nr 19 wraz z udziałem w nieruchomości wspólnej i działce gruntu oznaczonej nr 88,
- nieruchomość położoną w miejscowości Słońsko oznaczoną nr działki 4/5 o powierzchni 0,2539 ha.

W 2022 roku planuje się przeznaczyć do sprzedaży:

- nieruchomość położoną w miejscowości Krusza Zamkowa oznaczoną nr działki 58/5 o powierzchni 0,1365 ha,
- nieruchomość położoną w miejscowości Krusza Zamkowa oznaczoną nr działki 69/9 o powierzchni 0,0861 ha,
- nieruchomość położoną w miejscowości Pławin oznaczoną nr działki 13/2 o powierzchni 1,1185 ha (grunt rolny).

W 2023 roku planuje się przeznaczyć do sprzedaży:

- nieruchomość położoną w miejscowości Sławęcinek oznaczoną nr działki 15/10 o powierzchni 0,4100 ha,

-nieruchomość położoną w miejscowości Sławęcinek oznaczoną nr działki 14/20 o pow. 1,1683 ha.

W 2024 roku planuje się przeznaczyć do sprzedaży:

- zabudowaną nieruchomość położoną w miejscowości Piotrkowice oznaczoną nr działki 123/1 o powierzchni 0,1362 ha (zabudowana budynkiem mieszkalnym wielorodzinnym),

- nieruchomości położone w miejscowości Pławin oznaczone nr działek: 82/5 o powierzchni 0,0645 ha i 82/6 o powierzchni 0,0913 ha.

Wydatki

Prognozowanie wydatków oparto na wskaźnikach inflacji ogłoszonych przez Ministra Finansów, Inwestycji i Rozwoju uwzględniając politykę rozwoju gminy:

- wynagrodzenia ustalone biorąc pod uwagę wskaźniki inflacji i przewidywany stan zatrudnienia w Gminie,
- wydatki bieżące przedstawiają tendencję zwykłą ponieważ od roku 2011 odsetki od wykonanych inwestycji obciążają wydatki bieżące, które zostały ujęte w klasyfikacji obsługi długu,
- wydatki majątkowe po uwzględnieniu wydatków związanych z umowami zaliczanymi do tytułów dłużnych (wykupy wierzytelności) pozwalają na dalszy rozwój inwestycyjny Gminy.

W 2020 r. Gmina otrzymała środki z Rządowego Funduszu Inwestycji Lokalnych w kwocie 1.259.121,00 zł zgodnie z pismem Wojewody Kujawsko Pomorskiego Nr WFB.I.3111.156.2020/2 z dnia 1 września 2020r. w związku z zapisami Uchwały nr 102 Rady Ministrów z dnia 23 lipca 2020 r. Powyższe środki gmina przyjmuje na zadanie inwestycyjne pn. "Budowa Inkubatora Przetwórstwa Lokalnego na dz. nr 132/3 i 195/9 w m. Łojewo".

Objaśnienie do załącznika nr 1 - symbol WPF 10.11

W pozycji tej wykazano planowane wydatki bieżące na realizację zadań związanych z przeciwdziałaniem COVID-19 w kwocie 312.114,00 zł na którą składają się następujące wydatki:

- kwota 125.000,00 zł w rozdziale 75421 (uruchomiona z rezerwy na zarządzanie kryzysowe) z przeznaczeniem na zakupy materiałów i wyposażenia, środków żywności oraz usług na zadania związane z zapobieganiem, przeciwdziałaniem i zwalczaniem choroby zakaźnej COVID-19,
- kwota 10.000,00 zł w rozdziale 85295 (uruchomiona z rezerwy na zarządzanie kryzysowe) z przeznaczeniem na zabezpieczenie pomocy w formie posiłku lub produktów żywnościowych wraz z dowozem jako całość zadania w związku z rozprzestrzenianiem się wirusa SARS-CoV-2,
- kwota 27.114,00 zł w rozdziale 75023 z przeznaczeniem na catering śniadaniowy dla personelu Szpitala Wielospecjalistycznego im. Dr. Ludwika Błażka w Inowrocławiu w związku ze zwiększoną aktywnością spowodowaną prowadzeniem działań zapobiegających zakażeniom SARS-CoV-2,
- kwota 150.000,00 zł w rozdziale 85232 na dotację podmiotową dla Centrum Integracji Społecznej w Lojewie w związku z utraconymi przychodami z uwagi na to, iż od 12.03.2020r. do 30.06.2020r. zakład nie realizował usług w związku z obowiązującym stanem zagrożenia epidemicznego i ograniczeniami wprowadzonymi zagrożeniem COVID-19.

W związku z tym, że zaplanowane w całym okresie objętym prognozą wydatki majątkowe są wyższe od prognozowanych dochodów majątkowych, źródłem ich pokrycia są dochody majątkowe, dochody bieżące oraz kredyty i pożyczki.

Prognozowane dochody budżetu gminy na 2020 rok określone zostały w wysokości 66.002.718,05 zł w tym: dochody bieżące 63.145.490,20 zł oraz dochody majątkowe 2.857.227,85 zł, natomiast wydatki budżetu gminy określono w kwocie 69.509.229,39 zł, w tym: wydatki bieżące 59.033.565,72 zł oraz wydatki majątkowe 10.475.663,67 zł z deficytem budżetu w wysokości 3.506.511,34 zł, który zostanie sfinansowany przychodami pochodzącymi z:

- zaciągniętego kredytu długoterminowego na rynku krajowym w kwocie 2.200.000,00 zł,
- pożyczek na finansowanie zadań realizowanych z udziałem środków pochodzących z budżetu Unii Europejskiej w kwocie 737.005,87 zł,
- niewykorzystanych środków pieniężnych na rachunku bieżącym budżetu wynikających z rozliczenia dochodów i wydatków nimi finansowanych związanych ze szczególnymi zasadami wykonywania budżetu określonymi w odrębnych ustawach w kwocie 177.630,64 zł oraz wynikających z rozliczenia środków określonych w art. 5 ust. 1 pkt 2 i dotacji na realizację programu, projektu lub zadania finansowanego z udziałem tych środków w kwocie 70.171,62 zł,
- wolnych środków jako nadwyżki środków pieniężnych na rachunku bieżącym budżetu wynikających z rozliczeń kredytów i pożyczek z lat ubiegłych w kwocie 321.703,21 zł.

Przychody budżetu zaplanowano w kwocie 5.335.620,63 zł z niżej wymienionych tytułów:

- kredytu zaciągniętego na finansowanie planowanego deficytu budżetu w kwocie 2.200.000,00zł,
- pożyczek na finansowanie zadań realizowanych z udziałem środków pochodzących z budżetu Unii Europejskiej w kwocie 737.005,87 zł,
- kredytu zaciągniętego na spłatę wcześniej zaciągniętych zobowiązań z tytułu zaciągniętych pożyczek i kredytów w kwocie 1.829.109,29 zł,
- niewykorzystanych środków pieniężnych na rachunku bieżącym budżetu wynikających z rozliczenia dochodów i wydatków nimi finansowanych związanych ze szczególnymi zasadami wykonywania budżetu określonymi w odrębnych ustawach w kwocie 177.630,64 zł oraz wynikających z rozliczenia środków określonych w art. 5 ust 1 pkt 2 i dotacji na realizację programu, projektu lub zadania finansowanego z udziałem tych środków w kwocie 70.171,62 zł,
- wolnych środków jako nadwyżki środków pieniężnych na rachunku bieżącym budżetu wynikających z rozliczeń kredytów i pożyczek z lat ubiegłych w kwocie 321.703,21 zł.

Rozchody budżetu zaplanowano w kwocie 1.829.109,29 zł z niżej wymienionych tytułów:

- kredytu długoterminowego do BGK zaciągniętego w 2018 r. w Toruniu w kwocie 480.000,00 zł,
- kredytu długoterminowego do BPS w Bydgoszczy zaciągniętego w 2018 r. w kwocie 480.000,00 zł,
- kredytu długoterminowego do BS w Inowrocławiu zaciągniętego w 2019 r. w kwocie 240.000,00 zł,
- pożyczki długoterminowej do WFOŚiGW w Toruniu zaciągniętej w 2018r. w kwocie 447.875,25 zł,
- pożyczki długoterminowej do WFOŚiGW w Toruniu zaciągniętej w 2018r. w kwocie 181.234,04 zł.

Rozchody w kwocie 1.829.109,29 zł planuje się sfinansować kredytem na spłatę wcześniej zaciągniętych zobowiązań z tytułu pożyczek i kredytów w kwocie 1.829.109,29 zł.

Kwota długu na 31.12.2019 r. wynosi 11.985.743,59 zł (zgodnie ze sprawozdaniem Rb-Z), w tym z następujących tytułów:

- wykupów wierzytelności 142.416,98 zł
- kredytów i pożyczek na finansowanie planowanego deficytu 2018 r. 7.014.903,29 zł
- kredytu na finansowanie planowanego deficytu 2019r. oraz kredytu na spłatę wcześniej zaciągniętych kredytów w kwocie 4.828.423,32 zł

W 2020 roku zaplanowano:

- kredyt na finansowanie planowanego deficytu budżetu w kwocie 2.200.000,00 zł oraz kredyt na spłatę wcześniej zaciągniętych zobowiązań z tytułu zaciągniętych pożyczek i kredytów w kwocie 1.829.109,29 zł - w łącznej kwocie 4.029.109,29 zł z terminem spłaty: 2021 r. - 60.109,29 zł, 2022 r. - 60.000,00 zł, 2023 r. - 60.000,00 zł, 2024 r. - 769.800,00 zł, 2025 r. - 769.800,00 zł, 2026 r. - 769.800,00 zł, 2027 r. - 769.800,00 zł, 2028 r. - 769.800,00 zł,
- pożyczki na finansowanie zadań realizowanych z udziałem środków pochodzących z budżetu Unii Europejskiej w kwocie 737.005,87 zł z terminem spłaty w 2021 r.

Prognozowana kwota długu na lata następne przedstawia się następująco:

2020 rok w kwocie 14.780.332,48 zł z tytułu:

- kredytów i pożyczek na finansowanie planowanego deficytu 2018 r.
w kwocie 5.425.794,00 zł
- kredytu na finansowanie planowanego deficytu 2019 r. oraz kredytu na spłatę wcześniej zaciągniętych kredytów w kwocie 4.588.423,32 zł
- kredytu na finansowanie planowanego deficytu 2020 r. oraz kredytu na spłatę wcześniej zaciągniętych pożyczek i kredytów 4.029.109,29 zł
- pożyczek na wyprzedzające finansowanie zadań realizowanych ze środków pochodzących z budżetu Unii Europejskiej w kwocie 737.005,87 zł

2021 rok w kwocie 12.154.125,32 zł z tytułu:

- kredytów i pożyczek na finansowanie planowanego deficytu 2018 r.
3.836.702,00 zł
- kredytu na finansowanie planowanego deficytu 2019 r. oraz kredytu na spłatę wcześniej zaciągniętych kredytów w kwocie 4.348.423,32 zł
- kredytu na finansowanie planowanego deficytu 2020 r. oraz kredytu na spłatę wcześniej zaciągniętych pożyczek i kredytów 3.969.000,00 zł

2022 rok w kwocie 9.517.423,32 zł z tytułu:

- kredytu na finansowanie planowanego deficytu 2018 r. 1.500.000,00 zł
- kredytu na finansowanie planowanego deficytu 2019 r. raz kredytu na spłatę wcześniej zaciągniętych kredytów w kwocie 4.108.423,32 zł
- kredytu na finansowanie planowanego deficytu 2020 r. oraz kredytu na spłatę wcześniej zaciągniętych pożyczek i kredytów 3.909.000,00 zł

2023 rok w kwocie 7.938.223,32 zł z tytułu:

- kredytu na finansowanie planowanego deficytu 2018 r. 1.000.800,00 zł

- kredytu na finansowanie planowanego deficytu 2019 r. oraz kredytu na spłatę wcześniej zaciągniętych kredytów w kwocie 3.088.423,32 zł
- kredytu na finansowanie planowanego deficytu 2020 r. oraz kredytu na spłatę wcześniej zaciągniętych pożyczek i kredytów 3.849.000,00 zł

2024 rok w kwocie 5.649.223,32 zł z tytułu:

- kredytu na finansowanie planowanego deficytu 2018 r. 501.600,00 zł
- kredytu na finansowanie planowanego deficytu 2019 r. oraz kredytu na spłatę wcześniej zaciągniętych kredytów w kwocie 2.068.423,32 zł
- kredytu na finansowanie planowanego deficytu 2020 r. oraz kredytu na spłatę wcześniej zaciągniętych pożyczek i kredytów 3.079.200,00 zł

2025 rok w kwocie 3.357.823,32 zł z tytułu:

- kredytu na finansowanie planowanego deficytu 2019 r. oraz kredytu na spłatę wcześniej zaciągniętych kredytów w kwocie 1.048.423,32 zł
- kredytu na finansowanie planowanego deficytu 2020 r. oraz kredytu na spłatę wcześniej zaciągniętych pożyczek i kredytów 2.309.400,00 zł

2026 rok w kwocie 1.539.600,00 zł z tytułu:

- kredytu na finansowanie planowanego deficytu 2020 r. oraz kredytu na spłatę wcześniej zaciągniętych pożyczek i kredytów 1.539.600,00 zł

2027 rok w kwocie 769.800,00 zł z tytułu:

- kredytu na finansowanie planowanego deficytu 2020 r. oraz kredytu na spłatę wcześniej zaciągniętych pożyczek i kredytów 769.800,00 zł.

Splata zadłużenia w poszczególnych latach w zł przedstawia się następująco:

Rok	Kredyty i pożyczki na finansowanie planowanego deficytu 2018r.	Wykupy wierzytelności	Kredyt na spłatę wcześniej zaciągniętych kredytów i finansowanie planowanego deficytu 2019r.	Kredyt na spłatę wcześniej zaciągniętych pożyczek i kredytów, finansowanie planowanego deficytu 2020r. oraz pożyczki na finansowanie zadań realizowanych z udziałem środków z budżetu UE	Razem
2020	1.589.109,29	142.416,98	240.000,00	-	1.971.526,27
2021	1.589.092,00	-	240.000,00	797.115,16	2.626.207,16
2022	2.336.702,00	-	240.000,00	60.000,00	2.636.702,00
2023	499.200,00	-	1.020.000,00	60.000,00	1.579.200,00
2024	499.200,00	-	1.020.000,00	769.800,00	2.289.000,00
2025	501.600,00	-	1.020.000,00	769.800,00	2.291.400,00
2026	-	-	1.048.423,32	769.800,00	1.818.223,32
2027	-	-	-	769.800,00	769.800,00
2028	-	-	-	769.800,00	769.800,00

Budżet spełnia wymogi art. 243 ustawy z dnia 27 sierpnia 2009 roku o finansach publicznych.

Objaśnienia do wykazanych przedsięwzięć do WPF

1. Urząd Marszałkowski Województwa Kujawsko-Pomorskiego w Toruniu – realizacja Projektu pn. „Realizacja systemu innowacyjnej edukacji w województwie kujawsko – pomorskim poprzez zbudowanie systemu dystrybucji

treści edukacyjnych” w ramach Osi priorytetowej IV Rozwój Infrastruktury Społeczeństwa Informacyjnego, Działanie 4.2 Rozwój usług i aplikacji dla ludności (Nr RPOWKP 93/IV/4.2/2013). Realizacja w latach 2013-2021. Projekt współfinansowany przez Unię Europejską ze środków Europejskiego Funduszu Rozwoju Regionalnego – łączne nakłady finansowe 9.147,00 zł.

2. Województwo Kujawsko – Pomorskie – realizacja projektu pn. „Infostrada Kujaw i Pomorza 2.0”, współfinansowanego przez Europejski Fundusz Rozwoju Regionalnego w ramach Regionalnego Programu Operacyjnego Województwa Kujawsko – Pomorskiego na lata 2014-2020. Celem realizacji przedsięwzięcia jest wsparcie gospodarcze i społeczne Województwa Kujawsko - Pomorskiego poprzez wdrażanie efektywności działań administracji samorządowej oraz jakości usług publicznych. Realizacja w latach 2017-2021, łączne nakłady finansowe 190.902,00zł.

3. Realizacja zadania pn."Utworzenie i funkcjonowanie Środowiskowego Domu Samopomocy w Żalinowie"- współfinansowanego z Europejskiego Funduszu Społecznego w ramach Osi priorytetowej 9. Solidarne społeczeństwo Działania 9.3 Rozwój usług zdrowotnych i społecznych Poddziałania 9.3.2 Rozwój usług społecznych Regionalnego Programu Operacyjnego Województwa Kujawsko - Pomorskiego na lata 2014-2020. Celem realizacji przedsięwzięcia jest poprawa dostępu do usług dla 15 osób zagrożonych ubóstwem lub wykluczeniem społecznym, chorych psychicznie, niepełnosprawnych intelektualnie i wykazujących przewlekłe zaburzenia czynności psychicznych, pozwalających na zaspokojenie podstawowych potrzeb życia, poprawę funkcjonowania zmierzającą do usamodzielnienia, zapobieganie izolacji społecznej i umożliwienie integracji ze środowiskiem lokalnym na terenie Gminy Inowrocław do 2020 r. Realizacja w latach 2018-2022, łączne nakłady finansowe 1.985.221,60 zł, w tym: umowa

środki UE na lata 2018-2020 nakłady finansowe w kwocie 1.149.085,60 zł oraz umowa na trwałość projektu na lata 2020-2022 nakłady finansowe w kwocie 836.136,00 zł. Finansowanie trwałości projektu prognozuje się z budżetu gminy w kwocie 180.000,00 zł oraz z dotacji celowej z budżetu państwa w kwocie 656.136,00 zł.

4. Realizacja zadania pn. "Naukowa przygoda" - współfinansowanego z Europejskiego Funduszu Społecznego. Celem realizacji przedsięwzięcia jest poprawienie dostępności do innowacyjnych technologii w szkołach, rozwijanie zainteresowań uczniów naukami matematyczno - przyrodniczymi i zwiększenie liczby zajęć prowadzonych metodą projektu i eksperymentu oraz wzmocnienie potencjału kadry pedagogicznej w szkołach na terenie Gminy Inowrocław. Realizacja w latach 2018-2021, łączne nakłady finansowe 542.265,58 zł.

5. Realizacja zadania pn. "Ja chcę! Ja wiem! Ja mogę! współfinansowanego z Europejskiego Funduszu Społecznego. Celem realizacji przedsięwzięcia jest poprawienie dostępności do innowacyjnych technologii, wzmocnienie bazy dydaktycznej i potencjału rozwojowego uczniów, rozwijanie zainteresowań naukami matematyczno - przyrodniczymi i zwiększenie liczby zajęć prowadzonych metodą projektu i eksperymentu. Realizacja w latach 2020-2021, łączne nakłady finansowe 196.012,50 zł.

6. Województwo Kujawsko – Pomorskie – realizacja projektu pn. „Rozbudowa drogi wojewódzkiej nr 251 od km 70+316,00 do km 71+880,00 w zakresie wykonania ciągu pieszo-rowerowego”, współfinansowanego ze środków Regionalnego Programu Operacyjnego Województwa Kujawsko – Pomorskiego na lata 2014-2020 w ramach PI 4e – Działanie 3.4 Zrównoważona mobilność miejska i promowanie strategii niskoemisyjnych. Celem realizacji przedsięwzięcia jest

poprawa bezpieczeństwa ruchu drogowego poprzez oddzielenie ruchu pieszo – rowerowego od drogi wojewódzkiej. Realizacja w latach 2017-2021, łączne nakłady finansowe 857.637,52 zł.

7. Województwo Kujawsko – Pomorskie – realizacja projektu pn. „Rozbudowa drogi powiatowej nr 2594C stanowiącą byłą drogę wojewódzką nr 252 od km 2+713,00 do km 3+327,00 w zakresie wykonania ciągu pieszo-rowerowego”, współfinansowanego ze środków Regionalnego Programu Operacyjnego Województwa Kujawsko – Pomorskiego na lata 2014-2020 w ramach PI 4e – Działanie 3.4 Zrównoważona mobilność miejska i promowanie strategii niskoemisyjnych. Celem realizacji przedsięwzięcia jest poprawa bezpieczeństwa ruchu drogowego poprzez oddzielenie ruchu pieszo – rowerowego od drogi wojewódzkiej. Realizacja w latach 2017-2021, łączne nakłady finansowe 460.047,62 zł.

8. Realizacja zadania pn. "Budowa PSZOK z infrastrukturą dla Gminy Inowrocław w Kruśliwcu". Złożono wniosek o dofinansowanie projektu z Europejskiego Funduszu Rozwoju Regionalnego w ramach Osi Priorytetowej 4. Rejon Przyjazny środowisku Działania 4.2 Gospodarka odpadami, Schemat: Punkty Selektywnego Zbierania Odpadów Komunalnych – Projekt grantowy Regionalnego Programu Operacyjnego Województwa Kujawsko – Pomorskiego na lata 2016-2022 z perspektywą na lata 2023-2028. Celem realizacji przedsięwzięcia jest zwiększenie poziomu odzysku i recyklingu odpadów komunalnych. Realizacja w latach 2017-2021, łączne nakłady finansowe 2.009.586,05 zł.

9. Realizacja zadania pn. "Budowa sieci kanalizacyjnej w m. Miechowice". Celem realizacji przedsięwzięcia jest poprawa jakości życia mieszkańców. Realizacja w latach 2017-2022, łączne nakłady finansowe 5.200.000,00 zł.

10. Realizacja zadania pn. "Udostępnienie terenów inwestycyjnych poprzez budowę ulicy zbiorczej łączącej ul. Marulewską z ul. Szymborską oraz przebudowę ul. Długiej na terenie Miasta Inowrocław i Gminy Inowrocław". Celem realizacji przedsięwzięcia jest poprawa warunków życia mieszkańców Gminy Inowrocław. Realizacja w latach 2018-2020, łączne nakłady finansowe 510.565,00 zł.

11. Realizacja zadania pn. "Przebudowa drogi gminnej nr 150513C w m. Kłopot II etap" współfinansowanego z Europejskiego Funduszu Rolnego na rzecz Rozwoju Obszarów Wiejskich w ramach PROW na lata 2014-2020. Celem realizacji przedsięwzięcia jest poprawa warunków życia mieszkańców m. Kłopot gm. Inowrocław poprzez przebudowę drogi gminnej nr 150513C, odcinek objęty operacją zapewni bezpośredni dostęp do nieruchomości gruntowej, na której znajduje się budynek użyteczności publicznej - świetlica wiejska w Kłopotcie. Realizacja w latach 2019-2020, łączne nakłady finansowe 802.248,00 zł.

12. Realizacja zadania pn. "Demontaż, transport i unieszkodliwienie wyrobów zawierających azbest z terenu Gminy Inowrocław" współfinansowanego z Wojewódzkiego Funduszu Ochrony Środowiska i Gospodarki Wodnej w Toruniu. Celem realizacji przedsięwzięcia jest unieszkodliwienie odpadów niebezpiecznych zawierających azbest. Realizacja w latach 2019-2020, łączne nakłady finansowe 120.405,34 zł.

13. Realizacja zadania pn. "Budowa Inkubatora Przetwórstwa Lokalnego na dz. Nr 132/3 i 195/9 w m. Łojewo". Celem realizacji przedsięwzięcia jest pomoc w rozwoju przedsiębiorczości małych gospodarstw rolnych i ogrodniczych. Realizacja w latach 2016-2021, łączne nakłady finansowe 1.796.815,28 zł. W związku z otrzymaniem środków z Rządowego Funduszu Inwestycji Lokalnych w

wysokości 1.259.121,00 zł na podstawie pisma nr WFB.I.3111.156.2020/2 Wojewody Kujawsko - Pomorskiego z dnia 01.09.2020 r. zgodnie z zapisami Uchwały nr 102 Rady Ministrów z dnia 23 lipca 2020 r., dokonuje się zmiany źródeł finansowania w/w inwestycji: środki z Rządowego Funduszu Inwestycji Lokalnych - 2020 r. 400.000,00 zł, 2021 r. - 859.121,00 zł natomiast środki własne gminy 2021 r. - 537.694,28 zł. Planuje się etapowanie prac przy realizacji inwestycji. W 2020 r. środki zostaną wydatkowane do kwoty 400.000,00 zł a w 2021 r. do kwoty 1.396.815,28 zł. Ogólne kwoty limitów nie ulegają zmianie i wynoszą: "limit 2020" - 400.000,00 zł, "limit 2021" - 1.396.815,28 zł.

14. Realizacja zadania pn. "Budowa Przedszkola Samorządowego na dz. nr 154/1 oraz 154/2 w m. Jacewo". Celem realizacji przedsięwzięcia jest zapewnienie mieszkańcom gminy pełnego dostępu do usług oświaty oraz wyrównanie szans w dostępie do edukacji dla najmłodszych. Realizacja w latach 2016-2022, łączne nakłady finansowe 2.005.000,00 zł.

15. Realizacja zadania pn. "Budowa Ośrodka Sportu na dz. nr 195/4, 195/5, 195/14, 195/15 w m. Łojewo". Celem realizacji przedsięwzięcia jest rozwój kultury poprzez sport. Realizacja w latach 2016-2022, łączne nakłady finansowe 2.014.537,64zł.

16. Realizacja zadania pn. "Budowa Sali gimnastycznej przy SP w m. Tupadły". Celem realizacji przedsięwzięcia jest zapewnienie rozwoju fizycznego i motorycznego uczniów. Realizacja w latach 2019-2020, łączne nakłady finansowe 3.000.000,00 zł.

17. Realizacja zadania pn. "Przebudowa drogi wewnętrznej stanowiącej dz. nr 140/1 18/1 w m. Sikorowo, gmina Inowrocław na odcinku od km 0+300,00 do km 0+685,98 oraz od km 0+694,97 do km 0+857,71" współfinansowanego z Funduszu

Dróg Samorządowych w wysokości 50%. Celem realizacji przedsięwzięcia jest poprawa standardu życia mieszkańców i komunikacji autobusowej. Realizacja w latach 2019-2020, łączne nakłady finansowe 251.127,00 zł.

18. Realizacja zadania pn. "Budowa kanalizacji sanitarnej wraz z przyłączami w miejscowości Kłopot, gm. Inowrocław - ETAP I". Celem realizacji przedsięwzięcia jest poprawa jakości życia mieszkańców. Realizacja w latach 2020-2023, łączne nakłady finansowe 4.980.198,80 zł.

19. Realizacja zadania pn. „Projekt budowy sali gimnastycznej przy SP w m. Turzany”. Celem realizacji przedsięwzięcia jest zapewnienie rozwoju fizycznego i motorycznego uczniów. Realizacja w latach 2019-2020, łączne nakłady finansowe 50.000,00 zł.

20. Realizacja zadania pn. „Projekt na budowę drogi Cieślin-Mimowola”. Celem realizacji przedsięwzięcia jest poprawa standardu życia mieszkańców. Realizacja w latach 2019-2020, łączne nakłady finansowe 69.000,00 zł.

21. Realizacja zadania pn. „Rozbudowa budynku remizy Ochotniczej Straży Pożarnej w Jaksicach o część garażową”. Celem realizacji przedsięwzięcia jest zapewnienie bezpieczeństwa przeciwpożarowego. Realizacja w latach 2019-2020, łączne nakłady finansowe 260.000,00 zł.

22. Realizacja zadania pn. "Budowa grzybka wraz z zadaszeniem w m. Łojewo". Celem przedsięwzięcia jest poprawa standardu życia mieszkańców. Realizacja w latach 2019-2020, łączne nakłady finansowe 155.000,00 zł.

23. Realizacja zadania pn. "Centrum Rodziny - wsparcie osób, rodzin i środowisk zagrożonych ubóstwem lub wykluczeniem społecznym z terenu Gminy Inowrocław". Projekt współfinansowany przez Unię Europejską ze środków

Europejskiego Funduszu Społecznego w 85%. Celem realizacji przedsięwzięcia jest podniesienie aktywności społecznej i zawodowej 33 osób zagrożonych ubóstwem lub wykluczeniem społecznym z terenu Gminy Inowrocław poprzez wykorzystanie instrumentów aktywizacji społecznej (np. trening kompetencji społ. in.), zawodowej (np. szkolenie z kompetencji cyf.) w okresie do 31.08.2022 r. Realizacja w latach 2020-2022, łączne nakłady finansowe 1.245.082,20 zł.

24. Realizacja zadania pn. "Zagospodarowanie terenu i budowa zaplecza sportowego KS Orłowianka w m. Orłowo". Celem realizacji przedsięwzięcia jest rozbudowa infrastruktury sportowo - rekreacyjnej Gminy Inowrocław. Realizacja w latach 2020 - 2021. Łączne nakłady finansowe 747.867,10 zł.

25. Realizacja zadania pn. "Projekt rozbudowy sieci wodociągowej i kanalizacyjnej w m. Jacewo (dz. 304)". Celem realizacji przedsięwzięcia jest poprawa jakości życia mieszkańców. Realizacja w latach 2020-2021. Łączne nakłady finansowe 250.000,00 zł.

Gospodarka niskoemisyjna

Zgodnie z planem Gospodarki Niskoemisyjnej dla Gminy Inowrocław ujęto zadanie inwestycyjne na łączną kwotę 704.824,63 zł (wkład własny), pn. "Termomodernizacja budynku komunalnego - Domu Kultury w m. Łojewo, na terenie gminy Inowrocław" – w ramach gospodarki niskoemisyjnej. Realizacja w latach 2020-2021, łączne nakłady finansowe 704.824,63 zł.

Przewodniczący
Rady Gminy Inowrocław

Krzysztof Kołtuński

BRANIEK GMINY

mcc Alda W. Kowalska

Z UP. WOJTA
mgr Marek Karólewski
ZASTĘPCA WOJTA

Projekt

z dnia 5 listopada 2020 r.

Zatwierdzony przez

UCHWAŁA NR
RADY GMINY INOWROCŁAW

z dnia 2020 r.

w sprawie ustalenia stawek podatku od środków transportowych na 2021r.

Na podstawie art. 10 ust. 1 ustawy z dnia 12 stycznia 1991 r. o podatkach i opłatach lokalnych (Dz. U. z 2019 r. poz. 1170), art. 18 ust. 2 pkt 8 ustawy z dnia 8 marca 1990 r. o samorządzie gminnym (Dz. U. z 2020 r. poz. 713 z późn.zm.¹⁾), obwieszczenia Ministra Finansów, Funduszy i Polityki Regionalnej z dnia 8 października 2020r. w sprawie stawek minimalnych podatku od środków transportowych obowiązujących w 2021 r. (M.P. z 2020r. poz. 1002) oraz obwieszczenia Ministra Finansów z dnia 23 lipca 2020 r. w sprawie górnych granic stawek kwotowych podatków i opłat lokalnych na rok 2021 (M.P. z 2020 r. poz. 673) uchwała się, co następuje:

§ 1. Ustala się stawki podatku od środków transportowych na 2021 r. obowiązujące na terenie Gminy Inowrocław w następujących wysokościach:

1) od samochodów ciężarowych o dopuszczalnej masie całkowitej powyżej 3,5 tony i poniżej 12 ton:

Dopuszczalna masa całkowita (w tonach)		Stawka podatku (w złotych)
powyżej 3,5	do 5,5 włącznie	444
powyżej 5,5	do 9 włącznie	552
powyżej 9	poniżej 12	660

2) od samochodów ciężarowych o dopuszczalnej masie całkowitej równej lub wyższej niż 12 ton:

Liczba osi i dopuszczalna masa całkowita (w tonach)		Stawka podatku w (złotych)	
nie mniej niż	mniej niż	oś jezdna (osie jezdne) z zawieszeniem pneumatycznym lub uznanym za równoważne	inne systemy zawieszenia osi jezdnych
Dwie osie			
12	13	1.008	1.380
13	14	1.008	1.380
14	15	1.008	1.380
15		1.596	1.824
Trzy osie			
12	17	828	1.008
17	19	828	1.008
19	21	1.548	1.764
21	23	1.548	1.764
23	25	1.548	1.824
25		2.040	2.376
Cztery osie i więcej			
12	25	1.332	1.548

¹⁾ Zmiany tekstu jednolitego wyżej wymienionej ustawy zostały ogłoszone w Dz. U. z 2020r. poz. 1378.

25	27	1.332	1.548
27	29	1.992	2.736
29	31	1.992	2.820
31		1.992	2.820

3) od ciągników siodłowych lub balastowych przystosowanych do używania łącznie z naczepą lub przyczepą o dopuszczalnej masie całkowitej zespołu pojazdów od 3,5 tony i poniżej 12 ton:

Dopuszczalna masa całkowita (w tonach)		Stawka podatku (w złotych)	
od 3,5	poniżej 12	552	

4) od ciągników siodłowych lub balastowych przystosowanych do używania łącznie z naczepą lub przyczepą o dopuszczalnej masie całkowitej zespołu pojazdów równej lub wyższej niż 12 ton:

Liczba osi i dopuszczalna masa całkowita zespołu pojazdów: ciągnik siodłowy + naczepa, ciągnik balastowy + przyczepa (w tonach)		Stawka podatku (w złotych)	
nie mniej niż	mniej niż	oś jezdna (osie jezdne) z zawieszeniem pneumatycznym lub uznanym za równoważne	inne systemy zawieszenia osi jezdnych
Dwie osie			
12	18	828	1.008
18	25	1.572	2.160
25	31	1.572	2.160
31		1.620	2.232
Trzy osie i więcej			
12	40	1.440	1.980
40		1.980	2.928

5) od przyczep lub naczep, które łącznie z pojazdem silnikowym posiadają dopuszczalną masę całkowitą od 7 ton i poniżej 12 ton, z wyjątkiem związanych wyłącznie z działalnością rolniczą prowadzoną przez podatnika podatku rolnego:

Dopuszczalna masa całkowita zespołu pojazdów: naczepa/przyczepa + pojazd silnikowy (w tonach)		Stawka podatku (w złotych)	
od 7	poniżej 12	120	

6) od przyczep lub naczep, które łącznie z pojazdem silnikowym posiadają dopuszczalną masę całkowitą równą lub wyższą niż 12 ton, z wyjątkiem związanych wyłącznie z działalnością rolniczą prowadzoną przez podatnika podatku rolnego:

Liczba osi i dopuszczalna masa całkowita zespołu pojazdów: naczepa/ przyczepa + pojazd silnikowy (w tonach)		Stawka podatku (w złotych)	
nie mniej niż	mniej niż	oś jezdna (osie jezdne) z zawieszeniem pneumatycznym lub uznanym za równoważne	inne systemy zawieszenia osi jezdnych
Jedna oś			
12	18	168	228
18	25	360	636
25		372	648

Dwie osie			
12	28	252	360
28	33	948	1.440
33	38	972	1.488
38		1.320	1.956
Trzy osie i więcej			
12	38	780	1.080
38		1.080	1.476

7) od autobusów, w zależności od liczby miejsc do siedzenia poza miejscem kierowcy:

Liczba miejsc	Stawka podatku (w złotych)
mniejszej niż 22 miejsca	660
równej lub większej niż 22 miejsca	1.332

§ 2. Wykonanie uchwały powierza się Wójtowi Gminy.

§ 3. Uchwała wchodzi w życie z dniem 1 stycznia 2021 r. i podlega ogłoszeniu w Dzienniku Urzędowym Województwa Kujawsko-Pomorskiego.

Przewodniczący Rady
Gminy Inowrocław

Krzysztof Koltuński

~~RADCA PRAWNY~~
Natalia Fajkowska-Wierczon
BD-1083

Uzasadnienie

Zgodnie z art. 10 ust. 1 ustawy o podatkach i opłatach lokalnych Rady Gmin zostały upoważnione przez ustawodawcę do określenia stawek podatku od środków transportowych na terenie Gminy z tym, że stawki te nie mogą przekroczyć górnych granic stawek kwotowych ustalonych w drodze ustawy z dnia 12 stycznia 1991 r. o podatkach i opłatach lokalnych (Dz. U. z 2019 r. poz. 1170). Górne granice stawek na rok podatkowy 2021 ogłoszono w Monitorze Polskim z dnia 30 lipca 2020r., poz. 673. Stawki nie mogą być też niższe od stawek minimalnych zgodnie z załącznikami 1-3 do obwieszczenia Ministra Finansów, Funduszy i Polityki Regionalnej z dnia 8 października 2020r. (M.P. z 2020r. poz.1002).

Projektowane obwieszczenie stanowi wykonanie delegacji dla Ministra Finansów zawartej w art. 20 ust. 2 ustawy z dnia 12 stycznia 1991 r. o podatkach i opłatach lokalnych. Zgodnie z tym przepisem minister właściwy do spraw finansów publicznych ogłasza, w drodze obwieszczenia, w Dzienniku Urzędowym Rzeczypospolitej Polskiej „Monitor Polski”, górne granice stawek kwotowych określonych w art. 10 ust. 1 ustawy tj. stawek podatku od środków transportowych. Stawki te corocznie podlegają podwyższeniu na następny rok podatkowy, z uwzględnieniem wskaźnika wzrostu cen towarów i usług konsumpcyjnych i są zaokrąglane w górę do pełnych groszy.

Wskaźnik cen ustala się na podstawie komunikatu Prezesa Głównego Urzędu Statystycznego ogłoszonego w Dzienniku Urzędowym Rzeczypospolitej Polskiej „Monitor Polski” w terminie 20 dni po upływie pierwszego półrocza (art. 20 ust. 3 ustawy o podatkach i opłatach lokalnych).

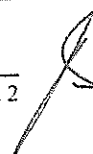
Zgodnie z komunikatem Prezesa Głównego Urzędu Statystycznego z dnia 15 lipca 2020 r. opublikowanym w Monitorze Polskim z dnia 16 lipca 2020 r., poz. 625, wskaźnik cen towarów i usług konsumpcyjnych w I półroczu 2020 r. w stosunku do I półrocza 2019 r. wyniósł 103,9 % (wzrost cen o 3,9 %).

Stawki kształtują się poniżej stawek maksymalnych, co przedstawia poniższe zestawienie:

Liczba osi i dopuszczalna masa całkowita (w tonach)		Górne stawki na 2021 rok (w złotych)	Minimalne stawki na 2021 rok (w złotych)	Rada Gminy 2020 rok (w złotych)	Rada Gminy 2021 rok (w złotych)
1	2	3	4	5	6
1) od samochodów ciężarowych o dopuszczalnej masie całkowitej powyżej 3,5 tony i poniżej 12 ton:					
powyżej 3,5 do 5,5 włącznie		880,77	0,00	444	444
powyżej 5,5 do 9 włącznie		1.469,31	0,00	552	552
powyżej 9 poniżej 12		1.763,16	0,00	660	660
2 a) od samochodów ciężarowych z zawieszeniem pneumatycznym lub zawieszeniem uznanym za równoważne o dopuszczalnej masie całkowitej równej lub wyższej niż 12 ton:					
Dwie osie					
12	13	3.364,56	0,00	1.008	1.008
13	14	3.364,56	138,95	1.008	1.008
14	15	3.364,56	383,99	1.008	1.008
15		3.364,56	540,96	1.596	1.596
Trzy osie					
12	17	3.364,56	138,95	828	828
17	19	3.364,56	241,69	828	828
19	21	3.364,56	495,77	1.548	1.548
21	23	3.364,56	643,73	1.548	1.548
23	25	3.364,56	991,52	1.548	1.548
25		3.364,56	991,52	2.040	2.040
Cztery osie i więcej					
12	25	3.364,56	643,73	1.332	1.332
25	27	3.364,56	652,76	1.332	1.332
27	29	3.364,56	1.018,62	1.992	1.992
29	31	3.364,56	1.617,14	1.992	1.992



31		3.364,56	1.617,14	1.992	1.992
2 b) od samochodów ciężarowych z innym systemem zawieszenia osi jezdnych o dopuszczalnej masie całkowitej równej lub wyższej niż 12 ton:					
Dwie osie					
12	13	3.364,56	138,95	1.380	1.380
13	14	3.364,56	383,99	1.380	1.380
14	15	3.364,56	540,96	1.380	1.380
15		3.364,56	1.224,18	1.824	1.824
Trzy osie					
12	17	3.364,56	241,69	1.008	1.008
17	19	3.364,56	495,77	1.008	1.008
19	21	3.364,56	643,73	1.764	1.764
21	23	3.364,56	991,52	1.764	1.764
23	25	3.364,56	1.541,49	1.824	1.824
25		3.364,56	1.541,49	2.376	2.376
Cztery osie i więcej					
12	25	3.364,56	652,76	1.548	1.548
25	27	3.364,56	1.018,62	1.548	1.548
27	29	3.364,56	1.617,14	2.736	2.736
29	31	3.364,56	2.398,61	2.820	2.820
31		3.364,56	2.398,61	2.820	2.820
3) od ciągników siodłowych lub balastowych przystosowanych do używania łącznie z naczepą lub przyczepą o dopuszczalnej masie całkowitej zespołu pojazdów od 3,5 tony i poniżej 12 ton:					
od 3,5	poniżej 12	2.056,99	0,00	552	552
4 a) od ciągników siodłowych lub balastowych przystosowanych do używania łącznie naczepą lub przyczepą z zawieszeniem pneumatycznym lub z zawieszeniem uznanym za równoważne o dopuszczalnej masie całkowitej zespołu pojazdów równej lub wyższej niż 12 ton:					
Dwie osie					
12	18	2.600,58	0,00	828	828
18	25	2.600,58	259,78	1.572	1.572
25	31	2.600,58	547,73	1.572	1.572
31		2.600,58	1.381,13	1.620	1.620
Trzy osie i więcej					
12	40	3.364,56	1.218,53	1.440	1.440
40		3.364,56	1.684,91	1.980	1.980
4 b) od ciągników siodłowych lub balastowych przystosowanych do używania łącznie z naczepą lub przyczepą z innym systemem zawieszenia osi jezdnych o dopuszczalnej masie całkowitej zespołu pojazdów równej lub wyższej niż 12 ton:					
Dwie osie					
12	18	2.600,58	37,29	1.008	1.008
18	25	2.600,58	469,81	2.160	2.160
25	31	2.600,58	898,94	2.160	2.160
31		2.600,58	1.894,94	2.232	2.232
Trzy osie i więcej					
12	40	3.364,56	1.684,91	1.980	1.980
40		3.364,56	2.492,33	2.928	2.928
5) od przyczep lub naczep, które łącznie z pojazdem silnikowym posiadają dopuszczalną masę całkowitą od 7 ton i poniżej 12 ton, z wyjątkiem związanych wyłącznie z działalnością rolniczą prowadzoną przez podatnika podatku rolnego:					
od 7	poniżej 12	1.763,16	0,00	120	120
6 a) od przyczep lub naczep z zawieszeniem pneumatycznym lub z zawieszeniem uznanym za równoważne, które łącznie z pojazdem silnikowym posiadają dopuszczalną masę całkowitą równą lub wyższą niż 12 ton, z wyjątkiem związanych wyłącznie z działalnością rolniczą prowadzoną przez podatnika podatku rolnego:					
Jedna oś					



12	18	2.056,99	0,00	168	168
18	25	2.056,99	173,93	360	360
25		2.056,99	312,84	372	372
Dwie osie					
12	28	2.056,99	205,57	252	252
28	33	2.056,99	599,67	948	948
33	38	2.600,58	831,18	972	972
38		2.600,58	1.123,66	1.320	1.320
Trzy osie i więcej					
12	38	2.600,58	661,79	780	780
38		2.600,58	921,50	1.080	1.080
6 b) od przyczep lub naczep z innym systemem zawieszenia osi jezdnych, które łącznie z pojazdem silnikowym posiadają dopuszczalną masę całkowitą równą lub wyższą niż 12 ton, z wyjątkiem związanych wyłącznie z działalnością rolniczą prowadzoną przez podatnika podatku rolnego:					
Jedna oś					
12	18	2.056,99	24,89	228	228
18	25	2.056,99	312,84	636	636
25		2.056,99	548,86	648	648
Dwie osie					
12	28	2.056,99	302,69	360	360
28	33	2.056,99	831,18	1.440	1.440
33	38	2.600,58	1.262,56	1.488	1.488
38		2.600,58	1.662,33	1.956	1.956
Trzy osie i więcej					
12	38	2.600,58	921,50	1.080	1.080
38		2.600,58	1.252,40	1.476	1.476
7) od autobusów, w zależności od liczby miejsc do siedzenia poza miejscem kierowcy:					
mniejszej niż 22 miejsca		2.081,96	0,00	660	660
równej lub większej niż 22 miejsca		2.632,17	0,00	1.332	1.332

Przewodniczący
Rady Gminy Inowrocław

Krzysztof Koltuński

SKARBNIK GMINY

mgr Aldona Kulinska

WÓJT

mgr inż. Tadeusz Kacprzak

RADCA PRAWNY

Natalia Falkowska-Wierzeja
60-1083

Projekt

z dnia 4 listopada 2020 r.

Zatwierdzony przez

**UCHWAŁA NR/2020
RADY GMINY INOWROCŁAW**

z dnia 2020 r.

**w sprawie uchylenia Uchwały nr XXIII/220/2020 Rady Gminy Inowrocław z dnia 26 października 2020r.
w sprawie wprowadzenia zwolnień od podatku od nieruchomości na 2021 r.**

Na podstawie art. 18 ust. 2 pkt 8 ustawy z dnia 8 marca 1990r. o samorządzie gminnym (Dz. U. z 2020r. poz. 713 z późn. zm.¹⁾) uchwała się, co następuje:

§ 1. Uchyła się Uchwałę nr XXIII/220/2020 Rady Gminy Inowrocław z dnia 26 października 2020r. w sprawie wprowadzenia zwolnień od podatku od nieruchomości na 2021r.

§ 2. Wykonanie uchwały powierza się Wójtowi Gminy.

§ 3. Uchwała podlega ogłoszeniu w Dzienniku Urzędowym Województwa Kujawsko-Pomorskiego i wchodzi w życie po upływie 14 dni od dnia jego ogłoszenia.

Przewodniczący Rady Gminy
Inowrocław

Krzysztof Koltuński



RADCA DRAWNY
Krzysztof Koltuński
BD-1000

¹⁾Zmiany tekstu jednolitego wyżej wymienionej ustawy zostały ogłoszone w Dz. U. z 2020r. poz. 1378


Uzasadnienie


Na podstawie art. 7 ust. 3 ustawy z dnia 12 stycznia 1991r. o podatkach i opłatach lokalnych Rada Gminy może wprowadzić inne zwolnienia przedmiotowe w podatku od nieruchomości niż określone w ust. 1. Biorąc pod uwagę art. 20b ust. 1 wyżej wymienionej ustawy jeżeli uchwała rady gminy przewiduje udzielanie pomocy publicznej, uchwała ta powinna być podjęta z uwzględnieniem przepisów dotyczących pomocy publicznej, bowiem udzielenie wsparcia przedsiębiorcom może stanowić pomoc publiczną, w tym pomoc de minimis.

W związku z powyższym wprowadzenie zwolnień w podatku od nieruchomości zgodnie z Uchwałą nr XXIII/20/2020 z dnia 26 października 2020r. od gruntów, budynków lub ich części i budowli przeznaczonych pod działalność oświatowo-kulturalną, działalność przeciwpożarową, służące celom ochrony środowiska oraz zaopatrzenia w wodę, mogłoby stanowić odczuwalne obciążenie budżetu Gminy Inowrocław i przyczynić się do spadku dochodów z tytułu podatku od nieruchomości.

Przewodniczący Rady Gminy
Inowrocław

Krzysztof Koltuński


mgr inż. Krzysztof Koltuński


mgr inż. Krzysztof Koltuński



Projekt

z dnia 13 listopada 2020 r.
Zatwierdzony przez

**UCHWAŁA NR
RADY GMINY INOWROCŁAW**

z dnia 2020 r.

w sprawie rozstrzygnięcia o sposobie rozpatrzenia uwagi do projektu miejscowego planu zagospodarowania przestrzennego dla inwestycji liniowej przebiegającej przez obręb: Góra, Łojewo, Sikorowo, Tupadły, Krusza Zamkowa i Krusza Podlotowa w gminie Inowrocław

Na podstawie art. 18 ust. 2 pkt 5 ustawy z dnia 8 marca 1990 r. o samorządzie gminnym (Dz. U. z 2020 r. poz. 713 z późn. zm.¹⁾) oraz art. 20 ust. 1 ustawy z dnia 27 marca 2003 r. o planowaniu i zagospodarowaniu przestrzennym (Dz. U. z 2020 r. poz. 293 z późn. zm.²⁾)

uchwała się, co następuje

§ 1. Nie uwzględnić uwagi złożonej przez [...] ³⁾, data wpływu uwagi: 26.02.2019 r. Uwaga dotyczy: „...podtrzymujemy nasze negatywne stanowisko sprzeciwiające się proponowanemu przebiegowi inwestycji liniowej...”, „...Wykupienie gruntu działki nr 92/2 po cenach rynkowych lub ustalenie wieloletniej kwoty czynszu najmu rekompensującej utracone zyski może być rozwiązaniem tego problemu... ”.

§ 2. Wykonanie uchwały powierza się Wójtowi Gminy Inowrocław.

§ 3. Uchwała wchodzi w życie z dniem podjęcia.

Przewodniczący Rady Gminy
Inowrocław

Krzysztof Kołtuński

13.11.2020 r.
Nie wnoszę zastrzeżeń
pod względem
formalno - prawnym

KOORDYNATOR
BIURA PRAWNEGO

Justyna Jarczyńska

¹⁾ Zmiany tekstu jednolitego wyżej wymienionej ustawy zostały ogłoszone w Dz. U. z 2020 r. poz. 1378.

²⁾ Zmiany tekstu jednolitego wyżej wymienionej ustawy zostały ogłoszone w Dz. U. z 2020 r. poz. 471, poz. 782, poz. 1086 i poz. 1378.

³⁾ dane osobowe wyłączono z publikacji na podstawie art. 5 ust 2 ustawy z dnia 6 września 2001 roku o dostępie do informacji publicznej (Dz. U. 2019 r. poz. 1429 z późn. zm.).

Uzasadnienie

Zgodnie z art. 20 ust. 1 ustawy z dnia 27 marca 2003 r. o planowaniu i zagospodarowaniu przestrzennym (Dz. U. z 2020 r. poz. 293 z późn. zm.) plan miejscowy uchwała rada gminy po stwierdzeniu, że nie narusza on ustaleń studium, rozstrzygając jednocześnie o sposobie rozpatrzenia uwag do projektu planu oraz sposobie realizacji zapisanych w planie inwestycji z zakresu infrastruktury technicznej, które należą do zadań własnych gminy oraz zasadach ich finansowania, zgodnie z przepisami o finansach publicznych. Część tekstowa planu stanowi treść uchwały, część graficzna oraz wymagane rozstrzygnięcia stanowią załączniki do uchwały.

Zgodnie z art. 17 pkt 9 ww. ustawy Wójt Gminy Inowrocław ogłosił w prasie miejscowej oraz przez obwieszczenie, a także w sposób zwyczajowo przyjęty w danej miejscowości, o wyłożeniu do publicznego wglądu projektu miejscowego planu zagospodarowania przestrzennego dla inwestycji liniowej przebiegającej przez obręb: Góra, Łojewo, Sikorowo, Tupadły, Krusza Zamkowa i Krusza Podlotowa w gminie Inowrocław. Określił także formę, miejsce i termin składania uwag dotyczących planu miejscowego, nie krótszy niż 14 dni od dnia zakończenia okresu wyłożenia planu.

Zarządzeniem nr 63/2019 z dnia 29 marca 2019 r. Wójt Gminy Inowrocław rozpatrzył wniesioną uwagę.

Rada Gminy Inowrocław podziela stanowisko organu wykonawczego co do nieuwzględnionej uwagi.

Wniesiona uwaga została uznana jako bezprzedmiotowa ponieważ ustalenia miejscowego planu zagospodarowania przestrzennego nie rozstrzygają praw własności, wykupy gruntów, czy odszkodowania za grunt. Informujemy również, że przebieg granic opracowania miejscowego planu zagospodarowania przestrzennego określa uchwała o przystąpieniu do jego sporządzenia.

Przewodniczący Rady Gminy Inowrocław

Krzysztof Kołtuński

Z UR WÓJTA
mgr Marek Karólewski
ZASTĘPCA WÓJTA

Nie wnoszę zastrzeżeń
pod względem
formalno - prawnym

KOORDYNATOR
BIURA PRAWNICZEGO

Ms. M. 2020.1
Krzysztof Karólewski
Radca Prawny Justyna Jarząbkowska

Projekt

z dnia 13 listopada 2020 r.

Zatwierdzony przez

**UCHWAŁA NR
RADY GMINY INOWROCŁAW**

z dnia 2020 r.

w sprawie rozstrzygnięcia o sposobie rozpatrzenia uwagi do projektu miejscowego planu zagospodarowania przestrzennego dla inwestycji liniowej przebiegającej przez obręb: Góra, Łojewo, Sikorowo, Tupadły, Krusza Zamkowa i Krusza Podłotowa w gminie Inowrocław

Na podstawie art. 18 ust. 2 pkt 5 ustawy z dnia 8 marca 1990 r. o samorządzie gminnym (Dz. U. z 2020 r. poz. 713 z późn. zm.¹⁾) oraz art. 20 ust. 1 ustawy z dnia 27 marca 2003 r. o planowaniu i zagospodarowaniu przestrzennym (Dz. U. z 2020 r. poz. 293 z późn. zm.²⁾)

uchwala się, co następuje

§ 1. Nie uwzględnić uwagi złożonej przez [...]³), data wpływu uwagi: 18.04.2019 r. Uwaga dotyczy: „...podtrzymujemy nasze negatywne stanowisko sprzeciwiające się proponowanemu przebiegowi inwestycji liniowej...”, „...Wykupienie gruntu działki nr 92/2 po cenach rynkowych lub ustalenie wieloletniej kwoty czynszu najmu rekompensującej utracone zyski może być rozwiązaniem tego problemu...”.

§ 2. Wykonanie uchwały powierza się Wójtowi Gminy Inowrocław.

§ 3. Uchwała wchodzi w życie z dniem podjęcia.

Przewodniczący Rady Gminy
Inowrocław

Krzysztof Koltuński

Nie wnoszę zastrzeżeń
pod względem
formalno - prawnym

Ms. H. 2020.

KOORDYNATOR
BIURA PRAWNEGO

Roska Prawny Justyna Jarzyniecka



¹⁾ Zmiany tekstu jednolitego wyżej wymienionej ustawy zostały ogłoszone w Dz. U. z 2020 r. poz. 1378.

²⁾ Zmiany tekstu jednolitego wyżej wymienionej ustawy zostały ogłoszone w Dz. U. z 2020 r. poz. 471, poz. 782, poz. 1086 i poz. 1378.

³⁾ dane osobowe wyłączone z publikacji na podstawie art. 5 ust 2 ustawy z dnia 6 września 2001 roku o dostępie do informacji publicznej (Dz. U. 2019 r. poz. 1429 z późn. zm.).

Uzasadnienie

Zgodnie z art. 20 ust. 1 ustawy z dnia 27 marca 2003 r. o planowaniu i zagospodarowaniu przestrzennym (Dz. U. z 2020 r. poz. 293 z późn. zm.) plan miejscowy uchwała rada gminy po stwierdzeniu, że nie narusza on ustaleń studium, rozstrzygając jednocześnie o sposobie rozpatrzenia uwag do projektu planu oraz sposobie realizacji zapisanych w planie inwestycji z zakresu infrastruktury technicznej, które należą do zadań własnych gminy oraz zasadach ich finansowania, zgodnie z przepisami o finansach publicznych. Część tekstowa planu stanowi treść uchwały, część graficzna oraz wymagane rozstrzygnięcia stanowią załączniki do uchwały.

Zgodnie z art. 17 pkt 9 ww. ustawy Wójt Gminy Inowrocław ogłosił w prasie miejscowej oraz przez obwieszczenie, a także w sposób zwyczajowo przyjęty w danej miejscowości, o wyłożeniu do publicznego wglądu projektu miejscowego planu zagospodarowania przestrzennego dla inwestycji liniowej przebiegającej przez obręb: Góra, Łojewo, Sikorowo, Tupadły, Krusza Zamkowa i Krusza Podlotowa w gminie Inowrocław. Określił także formę, miejsce i termin składania uwag dotyczących planu miejscowego, nie krótszy niż 14 dni od dnia zakończenia okresu wyłożenia planu.

Zarządzeniem nr 87/2019 z dnia 27 czerwca 2019 r. Wójt Gminy Inowrocław rozpatrzył wniesioną uwagę.

Rada Gminy Inowrocław podziela stanowisko organu wykonawczego co do nieuwzględnionej uwagi.

Wniesiona uwaga została uznana jako bezprzedmiotowa ponieważ ustalenia miejscowego planu zagospodarowania przestrzennego nie rozstrzygają praw własności, wykupy gruntów, czy odszkodowania za grunt. Informujemy również, że przebieg granic opracowania miejscowego planu zagospodarowania przestrzennego określa uchwała o przystąpieniu do jego sporządzenia.

Przewodniczący Rady Gminy Inowrocław

Krzysztof Kołtuński

z up. WÓJTA
mgr Michał Karólewski
ZASTĘPCA WÓJTA

Nie wnoszę zastrzeżeń
pod względem
formalno - prawnym
11.11.2020 r.

KOORDYNATOR
BIURA PRAWNEGO

Radca Prawny Justyna Jarzyna

Projekt

z dnia 13 listopada 2020 r.

Zatwierdzony przez

**UCHWAŁA NR
RADY GMINY INOWROCŁAW**

z dnia 2020 r.

w sprawie rozstrzygnięcia o sposobie rozpatrzenia uwagi do projektu miejscowego planu zagospodarowania przestrzennego dla inwestycji liniowej przebiegającej przez obręb: Góra, Łojewo, Sikorowo, Tupadły, Krusza Zamkowa i Krusza Podlotowa w gminie Inowrocław

Na podstawie art. 18 ust. 2 pkt 5 ustawy z dnia 8 marca 1990 r. o samorządzie gminnym (Dz. U. z 2020 r. poz. 713 z późn. zm.¹⁾) oraz art. 20 ust. 1 ustawy z dnia 27 marca 2003 r. o planowaniu i zagospodarowaniu przestrzennym (Dz. U. z 2020 r. poz. 293 z późn. zm.²⁾)

uchwała się, co następuje

§ 1. Nie uwzględnić uwagi złożonej przez [...]³), data wpływu uwagi: 17.08.2020 r. Uwaga dotyczy: uwzględnienie „w projekcie MPZP dla inwestycji liniowej aktualnego podziału nieruchomości tj. dz. nr ewid.: 7/2 obręb Krusza Zamkowa gm. Inowrocław”.

§ 2. Wykonanie uchwały powierza się Wójtowi Gminy Inowrocław.

§ 3. Uchwała wchodzi w życie z dniem podjęcia.

Przewodniczący Rady Gminy
Inowrocław

Krzysztof Koltuński

13.11.2020 r.
Nie wnoszę zastrzeżeń
pod względem
formalno - prawnym

KOORDYNATOR
BIURA PRAWNEGO

Redka Prawny Justyna Jarajnowska



¹⁾Zmiany tekstu jednolitego wyżej wymienionej ustawy zostały ogłoszone w Dz. U. z 2020 r. poz. 1378.

²⁾Zmiany tekstu jednolitego wyżej wymienionej ustawy zostały ogłoszone w Dz. U. z 2020 r. poz. 471, poz. 782, poz. 1086 i poz. 1378.

³⁾dane osobowe wyłączono z publikacji na podstawie art. 5 ust 2 ustawy z dnia 6 września 2001 roku o dostępie do informacji publicznej (Dz. U. 2019 r. poz. 1429 z późn. zm.).

Uzasadnienie

Zgodnie z art. 20 ust. 1 ustawy z dnia 27 marca 2003 r. o planowaniu i zagospodarowaniu przestrzennym (Dz. U. z 2020 r. poz. 293 z późn. zm.) plan miejscowy uchwała rada gminy po stwierdzeniu, że nie narusza on ustaleń studium, rozstrzygając jednocześnie o sposobie rozpatrzenia uwag do projektu planu oraz sposobie realizacji zapisanych w planie inwestycji z zakresu infrastruktury technicznej, które należą do zadań własnych gminy oraz zasadach ich finansowania, zgodnie z przepisami o finansach publicznych. Część tekstowa planu stanowi treść uchwały, część graficzna oraz wymagane rozstrzygnięcia stanowią załączniki do uchwały.

Zgodnie z art. 17 pkt 9 ww. ustawy Wójt Gminy Inowrocław ogłosił w prasie miejscowej oraz przez obwieszczenie, a także w sposób zwyczajowo przyjęty w danej miejscowości, o wyłożeniu do publicznego wglądu projektu miejscowego planu zagospodarowania przestrzennego dla inwestycji liniowej przebiegającej przez obręb: Góra, Łojewo, Sikorowo, Tupadły, Krusza Zamkowa i Krusza Podlotowa w gminie Inowrocław. Określił także formę, miejsce i termin składania uwag dotyczących planu miejscowego, nie krótszy niż 14 dni od dnia zakończenia okresu wyłożenia planu.

Zarządzeniem nr 255/2020 z dnia 15 października 2020 r. Wójt Gminy Inowrocław rozpatrzył wniesioną uwagę.

Rada Gminy Inowrocław podziela stanowisko organu wykonawczego co do nieuwzględnionej uwagi.

Zgodnie z art. 16 ust. 1 Ustawy o planowaniu i zagospodarowaniu przestrzennym plan miejscowy sporządza się z wykorzystaniem urzędowych kopii map zasadniczych. Projekt miejscowego planu zagospodarowania przestrzennego sporządzony został na podkładzie geodezyjnym pozyskanym z zasobów geodezyjnych Starostwa. Informujemy również, że zgodnie z § 10. 1. Rozporządzenia Ministra Infrastruktury z dnia 26 sierpnia 2003 r. w sprawie wymaganego zakresu projektu miejscowego planu zagospodarowania przestrzennego materiały planistyczne, sporządzone na potrzeby projektu planu miejscowego, powinny być aktualne na dzień przekazania tego projektu do opiniowania i uzgodnienia.

Przewodniczący Rady Gminy Inowrocław

Krzysztof Koltuński

Z UP WÓJTA
mgr Marek Karólewski
ZASTĘPCA WÓJTA

Nie wnoszę zastrzeżeń
pod względem
formalno - prawnym
15.10.2020 r.

KOORDYNATOR
BIURA PRAWNEGO
Rada Prawny Justyna Jarzajnowska

Projekt

z dnia 13 listopada 2020 r.

Zatwierdzony przez

**UCHWAŁA NR
RADY GMINY INOWROCŁAW**

z dnia 2020 r.

w sprawie rozstrzygnięcia o sposobie rozpatrzenia uwagi do projektu miejscowego planu zagospodarowania przestrzennego dla inwestycji liniowej przebiegającej przez obręb: Góra, Łojewo, Sikorowo, Tupadły, Krusza Zamkowa i Krusza Podlotowa w gminie Inowrocław

Na podstawie art. 18 ust. 2 pkt 5 ustawy z dnia 8 marca 1990 r. o samorządzie gminnym (Dz. U. z 2020 r. poz. 713 z późn. zm.¹⁾) oraz art. 20 ust. 1 ustawy z dnia 27 marca 2003 r. o planowaniu i zagospodarowaniu przestrzennym (Dz. U. z 2020 r. poz. 293 z późn. zm.²⁾)

uchwala się, co następuje

§ 1. Nie uwzględnić uwagi złożonej przez [...] ³⁾, data wpływu uwagi: 17.08.2020 r. Uwaga dotyczy: „...oznaczenie działki nr. ewid.: 7/2 obręb Krusza Zamkowa gm. Inowrocław symbolem EP/E – teren produkcyjny energii z dopuszczeniem infrastruktury technicznej – elektroenergetyka”.

§ 2. Wykonanie uchwały powierza się Wójtowi Gminy Inowrocław.

§ 3. Uchwała wchodzi w życie z dniem podjęcia.

Przewodniczący Rady Gminy
Inowrocław

Krzysztof Koltuński

Nie wnoszę zastrzeżeń
pod względem
formalno - prawnym

13.11.2020
Krzysztof Jarzyna

KOORDYNATOR
BIURA PRAWNEGO

Krzysztof Jarzyna

¹⁾ Zmiany tekstu jednolitego wyżej wymienionej ustawy zostały ogłoszone w Dz. U. z 2020 r. poz. 1378.

²⁾ Zmiany tekstu jednolitego wyżej wymienionej ustawy zostały ogłoszone w Dz. U. z 2020 r. poz. 471, poz. 782, poz. 1086 i poz. 1378.

³⁾ dane osobowe wyłączono z publikacji na podstawie art. 5 ust 2 ustawy z dnia 6 września 2001 roku o dostępie do informacji publicznej (Dz. U. 2019 r. poz. 1429 z późn. zm.).

Uzasadnienie

Zgodnie z art. 20 ust. 1 ustawy z dnia 27 marca 2003 r. o planowaniu i zagospodarowaniu przestrzennym (Dz. U. z 2020 r. poz. 293 z późn. zm.) plan miejscowy uchwała rada gminy po stwierdzeniu, że nie narusza on ustaleń studium, rozstrzygając jednocześnie o sposobie rozpatrzenia uwag do projektu planu oraz sposobie realizacji zapisanych w planie inwestycji z zakresu infrastruktury technicznej, które należą do zadań własnych gminy oraz zasadach ich finansowania, zgodnie z przepisami o finansach publicznych. Część tekstowa planu stanowi treść uchwały, część graficzna oraz wymagane rozstrzygnięcia stanowią załączniki do uchwały.

Zgodnie z art. 17 pkt 9 ww. ustawy Wójt Gminy Inowrocław ogłosił w prasie miejscowej oraz przez obwieszczenie, a także w sposób zwyczajowo przyjęty w danej miejscowości, o wyłożeniu do publicznego wglądu projektu miejscowego planu zagospodarowania przestrzennego dla inwestycji liniowej przebiegającej przez obręb: Góra, Łojewo, Sikorowo, Tupadły, Krusza Zamkowa i Krusza Podłotowa w gminie Inowrocław. Określił także formę, miejsce i termin składania uwag dotyczących planu miejscowego, nie krótszy niż 14 dni od dnia zakończenia okresu wyłożenia planu.

Zarządzeniem nr 255/2020 z dnia 15 października 2020 r. Wójt Gminy Inowrocław rozpatrzył wniesioną uwagę.

Rada Gminy Inowrocław podziela stanowisko organu wykonawczego co do nieuwzględnionej uwagi.

Wniesiona uwaga dotyczy całej działki nr 7/2 w obrębie ewidencyjnym Krusza Zamkowa. Informujemy, że obszar objęty przedmiotowym planem miejscowym w niewielkiej części znajduje się na działce nr 7/2. Wskazaną w uwadze inwestycję można prowadzić na pozostałej części działki nr 7/2 nie objętej miejscowym planem zagospodarowania przestrzennego.

Przewodniczący Rady Gminy Inowrocław

Krzysztof Koltuński

Z UP. WÓJTA
mgr Marek Karólewski
ZASTĘPCA WÓJTA

Nie wnoszę zastrzeżeń
pod względem
formalno - prawnym

13.11.2020r.

KOORDYNATOR
BIURA PRAWNEGO

Udźcio Prawny Justyna Jarzyńska

74

Projekt

z dnia 13 listopada 2020 r.

Zatwierdzony przez

**UCHWAŁA NR
RADY GMINY INOWROCŁAW**

z dnia 2020 r.

w sprawie miejscowego planu zagospodarowania przestrzennego dla inwestycji liniowej przebiegającej przez obręby: Góra, Łojewo, Sikorowo, Tupadły, Krusza Zamkowa i Krusza Podlotowa w gminie Inowrocław

Na podstawie art. 18 ust. 2 pkt 5 ustawy z dnia 8 marca 1990 r. o samorządzie gminnym (Dz. U. z 2020 r. poz. 713 z późn. zm¹⁾) oraz art. 20 ust. 1 i art. 34 ustawy z dnia 27 marca 2003 r. o planowaniu i zagospodarowaniu przestrzennym (Dz. U. z 2020 r. poz. 293 z późn. zm.²⁾) uchwała się, co następuje:

**Rozdział 1.
Przepisy ogólne**

§ 1. 1. Po stwierdzeniu, że plan miejscowy nie narusza ustaleń studium uwarunkowań i kierunków zagospodarowania przestrzennego gminy Inowrocław przyjętego w formie ujednoczonej uchwałą nr XVI/143/2016 Rady Gminy Inowrocław z dnia 6 maja 2016 r. uchwała się miejscowy plan zagospodarowania przestrzennego dla inwestycji liniowej przebiegającej przez obręby: Góra, Łojewo, Sikorowo, Tupadły, Krusza Zamkowa i Krusza Podlotowa w gminie Inowrocław, zwany dalej planem.

2. Integralną część uchwały stanowi:

- 1) rysunek planu w skali 1:2000, jako załączniki nr 1a, 1b, 1c, 1d i 1e do uchwały;
- 2) rozstrzygnięcie o sposobie rozpatrzenia uwag do projektu planu, jako załącznik nr 2 do uchwały;
- 3) rozstrzygnięcie o sposobie realizacji zapisanych w planie inwestycji z zakresu infrastruktury technicznej, które należą do zadań własnych gminy oraz zasadach ich finansowania, jako załącznik nr 3 do uchwały.

§ 2. 1. Uchwała ustanawia obowiązujące na terenach objętych planem przepisy prawa miejscowego dotyczące przeznaczenia i sposobu zagospodarowania poszczególnych terenów oraz określa konieczne dla osiągnięcia zamierzonych celów – nakazy i zakazy.

2. Przepisy prawne niniejszej uchwały nie mogą być stosowane wybiórczo oraz w oderwaniu od ustaleń rysunku stanowiącego załącznik do uchwały.

§ 3. W realizacji miejscowego planu, oprócz ustaleń zawartych w niniejszej uchwale, mają zastosowanie przepisy szczególne wraz z aktami wykonawczymi i odrębnymi.

§ 4. Każdy teren wydzielony liniami rozgraniczającymi tereny o różnym przeznaczeniu lub różnych zasadach zagospodarowania, określony jest symbolem, w którym litery oznaczają przeznaczenie poszczególnych terenów według oznaczeń legendy rysunku planu.

§ 5. Na rysunku planu obowiązują:

- 1) granica gminy;
- 2) granica obszaru objętego planem;
- 3) linie rozgraniczające tereny o różnym przeznaczeniu lub różnych zasadach zagospodarowania;
- 4) nieprzekraczalne linie zabudowy;

¹⁾Zmiany tekstu jednolitego wyżej wymienionej ustawy zostały ogłoszone w Dz. U. z 2020 r. poz. 1378.

²⁾Zmiany tekstu jednolitego wyżej wymienionej ustawy zostały ogłoszone w Dz. U. z 2020 r. poz. 471, poz. 782, poz. 1086 i poz. 1378.

- 5) nieprzekraczalne linie zabudowy od istniejących linii elektroenergetycznych;
- 6) granica strefy "B" ochrony konserwatorskiej;
- 7) granica strefy "W" ochrony archeologicznej;
- 8) granica obszaru i terenu górniczego „Sikorowo III”;
- 9) granica terenu górniczego „Góra Magazyn” / „Góra I”;
- 10) granica obszaru górniczego „Góra I”;
- 11) granica obszaru szczególnego zagrożenia powodzią o prawdopodobieństwie występowania równym 1%;
- 12) granica obszaru szczególnego zagrożenia powodzią o prawdopodobieństwie występowania równym 10%;
- 13) granica obszaru zagrożenia powodzią o prawdopodobieństwie występowania równym 0,2%;
- 14) obiekt ujęty w ewidencji zabytków;
- 15) symbole identyfikujące tereny o różnym przeznaczeniu lub różnych zasadach zagospodarowania.

Rozdział 2. **Ogólne ustalenia planu**

§ 6. 1. Ustalenia ogólne obowiązują dla wszystkich terenów w granicach obszaru objętego planem, o ile ustalenia szczegółowe nie stanowią inaczej.

2. Przeznaczenie terenów:

1) w granicach planu wyznacza się tereny:

- a) infrastruktury technicznej – solanki, o symbolu – **Wi**,
- b) infrastruktury technicznej – solanki z obszarem i terenem górniczym, o symbolu – **Wi/PG**,
- c) rolne, o symbolu – **R**,
- d) zabudowy zagrodowej w gospodarstwach rolnych, hodowlanych i ogrodniczych, o symbolu – **RM**,
- e) zabudowy mieszkaniowej jednorodzinnej, o symbolu – **MN**,
- f) zabudowy usługowej z dopuszczeniem zabudowy mieszkaniowej jednorodzinnej, o symbolu – **U/MN**,
- g) zabudowy usługowej z dopuszczeniem obiektów produkcyjnych, składów i magazynów, o symbolu – **U/P**,
- h) infrastruktury technicznej - gazownictwo, o symbolu – **G**,
- i) lasu, o symbolu – **ZL**,
- j) obszaru i terenu górniczego, o symbolu – **PG**,
- k) obiektów produkcyjnych, składów i magazynów z obszarem i terenem górniczym, o symbolu – **P/PG**,
- l) wód powierzchniowych śródlądowych, o symbolu – **WS**,
- m) zieleni urządzonej, o symbolu – **ZP**,
- n) kolejowe, o symbolu – **Tk**,
- o) produkcji energii z dopuszczeniem infrastruktury technicznej - elektroenergetyka, o symbolu – **Ep/E**,
- p) drogi publicznej głównej, o symbolu – **KD-G**,
- q) dróg publicznych zbiorczych, o symbolu – **KD-Z**,
- r) dróg publicznych lokalnych, o symbolu – **KD-L**,
- s) dróg publicznych dojazdowych, o symbolu – **KD-D**,
- t) dróg wewnętrznych, o symbolu – **KDW**,
- u) ciągu pieszojezdnego, o symbolu – **KX**;

2) obowiązuje zakaz lokalizacji funkcji i obiektów niezwiązanych z podstawowym przeznaczeniem terenu i jego obsługą z wyłączeniem inwestycji celu publicznego z zakresu łączności publicznej, zgodnych z przepisami odrębnymi.

3. Zasady ochrony i kształtowania ładu przestrzennego: wymagane sytuowanie nowych budynków zgodnie z nieprzekraczalnymi liniami zabudowy określonymi na rysunku planu.

4. Zasady ochrony środowiska, przyrody i krajobrazu: obowiązuje zagospodarowanie terenu prowadzące do utrzymania i ochrony wartości przyrodniczych i różnorodności form krajobrazowych.

5. Zasady kształtowania krajobrazu: zgodnie z ustaleniami szczegółowymi.

6. Zasady ochrony dziedzictwa kulturowego i zabytków, w tym krajobrazów kulturowych, oraz dóbr kultury współczesnej:

1) w części obszaru objętego planem, zgodnie z rysunkiem planu, obowiązuje strefa „B” ochrony konserwatorskiej; obowiązują przepisy o ochronie zabytków i opiece nad zabytkami;

2) w części obszaru objętego planem, zgodnie z rysunkiem planu, obowiązuje strefa „W” ochrony archeologicznej; wszelką działalność inwestycyjną na obszarze strefy należy prowadzić zgodnie z przepisami o ochronie zabytków i opiece nad zabytkami;

3) w części obszaru objętego planem, zgodnie z rysunkiem planu, znajduje się obiekt ujęty w ewidencji zabytków: cmentarz ewangelicki; obowiązują przepisy o ochronie zabytków i opiece nad zabytkami;

4) w przypadku natrafienia podczas robót ziemnych lub budowlanych na przedmiot, co do którego istnieje przypuszczenie, iż jest on zabytkiem należy zastosować się do przepisów o ochronie zabytków i opiece nad zabytkami.

7. Wymagania wynikające z potrzeb kształtowania przestrzeni publicznych: zgodnie z ustaleniami szczegółowymi.

8. Zasady kształtowania zabudowy oraz wskaźniki zagospodarowania terenów:

1) obowiązuje lokalizacja zabudowy zgodnie z zasadami określonymi w ustaleniach szczegółowych;

2) w przypadku przekroczenia przez istniejące budynki parametrów zawartych w ustaleniach szczegółowych dopuszcza się:

a) przebudowę, rozbudowę, nadbudowę i remonty istniejących budynków z zachowaniem kontynuacji dotychczasowej wysokości budynków z tolerancją wysokości do $\pm 15\%$,

b) przebudowę, rozbudowę, nadbudowę i remonty istniejących budynków z zachowaniem kontynuacji dotychczasowych linii zabudowy,

c) dla przebudowy, rozbudowy, nadbudowy i remontów istniejących budynków dopuszcza się realizację połączeń dachowych z uwzględnieniem dotychczasowej kolorystyki, pokrycia dachu oraz kąta nachylenia połączeń dachowych z tolerancją do $\pm 10^\circ$,

d) dla przebudowy, rozbudowy, nadbudowy i remontów istniejących budynków dopuszcza się realizację inwestycji z uwzględnieniem dotychczasowych funkcji;

3) obowiązuje wydzielenie minimum 1 miejsca parkingowego na mieszkanie, minimum 1 miejsca parkingowego na 150 m² powierzchni usługowej i produkcyjnej;

4) w ramach projektowanych miejsc parkingowych obowiązuje zapewnienie miejsc parkingowych przeznaczonych na parkowanie pojazdów zaopatrzonego w kartę parkingową zgodnie z przepisami odrębnymi;

5) wskaźniki zagospodarowania terenów – określone w ustaleniach szczegółowych.

9. Granice i sposoby zagospodarowania terenów lub obiektów podlegających ochronie, ustalonych na podstawie odrębnych przepisów, terenów górniczych, a także obszarów szczególnego zagrożenia powodzią, obszarów osuwania się mas ziemnych, krajobrazów priorytetowych określonych w audycie krajobrazowym oraz w planach zagospodarowania przestrzennego województwa:

1) część obszaru objętego planem, zgodnie z rysunkiem planu, znajduje się w granicach obszaru i terenu górniczego „Sikorowo III”;

- 2) część obszaru objętego planem, zgodnie z rysunkiem planu, znajduje się w granicach obszaru górniczego „Góra I”;
- 3) część obszaru objętego planem, zgodnie z rysunkiem planu, znajduje się w granicach terenu górniczego „Góra Magazyn” / „Góra I”;
- 4) na obszarze objętym planem, zgodnie z rysunkiem planu, występują obszary szczególnego zagrożenia powodzią dla których obowiązują zakazy i nakazy wynikające z Planu zarządzania ryzykiem powodziowym oraz z przepisów odrębnych.

10. Szczegółowe zasady i warunki scalania i podziału nieruchomości: nie ustala się.

11. Szczegółne warunki zagospodarowania terenów oraz ograniczenia w ich użytkowaniu, w tym zakaz zabudowy: odległość posadowienia obiektów budowlanych od istniejącej infrastruktury technicznej zgodnie z przepisami odrębnymi.

12. Zasady modernizacji, rozbudowy i budowy systemów komunikacji i infrastruktury technicznej:

- 1) obsługa komunikacyjna z istniejących i projektowanych dróg;
- 2) tereny w liniach rozgraniczających dróg przeznaczone są do ruchu i postoju pojazdów, ruchu pieszych, lokalizacji ścieżek rowerowych i urządzeń infrastruktury technicznej;
- 3) obowiązuje zakaz lokalizacji zabudowy niezwiązanej z utrzymaniem i obsługą komunikacji;
- 4) szczegółowe rozwiązania geometrii ulic i skrzyżowań (jezdnie, chodniki, ścieżki rowerowe, pasy postojowe) należy opracować w projektach budowlanych inwestycji;
- 5) dopuszcza się realizację infrastruktury technicznej związanej z podstawową funkcją terenu;
- 6) dopuszcza się budowę oraz przebudowę i rozbiórkę istniejącej sieci infrastruktury technicznej, zgodnie z przepisami odrębnymi;
- 7) zasady obsługi w zakresie zaopatrzenia w wodę: zaopatrzenie w wodę z gminnej sieci wodociągowej, zgodnie z przepisami odrębnymi;
- 8) zasady obsługi w zakresie kanalizacji sanitarnej:
 - a) odprowadzanie ścieków sanitarnych do zbiorczej sieci kanalizacji sanitarnej, zgodnie z przepisami odrębnymi,
 - b) do czasu realizacji zbiorczej sieci kanalizacji sanitarnej dopuszcza się odprowadzanie ścieków do szczelnych zbiorników okresowo opróżnianych;
- 9) odprowadzanie wód opadowych:
 - a) z terenów komunikacji odprowadzanie wód opadowych do kanalizacji deszczowej,
 - b) do czasu zrealizowania kanalizacji deszczowej dopuszcza się odprowadzanie wód opadowych z terenów komunikacji na grunt, zgodnie z przepisami odrębnymi,
 - c) z pozostałych terenów odprowadzanie wód opadowych na grunt;
- 10) zasady obsługi w zakresie zaopatrzenia w gaz: zgodnie z przepisami odrębnymi;
- 11) zasady obsługi w zakresie zaopatrzenia w energię cieplną: zgodnie z przepisami odrębnymi;
- 12) zasady obsługi w zakresie zaopatrzenia w energię elektryczną: zgodnie z przepisami odrębnymi; w przypadku likwidacji linii elektroenergetycznej nieprzekraczalne linie zabudowy od istniejącej linii elektroenergetycznej przestają obowiązywać;
- 13) zasady obsługi w zakresie telekomunikacji: zgodnie z przepisami odrębnymi;
- 14) zasady obsługi w zakresie odpadów komunalnych: gromadzenie odpadów komunalnych w zamykanych, przenośnych pojemnikach - wywóz odpadów z pojemników w sposób zorganizowany zgodnie z przepisami odrębnymi.

13. Sposób i termin tymczasowego zagospodarowania, urządzania i użytkowania terenów: do czasu realizacji ustaleń planu dopuszcza się użytkowanie terenów na dotychczas obowiązujących zasadach.

14. Wysokości stawek procentowych służących naliczeniu opłaty z tytułu wzrostu wartości nieruchomości:

- 1) na terenach przeznaczonych do realizacji celów publicznych – 0%;
- 2) na terenach przeznaczonych do realizacji celów niepublicznych – 30%.

Rozdział 3.

Ustalenia szczegółowe - zasady zagospodarowania obowiązujące na poszczególnych terenach objętych planem

§ 7. Teren oznaczony symbolem **1P/PG** przeznacza się na cel obiektów produkcyjnych, składów i magazynów z obszarem i terenem górniczym; obowiązują następujące ustalenia:

- 1) dopuszcza się realizację zabudowy kubaturowej niezwiązanej z technologią produkcji o wysokości maksymalnie 16,0 m;
- 2) dopuszcza się realizację obiektów budowlanych związanych z technologią produkcji o wysokości maksymalnie 20,0 m;
- 3) dachy o nachyleniu od 1° do 50°;
- 4) minimum 5% powierzchni działki budowlanej należy pozostawić w formie biologicznie czynnej (zielen użytkowa lub ozdobna);
- 5) powierzchnia zabudowy do 95% powierzchni działki lub terenu;
- 6) wskaźnik intensywności zabudowy od 0,01 do 4,5.

§ 8. Tereny oznaczone symbolami **2PG, 3PG, 42PG i 43PG** przeznacza się na cel obszaru i terenu górniczego; obowiązują następujące ustalenia:

- 1) dopuszcza się realizację niezwiązanych na trwałe z gruntem obiektów gospodarczych typu kontenerowego o wysokości maksymalnie 5,0 m i jednej kondygnacji nadziemnej;
- 2) dopuszcza się realizację placu manewrowo-postojowego o nawierzchni nieutwardzonej lub tymczasowo utwardzonej płytami drogowymi lub innymi materiałami rozbiernymi.

§ 9. Tereny oznaczone symbolami **4Wi/PG i 17Wi/PG** przeznacza się na cel infrastruktury technicznej – solanki z obszarem i terenem górniczym, obowiązują następujące ustalenia:

- 1) dopuszcza się realizację obiektów budowlanych związanych z obsługą podstawowej funkcji terenu;
- 2) dopuszcza się lokalizację urządzeń infrastruktury technicznej zgodnie z przepisami odrębnymi.

§ 10. Tereny oznaczone symbolami **5Wi, 6Wi, 7Wi, 8Wi, 9Wi, 10Wi, 11Wi, 12Wi, 13Wi, 14Wi, 15Wi, 16Wi, 18Wi, 19Wi, 20Wi, 21Wi, 22Wi, 23Wi, 24Wi, 25Wi, 26Wi, 27Wi, 28Wi, 29Wi, 30Wi, 31Wi, 32Wi i 109Wi** przeznacza się na cel infrastruktury technicznej – solanki, obowiązują następujące ustalenia:

- 1) dopuszcza się realizację obiektów budowlanych związanych z obsługą podstawowej funkcji terenu;
- 2) dopuszcza się lokalizację urządzeń infrastruktury technicznej zgodnie z przepisami odrębnymi;
- 3) dopuszcza się realizację obiektów budowlanych nadziemnych wyłącznie poza strefami szczególnego zagrożenia powodzią.

§ 11. Teren oznaczony symbolem **33ZP** przeznacza się na cel zieleni urządzonej.

§ 12. Teren oznaczony symbolem **34RM** przeznacza się na cel zabudowy zagrodowej w gospodarstwach rolnych, hodowlanych i ogrodniczych; obowiązują następujące ustalenia:

- 1) wysokość zabudowy do dwóch kondygnacji nadziemnych oraz maksymalnie 10,0 m;
- 2) dachy o nachyleniu od 1,5° do 45°;
- 3) dopuszcza się podpiwniczenie budynków z uwzględnieniem okresowego wysokiego poziomu wód gruntowych;
- 4) uciążliwość prowadzonej działalności nie może wykraczać poza granice działki i nie może negatywnie wpływać na środowisko, w tym na grunt, wody podziemne i powierzchniowe z wyłączeniem inwestycji celu publicznego z zakresu łączności publicznej, zgodnych z przepisami odrębnymi;
- 5) dopuszcza się realizację infrastruktury technicznej związanej z podstawową funkcją terenu;

- 6) minimum 75% powierzchni działki budowlanej należy pozostawić w formie biologicznie czynnej (zieleni użytkowa lub ozdobna);
- 7) powierzchnia zabudowy do 25% powierzchni działki lub terenu;
- 8) wskaźnik intensywności zabudowy od 0,1 do 0,5;
- 9) teren części istniejącej działki, o funkcji zabudowy zagrodowej w gospodarstwach rolnych, hodowlanych i ogrodniczych, znajduje się w strefie oddziaływania drogi publicznej;
- 10) obowiązuje zakaz realizacji inwestycji mogących zawsze znacząco i mogących potencjalnie znacząco oddziaływać na środowisko, z wyłączeniem inwestycji celu publicznego z zakresu łączności publicznej, zgodnych z przepisami odrębnymi.

§ 13. Tereny oznaczone symbolami **35RM** i **36RM** przeznacza się na cel zabudowy zagrodowej w gospodarstwach rolnych, hodowlanych i ogrodniczych; obowiązują następujące ustalenia:

- 1) wysokość zabudowy do dwóch kondygnacji nadziemnych oraz maksymalnie 10,0 m;
- 2) dachy o nachyleniu od 1,5° do 45°;
- 3) dopuszcza się podpiwniczenie budynków z uwzględnieniem okresowego wysokiego poziomu wód gruntowych;
- 4) uciążliwość prowadzonej działalności nie może wykraczać poza granice działki i nie może negatywnie wpływać na środowisko, w tym na grunt, wody podziemne i powierzchniowe z wyłączeniem inwestycji celu publicznego z zakresu łączności publicznej, zgodnych z przepisami odrębnymi;
- 5) dopuszcza się realizację infrastruktury technicznej;
- 6) minimum 75% powierzchni działki budowlanej należy pozostawić w formie biologicznie czynnej (zieleni użytkowa lub ozdobna);
- 7) powierzchnia zabudowy do 25% powierzchni działki lub terenu;
- 8) wskaźnik intensywności zabudowy od 0,1 do 0,5;
- 9) teren części istniejącej działki, o funkcji zabudowy zagrodowej w gospodarstwach rolnych, hodowlanych i ogrodniczych, znajduje się w strefie oddziaływania drogi publicznej;
- 10) obowiązuje zakaz realizacji inwestycji mogących zawsze znacząco i mogących potencjalnie znacząco oddziaływać na środowisko, z wyłączeniem inwestycji celu publicznego z zakresu łączności publicznej, zgodnych z przepisami odrębnymi.

§ 14. Teren oznaczony symbolem **37U/MN** przeznacza się na cel zabudowy usługowej z dopuszczeniem zabudowy mieszkaniowej jednorodzinnej; obowiązują następujące ustalenia:

- 1) wysokość zabudowy usługowej do dwóch kondygnacji nadziemnych oraz maksymalnie 10,0 m;
- 2) dachy budynków usługowych o nachyleniu od 1,5° do 45°;
- 3) wysokość zabudowy mieszkaniowej jednorodzinnej do dwóch kondygnacji nadziemnych oraz maksymalnie 10,0 m;
- 4) dachy budynków mieszkaniowych jednorodzinnych o nachyleniu od 1,5° do 45°;
- 5) dopuszcza się wydzielenie funkcji mieszkaniowej w budynkach usługowych tak by strefa uciążliwości usług nie wpływała na funkcję mieszkaniową z wyłączeniem inwestycji celu publicznego z zakresu łączności publicznej, zgodnych z przepisami odrębnymi;
- 6) powierzchnia funkcji mieszkaniowej w projektowanym budynku usługowym nie może przekraczać 40% powierzchni całkowitej;
- 7) dopuszcza się budowę wolnostojących garaży, wysokość budynków maksymalnie 5,0 m;
- 8) kąt nachylenia dachów budynków garażowych od 1,5° do 45°;
- 9) dopuszcza się podpiwniczenie budynków z uwzględnieniem okresowego wysokiego poziomu wód gruntowych;

- 10) uciążliwość prowadzonej działalności nie może wykraczać poza granice działki i nie może negatywnie wpływać na środowisko, w tym na grunt, wody podziemne i powierzchniowe, z wyłączeniem inwestycji celu publicznego z zakresu łączności publicznej, zgodnych z przepisami odrębnymi;
- 11) dopuszcza się realizację infrastruktury technicznej związanej z podstawową funkcją terenu;
- 12) minimalna powierzchnia nowo wydzielanych działek budowlanych 2000 m²;
- 13) minimum 50% powierzchni działki budowlanej należy pozostawić w formie biologicznie czynnej (zieleni użytkowa lub ozdobna);
- 14) powierzchnia zabudowy do 50% powierzchni działki lub terenu;
- 15) wskaźnik intensywności zabudowy od 0,1 do 2,0;
- 16) obowiązuje zakaz realizacji inwestycji mogących zawsze znacząco i mogących potencjalnie znacząco oddziaływać na środowisko, z wyłączeniem inwestycji celu publicznego z zakresu łączności publicznej, zgodnych z przepisami odrębnymi.

§ 15. Tereny oznaczone symbolami 38U/P i 39U/P przeznacza się na cel zabudowy usługowej z dopuszczeniem obiektów produkcyjnych, składów i magazynów; obowiązują następujące ustalenia:

- 1) wysokość zabudowy usługowej oraz produkcyjnej, składowej i magazynowej do trzech kondygnacji nadziemnych oraz maksymalnie 12,0 m;
- 2) dachy o nachyleniu od 1,5° do 50°;
- 3) dopuszcza się podpiwniczenie budynków z uwzględnieniem okresowego wysokiego poziomu wód gruntowych;
- 4) uciążliwość prowadzonej działalności nie może wykraczać poza granice działki i nie może negatywnie wpływać na środowisko, w tym na grunt, wody podziemne i powierzchniowe z wyłączeniem inwestycji celu publicznego z zakresu łączności publicznej, zgodnych z przepisami odrębnymi;
- 5) dopuszcza się realizację infrastruktury technicznej związanej z podstawową funkcją terenu;
- 6) dopuszcza się wydzielenie parkingu i realizację zieleni ozdobnej, nawierzchnię parkingu należy wykonać z materiałów uniemożliwiających wnikanie substancji ropopochodnych do gruntu;
- 7) minimum 10% powierzchni działki budowlanej należy pozostawić w formie biologicznie czynnej (zieleni użytkowa lub ozdobna);
- 8) powierzchnia zabudowy do 90% powierzchni działki lub terenu;
- 9) wskaźnik intensywności zabudowy od 0,1 do 3,6;
- 10) obowiązuje zakaz realizacji inwestycji mogących zawsze znacząco oddziaływać na środowisko, z wyłączeniem inwestycji celu publicznego z zakresu łączności publicznej, zgodnych z przepisami odrębnymi.

§ 16. Teren oznaczony symbolem 40MN przeznacza się na cel zabudowy mieszkaniowej jednorodzinnej; obowiązują następujące ustalenia:

- 1) wysokość zabudowy mieszkaniowej jednorodzinnej do dwóch kondygnacji nadziemnych oraz maksymalnie 10,0 m;
- 2) dachy budynków mieszkaniowych jednorodzinnych o nachyleniu od 1,5° do 45°;
- 3) dopuszcza się budowę wolnostojących garaży, wysokość budynków maksymalnie 5,0 m;
- 4) kąt nachylenia dachów budynków garażowych od 1,5° do 45°;
- 5) dopuszcza się podpiwniczenie budynków z uwzględnieniem okresowego wysokiego poziomu wód gruntowych;
- 6) dopuszcza się realizację infrastruktury technicznej związanej z podstawową funkcją terenu;
- 7) minimum 60% powierzchni działki budowlanej należy pozostawić w formie biologicznie czynnej (zieleni użytkowa lub ozdobna);
- 8) powierzchnia zabudowy do 40% powierzchni działki lub terenu;

9) wskaźnik intensywności zabudowy od 0,1 do 2,0.

§ 17. Teren oznaczony symbolem 41MN przeznacza się na cel zabudowy mieszkaniowej jednorodzinnej; obowiązują następujące ustalenia:

- 1) wysokość zabudowy mieszkaniowej jednorodzinnej do dwóch kondygnacji nadziemnych oraz maksymalnie 10,0 m;
- 2) dachy budynków mieszkaniowych jednorodzinnych o nachyleniu od 1,5° do 45°;
- 3) dopuszcza się budowę wolnostojących garaży, wysokość budynków maksymalnie 5,0 m;
- 4) kąt nachylenia dachów budynków garażowych od 1,5° do 45°;
- 5) dopuszcza się podpiwniczenie budynków z uwzględnieniem okresowego wysokiego poziomu wód gruntowych;
- 6) dopuszcza się realizację infrastruktury technicznej związanej z podstawową funkcją terenu;
- 7) minimum 60% powierzchni działki budowlanej należy pozostawić w formie biologicznie czynnej (zieleni użytkowa lub ozdobna);
- 8) powierzchnia zabudowy do 40% powierzchni działki lub terenu;
- 9) wskaźnik intensywności zabudowy od 0,1 do 2,0;
- 10) teren części istniejącej działki, o funkcji zabudowy mieszkaniowej jednorodzinnej, znajduje się w strefie oddziaływania drogi publicznej.

§ 18. Teren oznaczony symbolem 44WS przeznacza się na cel wód powierzchniowych śródlądowych.

§ 19. Tereny oznaczone symbolami 45ZL, 110ZL i 111ZL przeznacza się na cel lasu.

§ 20. Tereny oznaczone symbolami 46G i 106G przeznacza się na cel infrastruktury technicznej – gazownictwo: dopuszcza się lokalizację urządzeń infrastruktury technicznej zgodnie z przepisami odrębnymi.

§ 21. Tereny oznaczone symbolami 47R - 102R, 107R, 108R, 112R i 113R przeznacza się na cel rolny.

§ 22. Tereny oznaczone symbolami 103Tk, 104Tk i 105Tk przeznacza się na cel terenów kolejowych.

§ 23. Teren oznaczony symbolem 114Ep/E przeznacza się na cel produkcji energii z dopuszczeniem infrastruktury technicznej - elektroenergetyka; obowiązują następujące ustalenia:

- 1) dopuszcza się realizację urządzeń produkcji energii z zakresu fotowoltaiki;
- 2) dopuszcza się realizację infrastruktury technicznej z zakresu elektroenergetyki;
- 3) maksymalna wysokość zabudowy 4,0 m;
- 4) dachy o nachyleniu od 5° do 35°;
- 5) minimum 80% powierzchni działki budowlanej należy pozostawić w formie biologicznie czynnej (zieleni użytkowa lub ozdobna);
- 6) powierzchnia zabudowy do 20% powierzchni działki lub terenu;
- 7) wskaźnik intensywności zabudowy od 0,0001 do 0,2.

§ 24. Teren oznaczony symbolem KD-G przeznacza się na cel drogi publicznej głównej; obowiązują następujące ustalenia:

- 1) dopuszcza się lokalizację obiektów budowlanych i urządzeń technicznych związanych z prowadzeniem, zabezpieczeniem i obsługą ruchu, a także urządzeń związanych z potrzebami zarządzania ruchem;
- 2) dopuszcza się lokalizację urządzeń infrastruktury technicznej niezwiązanych z podstawową funkcją drogi;
- 3) parametry i wskaźniki kształtowania zagospodarowania terenu: szerokość w liniach rozgraniczających – jak na rysunku planu.

§ 25. Tereny oznaczone symbolami KD-Z1 i KD-Z2 przeznacza się na cel drogi publicznej zbiorczej; obowiązują następujące ustalenia:

- 1) dopuszcza się lokalizację obiektów budowlanych i urządzeń technicznych związanych z prowadzeniem, zabezpieczeniem i obsługą ruchu, a także urządzeń związanych z potrzebami zarządzania ruchem;

- 2) dopuszcza się lokalizację urządzeń infrastruktury technicznej niezwiązanych z podstawową funkcją drogi;
- 3) parametry i wskaźniki kształtowania zagospodarowania terenu: szerokość w liniach rozgraniczających – jak na rysunku planu.

§ 26. Tereny oznaczone symbolami **KD-L1 - KD-L7** przeznacza się na cel drogi publicznej lokalnej; obowiązują następujące ustalenia:

- 1) dopuszcza się lokalizację obiektów budowlanych i urządzeń technicznych związanych z prowadzeniem, zabezpieczeniem i obsługą ruchu, a także urządzeń związanych z potrzebami zarządzania ruchem;
- 2) dopuszcza się lokalizację urządzeń infrastruktury technicznej niezwiązanych z podstawową funkcją drogi;
- 3) parametry i wskaźniki kształtowania zagospodarowania terenu: szerokość w liniach rozgraniczających – jak na rysunku planu.

§ 27. Tereny oznaczone symbolami **KD-D1 - KD-D7** przeznacza się na cel drogi publicznej dojazdowej; obowiązują następujące ustalenia:

- 1) dopuszcza się lokalizację obiektów budowlanych i urządzeń technicznych związanych z prowadzeniem, zabezpieczeniem i obsługą ruchu, a także urządzeń związanych z potrzebami zarządzania ruchem;
- 2) dopuszcza się lokalizację urządzeń infrastruktury technicznej niezwiązanych z podstawową funkcją drogi;
- 3) parametry i wskaźniki kształtowania zagospodarowania terenu: szerokość w liniach rozgraniczających – jak na rysunku planu.

§ 28. Tereny oznaczone symbolami **KDW1 - KDW17** przeznacza się na cel drogi wewnętrznej; obowiązują następujące ustalenia:

- 1) dopuszcza się lokalizację urządzeń infrastruktury technicznej niezwiązanych z podstawową funkcją drogi;
- 2) parametry i wskaźniki kształtowania zagospodarowania terenu: szerokość w liniach rozgraniczających – jak na rysunku planu.

§ 29. Teren oznaczony symbolem **KX** przeznacza się na cel ciągu pieszojezdnego; obowiązują następujące ustalenia:

- 1) dopuszcza się lokalizację urządzeń infrastruktury technicznej niezwiązanych z podstawową funkcją terenu;
- 2) parametry i wskaźniki kształtowania zagospodarowania terenu: szerokość w liniach rozgraniczających – jak na rysunku planu.

Rozdział 4. Przepisy końcowe

§ 30. Wykonanie uchwały powierza się Wójtowi Gminy Inowrocław.

§ 31. Uchwała podlega publikacji na stronie internetowej gminy oraz w Dzienniku Urzędowym Województwa Kujawsko – Pomorskiego.

§ 32. W granicach objętych niniejszą uchwałą traci moc uchwała nr XXVII/236/2013 Rady Gminy Inowrocław z dnia 24 czerwca 2013 r. w sprawie miejscowego planu zagospodarowania przestrzennego na obszarze gminy Inowrocław w części miejscowości Łojewo (uchwała opublikowana w Dzienniku Urzędowym Kujawsko - Pomorskiego poz. 2350 z dnia 3 lipca 2013 r.).

§ 33. Uchwała wchodzi w życie po upływie 14 dni od daty jej ogłoszenia w Dzienniku Urzędowym Województwa Kujawsko – Pomorskiego.

Przewodniczący Rady Gminy
Inowrocław

Krzysztof Koltuński

*Nie wnoszę zastrzeżeń
pod względem
formalno - prawnym*

13.11.2010r.

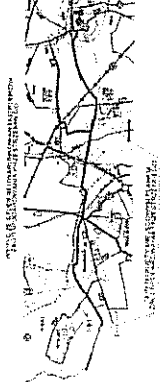
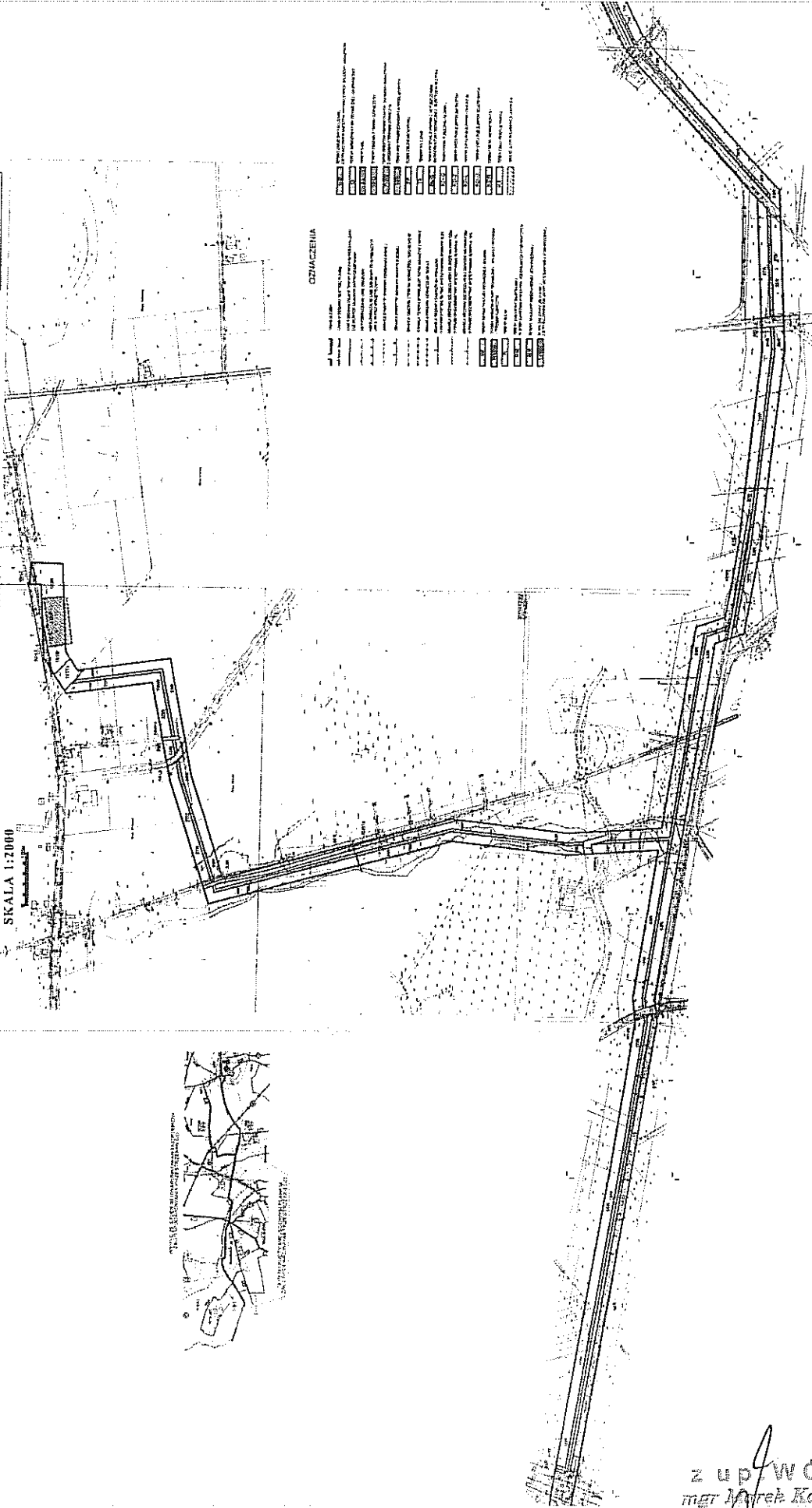
Krzysztof Koltuński

COORDYNATOR
BIURA PRAWNEGO

MIEJSCOWY PLAN ZAGOSPODAROWANIA PRZESTRZENNEGO
 DLA INWESTYCJI LINIOWEJ PRZEBIEGAJĄCEJ
 PRZEZ OBRĘBY: GÓRA, LOJEWO, SIKOROWO, TUPADŁY,
 KRUSZA ZAMKOWA I KRUSZA PODŁOTWA W GMINIE INOWRÓCŁAW

SKALA 1:2000

WYKONANIE: mgr inż.
 MAREK KARÓLEWSKI
 PROJEKTOWANIE: mgr inż.
 MAREK KARÓLEWSKI



OZNACZENIA

- 1. Linia drogi wojewódzkiej
- 2. Linia drogi powiatowej
- 3. Linia drogi gminnej
- 4. Linia drogi lokalnej
- 5. Linia drogi dojazdowej
- 6. Linia drogi dojazdowej z nawierzchnią szklaną
- 7. Linia drogi dojazdowej z nawierzchnią asfaltową
- 8. Linia drogi dojazdowej z nawierzchnią betonową
- 9. Linia drogi dojazdowej z nawierzchnią kamienną
- 10. Linia drogi dojazdowej z nawierzchnią żwirową
- 11. Linia drogi dojazdowej z nawierzchnią kamykową
- 12. Linia drogi dojazdowej z nawierzchnią żwirowo-kamykową
- 13. Linia drogi dojazdowej z nawierzchnią kamykowo-żwirową
- 14. Linia drogi dojazdowej z nawierzchnią kamykowo-żwirowo-kamykową
- 15. Linia drogi dojazdowej z nawierzchnią kamykowo-żwirowo-kamykowo-żwirową
- 16. Linia drogi dojazdowej z nawierzchnią kamykowo-żwirowo-kamykowo-żwirowo-kamykową
- 17. Linia drogi dojazdowej z nawierzchnią kamykowo-żwirowo-kamykowo-żwirowo-kamykowo-żwirową
- 18. Linia drogi dojazdowej z nawierzchnią kamykowo-żwirowo-kamykowo-żwirowo-kamykowo-żwirowo-kamykową
- 19. Linia drogi dojazdowej z nawierzchnią kamykowo-żwirowo-kamykowo-żwirowo-kamykowo-żwirowo-kamykowo-żwirową
- 20. Linia drogi dojazdowej z nawierzchnią kamykowo-żwirowo-kamykowo-żwirowo-kamykowo-żwirowo-kamykowo-żwirowo-kamykową
- 21. Linia drogi dojazdowej z nawierzchnią kamykowo-żwirowo-kamykowo-żwirowo-kamykowo-żwirowo-kamykowo-żwirowo-kamykowo-żwirową
- 22. Linia drogi dojazdowej z nawierzchnią kamykowo-żwirowo-kamykowo-żwirowo-kamykowo-żwirowo-kamykowo-żwirowo-kamykowo-żwirowo-kamykową
- 23. Linia drogi dojazdowej z nawierzchnią kamykowo-żwirowo-kamykowo-żwirowo-kamykowo-żwirowo-kamykowo-żwirowo-kamykowo-żwirowo-kamykowo-żwirową
- 24. Linia drogi dojazdowej z nawierzchnią kamykowo-żwirowo-kamykowo-żwirowo-kamykowo-żwirowo-kamykowo-żwirowo-kamykowo-żwirowo-kamykowo-żwirowo-kamykową
- 25. Linia drogi dojazdowej z nawierzchnią kamykowo-żwirowo-kamykowo-żwirowo-kamykowo-żwirowo-kamykowo-żwirowo-kamykowo-żwirowo-kamykowo-żwirowo-kamykowo-żwirową
- 26. Linia drogi dojazdowej z nawierzchnią kamykowo-żwirowo-kamykowo-żwirowo-kamykowo-żwirowo-kamykowo-żwirowo-kamykowo-żwirowo-kamykowo-żwirowo-kamykowo-żwirowo-kamykową
- 27. Linia drogi dojazdowej z nawierzchnią kamykowo-żwirowo-kamykowo-żwirowo-kamykowo-żwirowo-kamykowo-żwirowo-kamykowo-żwirowo-kamykowo-żwirowo-kamykowo-żwirowo-kamykowo-żwirową
- 28. Linia drogi dojazdowej z nawierzchnią kamykowo-żwirowo-kamykowo-żwirowo-kamykowo-żwirowo-kamykowo-żwirowo-kamykowo-żwirowo-kamykowo-żwirowo-kamykowo-żwirowo-kamykowo-żwirowo-kamykową
- 29. Linia drogi dojazdowej z nawierzchnią kamykowo-żwirowo-kamykowo-żwirowo-kamykowo-żwirowo-kamykowo-żwirowo-kamykowo-żwirowo-kamykowo-żwirowo-kamykowo-żwirowo-kamykowo-żwirowo-kamykowo-żwirową
- 30. Linia drogi dojazdowej z nawierzchnią kamykowo-żwirowo-kamykowo-żwirowo-kamykowo-żwirowo-kamykowo-żwirowo-kamykowo-żwirowo-kamykowo-żwirowo-kamykowo-żwirowo-kamykowo-żwirowo-kamykowo-żwirowo-kamykową

Z UP. WÓJTA
 mgr Marek Karólewski
 ZASTĘPCA WÓJTA

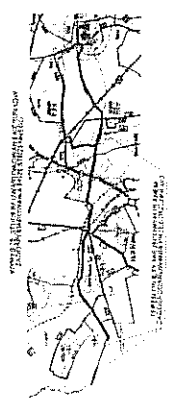

MIEJSCOWY PLAN ZAGOSPODAROWANIA PRZESTRZENNEGO
 DLA INWESTYCJI LINIOWEJ PRZEBIEGAJĄCEJ
 PRZEZ OBRĘBY: GORA, LOJEWO, SIKOROWO, TUPADŁY,
 KRUSZA ZAMKOWA I KRUSZA PODŁOTOWA W GMINIE INOWROCŁAW

SKALA 1:2000

PROJEKTANT: mgr inż.
 WŁODZIMIERZ PIETKOWSKI
 DZIAŁ: PLANOWANIE I PROJEKTOWANIE
 ADRES: ul. Białostocka 10, 05-110 Inowrocław
 TEL: 052 232 22 22

ODMACEŃCENIA

1.1	Linia kolejowa	Linia kolejowa, szerokość torów 3,00 m
1.2	Linia kolejowa	Linia kolejowa, szerokość torów 3,00 m
1.3	Linia kolejowa	Linia kolejowa, szerokość torów 3,00 m
1.4	Linia kolejowa	Linia kolejowa, szerokość torów 3,00 m
1.5	Linia kolejowa	Linia kolejowa, szerokość torów 3,00 m
1.6	Linia kolejowa	Linia kolejowa, szerokość torów 3,00 m
1.7	Linia kolejowa	Linia kolejowa, szerokość torów 3,00 m
1.8	Linia kolejowa	Linia kolejowa, szerokość torów 3,00 m
1.9	Linia kolejowa	Linia kolejowa, szerokość torów 3,00 m
1.10	Linia kolejowa	Linia kolejowa, szerokość torów 3,00 m
1.11	Linia kolejowa	Linia kolejowa, szerokość torów 3,00 m
1.12	Linia kolejowa	Linia kolejowa, szerokość torów 3,00 m
1.13	Linia kolejowa	Linia kolejowa, szerokość torów 3,00 m
1.14	Linia kolejowa	Linia kolejowa, szerokość torów 3,00 m
1.15	Linia kolejowa	Linia kolejowa, szerokość torów 3,00 m
1.16	Linia kolejowa	Linia kolejowa, szerokość torów 3,00 m
1.17	Linia kolejowa	Linia kolejowa, szerokość torów 3,00 m
1.18	Linia kolejowa	Linia kolejowa, szerokość torów 3,00 m
1.19	Linia kolejowa	Linia kolejowa, szerokość torów 3,00 m
1.20	Linia kolejowa	Linia kolejowa, szerokość torów 3,00 m
1.21	Linia kolejowa	Linia kolejowa, szerokość torów 3,00 m
1.22	Linia kolejowa	Linia kolejowa, szerokość torów 3,00 m
1.23	Linia kolejowa	Linia kolejowa, szerokość torów 3,00 m
1.24	Linia kolejowa	Linia kolejowa, szerokość torów 3,00 m
1.25	Linia kolejowa	Linia kolejowa, szerokość torów 3,00 m
1.26	Linia kolejowa	Linia kolejowa, szerokość torów 3,00 m
1.27	Linia kolejowa	Linia kolejowa, szerokość torów 3,00 m
1.28	Linia kolejowa	Linia kolejowa, szerokość torów 3,00 m
1.29	Linia kolejowa	Linia kolejowa, szerokość torów 3,00 m
1.30	Linia kolejowa	Linia kolejowa, szerokość torów 3,00 m
1.31	Linia kolejowa	Linia kolejowa, szerokość torów 3,00 m
1.32	Linia kolejowa	Linia kolejowa, szerokość torów 3,00 m
1.33	Linia kolejowa	Linia kolejowa, szerokość torów 3,00 m
1.34	Linia kolejowa	Linia kolejowa, szerokość torów 3,00 m
1.35	Linia kolejowa	Linia kolejowa, szerokość torów 3,00 m
1.36	Linia kolejowa	Linia kolejowa, szerokość torów 3,00 m
1.37	Linia kolejowa	Linia kolejowa, szerokość torów 3,00 m
1.38	Linia kolejowa	Linia kolejowa, szerokość torów 3,00 m
1.39	Linia kolejowa	Linia kolejowa, szerokość torów 3,00 m
1.40	Linia kolejowa	Linia kolejowa, szerokość torów 3,00 m
1.41	Linia kolejowa	Linia kolejowa, szerokość torów 3,00 m
1.42	Linia kolejowa	Linia kolejowa, szerokość torów 3,00 m
1.43	Linia kolejowa	Linia kolejowa, szerokość torów 3,00 m
1.44	Linia kolejowa	Linia kolejowa, szerokość torów 3,00 m
1.45	Linia kolejowa	Linia kolejowa, szerokość torów 3,00 m
1.46	Linia kolejowa	Linia kolejowa, szerokość torów 3,00 m
1.47	Linia kolejowa	Linia kolejowa, szerokość torów 3,00 m
1.48	Linia kolejowa	Linia kolejowa, szerokość torów 3,00 m
1.49	Linia kolejowa	Linia kolejowa, szerokość torów 3,00 m
1.50	Linia kolejowa	Linia kolejowa, szerokość torów 3,00 m

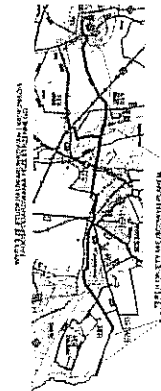
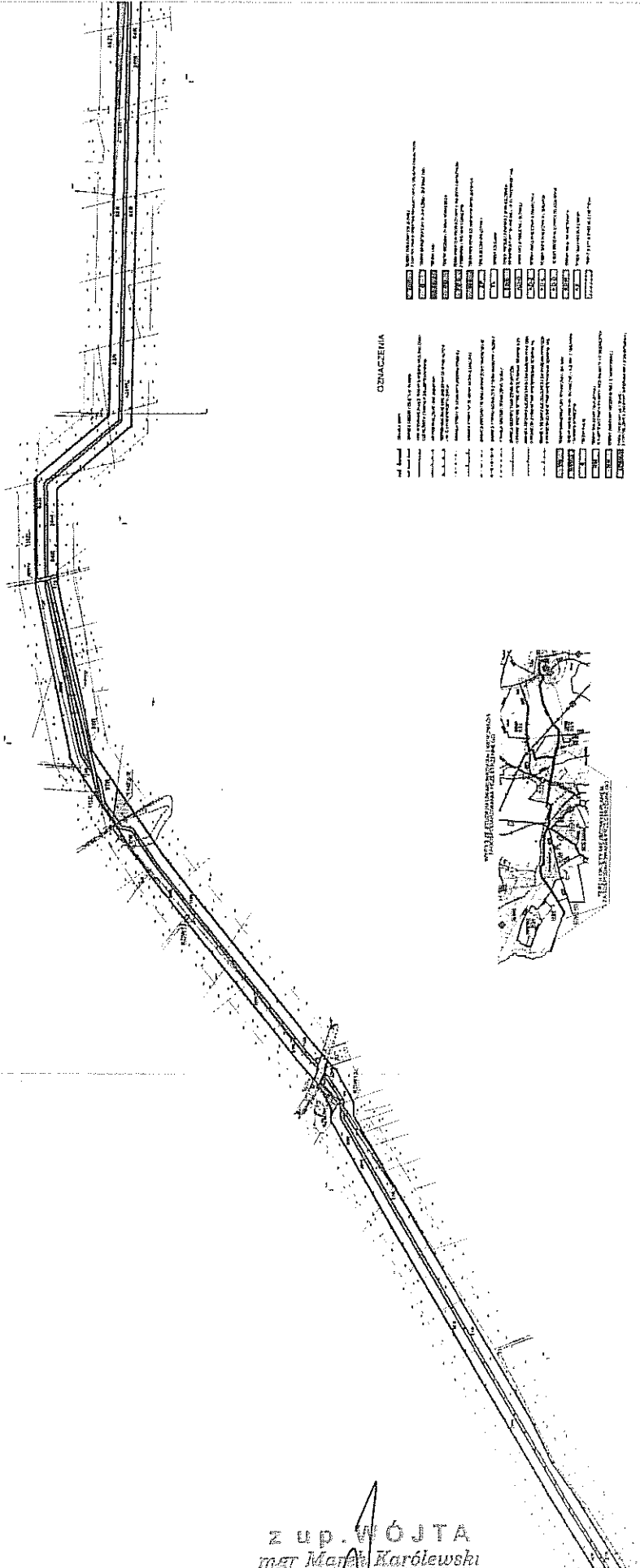


Z UP. WOJTA
 mgr Marek Karólewski
 ZASTĘPCA WOJTA

MIEJSCOWY PLAN ZAGOSPODAROWANIA PRZESTRZENNEGO
DLA INWESTYCJI I LINIIJ KOLEJOWYCH
PRZEZ OBRĘBĘ GÓRA, POLNY, EJKRONO, UPADŁY
KRUSZA ZAMKOWA I KRUSZA PODŁOTWA W GMINIE INOWROCŁAW

SKALA 1:2000

PROJEKTOWAŁ	DR. INŻ. J. KOWALSKI
OPRACOWAŁ	DR. INŻ. J. KOWALSKI
WYKONAŁ	DR. INŻ. J. KOWALSKI
WYKONAŁ	DR. INŻ. J. KOWALSKI



OZNACZENIA

1	Linia kolejowa
2	Linia kolejowa z przebiegiem podziemnym
3	Linia kolejowa z przebiegiem nadziemnym
4	Linia kolejowa z przebiegiem nadziemnym z przebiegiem podziemnym
5	Linia kolejowa z przebiegiem nadziemnym z przebiegiem podziemnym i przebiegiem nadziemnym
6	Linia kolejowa z przebiegiem nadziemnym z przebiegiem podziemnym i przebiegiem nadziemnym z przebiegiem nadziemnym
7	Linia kolejowa z przebiegiem nadziemnym z przebiegiem podziemnym i przebiegiem nadziemnym z przebiegiem nadziemnym z przebiegiem nadziemnym
8	Linia kolejowa z przebiegiem nadziemnym z przebiegiem podziemnym i przebiegiem nadziemnym z przebiegiem nadziemnym z przebiegiem nadziemnym z przebiegiem nadziemnym
9	Linia kolejowa z przebiegiem nadziemnym z przebiegiem podziemnym i przebiegiem nadziemnym z przebiegiem nadziemnym z przebiegiem nadziemnym z przebiegiem nadziemnym z przebiegiem nadziemnym
10	Linia kolejowa z przebiegiem nadziemnym z przebiegiem podziemnym i przebiegiem nadziemnym z przebiegiem nadziemnym z przebiegiem nadziemnym z przebiegiem nadziemnym z przebiegiem nadziemnym z przebiegiem nadziemnym

Z UP. WÓJTA
mgr Marek Karolewski
(Signature)
ZASTĘPCA WÓJTY

**MIEJSCOWY PLAN ZAGOSPODAROWANIA PRZESTRZENNEGO
DLA INWESTYCJI LINIOWEJ PRZEJAZDU
PRZEZ OBRĘBY: GÓRA, ŁOJEWO, SIKOROWO, TUPIDŁY
KRUSZA ZAMKOWA I KRUSZA PODŁOTWA W GMINIE INOWROCŁAW**

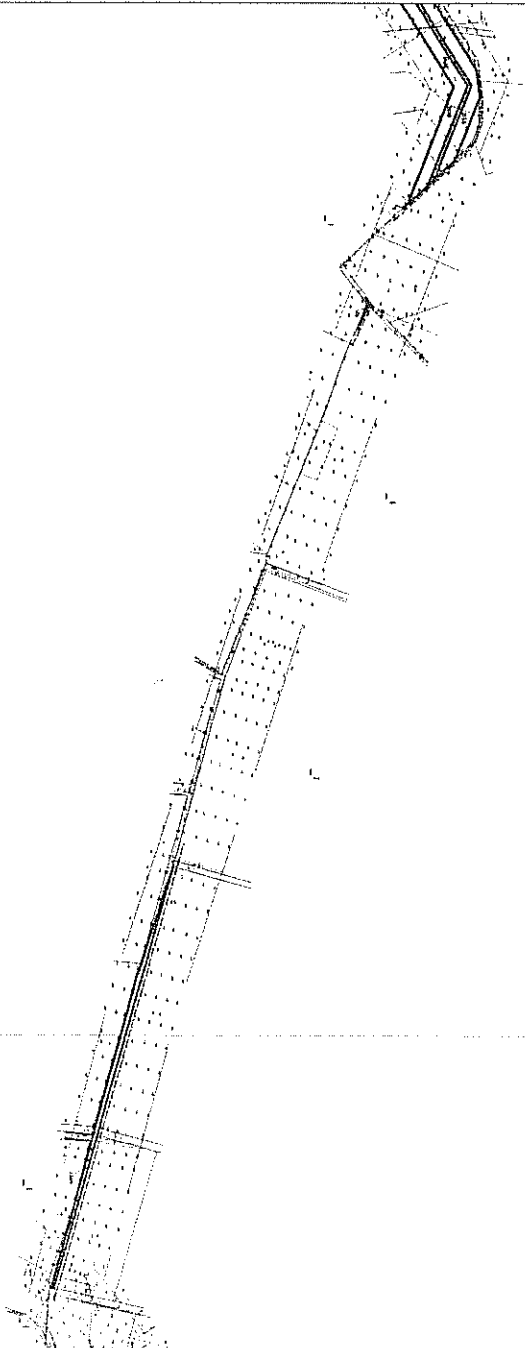
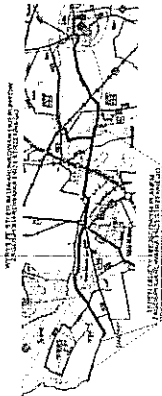
SKALA 1:2000



ZAKŁADNIK, WSK. 1:5000
WYKONANIE I WERYFIKACJA
PRZEZ
PLAN WYKONAWCZY
MIEJSCOWY PLAN ZAGOSPODAROWANIA PRZESTRZENNEGO

- OBJAŚNIENIE**
- 1. Linia kolejowa
 - 2. Linia kolejowa z przystankiem
 - 3. Linia kolejowa z przystankiem i torami
 - 4. Linia kolejowa z przystankiem i torami z przystankiem
 - 5. Linia kolejowa z przystankiem i torami z przystankiem i torami
 - 6. Linia kolejowa z przystankiem i torami z przystankiem i torami z przystankiem
 - 7. Linia kolejowa z przystankiem i torami z przystankiem i torami z przystankiem i torami
 - 8. Linia kolejowa z przystankiem i torami z przystankiem i torami z przystankiem i torami z przystankiem
 - 9. Linia kolejowa z przystankiem i torami z przystankiem i torami z przystankiem i torami z przystankiem i torami
 - 10. Linia kolejowa z przystankiem i torami z przystankiem i torami z przystankiem i torami z przystankiem i torami z przystankiem
 - 11. Linia kolejowa z przystankiem i torami z przystankiem i torami z przystankiem i torami z przystankiem i torami z przystankiem i torami
 - 12. Linia kolejowa z przystankiem i torami z przystankiem i torami z przystankiem i torami z przystankiem i torami z przystankiem i torami z przystankiem
 - 13. Linia kolejowa z przystankiem i torami z przystankiem i torami z przystankiem i torami z przystankiem i torami z przystankiem i torami z przystankiem i torami
 - 14. Linia kolejowa z przystankiem i torami z przystankiem i torami z przystankiem i torami z przystankiem i torami z przystankiem i torami z przystankiem i torami z przystankiem
 - 15. Linia kolejowa z przystankiem i torami z przystankiem i torami z przystankiem i torami z przystankiem i torami z przystankiem i torami z przystankiem i torami z przystankiem
 - 16. Linia kolejowa z przystankiem i torami z przystankiem i torami z przystankiem i torami z przystankiem i torami z przystankiem i torami z przystankiem i torami z przystankiem
 - 17. Linia kolejowa z przystankiem i torami z przystankiem i torami z przystankiem i torami z przystankiem i torami z przystankiem i torami z przystankiem i torami z przystankiem
 - 18. Linia kolejowa z przystankiem i torami z przystankiem i torami z przystankiem i torami z przystankiem i torami z przystankiem i torami z przystankiem i torami z przystankiem
 - 19. Linia kolejowa z przystankiem i torami z przystankiem i torami z przystankiem i torami z przystankiem i torami z przystankiem i torami z przystankiem i torami z przystankiem
 - 20. Linia kolejowa z przystankiem i torami z przystankiem i torami z przystankiem i torami z przystankiem i torami z przystankiem i torami z przystankiem i torami z przystankiem

- 21. Linia kolejowa z przystankiem i torami z przystankiem i torami z przystankiem i torami z przystankiem i torami z przystankiem i torami z przystankiem i torami z przystankiem
- 22. Linia kolejowa z przystankiem i torami z przystankiem i torami z przystankiem i torami z przystankiem i torami z przystankiem i torami z przystankiem i torami z przystankiem
- 23. Linia kolejowa z przystankiem i torami z przystankiem i torami z przystankiem i torami z przystankiem i torami z przystankiem i torami z przystankiem i torami z przystankiem
- 24. Linia kolejowa z przystankiem i torami z przystankiem i torami z przystankiem i torami z przystankiem i torami z przystankiem i torami z przystankiem i torami z przystankiem
- 25. Linia kolejowa z przystankiem i torami z przystankiem i torami z przystankiem i torami z przystankiem i torami z przystankiem i torami z przystankiem i torami z przystankiem
- 26. Linia kolejowa z przystankiem i torami z przystankiem i torami z przystankiem i torami z przystankiem i torami z przystankiem i torami z przystankiem i torami z przystankiem
- 27. Linia kolejowa z przystankiem i torami z przystankiem i torami z przystankiem i torami z przystankiem i torami z przystankiem i torami z przystankiem i torami z przystankiem
- 28. Linia kolejowa z przystankiem i torami z przystankiem i torami z przystankiem i torami z przystankiem i torami z przystankiem i torami z przystankiem i torami z przystankiem
- 29. Linia kolejowa z przystankiem i torami z przystankiem i torami z przystankiem i torami z przystankiem i torami z przystankiem i torami z przystankiem i torami z przystankiem
- 30. Linia kolejowa z przystankiem i torami z przystankiem i torami z przystankiem i torami z przystankiem i torami z przystankiem i torami z przystankiem i torami z przystankiem



Z UP. WOJTA
mgr Maciej Kardelewski
ZASTĘPCA WÓJTY

Załącznik Nr 2 do uchwały Nr

Rady Gminy Inowrocław

z dnia.....2020 r.

ROZSTRZYGNĘCIE O SPOSOBIE ROZPATRZENIA UWAG DO PROJEKTU MIEJSCOWEGO PLANU ZAGOSPODAROWANIA PRZESTRZENNEGO DLA INWESTYCJI LINIOWEJ PRZEBIEGAJĄCEJ PRZEZ OBRĘBY: GÓRA, ŁOJEWO, SIKOROWO, TUPADŁY, KRUSZA ZAMKOWA I KRUSZA PODLOTOWA W GMINIE INOWROCŁAW

Na podstawie art. 17 pkt 14 oraz z art. 20 ust. 1 ustawy z dnia 27 marca 2003 r. o planowaniu i zagospodarowaniu przestrzennym (Dz. U. z 2020 r. poz. 293 z późn. zm.) przedkłada się Radzie Gminy Inowrocław listę nieuwzględnionych uwag umieszczonych w poniższym wykazie.

Lp.	Treść uwag	Ustalenia projektu planu dla nieruchomości, której dotyczy uwaga	Uzasadnienie nieuwzględnienia uwagi	Zgłaszający uwagę z datą wpływu uwagi
1.	Uwaga dotyczy: „...podtrzymujemy nasze negatywne stanowisko sprzeciwiające się proponowanemu przebiegowi inwestycji liniowej...”, „... Wykupienie gruntu działki nr 92/2 po cenach rynkowych lub ustalenie wieloletniej kwoty czynszu najmu rekompensującej utracone zyski może być rozwiązaniem tego problemu...”	Wi - infrastruktura techniczna – solanka	Wniesiona uwaga została uznana jako bezprzedmiotowa ponieważ ustalenia miejscowego planu zagospodarowania przestrzennego nie rozstrzygają praw własności, wykupu gruntów, czy odszkodowania za grunt. Informujemy również, że przebieg granic opracowania miejscowego planu zagospodarowania przestrzennego określa uchwała o przystąpieniu do jego sporządzenia.	Uwaga wniesiona przez [...] ¹⁾ , data wpływu 26.02.2019 r.
2.	Uwaga dotyczy: „...podtrzymujemy nasze negatywne stanowisko sprzeciwiające się proponowanemu przebiegowi inwestycji liniowej...”, „... Wykupienie gruntu działki nr 92/2 po cenach rynkowych lub ustalenie wieloletniej kwoty	Wi - infrastruktura techniczna – solanka	Wniesiona uwaga została uznana jako bezprzedmiotowa ponieważ ustalenia miejscowego planu zagospodarowania przestrzennego nie rozstrzygają praw własności, wykupu gruntów, czy odszkodowania za grunt. Informujemy również, że przebieg	Uwaga wniesiona przez [...] ²⁾ , data wpływu 18.04.2019 r.

¹⁾ dane osobowe wyłączono z publikacji na podstawie art. 5 ust 2 ustawy z dnia 6 września 2001 roku o dostępie do informacji publicznej (Dz. U. 2019 r. poz. 1429 z późn. zm.).

²⁾ dane osobowe wyłączono z publikacji na podstawie art. 5 ust 2 ustawy z dnia 6 września 2001 roku o dostępie do informacji publicznej (Dz. U. 2019 r. poz. 1429 z późn. zm.).

93

	czynszu najmu rekompensującej utracone zyski może być rozwiązaniem tego problemu... ”		granic opracowania miejscowego planu zagospodarowania przestrzennego określa uchwała o przystąpieniu do jego sporządzenia.	
3.	1) wnosimy o uwzględnienie „...w projekcie MPZP dla inwestycji liniowej aktualnego podziału nieruchomości tj. dz. nr ewid.: 7/2 obręb Krusza Zamkowa gm. Inowrocław ... ”	Wi - infrastruktura techniczna – solanka R - teren rolny	1) Zgodnie z art. 16. ust. 1 Ustawy o planowaniu i zagospodarowaniu przestrzennym plan miejscowy sporządza się z wykorzystaniem urzędowych kopii map zasadniczych. Projekt miejscowego planu zagospodarowania przestrzennego sporządzony został na podkładzie geodezyjnym pozyskany z zasobów geodezyjnych Starostwa. Informujemy również, że zgodnie z § 10. 1. Rozporządzenia Ministra Infrastruktury z dnia 26 sierpnia 2003 r. w sprawie wymaganego zakresu projektu miejscowego planu zagospodarowania przestrzennego materiały planistyczne, sporządzone na potrzeby projektu planu miejscowego, powinny być aktualne na dzień przekazania tego projektu do opiniowania i uzgodnienia. 2) Wniesiona uwaga dotyczy całej działki nr 7/2 w obrębie Krusza Zamkowa. Informujemy, że obszar objętym przedmiotowym planem miejscowym w niewielkiej części	Uwaga wniesiona przez [...]³), data wpływu 17.08.2020 r.
	2) „...oznaczenia działki nr. ewid.: 7/2 obręb Krusza Zamkowa gm. Inowrocław symbolem EP/E – teren produkcyjny energii z dopuszczeniem infrastruktury technicznej – elektroenergetyka...”			

³⁾ dane osobowe wyłączono z publikacji na podstawie art. 5 ust 2 ustawy z dnia 6 września 2001 roku o dostępie do informacji publicznej (Dz. U. 2019 r. poz. 1429 z późn. zm.).

			znajduje się na działce nr 7/2, wskazaną w uwadze inwestycje można prowadzić na pozostałej części działki nr 7/2 nie objętej miejscowym planem zagospodarowania przestrzennego.	
--	--	--	---	--

z u p . W Ó J T A
mgr Marek Karólewski

ZASTĘPCA WÓJTA

Załącznik Nr 3 do uchwały Nr

Rady Gminy Inowrocław

z dnia.....2020 r.

**ROZSTRZYGNIĘCIE O SPOSOBIE REALIZACJI ZAPISANYCH W PLANIE INWESTYCJI
Z ZAKRESU INFRASTRUKTURY TECHNICZNEJ, KTÓRE NALEŻĄ DO ZADAŃ WŁASNYCH
GMINY ORAZ ZASADACH ICH FINANSOWANIA**

**DOTYCZY PROJEKTU MIEJSCOWEGO PLANU ZAGOSPODAROWANIA
PRZESTRZENNEGO DLA INWESTYCJI LINIOWEJ PRZEBIEGAJĄCEJ PRZES OBREBY:
GÓRA, ŁOJEWO, SIKOROWO, TUPADŁY, KRUSZA ZAMKOWA I KRUSZA PODLOTOWA
W GMINIE INOWROCŁAW**

Na podstawie art. 20 ust. 1 ustawy z dnia 27 marca 2003 r. o planowaniu i zagospodarowaniu przestrzennym (Dz. U. z 2020 r. poz. 293 z późn. zm.) Rada Gminy Inowrocław określa następujący sposób realizacji i zasady finansowania inwestycji z zakresu infrastruktury technicznej, które zgodnie z ustawą z dnia 8 marca 1990 r. o samorządzie gminnym (Dz. U. z 2020 r. poz. 713 z późn. zm.) należą do zadań własnych gminy i służą zaspokajaniu zbiorowych potrzeb mieszkańców.

1. Inwestycje z zakresu infrastruktury technicznej przewidziane do realizacji na podstawie planu stanowią:

- a) **drogi publiczne wraz z uzbrojeniem podziemnym, urządzeniami infrastruktury technicznej, oświetleniem, ścieżkami rowerowymi, zielenią towarzyszącą i odpowiednim zabezpieczeniem technicznym zmniejszającym uciążliwość komunikacyjną w stosunku do innych funkcji w rozumieniu przepisów ochrony środowiska; modernizacja istniejących zjazdów oraz budowa nowych połączeń komunikacyjnych z terenu objętego planem miejscowym, realizacja dróg dojazdowych publicznych, prace związane z utrzymaniem i modernizacją terenu dróg publicznych zrealizowanych w liniach rozgraniczających tych dróg, perspektywiczna budowa oświetleń drogowych,**
- b) **urządzenia elektroenergetyczne; budowa linii kablowych nn dla obsługi projektowanych inwestycji, modernizacja oraz budowa stacji transformatorowych,**
- c) **sieci i urządzenia wodno–kanalizacyjne; utrzymanie istniejących i projektowanych sieci wodno–kanalizacyjnych oraz gazowych wraz z budową infrastruktury technicznej niezbędnej do wykonania projektowanych przyłączy w przypadku realizacji projektowanych inwestycji budowlanych,**
- d) **sieci i urządzenia gazowe; perspektywiczne podłączenie projektowanej zabudowy do sieci gazowej po zrealizowaniu infrastruktury technicznej z zakresu sieci gazowych niskiego i średniego ciśnienia oraz stacji redukcyjno – pomiarowych,**
- e) **sieć telekomunikacyjna; podłączenie projektowanych obiektów budowlanych do istniejącej linii telekomunikacyjnej.**

2. Sposób realizacji inwestycji:

- a) realizacja inwestycji z zakresu infrastruktury technicznej, które należą do zadań własnych gminy, zapisanych w miejscowym planie zagospodarowania dla inwestycji liniowej przebiegającej przez obręb: Góra, Łojewo, Sikorowo, Tupadły, Krusza Zamkowa i Krusza Podlotowa w gminie Inowrocław, odbywać się będzie zgodnie z założeniami określonymi w studium uwarunkowań i kierunków zagospodarowania przestrzennego gminy Inowrocław,

b) realizacja inwestycji z zakresu infrastruktury technicznej przebiegać będzie zgodnie z obowiązującymi przepisami i normami, w tym zakresie, m. in. z ustawą z dnia 29 stycznia 2004 r. Prawo zamówień publicznych (Dz. U. 2019 r. poz. 1843 z późn. zm.), ustawą z dnia 7 lipca 1994 r. Prawo budowlane (Dz. U. z 2020 r. poz. 1333 z późn. zm.), ustawą z dnia 21 marca 1985 r. o drogach publicznych (Dz. U. z 2020 r. poz. 470 z późn. zm.), ustawą z dnia 27 kwietnia 2001 r. Prawo ochrony środowiska (Dz. U. z 2020 r. poz. 1219 z późn. zm.). Inwestycje w zakresie przesyłania i dystrybucji paliw i energii elektrycznej realizowane będą w sposób określony w art. 7 ustawy z dnia 10 kwietnia 1997 r. Prawo energetyczne (Dz. U. z 2020 r. poz. 833 z późn. zm.); sposób realizacji inwestycji wynikał będzie z wykorzystania możliwych do zastosowania rozwiązań techniczno – technologicznych gwarantujących wysoką jakość wykonania inwestycji, dopuszcza się etapową realizację inwestycji.

3. Zasady finansowania:

- a) realizacja inwestycji drogowych, parkingów oraz z zakresu zieleni urządzonej publicznej będzie finansowana przez budżet gminy z dopuszczeniem porozumień finansowych zawartych z innymi podmiotami zgodnie z obowiązującymi przepisami, m. in. ustawą z dnia 27 sierpnia 2009 r. o finansach publicznych (Dz. U. z 2019 r. poz. 869 z późn. zm.) oraz z ustawą z dnia 16 grudnia 2005 r. o finansowaniu infrastruktury transportu lądowego (Dz. U. z 2018 r. poz. 203 z późn. zm.);
- b) finansowanie inwestycji infrastrukturalnych związanych z zaopatrzeniem terenu objętego planem w energię elektryczną i gaz, będzie realizowane ze środków finansowych przedsiębiorstwa posiadającego wymaganą koncesję oraz na podstawie umów z zainteresowanymi odbiorcami na warunkach określonych przez gestorów sieci;
- c) inwestycje z zakresu sieć telekomunikacyjnej będą realizowane ze środków finansowych przedsiębiorstwa oraz na podstawie umów z zainteresowanymi odbiorcami na warunkach określonych przez gestorów sieci;
- d) inwestycje z zakresu budowy sieci wodociągowej i kanalizacji finansowane będą na podstawie art. 15 ust. 1 ustawy z dnia 7 czerwca 2001 r. o zbiorowym zaopatrzeniu w wodę i zbiorowym odprowadzaniu ścieków (Dz. U. z 2019 r. poz. 1437 z późn. zm.) ze środków budżetu gminy z dopuszczeniem porozumień finansowych zawartych z innymi podmiotami.

Z UP WÓJTA
mgr Marek Karólewski
ZASTĘPCA WÓJTY

Uzasadnienie

Miejscowy plan zagospodarowania przestrzennego został opracowany na podstawie uchwały nr XXXIX/310/2017 Rady Gminy Inowrocław z dnia 28 grudnia 2017 r. w sprawie przystąpienia do sporządzenia miejscowego planu zagospodarowania przestrzennego dla inwestycji liniowej przebiegającej przez obręby: Góra, Łojewo, Sikorowo, Tupadły, Krusza Zamkowa i Krusza Podlotowa w gminie Inowrocław.

Wymieniona uchwała rozpoczęła tryb formalnoprawny sporządzenia planu miejscowego określony w ustawie z dnia 27 marca 2003 r. o planowaniu i zagospodarowaniu przestrzennym (Dz. U. z 2020 r. poz. 293 z późn. zm.).

1. Sposób realizacji wymogów wynikających z art. 1 ust. 2–4 ustawy z dnia 27 marca 2003 r. o planowaniu i zagospodarowaniu przestrzennym.

Przy opracowywaniu miejscowego planu zagospodarowania przestrzennego wzięto pod uwagę:

1) **wymagania ładu przestrzennego, w tym urbanistyki i architektury:** w planie miejscowym w 6 ust. 3 zawarto ustalenia dotyczące zasad ochrony i kształtowania ładu przestrzennego. Analizowany miejscowy plan zagospodarowania przestrzennego jest sporządzany w związku z zamiarem realizacji na terenie gminy inwestycji liniowej – rurociąg solanki. Określono wymagania sytuowania nowych inwestycji oraz zasady kształtowania zabudowy i wskaźniki zagospodarowania terenów.

2) **walory architektoniczne i krajobrazowe:** celem miejscowego planu zagospodarowania przestrzennego jest umożliwienie realizacji na terenie gminy inwestycji liniowej – rurociąg solanki. Zapisy planu dotyczące walorów architektonicznych i krajobrazowych ograniczają się głównie do ustaleń związanych z realizacją inwestycji liniowej, zachowaniem istniejącej zabudowy i zachowaniem użytkowania rolnego terenów rolnych.

3) **wymagania ochrony środowiska, w tym gospodarowania wodami i ochrony gruntów rolnych i leśnych:** plan miejscowy w 6 ust. 4 zawiera ustalenia dotyczące zasad ochrony środowiska, przyrody i krajobrazu. Część obszaru objętego planem, zgodnie z rysunkiem planu, znajduje się w granicach obszaru i terenu górniczego „Sikorowo III”. Część obszaru objętego planem, zgodnie z rysunkiem planu, znajduje się w granicach obszaru górniczego „Góra I”. Część obszaru objętego planem, zgodnie z rysunkiem planu, znajduje się w granicach terenu górniczego „Góra Magazyn” / „Góra I”. Na obszarze objętym planem, zgodnie z rysunkiem planu, występują obszary szczególnego zagrożenia powodzią, dla których obowiązują zakazy i nakazy wynikające z Planu zarządzania ryzykiem powodziowym oraz z przepisów odrębnych.

Na obszarze objętym planem miejscowy znajdują się grunty rolne objęte ochroną, w związku z czym grunty te uzyskały zgodę na zmianę przeznaczenia gruntów rolnych na cele nierolnicze decyzją Ministra Rolnictwa i Rozwoju Wsi nr GZ.tr.602.147.2019 z dnia 14 lutego 2020 r. wraz z postanowieniem znak GZ.tr.602.147.2019 z dnia 8 maja 2020 r.;

4) **wymagania ochrony dziedzictwa kulturowego i zabytków oraz dóbr kultury współczesnej:** plan miejscowy w § 6 ust. 6 zawiera ustalenia dotyczące zasad ochrony dziedzictwa kulturowego i zabytków, w tym krajobrazów kulturowych, oraz dóbr kultury współczesnej. Ustalenia sformułowano w oparciu o wytyczne konserwatorskie uwzględniając wnioski konserwatora dotyczące regulacji planistycznych. W części obszaru objętego planem, zgodnie z rysunkiem planu, obowiązuje strefa „B” ochrony konserwatorskiej; obowiązują przepisy o ochronie zabytków i opiece nad zabytkami. W części obszaru objętego planem, zgodnie z rysunkiem planu, obowiązuje strefa „W” ochrony archeologicznej; wszelką działalność inwestycyjną na obszarze strefy należy prowadzić zgodnie z przepisami o ochronie zabytków i opiece nad zabytkami. W części obszaru objętego planem, zgodnie z rysunkiem planu, znajduje się obiekt ujęty w ewidencji zabytków: cmentarz ewangelicki; obowiązują przepisy o ochronie zabytków i opiece nad zabytkami. Projekt planu miejscowego otrzymał pozytywne uzgodnienie Kujawsko – Pomorskiego Wojewódzkiego Konserwatora Zabytków;

5) **wymagania ochrony zdrowia oraz bezpieczeństwa ludzi i mienia, a także potrzeby osób ze szczególnymi potrzebami, o których mowa w ustawie z dnia 19 lipca 2019 r. o zapewnieniu dostępności osobom ze szczególnymi potrzebami (Dz. U. z 2019 r. poz. 1062 z późn. zm.):** plan miejscowy w § 6 ust. 11 zawiera szczególne warunki zagospodarowania terenów oraz ograniczenia w ich użytkowaniu, a w § 6 ust. 9 ustalenia dotyczące granic i sposobów zagospodarowania lub obiektów podlegających ochronie, ustalonych na podstawie odrębnych przepisów, terenów górniczych, a także obszarów szczególnego zagrożenia powodzią, obszarów osuwania się mas ziemnych, krajobrazów

priorytetowych określonych w audycie krajobrazowym oraz w planach zagospodarowania przestrzennego województwa. Część obszaru objętego planem, zgodnie z rysunkiem planu, znajduje się w granicach obszaru i terenu górniczego „Sikorowo III”. Część obszaru objętego planem, zgodnie z rysunkiem planu, znajduje się w granicach obszaru górniczego „Góra I”. Część obszaru objętego planem, zgodnie z rysunkiem planu, znajduje się w granicach terenu górniczego „Góra Magazyn” / „Góra I”. Na obszarze objętym planem, zgodnie z rysunkiem planu, występują obszary szczególnego zagrożenia powodzią, dla których obowiązują zakazy i nakazy wynikające z Planu zarządzania ryzykiem powodziowym oraz z przepisów odrębnych. Ustalenia w § 6 ust. 8 pkt 3 określają minimalną liczbę miejsc do parkowania, a w odniesieniu do miejsc przeznaczonych na parkowanie pojazdów zaopatrzonych w kartę parkingową odsyłają do przepisów odrębnych;

6) **walory ekonomiczne przestrzeni:** plan miejscowy poprzez ustalenie przeznaczenia terenów oraz optymalnych wskaźników zagospodarowania terenu i kształtowania zabudowy uwzględnia walory ekonomiczne przestrzeni. Dla przedmiotowego opracowania została sporządzona Prognoza skutków finansowych uchwalenia miejscowego planu zagospodarowania przestrzennego. Realizacja ustaleń planu pozwoli na realizację inwestycji liniowej – rurociąg solanki.

7) **prawo własności:** ustalenia planu oraz sposób wyznaczenia terenów wydzielonych liniami rozgraniczającymi określono mając na uwadze poszanowanie prawa własności oraz rozpatrując złożone wnioski;

8) **potrzeby obronności i bezpieczeństwa państwa:** na obszarze objętym planem nie występują tereny, obiekty i urządzenia służące obronności i bezpieczeństwu państwa, (projekt planu został uzgodniony z właściwymi organami wojskowymi, ochrony granic oraz bezpieczeństwa państwa);

9) **potrzeby interesu publicznego:** plan miejscowy w § 6 ust. 12 zawiera ustalenia dotyczące zasad modernizacji, rozbudowy i budowy systemów komunikacji i infrastruktury technicznej, stanowiących inwestycje celu publicznego;

10) **potrzeby w zakresie rozwoju infrastruktury technicznej, w szczególności sieci szerokopasmowych:** w ustaleniach planu dopuszcza się budowę i przebudowę istniejącej sieci infrastruktury technicznej zgodnie z przepisami odrębnymi. Plan nie ogranicza możliwości realizacji infrastruktury sieci szerokopasmowej;

11) **zapewnienie udziału społeczeństwa w pracach nad miejscowym planem zagospodarowania przestrzennego, w tym przy użyciu środków komunikacji elektronicznej:** w celu zapewnienia udziału społeczeństwa w procedurze sporządzania planu, zgodnie z art. 17 pkt 1 oraz pkt 9 ustawy o planowaniu i zagospodarowaniu przestrzennym oraz zgodnie z art. 39, art. 40 i art. 41 ustawy z dnia 3 października 2008 r. o udostępnianiu informacji o środowisku i jego ochronie, udziale społeczeństwa w ochronie środowiska oraz o ocenach oddziaływania na środowisko, Wójt Gminy Inowrocław kolejno dopełnił czynności określone w w/w ustawach. Ogłosił w prasie miejscowej, a także w sposób zwyczajowo przyjęty w danej miejscowości, o podjęciu uchwały o przystąpieniu do sporządzania planu, określając formę, miejsce i termin składania wniosków do planu, nie krótszy niż 21 dni od dnia ogłoszenia. Następnie ogłosił w prasie miejscowej, a także w sposób zwyczajowo przyjęty w danej miejscowości, o wyłożeniu projektu planu do publicznego wglądu na co najmniej 7 dni przed dniem wyłożenia i wyłożono ten projekt wraz z prognozą oddziaływania na środowisko do publicznego wglądu na okres co najmniej 21 dni oraz zorganizowano w tym czasie dyskusję publiczną nad przyjętymi w projekcie planu rozwiązaniami. W ogłoszeniu o wyłożeniu projektu planu do publicznego wglądu poinformowano o możliwości składania uwag do projektu planu oraz wyznaczono termin, w którym osoby fizyczne i prawne oraz jednostki organizacyjne nieposiadające osobowości prawnej mogą wносить uwagi dotyczące projektu planu. Dyskusja publiczna nad przyjętymi w projekcie planu rozwiązaniami odbyła się w dniu 18 lutego 2019 r. W ustawowym terminie, tj. do dnia 15 marca 2019 r. wniesiono uwagi do projektu planu. Uwagi zostały rozpatrzone Zarządzeniem Wójta Gminy Inowrocław nr 63/2019 z dnia 29 marca 2019 r. Następnie ponownie wyłożono projektu planu do publicznego wglądu oraz poinformowano o możliwości składania uwag do projektu planu oraz wyznaczono termin, w którym osoby fizyczne i prawne oraz jednostki organizacyjne nieposiadające osobowości prawnej mogą wносить uwagi dotyczące projektu planu. Dyskusja publiczna nad przyjętymi w projekcie planu rozwiązaniami odbyła się w dniu 20 maja 2019 r. W ustawowym terminie, tj. do dnia 14 czerwca 2019 r. wniesiono uwagi do projektu planu. Uwagi zostały rozpatrzone Zarządzeniem Wójta Gminy Inowrocław nr 87/2019 z dnia 27 czerwca 2019 r.

Ponownie wyłożono projektu planu do publicznego wglądu oraz poinformowano o możliwości składania uwag do projektu planu oraz wyznaczono termin, w którym osoby fizyczne i prawne oraz jednostki

organizacyjne nieposiadające osobowości prawnej mogą wносить uwagi dotyczące projektu planu. Dyskusja publiczna nad przyjętymi w projekcie planu rozwiązaniami odbyła się w dniu 07 września 2020 r. W ustawowym terminie, tj. do dnia 30 września 2020 r. wniesiono uwagi do projektu planu. Uwagi zostały rozpatrzone Zarządzeniem Wójta Gminy Inowrocław nr 255/2020 z dnia 15 października 2020 r.

12) **zachowanie jawności i przejrzystości procedur planistycznych:** Wójt Gminy Inowrocław na każdym etapie procedury planistycznej dotyczącej planu miejscowego zapewnia jawność i przejrzystość ww. procedury. W szczególności dotyczy to etapów związanych z udziałem społeczeństwa. W całości wypełniono art. 17 ustawy o planowaniu i zagospodarowaniu przestrzennym oraz art. 39 ustawy z dnia 3 października 2008 r. o udostępnianiu informacji o środowisku i jego ochronie, udziale społeczeństwa w ochronie środowiska oraz o ocenach oddziaływania na środowisko. Ponadto organ sporządzający projekt planu zapewnił stałą możliwość udzielenia wszelkich informacji związanych z etapem i trybem sporządzania przedmiotowego planu miejscowego;

13) **potrzebę zapewnienia odpowiedniej ilości i jakości wody, do celów zaopatrzenia ludności:** plan miejscowy w § 6 ust. 12 zawiera ustalenia dotyczące zasad modernizacji, rozbudowy i budowy systemów komunikacji i infrastruktury technicznej, w tym systemów zaopatrzenia w wodę. Wyznaczono zaopatrzenie w wodę z gminnej sieci wodociągowej, zgodnie z przepisami odrębnymi. Istniejąca sieć wodociągowa posiada rezerwy dla zapewnienia ilości i jakości wody dla zabudowy projektowanej;

14) **ustalając przeznaczenie terenu lub określając potencjalny sposób zagospodarowania i korzystania z terenu, organ waży interes publiczny i interesy prywatne, w tym zgłaszane w postaci wniosków i uwag, zmierzające do ochrony istniejącego stanu zagospodarowania terenu, jak i zmian w zakresie jego zagospodarowania, a także analizy ekonomiczne, środowiskowe i społeczne:** w ramach procedury planistycznej w odpowiedzi na ogłoszenie Wójta Gminy Inowrocław o przystąpieniu do sporządzenia planu miejscowego wpłynęły wnioski od osób prywatnych, które zostały rozpatrzone. Na etapie wyłożenia projektu planu do publicznego wglądu wpłynęły uwagi. Uwagi zostały rozpatrzone Zarządzeniem Wójta Gminy Inowrocław nr 63/2019 z dnia 29 marca 2019 r., Zarządzeniem Wójta Gminy Inowrocław nr 87/2019 z dnia 27 czerwca 2019 r. oraz Zarządzeniem Wójta Gminy Inowrocław nr 255/2020 z dnia 15 października 2020 r. Jednoznacznie świadczy to, że istniejący i planowany sposób użytkowania i zagospodarowania omawianego terenu zachowuje równowagę między interesem publicznym, a interesami prywatnymi;

15) **wymagania ładu przestrzennego, efektywnego gospodarowania przestrzenią oraz walorów ekonomicznych przestrzeni:**

- **kształtowanie struktur przestrzennych przy uwzględnieniu dążenia do minimalizowania transportochłonności układu przestrzennego:** istniejąca i projektowana sieć komunikacyjna uwzględnia odpowiednie kształtowanie potoków komunikacyjnych, co pozwala na właściwe i oszczędne ekonomicznie prowadzenie transportu indywidualnego jak i zbiorowego;
- **lokalizowanie nowej zabudowy mieszkaniowej w sposób umożliwiający mieszkańcom maksymalne wykorzystanie publicznego transportu zbiorowego jako podstawowego środka transportu:** plan miejscowy zapewnia dobrą dostępność do istniejącej sieci transportu zbiorowego poprzez wyznaczone ciągi komunikacyjne;
- **zapewnianie rozwiązań przestrzennych, ułatwiających przemieszczanie się pieszych i rowerzystów:** zapewniono obsługę komunikacyjną z istniejących i projektowanych dróg;
- **dążenie do planowania i lokalizowania nowej zabudowy w szczególności poprzez uzupełnianie istniejącej zabudowy:** celem miejscowego planu zagospodarowania przestrzennego jest umożliwienie realizacji na terenie gminy inwestycji liniowej – rurociąg solanki. Równocześnie w planie adaptuje się istniejącą zabudowę i zachowuje użytkowanie rolne terenów rolnych.

2. **Zgodność z wynikami analizy, o której mowa w art. 32 ust. 1, wraz z datą uchwały rady gminy, o której mowa w art. 32 ust. 2 ustawy z dnia 27 marca 2003 r. o planowaniu i zagospodarowaniu przestrzennym, oraz sposób uwzględnienia uniwersalnego projektowania**

Miejscowy plan zagospodarowania przestrzennego jest zgodny z uchwałą Rady Gminy Inowrocław nr XIII/98/2015 z dnia 21 grudnia 2015 r. w sprawie aktualności Studium uwarunkowań i kierunków zagospodarowania przestrzennego Gminy Inowrocław oraz miejscowych planów zagospodarowania przestrzennego na obszarze Gminy Inowrocław.

Ustalenia planu są zgodne z polityką przestrzenną gminy określoną w studium uwarunkowań i kierunków

zagospodarowania przestrzennego gminy Inowrocław przyjętym w formie ujednoliconej uchwałą nr XVI/143/2016 Rady Gminy Inowrocław z dnia 6 maja 2016 r.

Rozwiązania układu komunikacyjnego pozwalają na zapewnienie potrzeb osobom ze szczególnymi potrzebami na etapie realizacji projektowanej inwestycji. Również przyjęte parametry obiektów budowlanych pozwalają na zrealizowanie projektowanej inwestycji z uwzględnieniem wymagań osób ze szczególnymi potrzebami.

3. Wpływ na finanse publiczne, w tym budżet gminy

Dla przedmiotowego opracowania została sporządzona Prognoza skutków finansowych uchwalenia miejscowego planu zagospodarowania przestrzennego.

W tej sytuacji wywołanie uchwały jest uzasadnione. Inicjatorem wywołania uchwały jest Wójt Gminy Inowrocław.

Przewodniczący Rady Gminy Inowrocław

Krzysztof Koltuński

Z UP WÓJTA
mgr Marek Karólewski
ZASTĘPCA WÓJTA

Nie wnoszę zastrzeżeń
pod względem
formalno - prawnym

KOORDYNATOR
BIURA PRAWNEGO

19. 11. 2020 r. Rodka Prawny Justyna Jarczyńska

101

Projekt

z dnia 13 listopada 2020 r.

Zatwierdzony przez

UCHWAŁA NR
RADY GMINY INOWROCŁAW

z dnia 2020 r.

**w sprawie miejscowego planu zagospodarowania przestrzennego na obszarze Gminy Inowrocław
w części miejscowości Orłowo**

Na podstawie art. 18 ust. 2 pkt 5 ustawy z dnia 8 marca 1990 r. o samorządzie gminnym (Dz. U. z 2020 r. poz. 713 z późn. zm.¹⁾) oraz art. 20 ust. 1 ustawy z dnia 27 marca 2003 r. o planowaniu i zagospodarowaniu przestrzennym (Dz. U. z 2020 r. poz. 293 z późn. zm.²⁾) uchwala się, co następuje:

Rozdział 1.
Przepisy ogólne

§ 1. 1. Po stwierdzeniu, że plan miejscowy nie narusza ustaleń studium uwarunkowań i kierunków zagospodarowania przestrzennego gminy Inowrocław przyjętego w formie ujednocionej uchwałą nr XVI/143/2016 Rady Gminy Inowrocław z dnia 6 maja 2016 r., uchwala się miejscowy plan zagospodarowania przestrzennego na obszarze Gminy Inowrocław w części miejscowości Orłowo, zwany dalej planem.

2. Integralną część uchwały stanowi:

- 1) rysunek planu w skali 1:1000, jako załącznik nr 1 do uchwały;
- 2) rozstrzygnięcie o sposobie rozpatrzenia uwag do projektu planu, jako załącznik nr 2 do uchwały;
- 3) rozstrzygnięcie o sposobie realizacji zapisanych w planie inwestycji z zakresu infrastruktury technicznej, które należą do zadań własnych gminy oraz zasadach ich finansowania, jako załącznik nr 3 do uchwały.

§ 2. 1. Uchwała ustanawia obowiązujące na terenach objętych planem przepisy prawa miejscowego dotyczące przeznaczenia i sposobu zagospodarowania poszczególnych terenów oraz określa konieczne dla osiągnięcia zamierzonych celów – nakazy i zakazy.

2. Przepisy prawne niniejszej uchwały nie mogą być stosowane wybiórczo oraz w oderwaniu od ustaleń rysunku stanowiącego załącznik do uchwały.

§ 3. W realizacji miejscowego planu, oprócz ustaleń zawartych w niniejszej uchwale, mają zastosowanie przepisy szczególne wraz z aktami wykonawczymi i odrębnymi.

§ 4. Każdy teren wydzielony liniami rozgraniczającymi tereny o różnym przeznaczeniu lub różnych zasadach zagospodarowania określony jest symbolem, w którym litery oznaczają przeznaczenie poszczególnych terenów według oznaczeń legendy rysunku planu.

§ 5. Na rysunku planu obowiązują:

- 1) granica obszaru objętego planem;
- 2) linie rozgraniczające tereny o różnym przeznaczeniu lub różnych zasadach zagospodarowania;
- 3) nieprzekraczalne linie zabudowy;
- 4) nieprzekraczalne linie zabudowy od istniejących linii elektroenergetycznych;
- 5) symbole identyfikujące tereny o różnym przeznaczeniu lub różnych zasadach zagospodarowania.

¹⁾Zmiany tekstu jednolitego wyżej wymienionej ustawy zostały ogłoszone w Dz. U. z 2020 r. poz. 1378.

²⁾Zmiany tekstu jednolitego wyżej wymienionej ustawy zostały ogłoszone w Dz. U. z 2020 r. poz. 471, poz. 782, poz. 1086 i poz. 1378.



Rozdział 2. Ogólne ustalenia planu

§ 6. 1. Ustalenia ogólne obowiązują dla wszystkich terenów w granicach obszaru objętego planem, o ile ustalenia szczegółowe nie stanowią inaczej.

2. Przeznaczenie terenów:

1) w granicach planu wyznacza się tereny:

- a) zabudowy mieszkaniowej jednorodzinnej z dopuszczeniem zabudowy usługowej, o symbolu – MN/U,
- b) zabudowy usługowej z dopuszczeniem zabudowy mieszkaniowej jednorodzinnej, o symbolu – U/MN,
- c) rolne, o symbolu – R,
- d) infrastruktury technicznej - gazownictwo, o symbolu - G,
- e) drogi publicznej lokalnej, o symbolu – KD-L,
- f) dróg publicznych dojazdowych, o symbolu – KD-D,
- g) dróg wewnętrznych, o symbolu – KDW,
- h) ciągu pieszojezdnego, o symbolu – KX;

2) obowiązuje zakaz lokalizacji funkcji i obiektów niezwiązanych z podstawowym przeznaczeniem terenu i jego obsługą z wyłączeniem inwestycji celu publicznego z zakresu łączności publicznej, zgodnych z przepisami odrębnymi.

3. Zasady ochrony i kształtowania ładu przestrzennego: wymagane sytuowanie nowych budynków zgodnie z nieprzekraczalnymi liniami zabudowy określonymi na rysunku planu.

4. Zasady ochrony środowiska, przyrody i krajobrazu kulturowego: obowiązuje zagospodarowanie terenu prowadzące do utrzymania i ochrony wartości przyrodniczych i różnorodności form krajobrazowych, w tym: zachowanie istniejących form ukształtowania terenu, z wyłączeniem realizacji obiektów budowlanych.

5. Zasady ochrony dziedzictwa kulturowego i zabytków oraz dóbr kultury współczesnej: w przypadku natrafienia podczas robót ziemnych lub budowlanych na obiekt, co do którego istnieje przypuszczenie, iż jest on zabytkiem należy zastosować się do przepisów o ochronie zabytków i opiece nad zabytkami.

6. Wymagania wynikające z potrzeb kształtowania przestrzeni publicznych: zgodnie z ustaleniami szczegółowymi.

7. Zasady kształtowania zabudowy oraz wskaźniki zagospodarowania terenów:

- 1) obowiązuje lokalizacja zabudowy zgodnie z zasadami określonymi w ustaleniach szczegółowych;
- 2) na obszarze objętym miejscowym planem zagospodarowania przestrzennego obowiązuje zakaz realizacji inwestycji mogących zawsze znacząco i mogących potencjalnie znacząco oddziaływać na środowisko, z wyłączeniem inwestycji celu publicznego z zakresu łączności publicznej, zgodnych z przepisami odrębnymi oraz z wyłączeniem terenów 12G, 13G, 14G i 15G, dla których obowiązują w tym zakresie ustalenia szczegółowe;
- 3) w przypadku przekroczenia przez istniejące budynki parametrów zawartych w ustaleniach szczegółowych dopuszcza się:
 - a) przebudowę, rozbudowę, nadbudowę i remonty istniejących budynków z zachowaniem kontynuacji dotychczasowej wysokości budynków z tolerancją wysokości do $\pm 15\%$,
 - b) przebudowę, rozbudowę, nadbudowę i remonty istniejących budynków z zachowaniem kontynuacji dotychczasowych linii zabudowy,
 - c) dla przebudowy, rozbudowy, nadbudowy i remontów istniejących budynków dopuszcza się realizację połączeń dachowych z uwzględnieniem dotychczasowej kolorystyki, pokrycia dachu oraz kąta nachylenia połączeń dachowych z tolerancją do $\pm 10^\circ$,
 - d) dla przebudowy, rozbudowy, nadbudowy i remontów istniejących budynków dopuszcza się realizację inwestycji z uwzględnieniem dotychczasowych funkcji;

- 4) obowiązuje wydzielenie na terenie działki budowlanej minimum 1 miejsca parkingowego na mieszkanie oraz minimum 1 miejsca parkingowego na 100 m² powierzchni usługowej;
- 5) w ramach projektowanych miejsc parkingowych obowiązuje zapewnienie miejsc parkingowych przeznaczonych na parkowanie pojazdów zaopatrzonych w kartę parkingową zgodnie z przepisami odrębnymi;
- 6) na terenie objętym miejscowym planem zagospodarowania przestrzennego, obowiązują nieprzekraczalne ograniczenia wysokości zabudowy, określone w dokumentacji rejestracyjnej lotniska Inowrocław, ograniczenie wysokości obiektu obejmuje także umieszczone na nim urządzenia m.in. anteny, reklamy;
- 7) wskaźniki zagospodarowania terenów – określone w ustaleniach szczegółowych.

8. Granice i sposoby zagospodarowania terenów lub obiektów podlegających ochronie, ustalonych na podstawie odrębnych przepisów, w tym terenów górniczych, a także obszarów szczególnego zagrożenia powodzią oraz obszarów osuwania się mas ziemnych: na terenie objętym planem nie występują tereny podlegające ochronie.

9. Szczegółowe zasady i warunki scalania i podziału nieruchomości: nie ustala się.

10. Szczegółne warunki zagospodarowania terenów oraz ograniczenia w ich użytkowaniu, w tym zakaz zabudowy:

- 1) zgodnie z §6 ust.7 pkt 6;
- 2) odległość posadowienia obiektów budowlanych od istniejącej infrastruktury technicznej, zgodnie z przepisami odrębnymi.

11. Zasady modernizacji, rozbudowy i budowy systemów komunikacji i infrastruktury technicznej:

- 1) obsługa komunikacyjna z istniejących i projektowanych dróg;
- 2) tereny w liniach rozgraniczających dróg przeznaczone są do ruchu i postoju pojazdów, ruchu pieszych, lokalizacji ścieżek rowerowych i urządzeń infrastruktury technicznej;
- 3) obowiązuje zakaz lokalizacji zabudowy niezwiązanej z utrzymaniem i obsługą komunikacji;
- 4) szczegółowe rozwiązania geometrii ulic i skrzyżowań (jezdnie, chodniki, ścieżki rowerowe,) należy opracować w projektach budowlanych inwestycji;
- 5) dopuszcza się budowę i przebudowę istniejącej sieci infrastruktury technicznej, zgodnie z obowiązującymi przepisami odrębnymi;
- 6) zasady obsługi w zakresie zaopatrzenia w wodę: zaopatrzenie w wodę z gminnej sieci wodociągowej, zgodnie z przepisami odrębnymi;
- 7) zasady obsługi w zakresie kanalizacji sanitarnej:
 - a) odprowadzanie ścieków sanitarnych do zbiorczej sieci kanalizacji sanitarnej, zgodnie z przepisami odrębnymi;
 - b) do czasu realizacji zbiorczej sieci kanalizacji sanitarnej dopuszcza się odprowadzanie ścieków do szczelnych zbiorników okresowo opróżnianych;
- 8) odprowadzanie wód opadowych:
 - a) z terenów komunikacji odprowadzenie wód opadowych do kanalizacji deszczowej,
 - b) do czasu zrealizowania kanalizacji deszczowej dopuszcza się odprowadzanie wód opadowych na grunt, zgodnie z przepisami odrębnymi,
 - c) z pozostałych terenów odprowadzanie wód opadowych na grunt;
- 9) zasady obsługi w zakresie zaopatrzenia w gaz: zgodnie z przepisami odrębnymi;
- 10) zasady obsługi w zakresie zaopatrzenia w energię ciepłą: należy zachować normatywne wartości emisji zanieczyszczeń do powietrza określone w przepisach odrębnych;
- 11) zasady obsługi w zakresie zaopatrzenia w energię elektryczną: zgodnie z przepisami odrębnymi;
- 12) zasady obsługi w zakresie telekomunikacji: zgodnie z przepisami odrębnymi;

13) zasady obsługi w zakresie odpadów komunalnych: gromadzenie odpadów komunalnych w zamykanych, przenośnych pojemnikach - wywóz odpadów z pojemników w sposób zorganizowany zgodnie z przepisami odrębnymi.

12. Sposób i termin tymczasowego zagospodarowania, urządzania i użytkowania terenów: do czasu realizacji ustaleń planu dopuszcza się użytkowanie terenów na dotychczas obowiązujących zasadach.

13. Wysokości stawek procentowych służących naliczeniu opłaty z tytułu wzrostu wartości nieruchomości:

- 1) na terenach przeznaczonych do realizacji celów publicznych – 0%;
- 2) na terenach przeznaczonych do realizacji celów niepublicznych – 30%.

Rozdział 3.

Ustalenia szczegółowe - zasady zagospodarowania obowiązująca na poszczególnych terenach objętych planem

§ 7. Teren oznaczony symbolem 1U/MN przeznacza się na cel zabudowy usługowej z dopuszczeniem zabudowy mieszkaniowej jednorodzinnej; obowiązują następujące ustalenia:

- 1) wysokość zabudowy usługowej do dwóch kondygnacji nadziemnych oraz maksymalnie 12,0 m;
- 2) dachy budynków usługowych o nachyleniu od 1,5° do 30°;
- 3) wysokość zabudowy mieszkaniowej jednorodzinnej do dwóch kondygnacji nadziemnych oraz maksymalnie 12,0 m;
- 4) dachy budynków mieszkalnych jednorodzinnych o nachyleniu od 1,5° do 30°;
- 5) dopuszcza się budowę wolnostojących garaży, z ewentualnym wydzieleniem pomieszczeń gospodarczych, wysokość budynków maksymalnie 5,0 m;
- 6) kąt nachylenia dachów budynków garażowych, garażowo - gospodarczych od 15° do 45°;
- 7) dopuszcza się podpiwniczenie budynków;
- 8) dopuszcza się wydzielenie funkcji mieszkaniowej w budynkach usługowych tak by strefa uciążliwości usług nie wpływała na funkcję mieszkaniową z wyłączeniem inwestycji celu publicznego z zakresu łączności publicznej, zgodnych z przepisami odrębnymi;
- 9) powierzchnia funkcji mieszkaniowej w projektowanym budynku usługowym nie może przekraczać 30% powierzchni całkowitej;
- 10) uciążliwość prowadzonej działalności nie może wykraczać poza granice działki i nie może negatywnie wpływać na środowisko, w tym na grunt, wody podziemne i powierzchniowe z wyłączeniem inwestycji celu publicznego z zakresu łączności publicznej, zgodnych z przepisami odrębnymi;
- 11) dopuszcza się realizację infrastruktury technicznej związanej z podstawową funkcją terenu;
- 12) minimum 60% powierzchni działki budowlanej należy pozostawić w formie biologicznie czynnej;
- 13) powierzchnia zabudowy do 40% powierzchni działki lub terenu;
- 14) wskaźnik intensywności zabudowy od minimum 0,1 do maksimum 1,5.

§ 8. Tereny oznaczone symbolami 2MN/U, 3MN/U, 4MN/U, 5MN/U i 6MN/U przeznacza się na cel zabudowy mieszkaniowej jednorodzinnej z dopuszczeniem zabudowy usługowej; obowiązują następujące ustalenia:

- 1) wysokość zabudowy mieszkaniowej jednorodzinnej do dwóch kondygnacji nadziemnych oraz maksymalnie 12,0 m;
- 2) dachy budynków mieszkalnych jednorodzinnych o nachyleniu od 30° do 50°;
- 3) dopuszcza się realizację zabudowy usługowej;
- 4) wysokość zabudowy usługowej do dwóch kondygnacji nadziemnych oraz maksymalnie 8,0 m;
- 5) dachy budynków usługowych o nachyleniu od 1,5° do 30°;
- 6) dopuszcza się budowę wolnostojących garaży o architekturze nawiązującej do budynku mieszkalnego, z ewentualnym wydzieleniem pomieszczeń gospodarczych, wysokość budynków maksymalnie 5,0 m;


- 7) kąt nachylenia dachów budynków garażowych, garażowo - gospodarczych od 15° do 45°;
- 8) dopuszcza się podpiwniczenie budynków;
- 9) dopuszcza się wydzielenie funkcji usługowej w budynkach mieszkalnych tak by strefa uciążliwości usług nie wpływała na funkcję mieszkaniową z wyłączeniem inwestycji celu publicznego z zakresu łączności publicznej, zgodnych z przepisami odrębnymi;
- 10) powierzchnia funkcji usługowej w projektowanym budynku mieszkalnym nie może przekraczać 40% powierzchni całkowitej;
- 11) uciążliwość prowadzonej działalności nie może wykraczać poza granice działki i nie może negatywnie wpływać na środowisko, w tym na grunt, wody podziemne i powierzchniowe z wyłączeniem inwestycji celu publicznego z zakresu łączności publicznej, zgodnych z przepisami odrębnymi;
- 12) dopuszcza się realizację infrastruktury technicznej związanej z podstawową funkcją terenu;
- 13) minimum 60% powierzchni działki budowlanej należy pozostawić w formie biologicznie czynnej;
- 14) powierzchnia zabudowy do 40% powierzchni działki lub terenu;
- 15) wskaźnik intensywności zabudowy od minimum 0,1 do maksimum 1,5.

§ 9. Teren oznaczony symbolem 7U/MN przeznacza się na cel zabudowy usługowej z dopuszczeniem zabudowy mieszkaniowej jednorodzinnej; obowiązują następujące ustalenia:

- 1) wysokość zabudowy usługowej do dwóch kondygnacji nadziemnych oraz maksymalnie 12,0 m;
- 2) dachy budynków usługowych o nachyleniu od 1,5° do 30°;
- 3) wysokość zabudowy mieszkaniowej jednorodzinnej do dwóch kondygnacji nadziemnych oraz maksymalnie 12,0 m;
- 4) dachy budynków mieszkalnych jednorodzinnych o nachyleniu od 1,5° do 30°;
- 5) dopuszcza się budowę wolnostojących garaży, z ewentualnym wydzieleniem pomieszczeń gospodarczych, wysokość budynków maksymalnie 5,0 m;
- 6) kąt nachylenia dachów budynków garażowych, garażowo - gospodarczych od 15° do 45°;
- 7) dopuszcza się podpiwniczenie budynków;
- 8) dopuszcza się wydzielenie funkcji mieszkaniowej w budynkach usługowych tak by strefa uciążliwości usług nie wpływała na funkcję mieszkaniową z wyłączeniem inwestycji celu publicznego z zakresu łączności publicznej, zgodnych z przepisami odrębnymi;
- 9) powierzchnia funkcji mieszkaniowej w projektowanym budynku usługowym nie może przekraczać 30% powierzchni całkowitej;
- 10) uciążliwość prowadzonej działalności nie może wykraczać poza granice działki i nie może negatywnie wpływać na środowisko, w tym na grunt, wody podziemne i powierzchniowe z wyłączeniem inwestycji celu publicznego z zakresu łączności publicznej, zgodnych z przepisami odrębnymi;
- 11) dopuszcza się realizację infrastruktury technicznej związanej z podstawową funkcją terenu;
- 12) minimum 60% powierzchni działki budowlanej należy pozostawić w formie biologicznie czynnej;
- 13) powierzchnia zabudowy do 40% powierzchni działki lub terenu;
- 14) wskaźnik intensywności zabudowy od minimum 0,1 do maksimum 1,5.

§ 10. Tereny oznaczone symbolami 8MN/U i 9MN/U przeznacza się na cel zabudowy mieszkaniowej jednorodzinnej z dopuszczeniem zabudowy usługowej; obowiązują następujące ustalenia:

- 1) wysokość zabudowy mieszkaniowej jednorodzinnej do dwóch kondygnacji nadziemnych oraz maksymalnie 12,0 m;
- 2) dachy budynków mieszkalnych jednorodzinnych o nachyleniu od 30° do 50°;
- 3) dopuszcza się realizację zabudowy usługowej;
- 4) wysokość zabudowy usługowej do dwóch kondygnacji nadziemnych oraz maksymalnie 8,0 m;



- 5) dachy budynków usługowych o nachyleniu od 1,5° do 30°;
- 6) dopuszcza się budowę wolnostojących garaży o architekturze nawiązującej do budynku mieszkalnego, z ewentualnym wydzieleniem pomieszczeń gospodarczych, wysokość budynków maksymalnie 5,0 m;
- 7) kąt nachylenia dachów budynków garażowych, garażowo - gospodarczych od 15° do 45°;
- 8) dopuszcza się podpiwniczenie budynków;
- 9) dopuszcza się wydzielenie funkcji usługowej w budynkach mieszkalnych tak by strefa uciążliwości usług nie wpływała na funkcję mieszkaniową z wyłączeniem inwestycji celu publicznego z zakresu łączności publicznej, zgodnych z przepisami odrębnymi;
- 10) powierzchnia funkcji usługowej w projektowanym budynku mieszkalnym nie może przekraczać 40% powierzchni całkowitej;
- 11) uciążliwość prowadzonej działalności nie może wykraczać poza granice działki i nie może negatywnie wpływać na środowisko, w tym na grunt, wody podziemne i powierzchniowe z wyłączeniem inwestycji celu publicznego z zakresu łączności publicznej, zgodnych z przepisami odrębnymi;
- 12) dopuszcza się realizację infrastruktury technicznej związanej z podstawową funkcją terenu,
- 13) minimum 60% powierzchni działki budowlanej należy pozostawić w formie biologicznie czynnej;
- 14) powierzchnia zabudowy do 40% powierzchni działki lub terenu;
- 15) wskaźnik intensywności zabudowy od minimum 0,1 do maksimum 1,5.

§ 11. Tereny oznaczone symbolami **10R** i **11R** przeznacza się na cel rolny.

§ 12. Tereny oznaczone symbolami **12G**, **13G**, **14G** i **15G** przeznacza się na cel infrastruktury technicznej – gazownictwo. Dopuszcza się eksploatację, przebudowę i budowę infrastruktury technicznej związanej z dystrybucją gazu.

§ 13. Teren oznaczony symbolem **KD-L1** przeznacza się na cel drogi publicznej lokalnej; obowiązują następujące ustalenia:

- 1) dopuszcza się lokalizację obiektów budowlanych i urządzeń technicznych związanych z prowadzeniem, zabezpieczeniem i obsługą ruchu, a także urządzeń związanych z potrzebami zarządzania ruchem;
- 2) dopuszcza się lokalizację urządzeń infrastruktury technicznej niezwiązanych z podstawową funkcją drogi;
- 3) parametry i wskaźniki kształtowania zagospodarowania terenu: szerokość w liniach rozgraniczających – jak na rysunku planu.

§ 14. Tereny oznaczone symbolami **KD-D1**, **KD-D2** i **KD-D3** przeznacza się na cel drogi publicznej dojazdowej; obowiązują następujące ustalenia:

- 1) dopuszcza się lokalizację obiektów budowlanych i urządzeń technicznych związanych z prowadzeniem, zabezpieczeniem i obsługą ruchu, a także urządzeń związanych z potrzebami zarządzania ruchem;
- 2) dopuszcza się lokalizację urządzeń infrastruktury technicznej niezwiązanych z podstawową funkcją drogi;
- 3) parametry i wskaźniki kształtowania zagospodarowania terenu: szerokość w liniach rozgraniczających – jak na rysunku planu.

§ 15. Teren oznaczony symbolem **KDW1** przeznacza się na cel drogi wewnętrznej; obowiązują następujące ustalenia:

- 1) dopuszcza się lokalizację urządzeń infrastruktury technicznej niezwiązanych z podstawową funkcją drogi;
- 2) obsługa komunikacyjna do drogi publicznej poprzez tereny oznaczone na rysunku planu symbolami **KDW2** i **KDW3**;
- 3) parametry i wskaźniki kształtowania zagospodarowania terenu: szerokość w liniach rozgraniczających – jak na rysunku planu.

§ 16. Tereny oznaczone symbolami **KDW2**, **KDW3**, **KDW4** i **KDW5** przeznacza się na cel drogi wewnętrznej; obowiązują następujące ustalenia:

- 1) dopuszcza się lokalizację urządzeń infrastruktury technicznej niezwiązanych z podstawową funkcją drogi;

2) parametry i wskaźniki kształtowania zagospodarowania terenu: szerokość w liniach rozgraniczających – jak na rysunku planu.

§ 17. Teren oznaczony symbolem KX1 przeznacza się na cel ciągu pieszojezdnego; obowiązują następujące ustalenia:

- 1) dopuszcza się lokalizację urządzeń infrastruktury technicznej niezwiązanych z podstawową funkcją terenu;
- 2) parametry i wskaźniki kształtowania zagospodarowania terenu: szerokość w liniach rozgraniczających - jak na rysunku planu.

Rozdział 4. Przepisy końcowe

§ 18. Wykonanie uchwały powierza się Wójtowi Gminy Inowrocław.

§ 19. Uchwała podlega publikacji na stronie internetowej gminy oraz w Dzienniku Urzędowym Województwa Kujawsko – Pomorskiego.

§ 20. Uchwała wchodzi w życie po upływie 14 dni od daty jej ogłoszenia w Dzienniku Urzędowym Województwa Kujawsko – Pomorskiego.

Przewodniczący Rady Gminy
Inowrocław

Krzysztof Koltuński

*Nie wnoszę zastrzeżeń
pod względem
formalno - prawnym*

13.11.2020r.

Redca Prawny Justyna Jarzyńska

COORDYNATOR
BIURA PRAWNEGO



Załącznik Nr 2 do uchwały Nr

Rady Gminy Inowrocław

z dnia.....2020 r.

**ROZSTRZYGNĘCIE O SPOSOBIE ROZPATRZENIA UWAG DO PROJEKTU MIEJSCOWEGO
PLANU ZAGOSPODAROWANIA PRZESTRZENNEGO NA OBSZARZE GMINY INOWROCŁAW
W CZĘŚCI MIEJSCOWOŚCI ORŁOWO**

Na podstawie art. 17 pkt 14 oraz z art. 20 ust. 1 ustawy z dnia 27 marca 2003 r. o planowaniu i zagospodarowaniu przestrzennym (Dz. U. z 2020 r. poz. 293 z późn. zm.) przedkłada się Radzie Gminy Inowrocław listę nieuwzględnionych uwag umieszczonych w poniższym wykazie.

Lp.	Treść uwag	Ustalenia projektu planu dla nieruchomości, której dotyczy uwaga	Uzasadnienie nieuwzględnienia uwagi	Zgłaszający uwagę z datą wpływu uwagi
Brak nieuwzględnionych uwag do projektu przedmiotowego planu				

Z UP WÓJTA
mgr Marek Karólewski
ZASTĘPCA WÓJTA

**ROZSTRZYGNIĘCIE O SPOSOBIE REALIZACJI ZAPISANYCH W PLANIE INWESTYCJI
Z ZAKRESU INFRASTRUKTURY TECHNICZNEJ, KTÓRE NALEŻĄ DO ZADAŃ WŁASNYCH
GMINY ORAZ ZASADACH ICH FINANSOWANIA**

**DOTYCZY PROJEKTU MIEJSCOWEGO PLANU ZAGOSPODAROWANIA
PRZESTRZENNEGO NA OBSZARZE GMINY INOWROCŁAW W CZĘŚCI MIEJSCOWOŚCI
ORŁOWO**

Na podstawie art. 20 ust. 1 ustawy z dnia 27 marca 2003 r. o planowaniu i zagospodarowaniu przestrzennym (Dz. U. z 2020 r. poz. 239 z późn. zm.) Rada Gminy Inowrocław określa następujący sposób realizacji i zasady finansowania inwestycji z zakresu infrastruktury technicznej, które zgodnie z ustawą z dnia 8 marca 1990 r. o samorządzie gminnym (Dz. U. z 2020 r. poz. 713) należą do zadań własnych gminy i służą zaspokajaniu zbiorowych potrzeb mieszkańców.

1. Inwestycje z zakresu infrastruktury technicznej przewidziane do realizacji na podstawie planu stanowią:

- a) **drogi publiczne wraz z uzbrojeniem podziemnym, urządzeniami infrastruktury technicznej, oświetleniem, ścieżkami rowerowymi, zielenią towarzyszącą i odpowiednim zabezpieczeniem technicznym zmniejszającym uciążliwość komunikacyjną w stosunku do innych funkcji w rozumieniu przepisów ochrony środowiska; modernizacja istniejącego zjazdu na drogę publiczną, modernizacja istniejących dróg publicznych, perspektywiczna budowa oświetleń drogowych i realizacja nowych dróg gminnych;**
- b) **urządzenia elektroenergetyczne; budowa linii kablowych nn dla obsługi projektowanych inwestycji, modernizacja oraz budowa stacji transformatorowych;**
- c) **sieci i urządzenia wodno – kanalizacyjne; utrzymanie istniejących i projektowanych sieci wodno – kanalizacyjnych oraz gazowych wraz z budową infrastruktury technicznej niezbędnej do wykonania projektowanych przyłączy w przypadku realizacji projektowanych inwestycji budowlanych;**
- d) **sieci i urządzenia gazowe; perspektywiczne podłączenie projektowanej zabudowy do sieci gazowej po zrealizowaniu infrastruktury technicznej z zakresu sieci gazowych niskiego i średniego ciśnienia oraz stacji redukcyjno – pomiarowych;**
- e) **sieć telekomunikacyjna; podłączenie projektowanych obiektów budowlanych do istniejącej linii telekomunikacyjnej.**

2. Sposób realizacji inwestycji:

- a) realizacja inwestycji z zakresu infrastruktury technicznej, które należą do zadań własnych gminy, zapisanych w miejscowym planie zagospodarowania przestrzennego na obszarze Gminy Inowrocław w części miejscowości Orłowo, odbywać się będzie zgodnie z założeniami określonymi w studium uwarunkowań i kierunków zagospodarowania przestrzennego gminy Inowrocław;
- b) realizacja inwestycji z zakresu infrastruktury technicznej przebiegać będzie zgodnie z obowiązującymi przepisami i normami, w tym zakresie, m. in. z ustawą z dnia 29 stycznia 2004 r. Prawo zamówień publicznych (Dz. U. 2019 r. poz. 1843 z późn. zm.), ustawą z dnia 7 lipca 1994 r. Prawo budowlane (Dz. U. z 2020 r. poz. 1333 z późn. zm.), ustawą z dnia 21 marca 1985 r. o drogach publicznych (Dz. U. z 2020 r. poz. 470 z późn. zm.), ustawą z dnia 27 kwietnia 2001 r. Prawo ochrony środowiska (Dz. U. z 2020 r. poz. 1219 z późn. zm.). Inwestycje w zakresie przesyłania i dystrybucji paliw i energii elektrycznej realizowane będą w sposób określony w art. 7 ustawy z dnia 10 kwietnia 1997 r. Prawo energetyczne (Dz. U. z 2020 r. poz. 833 z późn. zm.); sposób realizacji inwestycji wynikał będzie z wykorzystania możliwych do zastosowania rozwiązań techniczno – technologicznych gwarantujących wysoką jakość wykonania inwestycji, dopuszcza się etapową realizację inwestycji.

3. Zasady finansowania:

- a) realizacja inwestycji drogowych, parkingów oraz z zakresu zieleni urządzonej publicznej będzie finansowana przez budżet gminy z dopuszczeniem porozumień finansowych zawartych z innymi podmiotami zgodnie z obowiązującymi przepisami, m. in. ustawą z dnia 27 sierpnia 2009 r. o finansach publicznych (Dz. U. z 2019 r. poz. 869 z późn. zm.) oraz z ustawą z dnia 16 grudnia 2005 r. o finansowaniu infrastruktury transportu lądowego (Dz. U. z 2018 r. poz. 203 z późn. zm.);
- b) finansowanie inwestycji infrastrukturalnych związanych z zaopatrzeniem terenu objętego planem w energię elektryczną i gaz, będzie realizowane ze środków finansowych przedsiębiorstwa posiadającego wymaganą koncesję oraz na podstawie umów z zainteresowanymi odbiorcami na warunkach określonych przez gestorów sieci;
- c) inwestycje z zakresu sieci telekomunikacyjnej będą realizowane ze środków finansowych przedsiębiorstwa oraz na podstawie umów z zainteresowanymi odbiorcami na warunkach określonych przez gestorów sieci;
- d) inwestycje z zakresu budowy sieci wodociągowej i kanalizacji finansowane będą na podstawie art. 15 ust. 1 ustawy z dnia 7 czerwca 2001 r. o zbiorowym zaopatrzeniu w wodę i zbiorowym odprowadzeniu ścieków (Dz. U. z 2019 r. poz. 1437 z późn. zm.) ze środków budżetu gminy z dopuszczeniem porozumień finansowych zawartych z innymi podmiotami.

Z UP. WÓJTA
mgr Marek Karólewski

ZASTĘPCA WÓJTA

Uzasadnienie

Miejscowy plan zagospodarowania przestrzennego został opracowany na podstawie uchwały nr XLIX/286/2010 Rady Gminy Inowrocław z dnia 22 października 2010 r. w sprawie przystąpienia do sporządzenia miejscowego planu zagospodarowania przestrzennego na obszarze Gminy Inowrocław w części miejscowości Orłowo.

Wymieniona uchwała rozpoczęła tryb formalnoprawny sporządzenia planu miejscowego określony w ustawie z dnia 27 marca 2003 r. o planowaniu i zagospodarowaniu przestrzennym (Dz. U. z 2020 r. poz. 293 z późn. zm.)

1. Sposób realizacji wymogów wynikających z art. 1 ust. 2–4 ustawy z dnia 27 marca 2003 r. o planowaniu i zagospodarowaniu przestrzennym.

Przy opracowywaniu miejscowego planu zagospodarowania przestrzennego wzięto pod uwagę:

1) **wymagania ładu przestrzennego, w tym urbanistyki i architektury:** w planie miejscowym w § 3 zawarto ustalenia dotyczące zasad ochrony i kształtowania ładu przestrzennego. Określono wymagania sytuowania nowych budynków oraz zasady kształtowania zabudowy i wskaźniki zagospodarowania terenów. Ustalenia te zapewniają uwzględnienie w planie miejscowym wymagań ładu przestrzennego, w tym urbanistyki i architektury;

2) **walory architektoniczne i krajobrazowe:** w planie miejscowym obowiązuje zagospodarowanie terenu prowadzące do utrzymania i ochrony wartości przyrodniczych i różnorodności form krajobrazowych. Ponadto przyjęte ustalenia planistyczne są kontynuacją istniejących procesów inwestycyjnych, które zachowują walory architektoniczne i krajobrazowe terenów sąsiednich;

3) **wymagania ochrony środowiska, w tym gospodarowania wodami i ochrony gruntów rolnych i leśnych:** plan miejscowy w § 4 zawiera ustalenia dotyczące zasad ochrony środowiska, przyrody i krajobrazu kulturowego. Obszar objęty planem położony jest poza granicami obszarów chronionych w myśl ustawy z dnia 16 kwietnia 2004 r. o ochronie przyrody. Na obszarze objętym planem miejscowym znajdują się grunty rolne objęte ochroną, w związku z czym wystąpiła konieczność uzyskania zgody, o której mowa w art. 7 ustawy z dnia 3 lutego 1995 r. o ochronie gruntów rolnych i leśnych, na zmianę przeznaczenia gruntów rolnych na cele nierolnicze. Właściwą zgodę otrzymano decyzją Ministra Rolnictwa i Rozwoju Wsi znak GZ.tr.602.30.2019 z dnia 13 stycznia 2020r.

4) **wymagania ochrony dziedzictwa kulturowego i zabytków oraz dóbr kultury współczesnej:** plan miejscowy w § 5 zawiera ustalenia dotyczące zasad ochrony dziedzictwa kulturowego i zabytków oraz dóbr kultury współczesnej. Na obszarze objętym planem nie wyznaczono strefy ochrony konserwatorskiej i archeologicznej. Projekt planu miejscowego otrzymał pozytywne uzgodnienie Kujawsko – Pomorskiego Wojewódzkiego Konserwatora Zabytków;

5) **wymagania ochrony zdrowia oraz bezpieczeństwa ludzi i mienia, a także potrzeby osób ze szczególnymi potrzebami, o których mowa w ustawie z dnia 19 lipca 2019 r. o zapewnieniu dostępności osobom ze szczególnymi potrzebami (Dz. U. z 2019 r. poz. 1062 z późn. zm.):** plan miejscowy w § 6 ust 10 zawiera szczególne warunki zagospodarowania terenów oraz ograniczenia w ich użytkowaniu, a w § 6 ust 8 ustalenia dotyczące granic i sposobów zagospodarowania terenów lub obiektów podlegających ochronie, ustalonych na podstawie odrębnych przepisów, w tym terenów górniczych, a także obszarów szczególnego zagrożenia powodzią oraz obszarów osuwania się mas ziemnych. Obszar opracowania planu położony jest poza obszarami szczególnego zagrożenia powodzią. Ustalenia w § 6 ust 7 pkt 4 określają minimalną liczbę miejsc do parkowania, a w odniesieniu do miejsc przeznaczonych na parkowanie pojazdów zaopatrzonych w kartę parkingową odsyłają do przepisów odrębnych;

6) **walory ekonomiczne przestrzeni:** plan miejscowy poprzez ustalenie przeznaczenia terenów oraz optymalnych wskaźników zagospodarowania terenu i kształtowania zabudowy uwzględnia walory ekonomiczne przestrzeni. Dla przedmiotowego opracowania została sporządzona Prognoza skutków finansowych uchwalenia miejscowego planu zagospodarowania przestrzennego. Realizacja ustaleń planu pozwoli na dalszy rozwój zabudowy w sposób zapewniający zachowanie ładu przestrzennego. Pozwoli to na realizację inwestycji z zachowaniem maksymalnych walorów ekonomicznych w wykorzystaniu przestrzeni;

7) **prawo własności:** ustalenia planu oraz sposób wyznaczenia terenów wydzielonych liniami rozgraniczającymi określono mając na uwadze poszanowanie prawa własności oraz rozpatrując złożone wnioski;

8) **potrzeby obronności i bezpieczeństwa państwa:** na obszarze objętym planem nie występują tereny, obiekty i urządzenia służące obronności i bezpieczeństwu państwa, (projekt planu został uzgodniony z właściwymi organami wojskowymi, ochrony granic oraz bezpieczeństwa państwa);

9) **potrzeby interesu publicznego:** plan miejscowy w § 6 ust 11 zawiera ustalenia dotyczące zasad modernizacji, rozbudowy i budowy systemów komunikacji i infrastruktury technicznej, stanowiących inwestycje celu publicznego;

10) **potrzeby w zakresie rozwoju infrastruktury technicznej, w szczególności sieci szerokopasmowych:** w ustaleniach planu dopuszcza się budowę i przebudowę istniejącej sieci infrastruktury technicznej, zgodnie z obowiązującymi przepisami odrębnymi. Plan nie ogranicza możliwości realizacji infrastruktury sieci szerokopasmowej;

11) **zapewnienie udziału społeczeństwa w pracach nad miejscowym planem zagospodarowania przestrzennego, w tym przy użyciu środków komunikacji elektronicznej:** w celu zapewnienia udziału społeczeństwa w procedurze sporządzania planu, zgodnie z art. 17 pkt 1 oraz pkt 9 ustawy o planowaniu i zagospodarowaniu przestrzennym oraz zgodnie z art. 39, art. 40 i art. 41 ustawy z dnia 3 października 2008 r. o udostępnianiu informacji o środowisku i jego ochronie, udziale społeczeństwa w ochronie środowiska oraz o ocenach oddziaływania na środowisko, Wójt Gminy Inowrocław kolejno dopełnił czynności określone w w/w ustawach. Ogłosił w prasie miejscowej, a także w sposób zwyczajowo przyjęty w danej miejscowości, o podjęciu uchwały o przystąpieniu do sporządzania planu, określając formę, miejsce i termin składania wniosków do planu, nie krótszy niż 21 dni od dnia ogłoszenia. Następnie ogłosił w prasie miejscowej, a także w sposób zwyczajowo przyjęty w danej miejscowości, o wyłożeniu projektu planu do publicznego wglądu na co najmniej 7 dni przed dniem wyłożenia i wyłożono ten projekt wraz z prognozą oddziaływania na środowisko do publicznego wglądu na okres co najmniej 21 dni oraz zorganizowano w tym czasie dyskusję publiczną nad przyjętymi projekcie planu rozwiązaniami. W ogłoszeniu o wyłożeniu projektu planu do publicznego wglądu poinformowano o możliwości składania uwag do projektu planu oraz wyznaczono termin w którym osoby fizyczne i prawne oraz jednostki organizacyjne nieposiadające osobowości prawnej mogą wносить uwagi dotyczące projektu planu. Dyskusja publiczna nad przyjętymi w projekcie planu rozwiązaniami odbyła się w dniu 31.07.2020 r. W ustawowym terminie, tj. do dnia 14.09.2020 r. nie wniesiono uwag do projektu planu.

12) **zachowanie jawności i przejrzystości procedur planistycznych:** Wójt Gminy Inowrocław na każdym etapie procedury planistycznej dotyczącej planu miejscowego zapewnia jawność i przejrzystość ww. procedury. W szczególności dotyczy to etapów związanych z udziałem społeczeństwa. W całości wypełniono art. 17 ustawy o planowaniu i zagospodarowaniu przestrzennym oraz art. 39 ustawy z dnia 3 października 2008 r. o udostępnianiu informacji o środowisku i jego ochronie, udziale społeczeństwa w ochronie środowiska oraz o ocenach oddziaływania na środowisko. Ponadto organ sporządzający projekt planu zapewnił stałą możliwość udzielenia wszelkich informacji związanych z etapem i trybem sporządzania przedmiotowego planu miejscowego;

13) **potrzebę zapewnienia odpowiedniej ilości i jakości wody, do celów zaopatrzenia ludności:** plan miejscowy w § 6 ust. 11 zawiera ustalenia dotyczące zasad modernizacji, rozbudowy i budowy systemów komunikacji i infrastruktury technicznej, w tym systemów zaopatrzenia w wodę. Wyznaczono zaopatrzenie w wodę z gminnej sieci wodociągowej zgodnie z przepisami odrębnymi. Istniejąca sieć wodociągowa posiada rezerwy dla zapewnienia ilości i jakości wody dla zabudowy projektowanej;

14) **ustalając przeznaczenie terenu lub określając potencjalny sposób zagospodarowania i korzystania z terenu, organ waży interes publiczny i interesy prywatne, w tym zgłaszane w postaci wniosków i uwag, zmierzające do ochrony istniejącego stanu zagospodarowania terenu, jak i zmian w zakresie jego zagospodarowania, a także analizy ekonomiczne, środowiskowe i społeczne:** w ramach procedury planistycznej w odpowiedzi na ogłoszenie Wójta Gminy Inowrocław o przystąpieniu do sporządzenia planu miejscowego nie wpłynęły wnioski od osób prywatnych. Na etapie wyłożenia projektu planu do publicznego wglądu nie wpłynęły żadne uwagi. Jednoznacznie świadczy to, że istniejący i planowany sposób użytkowania i zagospodarowania omawianego terenu zachowuje równowagę między interesem publicznym, a interesami prywatnymi;

15) **wymagania ład przestrzennego, efektywnego gospodarowania przestrzenią oraz walorów**

ekonomicznych przestrzeni:

- kształtowanie struktur przestrzennych przy uwzględnieniu dążenia do minimalizowania transportochłonności układu przestrzennego: istniejąca i projektowana sieć komunikacyjna uwzględnia odpowiednie kształtowanie potoków komunikacyjnych, co pozwala na właściwe i oszczędne ekonomicznie prowadzenie transportu indywidualnego jak i zbiorowego;
- lokalizowanie nowej zabudowy mieszkaniowej w sposób umożliwiający mieszkańcom maksymalne wykorzystanie publicznego transportu zbiorowego jako podstawowego środka transportu: plan miejscowy zapewnia dla nowej zabudowy mieszkaniowej dobrą dostępność do istniejącej sieci transportu zbiorowego poprzez wyznaczone ciągi komunikacyjne;
- zapewnianie rozwiązań przestrzennych, ułatwiających przemieszczanie się pieszych i rowerzystów: zapewniono obsługę komunikacyjną z istniejących i projektowanych dróg;
- dążenie do planowania i lokalizowania nowej zabudowy w szczególności poprzez uzupełnianie istniejącej zabudowy: obszar objęty planem miejscowym położony jest w zwartej strukturze funkcjonalno – przestrzennej. Ustalenia planu miejscowego mają na celu dalszy rozwój zabudowy wykształconej jednostki urbanistycznej.

2. zgodność z wynikami analizy, o której mowa w art. 32 ust. 1, wraz z datą uchwały rady gminy, o której mowa w art. 32 ust. 2 ustawy z dnia 27 marca 2003 r. o planowaniu i zagospodarowaniu przestrzennym, oraz sposób uwzględnienia uniwersalnego projektowania

Miejscowy plan zagospodarowania przestrzennego jest zgodny z uchwałą Rady Gminy Inowrocław nr XIII/98/2015 z dnia 21 grudnia 2015 r. w sprawie aktualności Studium uwarunkowań i kierunków zagospodarowania przestrzennego Gminy Inowrocław oraz miejscowych planów zagospodarowania przestrzennego na obszarze Gminy Inowrocław.

Ustalenia planu są zgodne z polityką przestrzenną gminy określoną w studium uwarunkowań i kierunków zagospodarowania przestrzennego gminy Inowrocław przyjętym w formie ujednoliconej uchwałą nr XVI/143/2016 Rady Gminy Inowrocław z dnia 6 maja 2016 r.

Rozwiązania układu komunikacyjnego pozwalają na zapewnienie potrzeb osobom ze szczególnymi potrzebami na etapie realizacji projektowanej inwestycji. Również przyjęte parametry obiektów budowlanych pozwalają na zrealizowanie projektowanej inwestycji z uwzględnieniem wymagań osób ze szczególnymi potrzebami.

3. wpływ na finanse publiczne, w tym budżet gminy

Dla przedmiotowego opracowania została sporządzona Prognoza skutków finansowych uchwalenia miejscowego planu zagospodarowania przestrzennego. Miejscowy plan zagospodarowania przestrzennego zapewnia minimalizowanie kosztów inwestycyjnej realizacji planu poprzez uzupełnienie terenów inwestycyjnych wyposażonych w infrastrukturę techniczną oraz wykorzystanie istniejącej infrastruktury społecznej oraz istniejącego transportu publicznego.

W tej sytuacji wywołanie uchwały jest uzasadnione. Inicjatorem wywołania uchwały jest Wójt Gminy Inowrocław.

Przewodniczący Rady Gminy Inowrocław

Krzysztof Koltuński

Nie wnoszę zastrzeżeń
pod względem
formalno - prawnym
13.11.2016 r.

KOORDYNATOR
BIURA PRAWNEGO
Iwona Prawny Justyna Jarzyńska

Z UP. WÓJTA
mgr Marek Karólewski
ZASTĘPCA WÓJTA

Projekt

z dnia 13 listopada 2020 r.
Zatwierdzony przez

UCHWAŁA NR
RADY GMINY INOWROCŁAW

z dnia 2020 r.

w sprawie miejscowego planu zagospodarowania przestrzennego dla terenu położonego w części miejscowości Cieślin, gmina Inowrocław.

Na podstawie art. 18 ust. 2 pkt 5 ustawy z dnia 8 marca 1990 r. o samorządzie gminnym (Dz. U. z 2020 r. poz. 713 z późn. zm.¹⁾) oraz art. 20 ust. 1 ustawy z dnia 27 marca 2003 r. o planowaniu i zagospodarowaniu przestrzennym (Dz. U. z 2020 r. poz. 293 z późn. zm.²⁾) uchwala się, co następuje:

Rozdział 1.
Przepisy ogólne

§ 1. 1. Po stwierdzeniu, że plan miejscowy nie narusza ustaleń studium uwarunkowań i kierunków zagospodarowania przestrzennego gminy Inowrocław przyjętego w formie ujednoliconej uchwałą nr XVI/143/2016 Rady Gminy Inowrocław z dnia 6 maja 2016 r., uchwala się miejscowy plan zagospodarowania przestrzennego dla terenu położonego w części miejscowości Cieślin, zwany dalej planem.

2. Integralną część uchwały stanowi:

- 1) rysunek planu w skali 1:1000, jako załącznik nr 1 do uchwały;
- 2) rozstrzygnięcie o sposobie rozpatrzenia uwag do projektu planu, jako załącznik nr 2 do uchwały;
- 3) rozstrzygnięcie o sposobie realizacji zapisanych w planie inwestycji z zakresu infrastruktury technicznej, które należą do zadań własnych gminy oraz zasadach ich finansowania, jako załącznik nr 3 do uchwały.

§ 2. 1. Uchwała ustanawia obowiązujące na terenach objętych planem przepisy prawa miejscowego dotyczące przeznaczenia i sposobu zagospodarowania poszczególnych terenów oraz określa konieczne dla osiągnięcia zamierzonych celów – nakazy i zakazy.

2. Przepisy prawne niniejszej uchwały nie mogą być stosowane wybiórczo oraz w oderwaniu od ustaleń rysunku stanowiącego załącznik do uchwały.

§ 3. W realizacji miejscowego planu, oprócz ustaleń zawartych w niniejszej uchwale, mają zastosowanie przepisy szczególne wraz z aktami wykonawczymi i odrębnymi.


§ 4. Każdy teren wydzielony liniami rozgraniczającymi tereny o różnym przeznaczeniu lub różnych zasadach zagospodarowania określony jest symbolem, w którym litery oznaczają przeznaczenie poszczególnych terenów według oznaczeń legendy rysunku planu.

§ 5. Na rysunku planu obowiązują:

- 1) granica obszaru objętego planem;
- 2) linie rozgraniczające tereny o różnym przeznaczeniu lub różnych zasadach zagospodarowania;
- 3) nieprzekraczalne linie zabudowy;
- 4) nieprzekraczalne linie zabudowy od istniejącej linii elektroenergetycznej;
- 5) granica strefy "B" ochrony konserwatorskiej;
- 6) granica strefy "W" ochrony archeologicznej;

¹⁾Zmiany tekstu jednolitego wyżej wymienionej ustawy zostały ogłoszone w Dz. U. z 2020 r. poz. 1378.

²⁾Zmiany tekstu jednolitego wyżej wymienionej ustawy zostały ogłoszone w Dz. U. z 2020 r. poz. 471, poz. 782, poz. 1086 i poz. 1378.

116 

7) symbole identyfikujące tereny o różnym przeznaczeniu lub różnych zasadach zagospodarowania.

Rozdział 2. Ogólne ustalenia planu

§ 6. 1. Ustalenia ogólne obowiązują dla wszystkich terenów w granicach obszaru objętego planem, o ile ustalenia szczegółowe nie stanowią inaczej.

2. Przeznaczenie terenów:

1) w granicach planu wyznacza się tereny:

a) zabudowy mieszkaniowej wielorodzinnej, o symbolu – **MW**,

b) zabudowy usługowej, o symbolu – **U**,

c) zabudowy usług oświaty, usług kultury i sportu i rekreacji, o symbolu – **UO/UK/US**,

d) zieleni urządzonej, o symbolu – **ZP**,

e) zabudowy usługowej z dopuszczeniem obiektów produkcyjnych, składów i magazynów, o symbolu – **U/P**,

f) drogi publicznej lokalnej, o symbolu – **KD-L**,

g) drogi publicznej dojazdowej, o symbolu – **KD-D**,

h) ciągów pieszojezdnych, o symbolu – **KX**;

2) obowiązuje zakaz lokalizacji funkcji i obiektów niezwiązanych z podstawowym przeznaczeniem terenu i jego obsługą z wyłączeniem inwestycji celu publicznego z zakresu łączności publicznej, zgodnych z przepisami odrębnymi.

3. Zasady ochrony i kształtowania ładu przestrzennego: wymagane sytuowanie nowych budynków zgodnie z nieprzekraczalnymi liniami zabudowy określonymi na rysunku planu.

4. Zasady ochrony środowiska, przyrody i krajobrazu: obowiązuje zagospodarowanie terenu prowadzące do utrzymania i ochrony wartości przyrodniczych i różnorodności form krajobrazowych, w tym: zachowanie istniejących form ukształtowania terenu, z wyłączeniem realizacji obiektów budowlanych.

5. Zasady kształtowania krajobrazu: zgodnie z ustaleniami szczegółowymi.

6. Zasady ochrony dziedzictwa kulturowego i zabytków, w tym krajobrazów kulturowych, oraz dóbr kultury współczesnej:

1) w części obszaru objętego planem, zgodnie z rysunkiem planu, obowiązuje strefa ochrony archeologicznej „W”; wszelką działalność inwestycyjną na obszarze strefy należy prowadzić zgodnie z przepisami o ochronie zabytków i opiece nad zabytkami;

2) w części obszaru objętego planem, zgodnie z rysunkiem planu, obowiązuje strefa ochrony konserwatorskiej „B”; obowiązują przepisy o ochronie zabytków i opiece nad zabytkami;

3) w przypadku natrafienia podczas robót ziemnych lub budowlanych na przedmiot, co do którego istnieje przypuszczenie, iż jest on zabytkiem należy zastosować się do przepisów o ochronie zabytków i opiece nad zabytkami.

7. Wymagania wynikające z potrzeb kształtowania przestrzeni publicznych: zgodnie z ustaleniami szczegółowymi.

8. Zasady kształtowania zabudowy oraz wskaźniki zagospodarowania terenów:

1) obowiązuje lokalizacja zabudowy zgodnie z zasadami określonymi w ustaleniach szczegółowych;

2) w przypadku przekroczenia przez istniejące budynki parametrów zawartych w ustaleniach szczegółowych dopuszcza się:

a) przebudowę, rozbudowę, nadbudowę i remonty istniejących budynków z zachowaniem kontynuacji dotychczasowej wysokości budynków z tolerancją wysokości do $\pm 15\%$,

b) przebudowę, rozbudowę, nadbudowę i remonty istniejących budynków z zachowaniem kontynuacji dotychczasowych linii zabudowy,

- c) dla przebudowy, rozbudowy, nadbudowy i remontów istniejących budynków dopuszcza się realizację połączeń dachowych z uwzględnieniem dotychczasowej kolorystyki, pokrycia dachu oraz kąta nachylenia połączeń dachowych z tolerancją do $\pm 10^\circ$,
 - d) dla przebudowy, rozbudowy, nadbudowy i remontów istniejących budynków dopuszcza się realizację inwestycji z uwzględnieniem dotychczasowych funkcji;
- 3) obowiązuje wydzielenie na terenie działki budowlanej minimum 1 miejsca parkingowego na mieszkanie oraz minimum 1 miejsca parkingowego na 150 m² powierzchni użytkowej usług;
 - 4) w ramach projektowanych miejsc parkingowych obowiązuje zapewnienie miejsc parkingowych przeznaczonych na parkowanie pojazdów zaopatrzonych w kartę parkingową zgodnie z przepisami odrębnymi;
 - 5) wskaźniki zagospodarowania terenów – określone w ustaleniach szczegółowych.

9. Granice i sposoby zagospodarowania terenów lub obiektów podlegających ochronie, ustalonych na podstawie odrębnych przepisów, terenów górniczych, a także obszarów szczególnego zagrożenia powodzią, obszarów osuwania się mas ziemnych, krajobrazów priorytetowych określonych w audycie krajobrazowym oraz w planach zagospodarowania przestrzennego województwa: na obszarze objętym planem nie znajdują się obszary chronione.

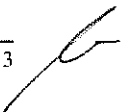
10. Szczegółowe zasady i warunki scalania i podziału nieruchomości: nie ustala się.

11. Szczególne warunki zagospodarowania terenów oraz ograniczenia w ich użytkowaniu, w tym zakaz zabudowy: odległość posadowienia obiektów budowlanych od istniejącej infrastruktury technicznej zgodnie z przepisami odrębnymi.

12. Zasady modernizacji, rozbudowy i budowy systemów komunikacji i infrastruktury technicznej:

- 1) obsługa komunikacyjna z istniejących i projektowanych dróg;
- 2) tereny w liniach rozgraniczających dróg przeznaczone są do ruchu i postoju pojazdów, ruchu pieszych, lokalizacji ścieżek rowerowych i urządzeń infrastruktury technicznej;
- 3) obowiązuje zakaz lokalizacji zabudowy niezwiązanej z utrzymaniem i obsługą komunikacji;
- 4) szczególne rozwiązania geometrii ulic i skrzyżowań (jezdnie, chodniki, ścieżki rowerowe, pasy postojowe) należy opracować w projektach budowlanych inwestycji;
- 5) dopuszcza się budowę i przebudowę istniejącej sieci infrastruktury technicznej, zgodnie z przepisami odrębnymi;
- 6) zasady obsługi w zakresie zaopatrzenia w wodę: zaopatrzenie w wodę z gminnej sieci wodociągowej, zgodnie z przepisami odrębnymi;
- 7) zasady obsługi w zakresie kanalizacji sanitarnej: odprowadzanie ścieków sanitarnych do zbiorczej sieci kanalizacji sanitarnej, zgodnie z przepisami odrębnymi;
- 8) odprowadzanie wód opadowych:
 - a) z terenów komunikacji odprowadzanie wód opadowych do kanalizacji deszczowej,
 - b) do czasu zrealizowania kanalizacji deszczowej dopuszcza się odprowadzanie wód opadowych na grunt, zgodnie z przepisami odrębnymi;
 - c) z pozostałych terenów odprowadzanie wód opadowych na grunt;
- 9) zasady obsługi w zakresie zaopatrzenia w gaz: zgodnie z przepisami odrębnymi;
- 10) zasady obsługi w zakresie zaopatrzenia w energię cieplną: należy zachować normatywne wartości emisji zanieczyszczeń do powietrza określone w przepisach odrębnych;
- 11) zasady obsługi w zakresie zaopatrzenia w energię elektryczną: zgodnie z przepisami odrębnymi, w przypadku likwidacji linii elektroenergetycznej nieprzekraczalnie linie zabudowy od istniejącej linii elektroenergetycznej przestają obowiązywać;
- 12) zasady obsługi w zakresie telekomunikacji: zgodnie z przepisami odrębnymi;

MR



13) zasady obsługi w zakresie odpadów komunalnych: gromadzenie odpadów komunalnych w zamykanych, przenośnych pojemnikach - wywóz odpadów z pojemników w sposób zorganizowany zgodnie z przepisami odrębnymi.

13. Sposób i termin tymczasowego zagospodarowania, urządzania i użytkowania terenów: do czasu realizacji ustaleń planu dopuszcza się użytkowanie terenów na dotychczas obowiązujących zasadach.

14. Wysokości stawek procentowych służących naliczeniu opłaty z tytułu wzrostu wartości nieruchomości:

- 1) na terenach przeznaczonych do realizacji celów publicznych – 0%;
- 2) na terenach przeznaczonych do realizacji celów niepublicznych – 30%.

Rozdział 3.

Ustalenia szczegółowe - zasady zagospodarowania obowiązujące na poszczególnych terenach objętych planem

§ 7. Teren oznaczony symbolem 1MW przeznacza się na cel zabudowy mieszkaniowej wielorodzinnej; obowiązują następujące ustalenia:

- 1) wysokość zabudowy mieszkaniowej wielorodzinnej do trzech kondygnacji nadziemnych oraz maksymalnie 12,0 m;
- 2) dachy budynków mieszkalnych wielorodzinnych o nachyleniu od 1,5° do 50°;
- 3) dopuszcza się budowę wolnostojących garaży, budynków gospodarczych lub garażowo-gospodarczych, o wysokości maksymalnie 5,0 m;
- 4) dachy budynków garażowych, gospodarczych, garażowo-gospodarczych o nachyleniu od 1,5° do 45°;
- 5) dopuszcza się podpiwniczenie budynków z uwzględnieniem okresowego wysokiego poziomu wód gruntowych;
- 6) dopuszcza się realizację infrastruktury technicznej związanej z podstawową funkcją terenu;
- 7) minimalny udział procentowy powierzchni biologicznie czynnej w odniesieniu do powierzchni działki budowlanej – 40%;
- 8) powierzchnia zabudowy do 60% powierzchni działki lub terenu;
- 9) wskaźnik intensywności zabudowy od 0,1 do 1,8.

§ 8. Teren oznaczony symbolem 2UO/UK/US przeznacza się na cel zabudowy usług oświaty, usług kultury i sportu i rekreacji; obowiązują następujące ustalenia:

- 1) wysokość zabudowy usługowej do dwóch kondygnacji nadziemnych oraz maksymalnie 10,0 m;
- 2) dachy budynków usługowych o nachyleniu od 1,5° do 45°;
- 3) dopuszcza się podpiwniczenie budynków z uwzględnieniem okresowego wysokiego poziomu wód gruntowych;
- 4) uciążliwość prowadzonej działalności nie może wykraczać poza granice działki i nie może negatywnie wpływać na środowisko, w tym na grunt, wody podziemne i powierzchniowe z wyłączeniem inwestycji celu publicznego z zakresu łączności publicznej, zgodnych z przepisami odrębnymi;
- 5) dopuszcza się realizację infrastruktury technicznej związanej z podstawową funkcją terenu;
- 6) minimalny udział procentowy powierzchni biologicznie czynnej w odniesieniu do powierzchni działki budowlanej – 40%;
- 7) powierzchnia zabudowy do 60% powierzchni działki lub terenu;
- 8) wskaźnik intensywności zabudowy od 0,1 do 1,2;
- 9) obowiązuje zakaz realizacji inwestycji mogących zawsze znacząco i mogących potencjalnie znacząco oddziaływać na środowisko, z wyłączeniem inwestycji celu publicznego z zakresu łączności publicznej, zgodnych z przepisami odrębnymi.

§ 9. Teren oznaczony symbolem 3MW przeznacza się na cel zabudowy mieszkaniowej wielorodzinnej; obowiązują następujące ustalenia:

- 1) wysokość zabudowy mieszkaniowej wielorodzinnej do pięciu kondygnacji nadziemnych oraz maksymalnie 20,0 m;
- 2) dachy budynków mieszkalnych wielorodzinnych o nachyleniu od 1,5° do 50°;
- 3) dopuszcza się budowę wolnostojących garaży, budynków gospodarczych lub garażowo-gospodarczych, o wysokości maksymalnie 5,0 m;
- 4) dachy budynków garażowych, gospodarczych, garażowo-gospodarczych o nachyleniu od 1,5° do 45°;
- 5) dopuszcza się podpiwniczenie budynków z uwzględnieniem okresowego wysokiego poziomu wód gruntowych;
- 6) dopuszcza się realizację infrastruktury technicznej związanej z podstawową funkcją terenu;
- 7) w południowej części terenu od strony terenu oznaczonego na rysunku planu symbolem 5U/P należy zrealizować pas zieleni izolacyjnej o szerokości minimum 3,0 m;
- 8) minimalny udział procentowy powierzchni biologicznie czynnej w odniesieniu do powierzchni działki budowlanej – 40%;
- 9) powierzchnia zabudowy do 60% powierzchni działki lub terenu;
- 10) wskaźnik intensywności zabudowy od 0,1 do 3,0.

§ 10. Teren oznaczony symbolem 4U przeznacza się na cel zabudowy usługowej; obowiązują następujące ustalenia:

- 1) wysokość zabudowy usługowej do dwóch kondygnacji nadziemnych oraz maksymalnie 10,0 m;
- 2) dachy budynków usługowych o nachyleniu od 1,5° do 45°;
- 3) dopuszcza się podpiwniczenie budynków z uwzględnieniem okresowego wysokiego poziomu wód gruntowych;
- 4) uciążliwość prowadzonej działalności nie może wykraczać poza granice działki i nie może negatywnie wpływać na środowisko, w tym na grunt, wody podziemne i powierzchniowe z wyłączeniem inwestycji celu publicznego z zakresu łączności publicznej, zgodnych z przepisami odrębnymi;
- 5) dopuszcza się realizację infrastruktury technicznej związanej z podstawową funkcją terenu;
- 6) w północnej części terenu od strony terenu oznaczonego na rysunku planu symbolem 3MW oraz w zachodniej części terenu od strony terenu oznaczonego na rysunku planu symbolem 1MW należy zrealizować pas zieleni izolacyjnej o szerokości minimum 3,0 m;
- 7) minimalny udział procentowy powierzchni biologicznie czynnej w odniesieniu do powierzchni działki budowlanej – 40%;
- 8) powierzchnia zabudowy do 60% powierzchni działki lub terenu;
- 9) wskaźnik intensywności zabudowy od 0,1 do 1,2;
- 10) obowiązuje zakaz realizacji inwestycji mogących zawsze znacząco i mogących potencjalnie znacząco oddziaływać na środowisko, z wyłączeniem inwestycji celu publicznego z zakresu łączności publicznej, zgodnych z przepisami odrębnymi.

§ 11. Teren oznaczony symbolem 5U/P przeznacza się na cel zabudowy usługowej z dopuszczeniem obiektów produkcyjnych, składów i magazynów; obowiązują następujące ustalenia:

- 1) wysokość zabudowy usługowej oraz obiektów produkcyjnych, składów i magazynów do dwóch kondygnacji nadziemnych oraz maksymalnie 12,0 m;
- 2) dachy budynków o nachyleniu od 1,5° do 50°;
- 3) dopuszcza się podpiwniczenie budynków z uwzględnieniem okresowego wysokiego poziomu wód gruntowych;
- 4) uciążliwość prowadzonej działalności nie może wykraczać poza granice działki i nie może negatywnie wpływać na środowisko, w tym na grunt, wody podziemne i powierzchniowe z wyłączeniem inwestycji celu publicznego z zakresu łączności publicznej, zgodnych z przepisami odrębnymi;
- 5) dopuszcza się realizację infrastruktury technicznej związanej z podstawową funkcją terenu;

- 6) minimalny udział procentowy powierzchni biologicznie czynnej w odniesieniu do powierzchni działki budowlanej – 40%;
- 7) powierzchnia zabudowy do 60% powierzchni działki lub terenu;
- 8) wskaźnik intensywności zabudowy od 0,1 do 1,2;
- 9) obowiązuje zakaz realizacji inwestycji mogących zawsze znacząco oddziaływać na środowisko, z wyłączeniem inwestycji celu publicznego z zakresu łączności publicznej, zgodnych z przepisami odrębnymi.

§ 12. Teren oznaczony symbolem **6ZP** przeznaczają się na cel zieleni urządzonej.

§ 13. Teren oznaczony symbolem **KD-L** przeznaczają się na cel drogi publicznej lokalnej; obowiązują następujące ustalenia:

- 1) dopuszcza się lokalizację obiektów budowlanych i urządzeń technicznych związanych z prowadzeniem, zabezpieczeniem i obsługą ruchu, a także urządzeń związanych z potrzebami zarządzania ruchem;
- 2) dopuszcza się lokalizację urządzeń infrastruktury technicznej niezwiązanych z podstawową funkcją drogi;
- 3) parametry i wskaźniki kształtowania zagospodarowania terenu: szerokość w liniach rozgraniczających – jak na rysunku planu.

§ 14. Teren oznaczony symbolem **KD-D** przeznaczają się na cel drogi publicznej dojazdowej; obowiązują następujące ustalenia:

- 1) dopuszcza się lokalizację obiektów budowlanych i urządzeń technicznych związanych z prowadzeniem, zabezpieczeniem i obsługą ruchu, a także urządzeń związanych z potrzebami zarządzania ruchem;
- 2) dopuszcza się lokalizację urządzeń infrastruktury technicznej niezwiązanych z podstawową funkcją drogi;
- 3) parametry i wskaźniki kształtowania zagospodarowania terenu: szerokość w liniach rozgraniczających – jak na rysunku planu.

§ 15. Tereny oznaczone symbolami **KX1** i **KX2** przeznaczają się na cel ciągu pieszojezdnego; obowiązują następujące ustalenia:

- 1) dopuszcza się lokalizację urządzeń infrastruktury technicznej niezwiązanych z podstawową funkcją terenu;
- 2) parametry i wskaźniki kształtowania zagospodarowania terenu: szerokość w liniach rozgraniczających – jak na rysunku planu.

Rozdział 4. Przepisy końcowe


§ 16. Wykonanie uchwały powierza się Wójtowi Gminy Inowrocław.

§ 17. Uchwała podlega publikacji na stronie internetowej gminy oraz w Dzienniku Urzędowym Województwa Kujawsko – Pomorskiego.

§ 18. Uchwała wchodzi w życie po upływie 14 dni od daty jej ogłoszenia w Dzienniku Urzędowym Województwa Kujawsko – Pomorskiego.

Przewodniczący Rady Gminy
Inowrocław

Krzysztof Kołtuński



Koordynator
Biura Prawnego

Radca Prawny Justyna Jurajewicz

Nie wnoszę zastrzeżeń
pod względem
formalno - prawnym
13.11.2020r.

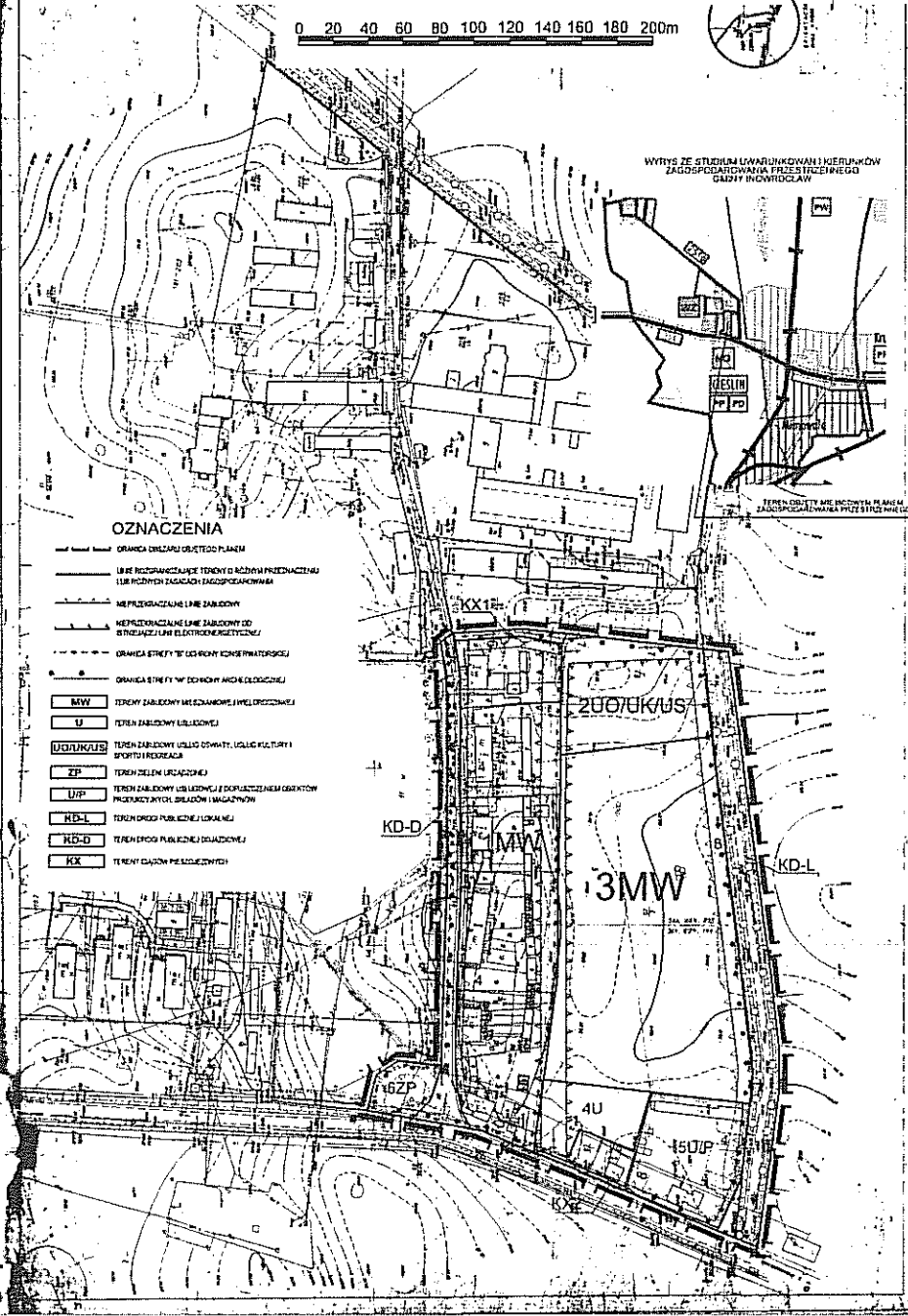
**MIEJSCOWY PLAN ZAGOSPODAROWANIA PRZESTRZENNEGO
DLA TERENU POŁOŻONEGO W CZĘŚCI MIEJSCOWOŚCI CIESLIN,
GMINA INOWROCŁAW**

SKALA 1 : 1 000

0 20 40 60 80 100 120 140 160 180 200m



ZAKŁADENIEM NR 1
DO UCHWAŁY NR
RADY GMINY INOWROCŁAW
Z DNIA
PLAN SPORZĄDZIŁ
WOJCIU GMINY INOWROCŁAW



OZNACZENIA

- ORAMICA OBRZĘBU OBRĘTU PLANU
- LINE ROZPRZECIĄGANIA TERENÓW RÓŻNYCH PRZEZNACZEŃ
LUB RÓŻNYCH ZAGADANI ZAGOSPODAROWANIA
- WEPŁYWKOWANIE LINE ZABUDOWY
- WEPŁYWKOWANIE LINE ZABUDOWY OD
WSTĘPIEŃ LINE ELEKTROENERGETYCZNEJ
- ORAMICA STREFY TERENÓW KONTAKTOWYCH
- ORAMICA STREFY TERENÓW KONTAKTOWYCH
- MW** TERENY ZABUDOWY MIESZKANIOWEJ I WIELORODZINNEJ
- U** TERENY ZABUDOWY URBANIZACyjNEJ
- UO/UKUS** TERENY ZABUDOWY UŚCIEGOWATEJ, UŚCIEG KULTURY I
SPORTU I REKREACJA
- ZP** TERENY ZIELON I URZĄDOWEJ
- UP** TERENY ZABUDOWY UŚCIEGOWATEJ I DOPUSZCZALNEM OBROTOWY
PRACOWNI, BIUROW I MAGAZYNOWYCH
- KD-L** TERENY DROG PUBLICZNYCH I LOKALNYCH
- KD-D** TERENY DROG PUBLICZNYCH I DROGOWYCH
- KK** TERENY DROG PUBLICZNYCH I DROGOWYCH

WYRYS ZE STUDIUM UWARUNKOWAŃ I KIERUNKÓW
ZAGOSPODAROWANIA PRZESTRZENNEGO
GMINY INOWROCŁAW

TEREN OBRĘTU ARE INOWOCYMI PLANEM
ZAGOSPODAROWANIA PRZESTRZENNEGO

Zmiany

Klasyfikacja

12211.38172

12211.38172

12211.38172

12211.38172

Z UD WÓJTA
mgr Marek Karólewski
BURMISTRZ GMINY

Załącznik Nr 2 do uchwały Nr

Rady Gminy Inowrocław

z dnia.....2020 r.

**ROZSTRZYGNIĘCIE O SPOSOBIE ROZPATRZENIA UWAG DO PROJEKTU MIEJSCOWEGO
PLANU ZAGOSPODAROWANIA PRZESTRZENNEGO DLA TERENU POŁOŻONEGO
W CZĘŚCI MIEJSCOWOŚCI CIEŚLIN, GMINA INOWROCŁAW**

Na podstawie art. 17 pkt 14 oraz z art. 20 ust. 1 ustawy z dnia 27 marca 2003 r. o planowaniu i zagospodarowaniu przestrzennym (Dz. U. z 2020 r. poz. 293 z późn. zm.) przedkłada się Radzie Gminy Inowrocław listę nieuwzględnionych uwag umieszczonych w poniższym wykazie.

Lp.	Treść uwag	Ustalenia projektu planu dla nieruchomości, której dotyczy uwaga	Uzasadnienie nieuwzględnienia uwagi	Zgłaszający uwagę z datą wpływu uwagi
Brak nieuwzględnionych uwag do projektu przedmiotowego planu				

Z UP. WÓJTA
mgr Michał Karólewski
ZASTĘPCA WÓJTA

**ROZSTRZYGNIECIE O SPOSOBIE REALIZACJI ZAPISANYCH W PLANIE INWESTYCJI
Z ZAKRESU INFRASTRUKTURY TECHNICZNEJ, KTÓRE NALEŻĄ
DO ZADAŃ WŁASNYCH GMINY ORAZ ZASADACH ICH FINANSOWANIA**

**DOTYCZY PROJEKTU MIEJSCOWEGO PLANU ZAGOSPODAROWANIA
PRZESTRZENNEGO DLA TERENU POŁOŻONEGO W CZĘŚCI MIEJSCOWOŚCI CIEŚLIN,
GMINA INOWROCŁAW**

Na podstawie art. 20 ust. 1 ustawy z dnia 27 marca 2003 r. o planowaniu i zagospodarowaniu przestrzennym (Dz. U. z 2020 r. poz. 239 z późn. zm.) Rada Gminy Inowrocław określa następujący sposób realizacji i zasady finansowania inwestycji z zakresu infrastruktury technicznej, które zgodnie z ustawą z dnia 8 marca 1990 r. o samorządzie gminnym (Dz. U. z 2020 r. poz. 713 z późn. zm.) należą do zadań własnych gminy i służą zaspokajaniu zbiorowych potrzeb mieszkańców.

1. Inwestycje z zakresu infrastruktury technicznej przewidziane do realizacji na podstawie planu stanowią:

- a) drogi publiczne wraz z uzbrojeniem podziemnym, urządzeniami infrastruktury technicznej, oświetleniem, ścieżkami rowerowymi, zielenią towarzyszącą i odpowiednim zabezpieczeniem technicznym zmniejszającym uciążliwość komunikacyjną w stosunku do innych funkcji w rozumieniu przepisów ochrony środowiska; modernizacja istniejącego zjazdu na drogę publiczną, modernizacja istniejących dróg publicznych, perspektywiczna budowa oświetleń drogowych i realizacja nowych dróg gminnych;
- b) urządzenia elektroenergetyczne; budowa linii kablowych nn dla obsługi projektowanych inwestycji, modernizacja oraz budowa stacji transformatorowych;
- c) sieci i urządzenia wodno – kanalizacyjne; utrzymanie istniejących i projektowanych sieci wodno – kanalizacyjnych oraz gazowych wraz z budową infrastruktury technicznej niezbędnej do wykonania projektowanych przyłączy w przypadku realizacji projektowanych inwestycji budowlanych;
- d) sieci i urządzenia gazowe; perspektywiczne podłączenie projektowanej zabudowy do sieci gazowej po zrealizowaniu infrastruktury technicznej z zakresu sieci gazowych niskiego i średniego ciśnienia oraz stacji redukcyjno – pomiarowych;
- e) sieć telekomunikacyjna; podłączenie projektowanych obiektów budowlanych do istniejącej linii telekomunikacyjnej.

2. Sposób realizacji inwestycji:

- a) realizacja inwestycji z zakresu infrastruktury technicznej, które należą do zadań własnych gminy, zapisanych w miejscowym planie zagospodarowania przestrzennego dla terenu położonego w części miejscowości Cieślin, odbywać się będzie zgodnie z założeniami określonymi w studium uwarunkowań i kierunków zagospodarowania przestrzennego gminy Inowrocław;
- b) realizacja inwestycji z zakresu infrastruktury technicznej przebiegać będzie zgodnie z obowiązującymi przepisami i normami, w tym zakresie, m. in. z ustawą z dnia 29 stycznia 2004 r. Prawo zamówień publicznych (Dz. U. 2019 r. poz. 1843 z późn. zm.), ustawą z dnia 7 lipca 1994 r. Prawo budowlane (Dz. U. z 2020 r. poz. 1333 z późn. zm.), ustawą z dnia 21 marca 1985 r. o drogach publicznych (Dz. U. z 2020 r. poz. 470 z późn. zm.), ustawą z dnia 27 kwietnia 2001 r. Prawo ochrony środowiska (Dz. U. z 2020 r. poz. 1219 z późn. zm.). Inwestycje w zakresie przesyłania i dystrybucji paliw i energii elektrycznej realizowane będą w sposób określony w art. 7 ustawy z dnia 10 kwietnia 1997 r. Prawo energetyczne (Dz. U. z 2020 r. poz. 833 z późn. zm.); sposób realizacji inwestycji wynikał będzie z wykorzystania możliwych do zastosowania rozwiązań techniczno – technologicznych gwarantujących wysoką jakość wykonania inwestycji, dopuszcza się etapową realizację inwestycji.

3. Zasady finansowania:

- a) realizacja inwestycji drogowych, parkingów oraz z zakresu zieleni urządzonej publicznej będzie finansowana przez budżet gminy z dopuszczeniem porozumień finansowych zawartych z innymi podmiotami zgodnie z obowiązującymi przepisami, m. in. ustawą z dnia 27 sierpnia 2009 r. o finansach publicznych (Dz. U. z 2019 r. poz. 869 z późn. zm.) oraz z ustawą z dnia 16 grudnia 2005 r. o finansowaniu infrastruktury transportu lądowego (Dz. U. z 2018 r. poz. 203 z późn. zm.);
- b) finansowanie inwestycji infrastrukturalnych związanych z zaopatrzeniem terenu objętego planem w energię elektryczną i gaz, będzie realizowane ze środków finansowych przedsiębiorstwa posiadającego wymaganą koncesję oraz na podstawie umów z zainteresowanymi odbiorcami na warunkach określonych przez gestorów sieci;
- c) inwestycje z zakresu sieci telekomunikacyjnej będą realizowane ze środków finansowych przedsiębiorstwa oraz na podstawie umów z zainteresowanymi odbiorcami na warunkach określonych przez gestorów sieci;
- d) inwestycje z zakresu budowy sieci wodociągowej i kanalizacji finansowane będą na podstawie art. 15 ust. 1 ustawy z dnia 7 czerwca 2001 r. o zbiorowym zaopatrzeniu w wodę i zbiorowym odprowadzeniu ścieków (Dz. U. z 2019 r. poz. 1437 z późn. zm.) ze środków budżetu gminy z dopuszczeniem porozumień finansowych zawartych z innymi podmiotami.

z up. WÓJTA
mgr Marek Karólewski

ZASTĘPCA WÓJTA

Uzasadnienie

Miejscowy plan zagospodarowania przestrzennego został opracowany na podstawie uchwały nr IV/32/2019 Rady Gminy Inowrocław z dnia 26 lutego 2019 r. w sprawie przystąpienia do sporządzenia miejscowego planu zagospodarowania przestrzennego dla terenu położonego w części miejscowości Cieślin, gmina Inowrocław.

Wymieniona uchwała rozpoczęła tryb formalnoprawny sporządzenia planu miejscowego określony w ustawie z dnia 27 marca 2003 r. o planowaniu i zagospodarowaniu przestrzennym (Dz. U. z 2020 r. poz. 293 z późn. zm.).

1. Sposób realizacji wymogów wynikających z art. 1 ust. 2–4 ustawy z dnia 27 marca 2003 r. o planowaniu i zagospodarowaniu przestrzennym.

Przy opracowywaniu miejscowego planu zagospodarowania przestrzennego wzięto pod uwagę:

1) **wymagania ładu przestrzennego, w tym urbanistyki i architektury:** w planie miejscowym w 6 ust 3 zawarto ustalenia dotyczące zasad ochrony i kształtowania ładu przestrzennego. Określono wymagania sytuowania nowych budynków oraz zasady kształtowania zabudowy i wskaźniki zagospodarowania terenów. Ustalenia te zapewniają uwzględnienie w planie miejscowym wymagań ładu przestrzennego, w tym urbanistyki i architektury;

2) **walory architektoniczne i krajobrazowe:** w planie miejscowym obowiązuje zagospodarowanie terenu prowadzące do utrzymania i ochrony wartości przyrodniczych i różnorodności form krajobrazowych. Ponadto przyjęte ustalenia planistyczne są kontynuacją istniejących procesów inwestycyjnych, które zachowują walory architektoniczne i krajobrazowe terenów sąsiednich;

3) **wymagania ochrony środowiska, w tym gospodarowania wodami i ochrony gruntów rolnych i leśnych:** plan miejscowy w 6 ust 4 zawiera ustalenia dotyczące zasad ochrony środowiska, przyrody i krajobrazu. Obszar objęty planem położony jest poza granicami obszarów chronionych w myśl ustawy z dnia 16 kwietnia 2004 r. o ochronie przyrody. Na obszarze objętym planem miejscowym nie znajdują się grunty rolne objęte ochroną ani grunty leśne w związku, z czym nie wystąpiła konieczność uzyskania zgody, o której mowa w art. 7 ustawy z dnia 3 lutego 1995 r. o ochronie gruntów rolnych i leśnych, na zmianę przeznaczenia gruntów rolnych i leśnych na cele nierolnicze i nieleśne;

4) **wymagania ochrony dziedzictwa kulturowego i zabytków oraz dóbr kultury współczesnej:** plan miejscowy w § 6 ust 6 zawiera ustalenia dotyczące zasad ochrony dziedzictwa kulturowego i zabytków, w tym krajobrazów kulturowych, oraz dóbr kultury współczesnej. Ustalenia sformułowano w oparciu o wytyczne konserwatorskie uwzględniając wnioski konserwatora dotyczące regulacji planistycznych. W części obszaru objętego planem, zgodnie z rysunkiem planu, obowiązuje strefa ochrony archeologicznej „W”; wszelką działalność inwestycyjną na obszarze strefy należy prowadzić zgodnie z przepisami o ochronie zabytków i opiece nad zabytkami. W części obszaru objętego planem, zgodnie z rysunkiem planu, obowiązuje strefa ochrony konserwatorskiej „B”; obowiązują przepisy o ochronie zabytków i opiece nad zabytkami. Projekt planu miejscowego otrzymał pozytywne uzgodnienie Kujawsko – Pomorskiego Wojewódzkiego Konserwatora Zabytków;

5) **wymagania ochrony zdrowia oraz bezpieczeństwa ludzi i mienia, a także potrzeby osób ze szczególnymi potrzebami, o których mowa w ustawie z dnia 19 lipca 2019 r. o zapewnieniu dostępności osobom ze szczególnymi potrzebami (Dz. U. z 2019 r. poz. 1062 z późn. zm.):** plan miejscowy w § 6 ust 11 zawiera szczególne warunki zagospodarowania terenów oraz ograniczenia w ich użytkowaniu, a w § 6 ust 9 ustalenia dotyczące granic i sposobów zagospodarowania lub obiektów podlegających ochronie, ustalonych na podstawie odrębnych przepisów, terenów górniczych, a także obszarów szczególnego zagrożenia powodzią, obszarów osuwania się mas ziemnych, krajobrazów priorytetowych określonych w audycie krajobrazowym oraz w planach zagospodarowania przestrzennego województwa. Obszar opracowania planu położony jest poza obszarami szczególnego zagrożenia powodzią. Ustalenia w § 6 ust 8 pkt 3 określają minimalną liczbę miejsc do parkowania, a w odniesieniu do miejsc przeznaczonych na parkowanie pojazdów zaopatrzonych w kartę parkingową odsyłają do przepisów odrębnych;

6) **walory ekonomiczne przestrzeni:** plan miejscowy poprzez ustalenie przeznaczenia terenów oraz optymalnych wskaźników zagospodarowania terenu i kształtowania zabudowy uwzględnia walory ekonomiczne przestrzeni. Dla przedmiotowego opracowania została sporządzona Prognoza skutków

finansowych uchwalenia miejscowego planu zagospodarowania przestrzennego. Realizacja ustaleń planu pozwoli na dalszy rozwój zabudowy w sposób zapewniający zachowanie ładu przestrzennego. Pozwoli to na realizację inwestycji z zachowaniem maksymalnych walorów ekonomicznych w wykorzystaniu przestrzeni;

7) **prawo własności:** ustalenia planu oraz sposób wyznaczenia terenów wydzielonych liniami rozgraniczającymi określono mając na uwadze poszanowanie prawa własności oraz rozpatrując złożone wnioski;

8) **potrzeby obronności i bezpieczeństwa państwa:** na obszarze objętym planem nie występują tereny, obiekty i urządzenia służące obronności i bezpieczeństwu państwa, (projekt planu został uzgodniony z właściwymi organami wojskowymi, ochrony granic oraz bezpieczeństwa państwa);

9) **potrzeby interesu publicznego:** plan miejscowy w § 6 ust 12 zawiera ustalenia dotyczące zasad modernizacji, rozbudowy i budowy systemów komunikacji i infrastruktury technicznej, stanowiących inwestycje celu publicznego;

10) **potrzeby w zakresie rozwoju infrastruktury technicznej, w szczególności sieci szerokopasmowych:** w ustaleniach planu dopuszcza się budowę i przebudowę istniejącej sieci infrastruktury technicznej, zgodnie z obowiązującymi przepisami odrębnymi. Plan nie ogranicza możliwości realizacji infrastruktury sieci szerokopasmowej;

11) **zapewnienie udziału społeczeństwa w pracach nad miejscowym planem zagospodarowania przestrzennego, w tym przy użyciu środków komunikacji elektronicznej:** w celu zapewnienia udziału społeczeństwa w procedurze sporządzania planu, zgodnie z art. 17 pkt 1 oraz pkt 9 ustawy o planowaniu i zagospodarowaniu przestrzennym oraz zgodnie z art. 39, art. 40 i art. 41 ustawy z dnia 3 października 2008 r. o udostępnianiu informacji o środowisku i jego ochronie, udziale społeczeństwa w ochronie środowiska oraz o ocenach oddziaływania na środowisko, Wójt Gminy Inowrocław kolejno dopełnił czynności określone w w/w ustawach. Ogłosił w prasie miejscowej, a także w sposób zwyczajowo przyjęty w danej miejscowości, o podjęciu uchwały o przystąpieniu do sporządzania planu, określając formę, miejsce i termin składania wniosków do planu, nie krótszy niż 21 dni od dnia ogłoszenia. Następnie ogłosił w prasie miejscowej, a także w sposób zwyczajowo przyjęty w danej miejscowości, o wyłożeniu projektu planu do publicznego wglądu na co najmniej 7 dni przed dniem wyłożenia i wyłożono ten projekt wraz z prognozą oddziaływania na środowisko do publicznego wglądu na okres co najmniej 21 dni oraz zorganizowano w tym czasie dyskusję publiczną nad przyjętymi w projekcie planu rozwiązaniami. W ogłoszeniu o wyłożeniu projektu planu do publicznego wglądu poinformowano o możliwości składania uwag do projektu planu oraz wyznaczono termin w którym osoby fizyczne i prawne oraz jednostki organizacyjne nieposiadające osobowości prawnej mogą wносить uwagi dotyczące projektu planu. Dyskusja publiczna nad przyjętymi w projekcie planu rozwiązaniami odbyła się w dniu 20.01.2020 r. W ustawowym terminie, tj. do dnia 21.02.2020 r. nie wniesiono uwag do projektu planu.

Ponownie wyłożono projekt planu do publicznego wglądu w dniach od 27.07.2020r. do 28.08.2020 r. i zorganizowano dyskusję publiczną nad przyjętymi w projekcie planu rozwiązaniami, która odbyła się dnia 31.07.2020 r. W ustawowym terminie, tj. do dnia 14.09.2020 r. również nie wniesiono uwag do projektu planu.

12) **zachowanie jawności i przejrzystości procedur planistycznych:** Wójt Gminy Inowrocław na każdym etapie procedury planistycznej dotyczącej planu miejscowego zapewnia jawność i przejrzystość ww. procedury. W szczególności dotyczy to etapów związanych z udziałem społeczeństwa. W całości wypełniono art. 17 ustawy o planowaniu i zagospodarowaniu przestrzennym oraz art. 39 ustawy z dnia 3 października 2008 r. o udostępnianiu informacji o środowisku i jego ochronie, udziale społeczeństwa w ochronie środowiska oraz o ocenach oddziaływania na środowisko. Ponadto organ sporządzający projekt planu zapewnił stałą możliwość udzielenia wszelkich informacji związanych z etapem i trybem sporządzania przedmiotowego planu miejscowego;

13) **potrzebę zapewnienia odpowiedniej ilości i jakości wody, do celów zaopatrzenia ludności:** plan miejscowy w § 6 ust. 12 zawiera ustalenia dotyczące zasad modernizacji, rozbudowy i budowy systemów komunikacji i infrastruktury technicznej, w tym systemów zaopatrzenia w wodę. Wyznaczono zaopatrzenie w wodę z gminnej sieci wodociągowej zgodnie z przepisami odrębnymi. Istniejąca sieć wodociągowa posiada rezerwy dla zapewnienia ilości i jakości wody dla zabudowy projektowanej;

14) **ustalając przeznaczenie terenu lub określając potencjalny sposób zagospodarowania i korzystania z terenu, organ waży interes publiczny i interesy prywatne, w tym zgłaszane w postaci**

wniosków i uwag, zmierzające do ochrony istniejącego stanu zagospodarowania terenu, jak i zmian w zakresie jego zagospodarowania, a także analizy ekonomiczne, środowiskowe i społeczne: w ramach procedury planistycznej w odpowiedzi na ogłoszenie Wójta Gminy Inowrocław o przystąpieniu do sporządzenia planu miejscowego wpłynął wniosek od osoby prywatnej, który został rozpatrzony. Na etapie wyłożenia projektu planu do publicznego wglądu nie wpłynęły żadne uwagi. Jednoznacznie świadczy to, że istniejący i planowany sposób użytkowania i zagospodarowania omawianego terenu zachowuje równowagę między interesem publicznym, a interesami prywatnymi;

15) wymagania ładu przestrzennego, efektywnego gospodarowania przestrzenią oraz walorów ekonomicznych przestrzeni:

- kształtowanie struktur przestrzennych przy uwzględnieniu dążenia do minimalizowania transportochłonności układu przestrzennego: istniejąca i projektowana sieć komunikacyjna uwzględnia odpowiednie kształtowanie potoków komunikacyjnych, co pozwala na właściwe i oszczędne ekonomicznie prowadzenie transportu indywidualnego jak i zbiorowego;
- lokalizowanie nowej zabudowy mieszkaniowej w sposób umożliwiający mieszkańcom maksymalne wykorzystanie publicznego transportu zbiorowego jako podstawowego środka transportu: plan miejscowy zapewnia dla nowej zabudowy mieszkaniowej dobrą dostępność do istniejącej sieci transportu zbiorowego poprzez wyznaczone ciągi komunikacyjne;
- zapewnianie rozwiązań przestrzennych, ułatwiających przemieszczanie się pieszych i rowerzystów: zapewniono obsługę komunikacyjną z istniejących i projektowanych dróg;
- dążenie do planowania i lokalizowania nowej zabudowy w szczególności poprzez uzupełnianie istniejącej zabudowy: obszar objęty planem miejscowym położony jest w zwartej strukturze funkcjonalno – przestrzennej. Ustalenia planu miejscowego mają na celu dalszy rozwój zabudowy wykształconej jednostki urbanistycznej.

2. Zgodność z wynikami analizy, o której mowa w art. 32 ust. 1, wraz z datą uchwały rady gminy, o której mowa w art. 32 ust. 2 ustawy z dnia 27 marca 2003 r. o planowaniu i zagospodarowaniu przestrzennym, oraz sposób uwzględnienia uniwersalnego projektowania

Miejscowy plan zagospodarowania przestrzennego jest zgodny z uchwałą Rady Gminy Inowrocław nr XIII/98/2015 z dnia 21 grudnia 2015 r. w sprawie aktualności Studium uwarunkowań i kierunków zagospodarowania przestrzennego Gminy Inowrocław oraz miejscowych planów zagospodarowania przestrzennego na obszarze Gminy Inowrocław.

Ustalenia planu są zgodne z polityką przestrzenną gminy określoną w studium uwarunkowań i kierunków zagospodarowania przestrzennego gminy Inowrocław przyjętym w formie ujednocionej uchwałą nr XVI/143/2016 Rady Gminy Inowrocław z dnia 6 maja 2016 r.

Rozwiązania układu komunikacyjnego pozwalają na zapewnienie potrzeb osobom ze szczególnymi potrzebami na etapie realizacji projektowanej inwestycji. Również przyjęte parametry obiektów budowlanych pozwalają na zrealizowanie projektowanej inwestycji z uwzględnieniem wymagań osób ze szczególnymi potrzebami.

3. Wpływ na finanse publiczne, w tym budżet gminy

Dla przedmiotowego opracowania została sporządzona Prognoza skutków finansowych uchwalenia miejscowego planu zagospodarowania przestrzennego. Miejscowy plan zagospodarowania przestrzennego zapewnia minimalizowanie kosztów inwestycyjnej realizacji planu poprzez uzupełnienie terenów inwestycyjnych wyposażonych w infrastrukturę techniczną oraz wykorzystanie istniejącej infrastruktury społecznej oraz istniejącego transportu publicznego.

W tej sytuacji wywołanie uchwały jest uzasadnione. Inicjatorem wywołania uchwały jest Wójt Gminy Inowrocław.

Przewodniczący Rady Gminy Inowrocław

Krzysztof Kołtuński

Nie wnoszę zastrzeżeń
pod względem
formalno - prawnym

M. H. d. d. d. d.

KOORDYNATOR
BIURA PRAWNEGO

Justyna Jarzyna
Koordynator Justyna Jarzyna

Z UP. WÓJTA
Marek Karolewski
mgr Marek Karolewski

ZASTĘPCY WÓJTY

Projekt

z dnia 13 listopada 2020 r.

Zatwierdzony przez

**UCHWAŁA NR2020
RADY GMINY INOWROCŁAW**

z dnia 2020 r.

uchylająca uchwałę w sprawie przystąpienia do sporządzenia miejscowego planu zagospodarowania przestrzennego na obszarze Gminy Inowrocław w części obrębu geodezyjnego Tupadły

Na podstawie art. 18 ust. 2 pkt 5 ustawy z dnia 8 marca 1990 r. o samorządzie gminnym (Dz. U. z 2020 r. poz. 713 późn. zm.¹⁾) uchwała się, co następuje:

§ 1. Traci moc uchwała nr VII/45/2015 Rady Gminy Inowrocław z dnia 27 maja 2015 r. w sprawie przystąpienia do sporządzenia miejscowego planu zagospodarowania przestrzennego na obszarze Gminy Inowrocław w części obrębu geodezyjnego Tupadły.

§ 2. Wykonanie uchwały powierza się Wójtowi Gminy Inowrocław.

§ 3. Uchwała wchodzi w życie z dniem podjęcia.

Przewodniczący Rady Gminy
Inowrocław

Krzysztof Koltuński

*Nie wnoszę zastrzeżeń
pod względem
formalno - prawnym*

13.11.2020r.

COORDYNATOR
BIURA PRAWNEGO

Radca Prawny Justyna Jęrzynowska

¹⁾Zmiany tekstu jednolitego wyżej wymienionej ustawy zostały ogłoszone w Dz. U. z 2020 r. poz. 1378.

Uzasadnienie

W dniu 27 maja 2015 r. Rada Gminy Inowrocław podjęła uchwałę nr VII/45/2015 w sprawie przystąpienia do sporządzenia miejscowego planu zagospodarowania przestrzennego na obszarze Gminy Inowrocław w części obrębu geodezyjnego Tupadły.

Przystąpienie do sporządzenia miejscowego planu nastąpiło na wnioski właścicieli terenów objętych granicami planu. Projektowany plan miejscowy miał umożliwić lokalizację nowej zabudowy mieszkaniowej jednorodzinnej, zabudowy mieszkaniowej jednorodzinnej z dopuszczeniem usług, zieleni urządzonej, zabudowy zagrodowej w gospodarstwach rolnych, hodowlanych i ogrodniczych, infrastruktury technicznej - solanka; obiektów produkcyjnych składów i magazynów z dopuszczeniem usług, ciągu pieszojezdnego, dróg wewnętrznych, dróg publicznych dojazdowych.

Wójt Gminy Inowrocław wystąpił do Ministra Rolnictwa i Rozwoju Wsi z wnioskiem o wyrażenie zgody na przeznaczenie na cele nierolnicze 6,8290 ha gruntów rolnych klas I, II i III, położonych w obrębie ewidencyjnym Tupadły. Decyzją z dnia 20 lutego 2020 r. znak: GZ.tr.602.306.2019 Minister Rolnictwa i Rozwoju Wsi wyraził zgodę na przeznaczenie na cele nierolnicze 0,4457 ha gruntów rolnych klas II i III. Nie znalazł natomiast uzasadnienia dla zmiany przeznaczenia 6,3833 ha gruntów rolnych klas I-III. Zdaniem Ministra Rolnictwa i Rozwoju Wsi grunty rolne na które przeznaczenie na cele nierolnicze nie wyraził zgody, stanowią element większego fragmentu terenu użytkowanego rolniczo. Względy o charakterze społeczno-ekonomicznym nie mogą jego zdaniem stanowić decydującej przesłanki do wyrażenia zgody na zmianę przeznaczenia najlepszych klas bonitacyjnych. Zadaniem Ministra nie jest ocena korzyści ekonomicznych płynących ze zmiany przeznaczenia gruntów ale ochrona gruntów o najwyższej wartości produkcyjnej.

Brak pozytywnej decyzji Ministra Rolnictwa i Rozwoju Wsi uniemożliwia pozytywne zakończenie procedury planistycznej.

W związku z powyższym podjęcie niniejszej uchwały jest uzasadnione.

Przewodniczący Rady Gminy Inowrocław

Krzysztof Koltuński

Z UP. WÓJTA
mgr Marek Karólewski
ZASTĘPCA WÓJTY

Nie wnoszę zastrzeżeń
pod względem
formalno - prawnym

13.11.2020 r.

KOORDYNATOR
BIURA PRAWNEGO

Justyna Jarzynievska

Projekt
UCHWAŁA Nr _____
RADY GMINY INOWROCŁAW
z dnia ___ listopada 2020 r.

w sprawie uchwalenia Programu współpracy Gminy Inowrocław z organizacjami pozarządowymi oraz podmiotami wymienionymi w art. 3 ust. 3 ustawy z dnia 24 kwietnia 2003 r. o działalności pożytku publicznego i o wolontariacie na 2021 rok.

Na podstawie art. 7 ust. 1 pkt 19 oraz art.18 ust. 2 pkt 15 ustawy z dnia 8 marca 1990 r. o samorządzie gminnym (Dz.U. z 2020 r. poz. 713 z późn. zm.¹) oraz art. 5a ust. 1 i 4 ustawy z dnia 24 kwietnia 2003 r. o działalności pożytku publicznego i o wolontariacie (Dz.U. z 2020 r. poz.1057) w związku z Uchwałą Nr XLVII/268/2010 Rady Gminy Inowrocław z dnia 16 sierpnia 2010 r. w sprawie określenia szczegółowego sposobu konsultowania z organizacjami pozarządowymi i innymi podmiotami lub gminną radą działalności pożytku publicznego projektów aktów prawa miejscowego w dziedzinach dotyczących działalności statutowej tych organizacji uchwala się, co następuje:

§ 1. Uchwala się Program współpracy Gminy Inowrocław z organizacjami pozarządowymi oraz podmiotami wymienionymi w art. 3 ust. 3 ustawy z dnia 24 kwietnia 2003 r. o działalności pożytku publicznego i o wolontariacie na 2021 rok, stanowiący załącznik do niniejszej uchwały.

§ 2. Wykonanie uchwały powierza się Wójtowi Gminy Inowrocław.

§ 3. Uchwała wchodzi z życie z dniem podjęcia.

Przewodniczący
Rady Gminy Inowrocław

Krzysztof Kołtuński

¹ Zmiana tekstu jednolitego wymienionej ustawy została ogłoszona w Dz. U. z 2020 r. poz. 1378.

131

RADCA PRAWNY
Natalia Falkowska-Wierzeńska
BD-1083

UZASADNIENIE

Zgodnie z art. 5 a ust. 1 ustawy z dnia 24 kwietnia 2003 r. o działalności pożytku publicznego i o wolontariacie (Dz. U. z 2020 r. poz. 1057) organ stanowiący jednostki samorządu terytorialnego zobowiązany jest do uchwalenia rocznego programu współpracy z organizacjami pozarządowymi oraz podmiotami wymienionymi w art. 3 ust. 3 ustawy.

Roczny program współpracy uchwała się po konsultacjach z organizacjami pozarządowymi oraz podmiotami wymienionymi w art. 3 ust. 3 do dnia 30 listopada roku poprzedzającego okres obowiązywania programu.

Projekt uchwały w sprawie uchwalenia rocznego programu współpracy został skonsultowany z organizacjami pozarządowymi zgodnie w Zarządzeniem Nr 243/2020 Wójta Gminy Inowrocław z dnia 7 września 2020 r. w sprawie przeprowadzenia konsultacji społecznych projektu uchwały w sprawie uchwalenia Programu współpracy Gminy Inowrocław z organizacjami pozarządowymi oraz podmiotami wymienionymi w art. 3 ust. 3 ustawy z dnia 24 kwietnia 2003 r. o działalność pożytku publicznego i o wolontariacie na 2021 rok oraz zgodnie z Uchwałą Nr XLVII/268/2010 Rady Gminy Inowrocław dnia 16 sierpnia 2010 r. w sprawie określenia szczegółowego sposobu konsultowania z organizacjami pozarządowymi i innymi podmiotami lub gminną radą działalności pożytku publicznego projektów aktów prawa miejscowego w dziedzinach dotyczących działalności statutowej tych organizacji.

Opinie organizacji pozarządowych oraz podmiotów wymienionych w art. 3 ust. 3 ustawy z dnia 24 kwietnia 2003 r. o działalności pożytku publicznego i o wolontariacie wyrażone podczas konsultacji zostały przedłożone Radzie Gminy Inowrocław w formie sprawozdania z konsultacji społecznych wraz z projektem uchwały.

Wobec powyższego podjęcie przedmiotowej uchwały jest konieczne.

Wójt
Gminy Inowrocław
Tadeusz Kacprzak

132
RADCA PRAWNY
Natalia Palczowska-Wierzeńska
BD-1083

Załącznik do
Uchwały Nr/2020
Rady Gminy Inowrocław
z dnia ...listopada 2020 r.

PROGRAM WSPÓŁPRACY
Gminy Inowrocław z organizacjami pozarządowymi oraz podmiotami
wymienionymi w art. 3 ust. 3 ustawy z dnia 24 kwietnia 2003 r.
o działalności pożytku publicznego i o wolontariacie na 2021 rok.

Wstęp

Priorytetowym zadaniem Gminy Inowrocław jest jej rozwój oraz poprawa jakości życia mieszkańców.

Prowadzenie aktywnej współpracy z organizacjami pozarządowymi stanowi jeden z elementów sprawnego i efektywnego zarządzania Gminą.

Program współpracy Gminy Inowrocław z organizacjami pozarządowymi oraz podmiotami wymienionymi w art. 3 ust. 3 ustawy z dnia 24 kwietnia 2003 r. o działalności pożytku publicznego i o wolontariacie na 2021 rok jest realizacją zapisu art. 5a ust. 1 i 4 ustawy z dnia 24 kwietnia 2003 roku o działalności pożytku publicznego i o wolontariacie (Dz. U. z 2020 r. poz. 1057).

Organizacje pozarządowe podejmujące działania na rzecz społeczności lokalnej, są ważnym ogniwem wspólnoty samorządowej, jaką stanowi gmina. Działania podejmowane przez organizacje pozarządowe sprawiają, iż rośnie ich rola w kreowaniu pozytywnych zmian w środowisku lokalnym, co ma również wpływ na rozwój i promocję gminy. Organizacje pobudzają aktywność obywatelską, uczą dialogu społecznego, są łącznikiem pomiędzy obywatelami, a władzą.

Przyjmując program współpracy Gminy Inowrocław z organizacjami pozarządowymi na 2021 r. Rada Gminy Inowrocław wyraża wolę budowania dialogu obywatelskiego, stwarzania warunków do realizacji inicjatyw służących mieszkańcom Gminy i deklaruje ścisłe współdziałanie z organizacjami pozarządowymi w realizacji zadań ustawowych gminy.

Dlatego w programie ujęto liczne formy współpracy gminy z organizacjami oraz katalog wspieranych i powierzanych zadań.

Adresatami programu są:

- organizacje pozarządowe,
- inne podmioty wymienione w art. 3 ust. 3 ustawy z dnia 24 kwietnia 2003 r. o działalności pożytku publicznego i o wolontariacie (Dz. U. z 2020 r. poz. 1057).

I. Postanowienia ogólne

Współpraca z organizacjami pozarządowymi i innymi podmiotami wymienionymi w art. 3 ust. 3 ustawy o działalności pożytku publicznego i o wolontariacie należy do zadań własnych Gminy określonych w art. 7 ust. 1 pkt 19 i art. 9 ust. 1 ustawy z dnia 8 marca 1990 r. o samorządzie gminnym (Dz.U. z 2020 r. poz. 713 z późn. zm²).

1. Podstawą opracowania Programu współpracy Gminy Inowrocław z organizacjami pozarządowymi oraz podmiotami wymienionymi w art. 3 ust. 3 ustawy z dnia 24 kwietnia 2003 r. o działalności pożytku publicznego i o wolontariacie na 2020 rok jest art. 5 a ust. 1 i 4 ustawy z dnia 24 kwietnia 2003 r. o działalności pożytku publicznego i o wolontariacie (Dz. U. z 2020 r. poz. 1057).

Ilekcioć w Programie jest mowa o:

- 1) organizacjach pozarządowych – rozumie się przez to organizacje pozarządowe oraz podmioty wymienione w art. 3 ust. 2 i 3 ustawy z dnia 24 kwietnia 2003 r. o działalności pożytku publicznego i o wolontariacie (Dz. U. z 2020 r. poz. 1057),
- 2) Gminie – rozumie się przez to Gminę Inowrocław,
- 3) koordynatorze – rozumie się Sekretarza Gminy Inowrocław,
- 4) ustawie – rozumie się przez to ustawę z dnia 24 kwietnia 2003 r. o działalności pożytku publicznego i o wolontariacie (Dz. U. z 2020 r. poz. 1057),
- 5) dotacji – rozumie się przez to dotacje w rozumieniu art. 127 ust. 1 pkt 1 lit. e oraz art. 221 ustawy z dnia 27 sierpnia 2009 r. o finansach publicznych (Dz.U. z 2019 r. poz. 869 z późn. zm.³),
- 6) programie – rozumie się przez to Programu współpracy Gminy Inowrocław z organizacjami pozarządowymi oraz podmiotami wymienionymi w art. 3 ust. 3 ustawy z dnia 24 kwietnia 2003 r. o działalności pożytku publicznego i o wolontariacie na 2021 rok.

II. Cel główny i cele szczegółowe Programu

1. Celem głównym współpracy jest budowanie partnerstwa pomiędzy Gminą Inowrocław, a organizacjami pozarządowymi, służącego rozpoznaniu i zaspokojeniu potrzeb mieszkańców oraz wzmacnianiu aktywności obywatelskiej w realizacji priorytetów rozwoju Gminy i rozwiązywaniu problemów lokalnych.

2. Celami szczegółowymi Programu są:

- 1) wspieranie aktywności społeczności lokalnej;

² Zmiany tekstu jednolitego wymienionej ustawy zostały ogłoszone w Dz. U. z 2019 r. poz. 1309.

³ Zmiany tekstu jednolitego wymienionej ustawy zostały ogłoszone w Dz. U. z 2018 r. poz. 2245, Dz.U. z 2019 r. poz. 1649, Dz.U. z 2020 r. poz. 284, 374, 568, 695, 1175

134



- 2) umacnianie w świadomości społecznej poczucia odpowiedzialności za siebie i Gminę;
- 3) tworzenie warunków dla powstawania inicjatyw na rzecz społeczności lokalnej;
- 4) zwiększanie udziału sektora obywatelskiego w kreowaniu polityki społecznej Gminy;
- 5) wprowadzanie nowatorskich działań na rzecz mieszkańców;
- 6) integrację podmiotów polityki lokalnej;
- 7) zmniejszanie kosztów ponoszonych przez budżet Gminy na wykonywanie usług publicznych przy utrzymaniu standardów świadczonych usług;
- 8) poprawę jakości życia mieszkańców poprzez zaspokajanie potrzeb społecznych;
- 9) otwarcie na innowacyjność i konkurencyjność poprzez umożliwienie organizacjom pozarządowym indywidualnego wystąpienia z ofertą realizacji projektów konkretnych zadań publicznych, które prowadzone są przez samorząd;
- 10) polepszanie współpracy Gminy z organizacjami pozarządowymi.

3. Cele szczegółowe Programu wynikają z realizowanych przez Gminę Inowrocław strategii i programów rozwojowych.

4. Współpraca organizacji pozarządowych oparta na zasadach partnerstwa ma na celu efektywniejsze wykonywanie zadań Gminy Inowrocław poprzez możliwie pełne wykorzystanie potencjału organizacji pozarządowych.

III. Zasady współpracy

1. Współpraca Gminy Inowrocław z organizacjami pozarządowymi w roku 2021 realizowana będzie przy poszanowaniu zasad: pomocniczości, efektywności, uczciwej konkurencji, jawności, partnerstwa, suwerenności stron i wzajemnego poszanowania interesów partnerów współpracy:

- a) zasada pomocniczości jest zasadą o charakterze ustrojowym i oznacza uporządkowanie wzajemnych relacji oraz podział zadań między sektorem publicznym, a sektorem obywatelskim ukierunkowany na rozwój współuczestnictwa obywateli, ich wspólnot i organizacji,
- b) zasada efektywności polega na spójnym dążeniu do osiągnięcia najlepszych efektów w realizacji zadań publicznych,
- c) zasada uczciwej konkurencji oraz zasada jawności polegają na kształtowaniu przejrzystych zasad współpracy, opartych na równych i jawnych kryteriach wyboru realizatora zadania publicznego oraz na zapewnieniu równego dostępu do informacji,
- d) zasada partnerstwa oznacza, iż strony podejmują współpracę w identyfikowaniu i definiowaniu problemów i zadań, wypracowaniu

najlepszych sposobów ich realizacji, traktując się wzajemnie jako podmioty równoprawne,


- e) zasada suwerenności stron polega na tym, iż strony mają prawo do niezależności i odrębności w samodzielnym definiowaniu i poszukiwaniu sposobów rozwiązywania problemów i zadań.

IV. Zakres przedmiotowy

1. Przedmiotem współpracy Gminy z organizacjami pozarządowymi jest realizacja zadań publicznych wymienionych w art. 4 ust. 1 ustawy z dnia 24 kwietnia 2003 r. o działalności pożytku publicznego i o wolontariacie (Dz. U. z 2020 r. poz. 1057.), należących do zadań własnych Gminy.

2. Gmina będzie wspierać działalność organizacji pozarządowych w szczególności w zakresie:

- 1) pomocy społecznej, w tym pomoc rodzinom i osobom w trudnej sytuacji życiowej oraz wyrównywanie szans tych rodzin i osób:
 - a) kompleksowe prowadzenie Dziennego Domu „Senior +” w Żalinowie,
 - b) kompleksowe prowadzenie Środowiskowego Domu Samopomocy w Żalinowie,
- 2) ochrony i promocji zdrowia:
 - a) prowadzenie działań z zakresu profilaktyki i promocji zdrowia mających na celu utrzymanie i poprawę zdrowia oraz związanej z nim jakości życia mieszkańców Gminy,
 - b) promocja świadomego rodzicielstwa, wszechstronne przygotowanie rodziców do narodzin dziecka, jego pielęgnacji oraz budowa więzi emocjonalnych rodziców z dzieckiem,
 - c) podniesienie bezpieczeństwa wśród dzieci i młodzieży szkół prowadzonych przez Gminę w zakresie pierwszej pomocy przedmedycznej, zminimalizowanie ofiar nieszczęśliwych zdarzeń,
 - d) działalność na rzecz rozwoju krwiodawstwa i krwiolecznictwa oraz pozyskiwanie honorowych dawców krwi,
- 3) wspierania i upowszechniania kultury fizycznej:
 - a) organizacja imprez rekreacyjno-sportowych, turystycznych i różnych form wypoczynku, umożliwiających mieszkańcom Gminy realizację potrzeb w zakresie aktywności ruchowej i zdrowego stylu życia oraz wychowania poprzez sport, popularyzacja różnych dyscyplin sportu wśród mieszkańców Gminy,
 - b) organizacja przedsięwzięć, programów oraz realizacja zadań w kraju i zagranicą w zakresie usportowienia dzieci i młodzieży poprzez prowadzenie zajęć w różnych dyscyplinach sportu, mających na celu przygotowanie ich do rywalizacji sportowej,
- 4) kultury, sztuki, ochrony dóbr kultury i dziedzictwa narodowego:

136 


- a) wspieranie wszystkich zadań w zakresie kultury z traktowaniem priorytetowo przedsięwzięć z udziałem dzieci i młodzieży popularyzujących regionalne dziedzictwo kulturowe,
 - b) organizacja integracyjnych imprez kulturalnych dla dzieci, młodzieży, osób niepełnosprawnych i seniorów,
 - c) organizacja przedsięwzięć promocyjnych o charakterze gminnym w zakresie rozwoju kultury i ochrony dziedzictwa kulturowego, promocji twórczości, edukacji,
- 5) nauki, szkolnictwa wyższego, edukacji, oświaty i wychowania:
- a) wspieranie wszystkich zadań edukacyjnych skierowanych do dzieci i młodzieży, z traktowaniem priorytetowo przedsięwzięć promujących kulturę i tradycję lokalną,
 - b) wspieranie inicjatyw, które służą wychowaniu w duchu patriotyzmu i poszanowania dziedzictwa narodowego, umacniają wśród dzieci i młodzieży poczucie tożsamości narodowej oraz przygotowują do świadomego korzystania z zasad demokracji w życiu ich społeczności,
 - c) wspieranie inicjatyw i działań, które kształtują wśród młodych ludzi szacunek dla drugiego człowieka i historii oraz postawy, przekonania i umiejętności umożliwiające współistnienie w społeczności międzynarodowej,
 - d) aktywizacja osób starszych poprzez edukację,
- 6) turystyki i krajoznawstwa:
- a) wspieranie działań na rzecz rozwoju i upowszechniania turystyki o zasięgu regionalnym i ogólnopolskim takich jak: organizacja imprez turystycznych (rajdy, spływy, spotkania, olimpiady i konkursy turystyczne, festyny turystyczne, zloty, itp.) oraz form wypoczynku letniego i zimowego (obozy, biwaki, itp.), wyznaczanie i odnawianie szlaków turystycznych, wydawnictwa promocyjne, organizacja imprez promocyjnych,
- 7) ratownictwa i ochrony ludności:
- a) zapewnienie bezpieczeństwa nad jeziorem Szarlejskim w Gminie Inowrocław.

V. Formy współpracy

1. Gmina prowadzi działalność w sferze zadań publicznych, o której mowa w art. 4 ust.1 ustawy we współpracy z organizacjami pozarządowymi, prowadzącymi odpowiednio do terytorialnego zakresu działania Gminy działalność pożytku publicznego w zakresie odpowiadającym zadaniom tych organów.

2. Podstawowym kryterium decydującym o współpracy Gminy z organizacjami pozarządowymi jest realizacja przez nie zadań statutowych na rzecz Gminy i jej mieszkańców.

137



3. Współpraca Gminy z organizacjami pozarządowymi może odbywać się w następujących formach:

- 1) zlecenia organizacjom pozarządowym oraz podmiotom wymienionym w art. 3 ust. 3 ustawy realizacji zadań publicznych na zasadach określonych w ustawie;
- 2) wzajemnego informowania się o planowanych kierunkach działalności;
- 3) konsultowania z organizacjami pozarządowymi oraz podmiotami wymienionym w art. 3 ust. 3 ustawy projektów aktów normatywnych w dziedzinach dotyczących działalności statutowej tych organizacji;
- 4) konsultowania projektów aktów normatywnych dotyczących sfery zadań publicznych, o której mowa w art. 4 ustawy z radą działalności pożytku publicznego, w przypadku jej utworzenia;
- 5) tworzenia wspólnych zespołów o charakterze doradczym i inicjatywnym, złożonych z przedstawicieli organizacji pozarządowych oraz podmiotów wymienionych w art. 3 ust. 3 ustawy i przedstawicieli właściwych organów Gminy;
- 6) umowy o wykonanie inicjatywy lokalnej na zasadach określonych w ustawie;
- 7) umowy partnerskiej określonej w art. 28a ust.1 ustawy z dnia 6 grudnia 2006 r, o zasadach prowadzenia polityki rozwoju oraz porozumienia albo umowy o partnerstwie określonym w art. 33 ust. 1 ustawy z dnia 11 lipca 2014 o zasadach realizacji programów w zakresie polityki spójności finansowanych w perspektywie finansowej 2014-2020.

4. Samorząd Gminy Inowrocław w miarę możliwości i potrzeb będzie wspierał ekonomię społeczną.

5. Współpraca, o której mowa w pkt. 3 odbywać się będzie na zasadach pomocniczości, suwerenności stron, partnerstwa, efektywności, uczciwej konkurencji i jawności.

6. Zlecenie realizacji zadań publicznych, jako zadań zleconych w rozumieniu ustawy z dnia 27 sierpnia 2009 r. o finansach publicznych (Dz. U. z 2019 r. poz. 869) może mieć formy:

- 1) powierzenia wykonania zadań publicznych, wraz z udzieleniem dotacji na finansowanie ich realizacji,
- 2) wspierania wykonania zadań publicznych, wraz z udzieleniem dotacji na dofinansowanie ich realizacji.

Wspieranie oraz powierzenie odbywa się po przeprowadzeniu otwartego konkursu ofert lub w trybach określonych w art. 11a-11c lub 19 a ustawy.

7. Na podstawie oferty organizacji pozarządowej Wójt Gminy Inowrocław może zlecić organizacji, z pominięciem otwartego konkursu ofert, realizację zadania publicznego o charakterze lokalnym lub regionalnym, jeśli spełnione są łącznie następujące warunki:

- 1) wysokość dofinansowania lub finansowania zadania publicznego nie przekracza kwoty 10.000 zł;
- 2) zadanie publiczne ma być realizowane w okresie nie dłuższym niż 90 dni.

8. Łączna kwota środków finansowych przekazanych przez Wójta Gminy Inowrocław w trybie o którym mowa w pkt. 7 tej samej organizacji pozarządowej w danym roku kalendarzowym nie może przekroczyć kwoty 20.000 zł.

9. Wysokość środków finansowych przyznanych przez Wójta Gminy Inowrocław w trybie, o którym mowa w pkt. 7 nie może przekroczyć 20% dotacji planowanych w roku budżetowym na realizację zadań publicznych przez organizacje pozarządowe.


10. Pozafinansowe formy współpracy Gminy z organizacjami pozarządowymi dotyczą sfer:

1) informacyjnej:

- a) prowadzenie serwisu informacyjnego na stronach internetowych Gminy www.gminainowroclaw.eu, poświęconego organizacjom pozarządowym, zawierającego bazę danych o organizacjach pozarządowych prowadzących działania statutowe na rzecz Gminy i jej mieszkańców,
- b) organizowanie spotkań organizacji pozarządowych współpracujących z Gminą w celu zbierania opinii i wniosków na temat stanu współpracy, a w szczególności realizacji Programu oraz wzajemnego informowania się o planowanych kierunkach działalności,
- c) konsultowania projektów uchwał Rady Gminy Inowrocław w dziedzinach dotyczących działalności statutowej organizacji pozarządowych,
- d) udostępnienie organizacjom pozarządowym materiałów promujących Gminę,
- e) umieszczenie na stronach internetowych Gminy konkursów ofert dla organizacji pozarządowych ogłaszanych w 2020 i 2021 roku,

2) organizacyjnej:

- a) inicjowanie działań integrujących organizacje pozarządowe,
- b) tworzenie wspólnych zespołów o charakterze inicjatywnym i doradczym w celach:

133 

- definiowania i opiniowania priorytetowych dla Gminy obszarów problemowych, w rozwiązywanie których organizacje pozarządowe mogą się włączyć jako potencjalni realizatorzy zadania,
- opiniowania ofert konkursowych poprzez udział przedstawicieli organizacji pozarządowych w komisjach konkursowych do spraw opiniowania ofert.
- c) udostępnienie organizacjom pozarządowym pomieszczeń Urzędu Gminy w Inowrocławiu na spotkania związane z realizacją Programu,
- d) działanie na rzecz wzmocnienia instytucjonalnego organizacji pozarządowych, np. informowanie o możliwościach doradztwa prawnego i organizacyjnego dla organizacji pozarządowych, uczestnictwa w szkoleniach, konsultacjach i konferencjach,
- e) promowanie działalności promocyjnej i informacyjnej wspólnych przedsięwzięć Gminy i organizacji pozarządowych,
- f) merytoryczną pomoc w nawiązywaniu kontaktów z organizacjami pozarządowymi spoza Gminy i w nawiązywaniu kontaktów międzynarodowych,
- g) pomoc w pozyskiwaniu środków finansowych na realizację zadań publicznych z innych źródeł, niż budżet Gminy poprzez informowanie o potencjalnych źródłach finansowania i udzielanie rekomendacji w przypadkach ubiegania się przez organizacje pozarządowe o środki ze źródeł zewnętrznych,
- h) pomoc w pozyskiwaniu lokalu na działalność statutową organizacji, na potrzeby realizacji projektów na preferencyjnych warunkach określonych w odrębnym Zarządzeniu Wójta Gminy Inowrocław,

3) szkoleniowej:

- a) informowanie, inicjowanie lub współorganizowanie szkoleń dla organizacji pozarządowych,
- b) angażowanie organizacji pozarządowych do wymiany doświadczeń i prezentacji osiągnięć,

4) pozostałej:

- a) wydawanie opinii o działalności organizacji pozarządowych oraz udzielenie rekomendacji na ich wnioski,
- b) możliwość objęcia patronatem Wójta Gminy Inowrocław przedsięwzięć realizowanych przez organizacje pozarządowe na rzecz mieszkańców Gminy,
- c) możliwość wspólnej realizacji projektów współfinansowanych ze środków pozabudżetowych,

140 

- d) współdziałanie z organizacjami pozarządowymi prowadzącymi statutową działalność w sferze pożytku publicznego,
- e) wsparcie merytoryczne i organizacyjne dla tworzenia i rozwoju organizacji pozarządowych,
- f) zgłaszanie przez organizacje pozarządowe potrzeb społeczności lokalnej i wspólne planowanie działań służących zaspokojeniu potrzeb społecznych.

VI. Priorytetowe zadania publiczne

Do priorytetowych zadań publicznych w 2021 roku należą:

- 1) pomoc społeczna, w tym pomoc rodzinom i osobom w trudnej sytuacji życiowej oraz wyrównywanie szans tych rodzin i osób;
- 2) ochrona i promocja zdrowia;
- 3) nauka, szkolnictwo wyższe, edukacja, oświata i wychowanie;
- 4) kultura, sztuka, ochrona dóbr kultury i dziedzictwa narodowego;
- 5) wspierania i upowszechniania kultury fizycznej;
- 6) turystyka i krajoznawstwo;
- 7) ratownictwo i ochrona ludności.

VII. Okres realizacji Programu

Gmina Inowrocław realizuje zadania publiczne we współpracy z podmiotami prowadzącymi działalność pożytku publicznego na podstawie rocznego Programu współpracy i działania te obejmują rok kalendarzowy 2021.

VIII. Sposób realizacji Programu

Podmiotami uczestniczącymi w realizacji Programu są:

- 1) Rada Gminy Inowrocław – w zakresie wyznaczania kierunków współpracy Gminy z organizacjami pozarządowymi oraz określenia wysokości środków przeznaczonych na wspieranie lub powierzanie zadań publicznych realizowanych przez organizacje pozarządowe.
- 2) Wójt Gminy Inowrocław – w zakresie bieżącej współpracy z organizacjami pozarządowymi, a w szczególności:
 - a) ogłaszania otwartych konkursów ofert na realizację zadań publicznych,
 - b) ustalania i powoływania składu komisji konkursowych,
 - c) wybierania najkorzystniejszych ofert realizacji zadań publicznych na podstawie rekomendacji komisji konkursowych,
 - d) konsultowania z organizacjami pozarządowymi i innymi podmiotami lub gminną radą działalności pożytku publicznego projektów aktów prawa miejscowego w dziedzinach dotyczących działalności statutowej organizacji pozarządowych.
- 3) organizacje pozarządowe prowadzące odpowiednio do terytorialnego zakresu działania Gminy działalność pożytku publicznego w zakresie



odpowiadającym zadaniom tych organów oraz realizują zadania statutowe na rzecz Gminy i jej mieszkańców.

4) Gminna Rada Działalności Pożytku Publicznego w sytuacji jej powołania.

IX. Wysokość środków planowanych na realizację Programu

Na realizację Programu w 2021 r. planuje się przeznaczyć nie mniej niż 760.500 zł w tym na realizację zadań w zakresie:

- 1) pomocy społecznej, w tym pomoc rodzinom i osobom w trudnej sytuacji życiowej oraz wyrównywanie szans tych rodzin i osób;
- 2) ochrony i promocja zdrowia;
- 3) wspierania i upowszechniania kultury fizycznej;
- 4) kultury, sztuki, ochrony dóbr kultury i dziedzictwa narodowego;
- 5) nauki, szkolnictwa wyższego, edukacji, oświaty i wychowania;
- 6) turystyki i krajoznawstwa;
- 7) ratownictwa i ochrony ludności.

X. Sposób oceny realizacji Programu

1. Miernikami efektywności realizacji Programu w danym roku będą informacje dotyczące

w szczególności:

- 1) liczby ogłoszonych otwartych konkursów ofert;
- 2) liczby ofert, które wpłynęły od organizacji pozarządowych;
- 3) liczby umów zawartych z organizacjami pozarządowymi na realizację zadań publicznych w ramach środków finansowych przekazanych organizacjom pozarządowym przez Gminę;
- 4) wysokość środków finansowych przeznaczonych z budżety Gminy na realizację zadań publicznych przez organizacje pozarządowe;
- 5) liczby osób, które były adresatami zadań publicznych realizowanych przez organizacje pozarządowe;
- 6) liczby wspólnych przedsięwzięć podejmowanych przez organizacje pozarządowe i Gminę;
- 7) stopnia zgodności realizowanych przez organizacje pozarządowe zadań publicznych z priorytetami przyjętymi w niniejszym Programie.

2. Monitorowaniem współpracy z organizacjami pozarządowymi zajmuje się Sekretarz Gminy Inowrocław.

3. Bieżącym monitoringiem w zakresie realizacji Programu zajmuje się Referat Spraw Społecznych Urzędu Gminy w Inowrocławiu oraz gminne jednostki organizacyjne właściwe merytorycznie ze względu na rodzaj zadania publicznego.

142 

4. Referat Spraw Społecznych Urzędu Gminy w Inowrocławiu oraz gminne jednostki organizacyjne przekazują Sekretarzowi Gminy Inowrocław roczną informację o sposobie realizacji Programu współpracy z organizacjami pozarządowymi, w zakresie swojej działalności.

5. Wójt Gminy Inowrocław, w terminie określonym w ustawie o działalności pożytku publicznego i o wolontariacie składa co roku Radzie Gminy Inowrocław sprawozdanie z realizacji Programu współpracy z organizacjami pozarządowymi za rok poprzedni.

6. Sprawozdanie podlega publikacji w Biuletynie Informacji Publicznej, na stronie internetowej Urzędu Gminy Inowrocław www.gminainowroclaw.eu oraz na tablicy ogłoszeń w Urzędzie Gminy w Inowrocławiu.

XI. Informacja o sposobie tworzenia Programu oraz o przebiegu konsultacji

1. Projekt Programu współpracy Gminy Inowrocław z organizacjami pozarządowymi na 2021 rok powstał na bazie Programu współpracy na rok 2020 z uwzględnieniem opinii wyrażonych przez organizacje pozarządowe.

2. Przygotowany projekt uchwały w sprawie uchwalenia Programu został skierowany do konsultacji społecznych z organizacjami pozarządowymi, poprzez upublicznienie w Biuletynie Informacji Publicznej www.bip.gminainowroclaw.eu, na stronie internetowej Urzędu Gminy www.gminainowroclaw.eu i wywieszenie na tablicy ogłoszeń w Urzędzie Gminy w Inowrocławiu.

Z inicjatywy Wójta Gminy Inowrocław zorganizowano w dniu 28 września 2020 r. w Urzędzie Gminy w Inowrocławiu spotkanie z organizacjami pozarządowymi, podczas którego szczegółowo omawiano i konsultowano projekt uchwały w sprawie uchwalenia programu oraz przyjmowano zgłaszane przez organizacje pozarządowe opinie.

Konsultacje trwały w okresie od dnia 16 września 2020 r. do dnia 30 września 2020 r.

3. Wyniki konsultacji społecznych zostały opublikowane na stronie internetowej Gminy Inowrocław www.gminainowroclaw.eu, w Biuletynie Informacji Publicznej www.bip.gminainowroclaw.eu oraz wywieszone na tablicy ogłoszeń w siedzibie Urzędu Gminy w Inowrocławiu.

XII. Tryb powoływania i zasady działania Komisji Konkursowych do opiniowania ofert w otwartych konkursach ofert

1. Do oceny ofert złożonych przez organizacje pozarządowe powołane zostaną Komisje konkursowe odrębnym Zarządzeniem Wójta Gminy Inowrocław. Skład

143 

komisji zostanie opublikowany na stronie internetowej Urzędu Gminy www.gminainowroclaw.eu, w Biuletynie Informacji Publicznej www.bip.gminainowroclaw.eu oraz wywieszony na tablicy ogłoszeń w siedzibie Urzędu Gminy w Inowrocławiu.

2. W skład komisji wchodzi:

- 1) przedstawiciele organu wykonawczego Gminy,
- 2) reprezentanci organizacji pozarządowych z wyłączeniem osób reprezentujących organizacje pozarządowe biorące udział w konkursie.

3. W pracach Komisji konkursowej mogą uczestniczyć także z głosem doradczym osoby posiadające specjalistyczną wiedzę w dziedzinie obejmującej zakres zadań publicznych, których konkurs dotyczy.

4. Ocena ofert odbywa się na podstawie kryteriów oceny wniosków zawartych w warunkach konkursowych.


5. Komisja konkursowa przy rozpatrywaniu ofert:

- 1) ocenia możliwość realizacji zadania przez organizacje pozarządowe;
- 2) ocenia przedstawioną kalkulację kosztów realizacji zadania, w tym w odniesieniu do zakresu rzeczowego zadania;
- 3) uwzględnia wysokość środków publicznych przeznaczonych na realizację zadania;
- 4) ocenia proponowaną jakość wykonania zadania i kwalifikacje osób przy udziale, których wnioskodawca będzie realizował zadanie publiczne;
- 5) uwzględnia planowany przez organizację pozarządową udział środków własnych lub środków pochodzących z innych źródeł na realizację zadania publicznego;
- 6) uwzględnia planowany przez organizację pozarządową wkład rzeczowy, osobowy, w tym świadczenia wolontariuszy i pracę społeczną członków;
- 7) uwzględnia analizę i ocenę realizacji zleconych zadań publicznych w przypadku organizacji pozarządowych, które w latach poprzednich realizowały zlecone zadania publiczne, biorąc pod uwagę rzetelność i terminowość oraz sposób rozliczenia otrzymanych na ten cel środków.

6. Przyznanie środków finansowych nastąpi w drodze Zarządzenia Wójta Gminy Inowrocław.

7. O środki w ramach współpracy mogą ubiegać się wyłącznie organizacje pozarządowe prowadzące działania statutowe na rzecz mieszkańców Gminy

144



Inowrocław, które zaspakajają ich ważne potrzeby. Podstawowym kryterium decydującym o udzielaniu przez Gminę wsparcia dla organizacji pozarządowych jest działalność statutowa na rzecz Gminy i jej mieszkańców.

XIII. Postanowienia końcowe

1. Program ma charakter otwarty, zakłada możliwość uwzględnienia nowych form współpracy i doskonalenia tych, które już zostały określone.

2. Zmiany w Programie mogą być dokonywane w trybie ustawy z dnia 24 kwietnia 2003 r. o działalności pożytku publicznego i o wolontariacie (Dz. U. z 2020 r. poz. 1057) oraz uchwały Nr XLVII/268/2010 Rady Gminy Inowrocław z dnia 16 sierpnia 2010 w sprawie określenia szczegółowego sposobu konsultowania z organizacjami pozarządowymi i innymi podmiotami lub gminną radą działalności pożytku publicznego projektów aktów prawa miejscowego w dziedzinach dotyczących działalności statutowej tych organizacji.

Przewodniczący
Rady Gminy Inowrocław

Krzysztof Koltuński

WÓJT
magr inż. Tadeusz Kacprzak

145

RADCA PRAWNY
Natalia Falkowska-Wierzeńska
01.12.2020

Sprawozdanie

z przebiegu i wyników konsultacji projektu uchwały w sprawie uchwalenia Programu współpracy Gminy Inowrocław z organizacjami pozarządowymi oraz podmiotami wymienionymi w art. 3 ust 3 ustawy z dnia 24 kwietnia 2003 r. o działalności pożytku publicznego i o wolontariacie na 2021 rok.

Konsultacje dotyczące projektu uchwały w sprawie uchwalenia Programu współpracy Gminy Inowrocław z organizacjami pozarządowymi oraz podmiotami wymienionymi w art. 3 ust 3 ustawy z dnia 24 kwietnia 2003 r. o działalności pożytku publicznego i o wolontariacie na 2021 rok zostały przeprowadzone zgodnie z uchwałą Nr XLVII/268/2010 Rady Gminy Inowrocław z dnia 16 sierpnia 2010 r. w sprawie określenia szczegółowego sposobu konsultowania z organizacjami pozarządowymi i innymi podmiotami lub gminną radą działalności pożytku publicznego projektów aktów prawa miejscowego w dziedzinach dotyczących działalności statutowej tych organizacji.

Konsultacje trwały od 16 września 2020 roku do 30 września 2020 roku.

Ogłoszenie konsultacji miało miejsce 7 września 2020 roku Zarządzeniem Nr 243/2020 Wójta Gminy Inowrocław w sprawie przeprowadzenia konsultacji społecznych dotyczących projektu uchwały w sprawie uchwalenia Programu współpracy Gminy Inowrocław z organizacjami pozarządowymi oraz podmiotami wymienionymi w art. 3 ust 3 ustawy z dnia 24 kwietnia 2003 r. o działalności pożytku publicznego i o wolontariacie na 2021 rok.

Zaproszenie do konsultacji wraz projektem uchwały zamieszczone zostało w Biuletynie Informacji Publicznej www.bip.gminainowroclaw.eu, na stronie internetowej Urzędu Gminy w Inowrocławiu www.gminainowroclaw.eu oraz wywieszone na tablicy ogłoszeń w siedzibie Urzędu Gminy w Inowrocławiu.

Konsultacje społeczne przeprowadzono w formie:

- 1) przyjmowania pisemnych propozycji, uwag, opinii i wniosków organizacji pozarządowych i innych podmiotów wymienionych w art. 3 ust 3 ustawy z dnia 24 kwietnia 2003 r. o działalności pożytku publicznego i o wolontariacie,
- 2) spotkania kierownika Referatu Spraw Społecznych z organizacjami pozarządowymi oraz z innymi podmiotami wymienionymi w art. 3 ust 3 ustawy z dnia 24 kwietnia 2003 r. o działalności pożytku publicznego i o wolontariacie, zorganizowanego w Urzędzie Gminy w Inowrocławiu 28 września 2020 r. o godz. 16.00

W wyniku konsultacji w wyznaczonym terminie wpłynęła 1 propozycja.

Wójt Gminy Inowrocław informuje, iż zgodnie z § 11 uchwały Nr XLVII/268/2010 Rady Gminy Inowrocław z 16 sierpnia 2010 r. w sprawie określenia szczegółowego sposobu konsultowania z organizacjami pozarządowymi i innymi podmiotami lub gminną radą działalności pożytku publicznego projektów aktów prawa miejscowego w dziedzinach dotyczących działalności statutowej tych organizacji wyniki konsultacji nie są wiążące dla organów Gminy Inowrocław.

WÓJT

mgr inż. Tadeusz Kacprzak

Inowrocław, 12 października 2020 r.