

UCHWAŁA NR XXV/240/2020 RADY GMINY INOWROCŁAW

z dnia 16 grudnia 2020 r.

w sprawie miejscowego planu zagospodarowania przestrzennego Gminy Inowrocław w części miejscowości Sławęcinek

Na podstawie art. 18 ust. 2 pkt 5 ustawy z dnia 8 marca 1990 r. o samorządzie gminnym (Dz. U. z 2020 r. poz. 713 z późn. zm.¹⁾) oraz art. 20 ust. 1 i art. 34 ustawy z dnia 27 marca 2003 r. o planowaniu i zagospodarowaniu przestrzennym (Dz. U. z 2020 r. poz. 293 z późn. zm.²⁾) uchwala się, co następuje:

Rozdział 1. Przepisy ogólne

§ 1. 1. Po stwierdzeniu, że plan miejscowy nie narusza ustaleń studium uwarunkowań i kierunków zagospodarowania przestrzennego gminy Inowrocław przyjętego w formie ujednocionej uchwałą nr XVI/143/2016 Rady Gminy Inowrocław z dnia 6 maja 2016 r. uchwala się miejscowy plan zagospodarowania przestrzennego Gminy Inowrocław w części miejscowości Sławęcinek, zwany dalej planem.

2. Integralną część uchwały stanowi:

- 1) rysunek planu w skali 1:1000, jako załącznik nr 1 do uchwały;
- 2) rozstrzygnięcie o sposobie rozpatrzenia uwag do projektu planu, jako załącznik nr 2 do uchwały;
- 3) rozstrzygnięcie o sposobie realizacji zapisanych w planie inwestycji z zakresu infrastruktury technicznej, które należą do zadań własnych gminy oraz zasadach ich finansowania, jako załącznik nr 3 do uchwały.

§ 2. 1. Uchwała ustanawia obowiązujące na terenach objętych planem przepisy prawa miejscowego dotyczące przeznaczenia i sposobu zagospodarowania poszczególnych terenów oraz określa konieczne dla osiągnięcia zamierzonych celów – nakazy i zakazy.

2. Przepisy prawne niniejszej uchwały nie mogą być stosowane wybiórczo oraz w oderwaniu od ustaleń rysunku stanowiącego załącznik do uchwały.

§ 3. W realizacji miejscowego planu, oprócz ustaleń zawartych w niniejszej uchwale, mają zastosowanie przepisy szczególne wraz z aktami wykonawczymi i odrębnymi.

§ 4. Każdy teren wydzielony liniami rozgraniczającymi tereny o różnym przeznaczeniu lub różnych zasadach zagospodarowania określony jest symbolem, w którym litery oznaczają przeznaczenie poszczególnych terenów według oznaczeń legendy rysunku planu.

§ 5. Na rysunku planu obowiązują:

- 1) granica obszaru objętego planem;
- 2) linie rozgraniczające tereny o różnym przeznaczeniu lub różnych zasadach zagospodarowania;
- 3) nieprzekraczalne linie zabudowy;
- 4) nieprzekraczalne linie zabudowy od istniejących linii elektroenergetycznych 15kV;
- 5) oznaczenie obiektu ujętego w ewidencji zabytków;
- 6) symbole identyfikujące tereny o różnym przeznaczeniu lub różnych zasadach zagospodarowania.

Rozdział 2. Ogólne ustalenia planu

§ 6. 1. Ustalenia ogólne obowiązują dla wszystkich terenów w granicach obszaru objętego planem, o ile ustalenia szczegółowe nie stanowią inaczej.

¹⁾ Zmiany tekstu jednolitego wyżej wymienionej ustawy zostały ogłoszone w Dz. U. z 2020 r. poz. 1378.

²⁾ Zmiany tekstu jednolitego wyżej wymienionej ustawy zostały ogłoszone w Dz. U. z 2020 r. poz. 471, poz. 782, poz. 1086 i poz. 1378.

2. Przeznaczenie terenów:

1) w granicach planu wyznacza się tereny:

- a) zabudowy mieszkaniowej jednorodzinnej, o symbolu – **MN**,
- b) zabudowy mieszkaniowej jednorodzinnej z dopuszczeniem zabudowy usługowej, o symbolu – **MN/U**,
- c) zabudowy mieszkaniowej wielorodzinnej z dopuszczeniem zabudowy usługowej, o symbolu – **MW/U**,
- d) infrastruktury technicznej – kanalizacja, o symbolu – **K**,
- e) zabudowy usług oświaty z terenem sportu i rekreacji, o symbolu – **UO/US**,
- f) dróg publicznych lokalnych, o symbolu – **KD-L**,
- g) dróg publicznych dojazdowych, o symbolu – **KD-D**,
- h) dróg wewnętrznych, o symbolu – **KDW**,
- i) ciągu pieszojezdnego, o symbolu – **KX**;

2) obowiązuje zakaz lokalizacji funkcji i obiektów niezwiązanych z podstawowym przeznaczeniem terenu i jego obsługą z wyłączeniem inwestycji celu publicznego z zakresu łączności publicznej, zgodnych z przepisami odrębnymi.

3. Zasady ochrony i kształtowania ładu przestrzennego: wymagane sytuowanie nowych budynków zgodnie z nieprzekraczalnymi liniami zabudowy określonymi na rysunku planu.

4. Zasady ochrony środowiska, przyrody i krajobrazu: obowiązuje zagospodarowanie terenu prowadzące do utrzymania i ochrony wartości przyrodniczych i różnorodności form krajobrazowych, w tym: zachowanie istniejących form ukształtowania terenu, z wyłączeniem realizacji obiektów budowlanych.

5. Zasady kształtowania krajobrazu: zgodnie z ustaleniami szczegółowymi.

6. Zasady ochrony dziedzictwa kulturowego i zabytków, w tym krajobrazów kulturowych, oraz dóbr kultury współczesnej:

- 1) cały obszar objęty planem znajduje się w strefie „W” ochrony archeologicznej; wszelką działalność inwestycyjną na obszarze strefy należy prowadzić zgodnie z przepisami o ochronie zabytków i opiece nad zabytkami;
- 2) na obszarze objętym planem, zgodnie z rysunkiem planu, znajduje się obiekt wpisany do ewidencji zabytków; obowiązują następujące ustalenia:
 - a) obowiązek renowacji zniszczonych fragmentów budynku w formie uzupełnień brakujących detali architektonicznych mających na celu przywrócenie budynku do stanu pierwotnego,
 - b) zakaz tynkowania, malowania i ocieplania z zewnątrz budynku o okładzinach ceglanych,
 - c) zakaz zamiany podziałów i wielkości otworów okiennych i drzwiowych za wyjątkiem usługowych kondygnacji parteru, gdzie dopuszcza się zmianę wielkości istniejących otworów w celu ich powiększenia i wypełniania szkłem, z zachowaniem zasady kompozycji i osi symetrii otworów okiennych w elewacji na wyższych kondygnacjach,
 - d) w przypadku wymiany stolarki okiennej i drzwiowej obowiązek zachowania historycznych podziałów, a dla otworów okiennych zakończonych łukiem zakaz stosowania uproszczeń w postaci prostego zakończenia stolarki,
 - e) zakaz upraszczania historycznych podziałów i eliminacji detalu stolarki okiennej,
 - f) obowiązek stosowania materiału historycznego stolarki oraz jednakowego koloru w ramach jednego budynku,
 - g) dopuszcza się stosowanie współczesnej stolarki otworowej z obowiązkiem odtworzenia historycznego detalu istniejącej stolarki okiennej, ze szczególnym uwzględnieniem szerokości ram, słupków i pozostałych elementów odtwarzanego okna,
 - h) obowiązek usunięcia z elewacji frontowej elementów szpecących tj. okablowania, anten satelitarnych, kominów stalowych, skrzynek elektrycznych, telekomunikacyjnych i gazowych ze wskazaniem do umieszczenia wymienionych elementów w specjalnie przygotowanych wnękach lub niszach budynku,

i) zakaz ocieplania zewnętrznego niszczącego historyczną elewację;

3) w przypadku natrafienia podczas robót ziemnych lub budowlanych na przedmiot, co do którego istnieje przypuszczenie, iż jest on zabytkiem należy zastosować się do przepisów o ochronie zabytków i opiece nad zabytkami.

7. Wymagania wynikające z potrzeb kształtowania przestrzeni publicznych: zgodnie z ustaleniami szczegółowymi.

8. Zasady kształtowania zabudowy oraz wskaźniki zagospodarowania terenów:

1) obowiązuje lokalizacja zabudowy zgodnie z zasadami określonymi w ustaleniach szczegółowych;

2) w przypadku przekroczenia przez istniejące budynki parametrów zawartych w ustaleniach szczegółowych dopuszcza się:

a) przebudowę, rozbudowę, nadbudowę i remonty istniejących budynków z zachowaniem kontynuacji dotychczasowej wysokości budynków z tolerancją wysokości do $\pm 15\%$,

b) przebudowę, rozbudowę, nadbudowę i remonty istniejących budynków z zachowaniem kontynuacji dotychczasowych linii zabudowy,

c) dla przebudowy, rozbudowy, nadbudowy i remontów istniejących budynków dopuszcza się realizację połączeń dachowych z uwzględnieniem dotychczasowej kolorystyki, pokrycia dachu oraz kąta nachylenia połączeń dachowych z tolerancją do $\pm 10^\circ$,

d) dla przebudowy, rozbudowy, nadbudowy i remontów istniejących budynków dopuszcza się realizację inwestycji z uwzględnieniem dotychczasowych funkcji;

3) obowiązuje wydzielenie minimum 1 miejsca parkingowego na mieszkanie oraz minimum 1 miejsca parkingowego na 100 m² powierzchni usługowej;

4) w ramach projektowanych miejsc parkingowych obowiązuje zapewnienie miejsc parkingowych przeznaczonych na parkowanie pojazdów zaopatrzonych w kartę parkingową zgodnie z przepisami odrębnymi;

5) wskaźniki zagospodarowania terenów – określone w ustaleniach szczegółowych.

9. Granice i sposoby zagospodarowania terenów lub obiektów podlegających ochronie, ustalonych na podstawie odrębnych przepisów, terenów górniczych, a także obszarów szczególnego zagrożenia powodzią, obszarów osuwania się mas ziemnych, krajobrazów priorytetowych określonych w audycie krajobrazowym oraz w planach zagospodarowania przestrzennego województwa: na obszarze objętym planem nie występują tereny podlegające ochronie.

10. Szczegółowe zasady i warunki scalania i podziału nieruchomości: nie ustala się.

11. Szczegółne warunki zagospodarowania terenów oraz ograniczenia w ich użytkowaniu, w tym zakaz zabudowy: odległość posadowienia obiektów budowlanych od istniejącej infrastruktury technicznej zgodnie z przepisami odrębnymi.

12. Zasady modernizacji, rozbudowy i budowy systemów komunikacji i infrastruktury technicznej:

1) obsługa komunikacyjna z istniejących i projektowanych dróg;

2) tereny w liniach rozgraniczających dróg przeznaczone są do ruchu i postoju pojazdów, ruchu pieszych, lokalizacji ścieżek rowerowych i urządzeń infrastruktury technicznej;

3) obowiązuje zakaz lokalizacji zabudowy niezwiązanej z utrzymaniem i obsługą komunikacji;

4) szczegółowe rozwiązania geometrii ulic i skrzyżowań (jezdnie, chodniki, ścieżki rowerowe, pasy postojowe) należy opracować w projektach budowlanych inwestycji;

5) dopuszcza się budowę i przebudowę istniejącej sieci infrastruktury technicznej, zgodnie z przepisami odrębnymi;

6) zasady obsługi w zakresie zaopatrzenia w wodę: zaopatrzenie w wodę z gminnej sieci wodociągowej, zgodnie z przepisami odrębnymi;

7) zasady obsługi w zakresie kanalizacji sanitarnej;

- a) odprowadzanie ścieków sanitarnych do zbiorczej sieci kanalizacji sanitarnej, zgodnie z przepisami odrębnymi,
 - b) do czasu realizacji zbiorczej sieci kanalizacji sanitarnej dopuszcza się odprowadzanie ścieków do szczelnych zbiorników okresowo opróżnianych;
- 8) odprowadzanie wód opadowych:
- a) z terenów komunikacji odprowadzanie wód opadowych do kanalizacji deszczowej,
 - b) do czasu zrealizowania kanalizacji deszczowej dopuszcza się odprowadzanie wód opadowych z terenów komunikacji na grunt, zgodnie z przepisami odrębnymi,
 - c) z pozostałych terenów odprowadzanie wód opadowych na grunt;
- 9) zasady obsługi w zakresie zaopatrzenia w gaz: zgodnie z przepisami odrębnymi;
- 10) zasady obsługi w zakresie zaopatrzenia w energię ciepłą: należy zachować normatywne wartości emisji zanieczyszczeń do powietrza określone w przepisach odrębnych;
- 11) zasady obsługi w zakresie zaopatrzenia w energię elektryczną: zgodnie z przepisami odrębnymi; w przypadku likwidacji linii elektroenergetycznej nieprzekraczalnie linie zabudowy przestają obowiązywać;
- 12) zasady obsługi w zakresie telekomunikacji: zgodnie z przepisami odrębnymi;
- 13) zasady obsługi w zakresie odpadów komunalnych: gromadzenie odpadów komunalnych w zamykanych, przenośnych pojemnikach - wywóz odpadów z pojemników w sposób zorganizowany zgodnie z przepisami odrębnymi.

13. Sposób i termin tymczasowego zagospodarowania, urządzania i użytkowania terenów: do czasu realizacji ustaleń planu dopuszcza się użytkowanie terenów na dotychczas obowiązujących zasadach.

14. Wysokości stawek procentowych służących naliczeniu opłaty z tytułu wzrostu wartości nieruchomości:

- 1) na terenach przeznaczonych do realizacji celów publicznych – 0 %;
- 2) na terenach przeznaczonych do realizacji celów niepublicznych – 30 %.

Rozdział 3.

Ustalenia szczegółowe - zasady zagospodarowania obowiązujące na poszczególnych terenach objętych planem

§ 7. Tereny oznaczone symbolami **1MN/U**, **6MN/U**, **7MN/U**, **11MN/U**, **12MN/U** i **15MN/U** przeznaczone na cel zabudowy mieszkaniowej jednorodzinnej z dopuszczeniem zabudowy usługowej; obowiązują następujące ustalenia:

- 1) wysokość zabudowy mieszkaniowej jednorodzinnej do dwóch kondygnacji nadziemnych oraz maksymalnie 10,0 m;
- 2) dachy budynków mieszkalnych jednorodzinnych o nachyleniu od 1,5° do 50°;
- 3) dopuszcza się realizację zabudowy usługowej;
- 4) wysokość zabudowy usługowej do dwóch kondygnacji nadziemnych oraz maksymalnie 8,0 m;
- 5) dachy budynków usługowych o nachyleniu od 1,5° do 45°;
- 6) dopuszcza się budowę wolnostojących garaży, budynków gospodarczych lub garażowo-gospodarczych o wysokości maksymalnie 5,0 m;
- 7) kąt nachylenia dachów budynków garażowych, gospodarczych, garażowo-gospodarczych od 1,5° do 45°;
- 8) dopuszcza się podpiwniczenie budynków z uwzględnieniem okresowego wysokiego poziomu wód gruntowych;
- 9) dopuszcza się wydzielenie funkcji usługowej w budynkach mieszkalnych tak by strefa uciążliwości usług nie wpływała na funkcję mieszkaniową z wyłączeniem inwestycji celu publicznego z zakresu łączności publicznej, zgodnych z przepisami odrębnymi;
- 10) powierzchnia funkcji usługowej w projektowanym budynku mieszkalnym nie może przekraczać 40% powierzchni całkowitej;

- 11) uciążliwość prowadzonej działalności nie może wykraczać poza granice działki i nie może negatywnie wpływać na środowisko, w tym na grunt, wody podziemne i powierzchniowe z wyłączeniem inwestycji celu publicznego z zakresu łączności publicznej, zgodnych z przepisami odrębnymi;
- 12) dopuszcza się realizację infrastruktury technicznej związanej z podstawową funkcją terenu;
- 13) minimalny udział procentowy powierzchni biologicznie czynnej w odniesieniu do powierzchni działki budowlanej – 40%;
- 14) powierzchnia zabudowy do 60% powierzchni działki lub terenu;
- 15) wskaźnik intensywności zabudowy od 0,1 do 1,2;
- 16) obowiązuje zakaz realizacji inwestycji mogących zawsze znacząco i mogących potencjalnie znacząco oddziaływać na środowisko, z wyłączeniem inwestycji celu publicznego z zakresu łączności publicznej, zgodnych z przepisami odrębnymi.

§ 8. Tereny oznaczone symbolami **2MN, 4MN, 5MN, 8MN, 9MN, 10MN i 16MN** przeznacza się na cel zabudowy mieszkaniowej jednorodzinnej; obowiązują następujące ustalenia:

- 1) wysokość zabudowy mieszkaniowej jednorodzinnej do dwóch kondygnacji nadziemnych oraz maksymalnie 10,0 m;
- 2) dachy budynków mieszkalnych jednorodzinnych o nachyleniu od 1,5° do 50°;
- 3) dopuszcza się budowę wolnostojących garaży, budynków gospodarczych lub garażowo-gospodarczych o wysokości maksymalnie 5,0 m;
- 4) kąt nachylenia dachów budynków garażowych, gospodarczych, garażowo-gospodarczych od 1,5° do 45°;
- 5) dopuszcza się podpiwniczenie budynków z uwzględnieniem okresowego wysokiego poziomu wód gruntowych;
- 6) dopuszcza się realizację infrastruktury technicznej związanej z podstawową funkcją terenu;
- 7) minimalny udział procentowy powierzchni biologicznie czynnej w odniesieniu do powierzchni działki budowlanej – 40%;
- 8) powierzchnia zabudowy do 60% powierzchni działki lub terenu;
- 9) wskaźnik intensywności zabudowy od 0,1 do 1,2.

§ 9. Teren oznaczony symbolem **3MW/U** przeznacza się na cel zabudowy mieszkaniowej wielorodzinnej z dopuszczeniem zabudowy usługowej; obowiązują następujące ustalenia:

- 1) wysokość zabudowy mieszkaniowej wielorodzinnej do czterech kondygnacji nadziemnych oraz maksymalnie 16,0 m;
- 2) dachy budynków mieszkalnych wielorodzinnych o nachyleniu od 1,5° do 50°;
- 3) dopuszcza się realizację zabudowy usługowej;
- 4) wysokość zabudowy usługowej do dwóch kondygnacji nadziemnych oraz maksymalnie 8,0 m;
- 5) dachy budynków usługowych o nachyleniu od 1,5° do 45°;
- 6) dopuszcza się budowę wolnostojących garaży, budynków gospodarczych lub garażowo-gospodarczych o wysokości maksymalnie 5,0 m;
- 7) kąt nachylenia dachów budynków garażowych, gospodarczych, garażowo-gospodarczych od 1,5° do 45°;
- 8) dopuszcza się realizację miejsc parkingowych w kondygnacji podziemnej budynków;
- 9) dopuszcza się podpiwniczenie budynków z uwzględnieniem okresowego wysokiego poziomu wód gruntowych;
- 10) dopuszcza się wydzielenie funkcji usługowej w budynkach mieszkalnych tak by strefa uciążliwości usług nie wpływała na funkcję mieszkaniową z wyłączeniem inwestycji celu publicznego z zakresu łączności publicznej, zgodnych z przepisami odrębnymi;
- 11) powierzchnia funkcji usługowej w projektowanym budynku mieszkalnym nie może przekraczać 40% powierzchni całkowitej;

- 12) uciążliwość prowadzonej działalności nie może wykraczać poza granice działki i nie może negatywnie wpływać na środowisko, w tym na grunt, wody podziemne i powierzchniowe z wyłączeniem inwestycji celu publicznego z zakresu łączności publicznej, zgodnych z przepisami odrębnymi;
- 13) dopuszcza się realizację infrastruktury technicznej związanej z podstawową funkcją terenu;
- 14) minimalny udział procentowy powierzchni biologicznie czynnej w odniesieniu do powierzchni działki budowlanej – 30%;
- 15) powierzchnia zabudowy do 70% powierzchni działki lub terenu;
- 16) wskaźnik intensywności zabudowy od 0,1 do 1,4;
- 17) obowiązuje zakaz realizacji inwestycji mogących zawsze znacząco i mogących potencjalnie znacząco oddziaływać na środowisko, z wyłączeniem inwestycji celu publicznego z zakresu łączności publicznej, zgodnych z przepisami odrębnymi.

§ 10. Teren oznaczony symbolem **13K** przeznacza się na cel infrastruktury technicznej – kanalizacja.

§ 11. Teren oznaczony symbolem **14UO/US** przeznacza się na cel zabudowy usług oświaty z terenem sportu i rekreacji; obowiązują następujące ustalenia:

- 1) wysokość zabudowy usługowej do dwóch kondygnacji nadziemnych oraz maksymalnie 8,0 m;
- 2) dachy budynków usługowych o nachyleniu od 1,5° do 45°;
- 3) dopuszcza się podpiwniczenie budynków z uwzględnieniem okresowego wysokiego poziomu wód gruntowych;
- 4) uciążliwość prowadzonej działalności nie może wykraczać poza granice działki i nie może negatywnie wpływać na środowisko, w tym na grunt, wody podziemne i powierzchniowe z wyłączeniem inwestycji celu publicznego z zakresu łączności publicznej, zgodnych z przepisami odrębnymi;
- 5) dopuszcza się realizację infrastruktury technicznej związanej z podstawową funkcją terenu;
- 6) minimalny udział procentowy powierzchni biologicznie czynnej w odniesieniu do powierzchni działki budowlanej – 30%;
- 7) powierzchnia zabudowy do 70% powierzchni działki lub terenu;
- 8) wskaźnik intensywności zabudowy od 0,1 do 1,4;
- 9) obowiązuje zakaz realizacji inwestycji mogących zawsze znacząco i mogących potencjalnie znacząco oddziaływać na środowisko, z wyłączeniem inwestycji celu publicznego z zakresu łączności publicznej, zgodnych z przepisami odrębnymi.

§ 12. Tereny oznaczone symbolami **KD-L1** i **KD-L2** przeznacza się na cel drogi publicznej lokalnej; obowiązują następujące ustalenia:

- 1) dopuszcza się lokalizację obiektów budowlanych i urządzeń technicznych związanych z prowadzeniem, zabezpieczeniem i obsługą ruchu, a także urządzeń związanych z potrzebami zarządzania ruchem;
- 2) dopuszcza się lokalizację urządzeń infrastruktury technicznej niezwiązanych z podstawową funkcją drogi;
- 3) parametry i wskaźniki kształtowania zagospodarowania terenu: szerokość w liniach rozgraniczających – jak na rysunku planu.

§ 13. Tereny oznaczone symbolami **KD-D1**, **KD-D2**, **KD-D3** i **KD-D4** przeznacza się na cel drogi publicznej dojazdowej; obowiązują następujące ustalenia:

- 1) dopuszcza się lokalizację obiektów budowlanych i urządzeń technicznych związanych z prowadzeniem, zabezpieczeniem i obsługą ruchu, a także urządzeń związanych z potrzebami zarządzania ruchem;
- 2) dopuszcza się lokalizację urządzeń infrastruktury technicznej niezwiązanych z podstawową funkcją drogi;
- 3) parametry i wskaźniki kształtowania zagospodarowania terenu: szerokość w liniach rozgraniczających – jak na rysunku planu.

§ 14. Tereny oznaczone symbolami **KDW1**, **KDW2**, **KDW3**, **KDW4**, **KDW5** i **KDW6** przeznacza się na cel drogi publicznej dojazdowej; obowiązują następujące ustalenia:

- 1) dopuszcza się lokalizację obiektów budowlanych i urządzeń technicznych związanych z prowadzeniem, zabezpieczeniem i obsługą ruchu, a także urządzeń związanych z potrzebami zarządzania ruchem;
- 2) dopuszcza się lokalizację urządzeń infrastruktury technicznej niezwiązanych z podstawową funkcją drogi;
- 3) parametry i wskaźniki kształtowania zagospodarowania terenu: szerokość w liniach rozgraniczających – jak na rysunku planu.

§ 15. Tereny oznaczone symbolami **KX1** i **KX2** przeznacza się na cel ciągu pieszojezdnego; obowiązują następujące ustalenia:

- 1) dopuszcza się lokalizację urządzeń infrastruktury technicznej niezwiązanych z podstawową funkcją terenu;
- 2) parametry i wskaźniki kształtowania zagospodarowania terenu: szerokość w liniach rozgraniczających – jak na rysunku planu.

Rozdział 4. Przepisy końcowe

§ 16. Wykonanie uchwały powierza się Wójtowi Gminy Inowrocław.

§ 17. Uchwała podlega publikacji na stronie internetowej gminy oraz w Dzienniku Urzędowym Województwa Kujawsko – Pomorskiego.

§ 18. W granicach objętych niniejszą uchwałą tracą moc uchwały: nr XXXII/221/98 Rady Gminy w Inowrocławiu z dnia 30 marca 1998 r., X/111/99 Rady Gminy w Inowrocławiu z dnia 25 października 1999 r., XXX/355/2001 Rady Gminy w Inowrocławiu z dnia 17 grudnia 2001 r., X/66/2003 Rady Gminy w Inowrocławiu z dnia 29 maja 2003 r.

§ 19. Uchwała wchodzi w życie po upływie 14 dni od daty jej ogłoszenia w Dzienniku Urzędowym Województwa Kujawsko – Pomorskiego.

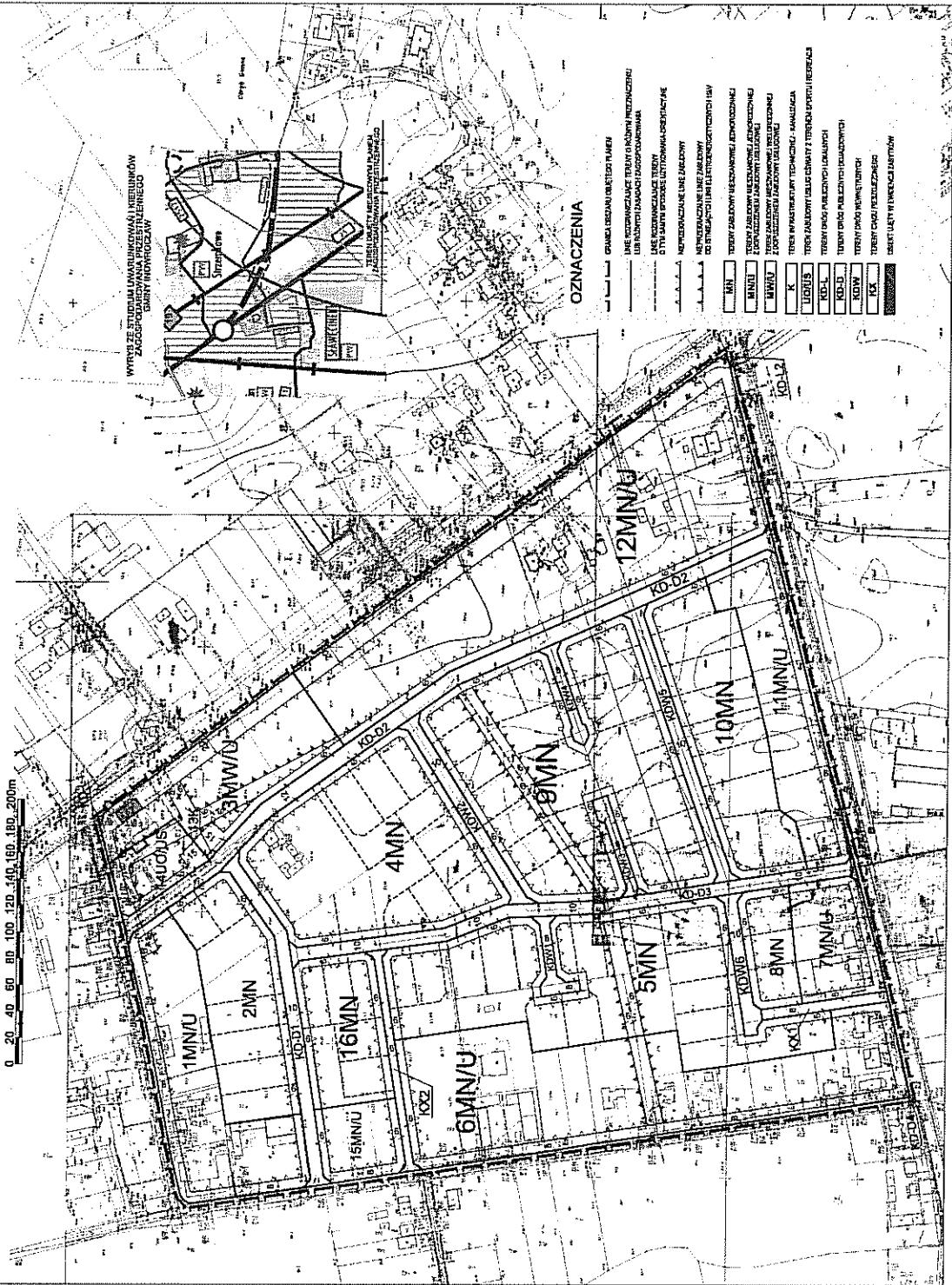
Przewodniczący Rady Gminy
Inowrocław


Krzysztof Koltuński

**MIEJSCOWY PLAN ZAGOSPODAROWANIA PRZESTRZENNEGO
GMINY INOWROCŁAW W CZĘŚCI MIEJSCOWOŚCI SŁAWCINIĘK**

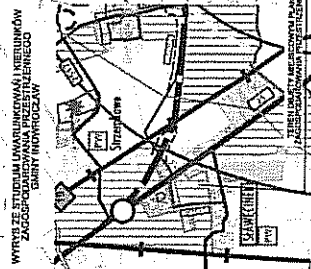
SKALA 1 : 1 000

0 20 40 60 80 100 120 140 160 180 200m



OZNACZENIA

- GRENZA OBSZARU OGRANICZONYCH PŁANEM
- LINE OGRANICZAJĄCE TERENY INDEKSU PRZECIENICZEJ
- LINE OGRANICZAJĄCE TERENY INDEKSU ZAGOSPODAROWANIA
- LINE OGRANICZAJĄCE TERENY
- STYŁY ŁĄCZNIK PRZEKŁADNIKI WYKONCJONOWANEJ
- WYKONCJONOWANA LINE ŁĄCZNIKI
- WYKONCJONOWANA LINE ZAKŁADOWY
- WYKONCJONOWANA LINE ELEKTROENERGETYCZNYCH 10KV
- MN
- MN/U
- MN/U/1
- MN/U/2
- MN/U/3
- MN/U/4
- MN/U/5
- MN/U/6
- MN/U/7
- MN/U/8
- MN/U/9
- MN/U/10
- MN/U/11
- MN/U/12
- MN/U/13
- MN/U/14
- MN/U/15
- MN/U/16
- MN/U/17
- MN/U/18
- MN/U/19
- MN/U/20
- MN/U/21
- MN/U/22
- MN/U/23
- MN/U/24
- MN/U/25
- MN/U/26
- MN/U/27
- MN/U/28
- MN/U/29
- MN/U/30
- MN/U/31
- MN/U/32
- MN/U/33
- MN/U/34
- MN/U/35
- MN/U/36
- MN/U/37
- MN/U/38
- MN/U/39
- MN/U/40
- MN/U/41
- MN/U/42
- MN/U/43
- MN/U/44
- MN/U/45
- MN/U/46
- MN/U/47
- MN/U/48
- MN/U/49
- MN/U/50
- MN/U/51
- MN/U/52
- MN/U/53
- MN/U/54
- MN/U/55
- MN/U/56
- MN/U/57
- MN/U/58
- MN/U/59
- MN/U/60
- MN/U/61
- MN/U/62
- MN/U/63
- MN/U/64
- MN/U/65
- MN/U/66
- MN/U/67
- MN/U/68
- MN/U/69
- MN/U/70
- MN/U/71
- MN/U/72
- MN/U/73
- MN/U/74
- MN/U/75
- MN/U/76
- MN/U/77
- MN/U/78
- MN/U/79
- MN/U/80
- MN/U/81
- MN/U/82
- MN/U/83
- MN/U/84
- MN/U/85
- MN/U/86
- MN/U/87
- MN/U/88
- MN/U/89
- MN/U/90
- MN/U/91
- MN/U/92
- MN/U/93
- MN/U/94
- MN/U/95
- MN/U/96
- MN/U/97
- MN/U/98
- MN/U/99
- MN/U/100



WYKONCJONOWANA LINE ZAKŁADOWY
WYKONCJONOWANA LINE ELEKTROENERGETYCZNYCH 10KV

WYKONCJONOWANA LINE ZAKŁADOWY
WYKONCJONOWANA LINE ELEKTROENERGETYCZNYCH 10KV

Załącznik Nr 2 do uchwały Nr XXV/240/2020

Rady Gminy Inowrocław

z dnia 16 grudnia 2020 r.

**ROZSTRZYGNIĘCIE O SPOSOBIE ROZPATRZENIA UWAG DO PROJEKTU MIEJSCOWEGO
PLANU ZAGOSPODAROWANIA PRZESTRZENNEGO GMINY INOWROCŁAW W CZĘŚCI
MIEJSCOWOŚCI SŁAWĘCINEK**

Na podstawie art. 17 pkt 14 oraz z art. 20 ust. 1 ustawy z dnia 27 marca 2003 r. o planowaniu i zagospodarowaniu przestrzennym (Dz. U. z 2020 r. poz. 293 z późn. zm.) przedkłada się Radzie Gminy Inowrocław listę nieuwzględnionych uwag umieszczonych w poniższym wykazie.

Lp.	Treść uwag	Ustalenia projektu planu dla nieruchomości, której dotyczy uwaga	Uzasadnienie nieuwzględnienia uwagi	Zgłaszający uwagę z datą wpływu uwagi
Brak nieuwzględnionych uwag do projektu przedmiotowego planu				

**ROZSTRZYGNIECIE O SPOSOBIE REALIZACJI ZAPISANYCH W PLANIE INWESTYCJI
Z ZAKRESU INFRASTRUKTURY TECHNICZNEJ, KTÓRE NALEŻĄ DO ZADAŃ WŁASNYCH
GMINY ORAZ ZASADACH ICH FINANSOWANIA**

**DOTYCZY PROJEKTU MIEJSCOWEGO PLANU ZAGOSPODAROWANIA
PRZESTRZENNEGO GMINY INOWROCŁAW W CZĘŚCI MIEJSCOWOŚCI SŁAWĘCINEK**

Na podstawie art. 20 ust. 1 ustawy z dnia 27 marca 2003 r. o planowaniu i zagospodarowaniu przestrzennym (Dz. U. z 2020 r. poz. 293 z późn. zm.) Rada Gminy Inowrocław określa następujący sposób realizacji i zasady finansowania inwestycji z zakresu infrastruktury technicznej, które zgodnie z ustawą z dnia 8 marca 1990 r. o samorządzie gminnym (Dz. U. z 2020 r. poz. 713 z późn. zm.) należą do zadań własnych gminy i służą zaspokajaniu zbiorowych potrzeb mieszkańców.

1. Inwestycje z zakresu infrastruktury technicznej przewidziane do realizacji na podstawie planu stanowią:

- a) **drogi publiczne wraz z uzbrojeniem podziemnym, urządzeniami infrastruktury technicznej, oświetleniem, ścieżkami rowerowymi, zielenią towarzyszącą i odpowiednim zabezpieczeniem technicznym zmniejszającym uciążliwość komunikacyjną w stosunku do innych funkcji w rozumieniu przepisów ochrony środowiska; modernizacja istniejącego zjazdu na drogę publiczną, modernizacja istniejących dróg publicznych, perspektywiczna budowa oświetleń drogowych i realizacja nowych dróg gminnych,**
- b) **urządzenia elektroenergetyczne; budowa linii kablowych nn dla obsługi projektowanych inwestycji, modernizacja oraz budowa stacji transformatorowych,**
- c) **sieci i urządzenia wodno – kanalizacyjne; utrzymanie istniejących i projektowanych sieci wodno – kanalizacyjnych oraz gazowych wraz z budową infrastruktury technicznej niezbędnej do wykonania projektowanych przyłączy w przypadku realizacji projektowanych inwestycji budowlanych,**
- d) **sieci i urządzenia gazowe; perspektywiczne podłączenie projektowanej zabudowy do sieci gazowej po zrealizowaniu infrastruktury technicznej z zakresu sieci gazowych niskiego i średniego ciśnienia oraz stacji redukcyjno – pomiarowych,**
- e) **sieć telekomunikacyjna; podłączenie projektowanych obiektów budowlanych do istniejącej linii telekomunikacyjnej.**

2. Sposób realizacji inwestycji:

- a) realizacja inwestycji z zakresu infrastruktury technicznej, które należą do zadań własnych gminy, zapisanych w miejscowym planie zagospodarowania przestrzennego Gminy Inowrocław w części miejscowości Sławęcinek odbywać się będzie zgodnie z założeniami określonymi w studium uwarunkowań i kierunków zagospodarowania przestrzennego gminy Inowrocław,
- b) realizacja inwestycji z zakresu infrastruktury technicznej przebiegać będzie zgodnie z obowiązującymi przepisami i normami, w tym zakresie, m. in. z ustawą z dnia 29 stycznia 2004 r. Prawo zamówień publicznych (Dz. U. z 2019 r. poz. 1843 z późn. zm.), ustawą z dnia 7 lipca 1994 r. Prawo budowlane (Dz. U. z 2020 r. poz. 1333 z późn. zm.), ustawą z dnia 21 marca 1985 r. o drogach publicznych (Dz. U. z 2020 r. poz. 470 z późn. zm.), ustawą z dnia 27 kwietnia 2001 r. Prawo ochrony środowiska (Dz. U. z 2020 r. poz. 1219 z późn. zm.). Inwestycje w zakresie przesyłania i dystrybucji paliw i energii elektrycznej realizowane będą w sposób określony w art. 7 ustawy z dnia 10 kwietnia 1997 r. Prawo energetyczne (Dz. U. z 2020 r. poz. 833 z późn. zm.); sposób realizacji inwestycji wynikał będzie z wykorzystania możliwych do zastosowania rozwiązań techniczno – technologicznych gwarantujących wysoką jakość wykonania inwestycji, dopuszcza się etapową realizację inwestycji.

3. Zasady finansowania:

- a) realizacja inwestycji drogowych, parkingów oraz z zakresu zieleni urządzonej publicznej będzie finansowana przez budżet gminy z dopuszczeniem porozumień finansowych zawartych z innymi podmiotami zgodnie z obowiązującymi przepisami, m. in. Ustawą z dnia 27 sierpnia 2009 r. o finansach publicznych (Dz. U. z 2019 r. poz. 869 z późn. zm.) oraz z Ustawą z dnia 16 grudnia 2005 r. o finansowaniu infrastruktury transportu lądowego (Dz. U. z 2018 r. poz. 203 z późn. zm.);
- b) finansowanie inwestycji infrastrukturalnych związanych z zaopatrzeniem terenu objętego planem w energię elektryczną i gaz, będzie realizowane ze środków finansowych przedsiębiorstwa posiadającego wymaganą koncesję oraz na podstawie umów z zainteresowanymi odbiorcami na warunkach określonych przez gestorów sieci;
- c) inwestycje z zakresu sieci telekomunikacyjnej będą realizowane ze środków finansowych przedsiębiorstwa oraz na podstawie umów z zainteresowanymi odbiorcami na warunkach określonych przez gestorów sieci;
- d) inwestycje z zakresu budowy sieci wodociągowej i kanalizacji finansowane będą na podstawie art. 15 ust. 1 ustawy z dnia 7 czerwca 2001 r. o zbiorowym zaopatrzeniu w wodę i zbiorowym odprowadzaniu ścieków (Dz. U. z 2020 r. poz. 2028) ze środków budżetu gminy z dopuszczeniem porozumień finansowych zawartych z innymi podmiotami.

Uzasadnienie

Miejscowy plan zagospodarowania przestrzennego został opracowany na podstawie uchwały nr XXI/191/2016 Rady Gminy Inowrocław z dnia 25 listopada 2016 r. w sprawie przystąpienia do sporządzenia miejscowego planu zagospodarowania przestrzennego Gminy Inowrocław w części miejscowości Sławęcinek.

Wymieniona uchwała rozpoczęła tryb formalnoprawny sporządzenia planu miejscowego określony w ustawie z dnia 27 marca 2003 r. o planowaniu i zagospodarowaniu przestrzennym (Dz. U. z 2020 r. poz. 293 z późn. zm.)

1. Sposób realizacji wymogów wynikających z art. 1 ust. 2–4 ustawy z dnia 27 marca 2003 r. o planowaniu i zagospodarowaniu przestrzennym.

Przy opracowywaniu miejscowego planu zagospodarowania przestrzennego wzięto pod uwagę:

1) **wymagania ład przestrzennego, w tym urbanistyki i architektury:** w planie miejscowym w 6 ust. 3 zawarto ustalenia dotyczące zasad ochrony i kształtowania ład przestrzennego. Określono wymagania sytuowania nowych budynków oraz zasady kształtowania zabudowy i wskaźniki zagospodarowania terenów. Ustalenia te zapewniają uwzględnienie w planie miejscowym wymagań ład przestrzennego, w tym urbanistyki i architektury;

2) **walory architektoniczne i krajobrazowe:** w planie miejscowym obowiązuje zagospodarowanie terenu prowadzące do utrzymania i ochrony wartości przyrodniczych i różnorodności form krajobrazowych. Ponadto przyjęte ustalenia planistyczne są kontynuacją istniejących procesów inwestycyjnych, które zachowują walory architektoniczne i krajobrazowe terenów sąsiednich;

3) **wymagania ochrony środowiska, w tym gospodarowania wodami i ochrony gruntów rolnych i leśnych:** plan miejscowy w 6 ust. 4 zawiera ustalenia dotyczące zasad ochrony środowiska, przyrody i krajobrazu. Obszar objęty planem położony jest poza granicami obszarów chronionych w myśl ustawy z dnia 16 kwietnia 2004 r. o ochronie przyrody. Na obszarze objętym planem miejscowym znajdują się grunty rolne objęte ochroną, w związku z czym wystąpiła konieczność uzyskania zgody, o której mowa w art. 7 ustawy z dnia 3 lutego 1995 r. o ochronie gruntów rolnych i leśnych, na zmianę przeznaczenia gruntów rolnych na cele nierolnicze. Właściwą zgodę otrzymano decyzją Ministra Rolnictwa i Rozwoju Wsi znak GZ.tr.602.204.2019 z dnia 24 kwietnia 2020 r.;

4) **wymagania ochrony dziedzictwa kulturowego i zabytków oraz dóbr kultury współczesnej:** plan miejscowy w § 6 ust. 6 zawiera ustalenia dotyczące zasad ochrony dziedzictwa kulturowego i zabytków, w tym krajobrazów kulturowych, oraz dóbr kultury współczesnej. Cały obszar objęty planem znajduje się w strefie „W” ochrony archeologicznej; wszelką działalność inwestycyjną na obszarze strefy należy prowadzić zgodnie z przepisami o ochronie zabytków i opiece nad zabytkami. Na obszarze objętym planem, zgodnie z rysunkiem planu, znajduje się obiekt wpisany do ewidencji zabytków. Projekt planu miejscowego otrzymał pozytywne uzgodnienie Kujawsko – Pomorskiego Wojewódzkiego Konserwatora Zabytków;

5) **wymagania ochrony zdrowia oraz bezpieczeństwa ludzi i mienia, a także potrzeby osób ze szczególnymi potrzebami, o których mowa w ustawie z dnia 19 lipca 2019 r. o zapewnieniu dostępności osobom ze szczególnymi potrzebami (Dz. U. z 2020 r. poz. 1062 z późn. zm.):** plan miejscowy w § 6 ust. 11 zawiera szczególne warunki zagospodarowania terenów oraz ograniczenia w ich użytkowaniu, a w § 6 ust. 9 ustalenia dotyczące granic i sposobów zagospodarowania terenów lub obiektów podlegających ochronie, ustalonych na podstawie odrębnych przepisów, terenów górniczych, a także obszarów szczególnego zagrożenia powodzią, obszarów osuwania się mas ziemnych, krajobrazów priorytetowych określonych w audycie krajobrazowym oraz w planach zagospodarowania przestrzennego województwa. Obszar opracowania planu położony jest poza obszarami szczególnego zagrożenia powodzią. Ustalenia w § 6 ust. 8 pkt 3 określają minimalną liczbę miejsc do parkowania, a w odniesieniu do miejsc przeznaczonych na parkowanie pojazdów zaopatrzonych w kartę parkingową odsyłają do przepisów odrębnych;

6) **walory ekonomiczne przestrzeni:** plan miejscowy poprzez ustalenie przeznaczenia terenów oraz optymalnych wskaźników zagospodarowania terenu i kształtowania zabudowy uwzględnia walory ekonomiczne przestrzeni. Dla przedmiotowego opracowania została sporządzona Prognoza skutków finansowych uchwalenia miejscowego planu zagospodarowania przestrzennego. Realizacja ustaleń planu pozwoli na dalszy rozwój zabudowy w sposób zapewniający zachowanie ład przestrzennego. Pozwoli to

na realizację inwestycji z zachowaniem maksymalnych walorów ekonomicznych w wykorzystaniu przestrzeni;

7) **prawo własności:** ustalenia planu oraz sposób wyznaczenia terenów wydzielonych liniami rozgraniczającymi określono mając na uwadze poszanowanie prawa własności oraz rozpatrując złożone wnioski;

8) **potrzeby obronności i bezpieczeństwa państwa:** na obszarze objętym planem nie występują tereny, obiekty i urządzenia służące obronności i bezpieczeństwu państwa, (projekt planu został uzgodniony z właściwymi organami wojskowymi, ochrony granic oraz bezpieczeństwa państwa);

9) **potrzeby interesu publicznego:** plan miejscowy w § 6 ust. 12 zawiera ustalenia dotyczące zasad modernizacji, rozbudowy i budowy systemów komunikacji i infrastruktury technicznej, stanowiących inwestycje celu publicznego;

10) **potrzeby w zakresie rozwoju infrastruktury technicznej, w szczególności sieci szerokopasmowych:** w ustaleniach planu dopuszcza się budowę i przebudowę istniejącej sieci infrastruktury technicznej, zgodnie z obowiązującymi przepisami odrębnymi. Plan nie ogranicza możliwości realizacji infrastruktury sieci szerokopasmowej;

11) **zapewnienie udziału społeczeństwa w pracach nad miejscowym planem zagospodarowania przestrzennego, w tym przy użyciu środków komunikacji elektronicznej:** w celu zapewnienia udziału społeczeństwa w procedurze sporządzania planu, zgodnie z art. 17 pkt 1 oraz pkt 9 ustawy o planowaniu i zagospodarowaniu przestrzennym oraz zgodnie z art. 39, art. 40 i art. 41 ustawy z dnia 3 października 2008 r. o udostępnianiu informacji o środowisku i jego ochronie, udziale społeczeństwa w ochronie środowiska oraz o ocenach oddziaływania na środowisko, Wójt Gminy Inowrocław kolejno dopełnił czynności określone w ww. ustawach. Ogłosił w prasie miejscowej, a także w sposób zwyczajowo przyjęty w danej miejscowości, o podjęciu uchwały o przystąpieniu do sporządzania planu, określając formę, miejsce i termin składania wniosków do planu, nie krótszy niż 21 dni od dnia ogłoszenia. Następnie ogłosił w prasie miejscowej, a także w sposób zwyczajowo przyjęty w danej miejscowości, o wyłożeniu projektu planu do publicznego wglądu na co najmniej 7 dni przed dniem wyłożenia i wyłożono ten projekt wraz z prognozą oddziaływania na środowisko do publicznego wglądu na okres co najmniej 21 dni oraz zorganizowano w tym czasie dyskusję publiczną nad przyjętymi w projekcie planu rozwiązaniami. W ogłoszeniu o wyłożeniu projektu planu do publicznego wglądu poinformowano o możliwości składania uwag do projektu planu oraz wyznaczono termin w którym osoby fizyczne i prawne oraz jednostki organizacyjne nieposiadające osobowości prawnej mogą wносить uwagi dotyczące projektu planu. Dyskusja publiczna nad przyjętymi w projekcie planu rozwiązaniami odbyła się w dniu 13.07.2020 r. W ustawowym terminie, tj. do dnia 10.08.2020 r. nie wniesiono uwag do projektu planu;

12) **zachowanie jawności i przejrzystości procedur planistycznych:** Wójt Gminy Inowrocław na każdym etapie procedury planistycznej dotyczącej planu miejscowego zapewnia jawność i przejrzystość ww. procedury. W szczególności dotyczy to etapów związanych z udziałem społeczeństwa. W całości wypełniono art. 17 ustawy o planowaniu i zagospodarowaniu przestrzennym oraz art. 39 ustawy z dnia 3 października 2008 r. o udostępnianiu informacji o środowisku i jego ochronie, udziale społeczeństwa w ochronie środowiska oraz o ocenach oddziaływania na środowisko. Ponadto organ sporządzający projekt planu zapewnił stałą możliwość udzielenia wszelkich informacji związanych z etapem i trybem sporządzania przedmiotowego planu miejscowego;

13) **potrzebę zapewnienia odpowiedniej ilości i jakości wody, do celów zaopatrzenia ludności:** plan miejscowy w § 6 ust. 12 zawiera ustalenia dotyczące zasad modernizacji, rozbudowy i budowy systemów komunikacji i infrastruktury technicznej, w tym systemów zaopatrzenia w wodę. Wyznaczono zaopatrzenie w wodę z gminnej sieci wodociągowej, zgodnie z przepisami odrębnymi. Istniejąca sieć wodociągowa posiada rezerwy dla zapewnienia ilości i jakości wody dla zabudowy projektowanej;

14) **ustalając przeznaczenie terenu lub określając potencjalny sposób zagospodarowania i korzystania z terenu, organ waży interes publiczny i interesy prywatne, w tym zgłaszane w postaci wniosków i uwag, zmierzające do ochrony istniejącego stanu zagospodarowania terenu, jak i zmian w zakresie jego zagospodarowania, a także analizy ekonomiczne, środowiskowe i społeczne:** w ramach procedury planistycznej w odpowiedzi na ogłoszenie Wójta Gminy Inowrocław o przystąpieniu do sporządzenia planu miejscowego wpłynęły wnioski od osób prywatnych, które zostały rozpatrzone. Na etapie wyłożenia projektu planu do publicznego wglądu nie wpłynęły żadne uwagi. Jednoznacznie świadczy to, że istniejący i planowany sposób użytkowania i zagospodarowania omawianego terenu zachowuje

równowagę między interesem publicznym, a interesami prywatnymi;

15) wymagania ład przestrzennego, efektywnego gospodarowania przestrzenią oraz walorów ekonomicznych przestrzeni:

- **kształtowanie struktur przestrzennych przy uwzględnieniu dążenia do minimalizowania transportochłonności układu przestrzennego:** istniejąca i projektowana sieć komunikacyjna uwzględnia odpowiednie kształtowanie potoków komunikacyjnych, co pozwala na właściwe i oszczędne ekonomicznie prowadzenie transportu indywidualnego jak i zbiorowego;
- **lokalizowanie nowej zabudowy mieszkaniowej w sposób umożliwiający mieszkańcom maksymalne wykorzystanie publicznego transportu zbiorowego jako podstawowego środka transportu:** plan miejscowy zapewnia dla nowej zabudowy mieszkaniowej dobrą dostępność do istniejącej sieci transportu zbiorowego poprzez wyznaczone ciągi komunikacyjne;
- **zapewnianie rozwiązań przestrzennych, ułatwiających przemieszczanie się pieszych i rowerzystów:** zapewniono obsługę komunikacyjną z istniejących i projektowanych dróg;
- **dążenie do planowania i lokalizowania nowej zabudowy w szczególności poprzez uzupełnianie istniejącej zabudowy:** obszar objęty planem miejscowym położony jest w zwartej strukturze funkcjonalno – przestrzennej. Ustalenia planu miejscowego mają na celu dalszy rozwój zabudowy wykształconej jednostki urbanistycznej.

2. Zgodność z wynikami analizy, o której mowa w art. 32 ust. 1, wraz z datą uchwały rady gminy, o której mowa w art. 32 ust. 2 ustawy z dnia 27 marca 2003 r. o planowaniu i zagospodarowaniu przestrzennym, oraz sposób uwzględnienia uniwersalnego projektowania

Miejscowy plan zagospodarowania przestrzennego jest zgodny z uchwałą Rady Gminy Inowrocław nr XIII/98/2015 z dnia 21 grudnia 2015 r. w sprawie aktualności Studium uwarunkowań i kierunków zagospodarowania przestrzennego Gminy Inowrocław oraz miejscowych planów zagospodarowania przestrzennego na obszarze Gminy Inowrocław.

Ustalenia planu są zgodne z polityką przestrzenną gminy określoną w studium uwarunkowań i kierunków zagospodarowania przestrzennego gminy Inowrocław przyjętym w formie ujednoliconej uchwałą nr XVI/143/2016 Rady Gminy Inowrocław z dnia 6 maja 2016 r.


Rozwiązania układu komunikacyjnego pozwalają na zapewnienie potrzeb osobom ze szczególnymi potrzebami na etapie realizacji projektowanej inwestycji. Również przyjęte parametry obiektów budowlanych pozwalają na zrealizowanie projektowanej inwestycji z uwzględnieniem wymagań osób ze szczególnymi potrzebami.

3. Wpływ na finanse publiczne, w tym budżet gminy

Dla przedmiotowego opracowania została sporządzona Prognoza skutków finansowych uchwalenia miejscowego planu zagospodarowania przestrzennego. Miejscowy plan zagospodarowania przestrzennego zapewnia minimalizowanie kosztów inwestycyjnej realizacji planu poprzez uzupełnienie terenów inwestycyjnych wyposażonych w infrastrukturę techniczną oraz wykorzystanie istniejącej infrastruktury społecznej oraz istniejącego transportu publicznego.

W tej sytuacji wywołanie uchwały jest uzasadnione. Inicjatorem wywołania uchwały jest Wójt Gminy Inowrocław.

Przewodniczący Rady Gminy Inowrocław


Krzysztof Koltuński