

Uchwała Nr XXVIII/287/2021

Rady Gminy Inowrocław

z dnia 24 marca 2021 roku

w sprawie przyjęcia „Programu usuwania wyrobów zawierających azbest dla Gminy Inowrocław na lata 2020-2032”

Na podstawie art. 7 ust. 1 pkt 1 i art. 18 ust. 2 pkt 15 ustawy z dnia 8 marca 1990r. o samorządzie gminnym (Dz. U. z 2020r. poz. 713) oraz art. 18 ust. 1 ustawy z dnia 27 kwietnia 2001 r. – Prawo ochrony środowiska (Dz. U. z 2020r. poz. 1219, z późn. zm.)¹ w związku z przyjętą uchwałą Nr 122/2009 Rady Ministrów z dnia 14 lipca 2009r. pn. „Program Oczyszczania Kraju z Azbestu na lata 2009 – 2032” uchwała się, co następuje:

§ 1. Przyjmuje się „Program usuwania wyrobów zawierających azbest dla Gminy Inowrocław na lata 2020-2032”.

§ 2. Traci moc Uchwała Nr XIV/104/2012 Rady Gminy Inowrocław z dnia 20 lutego 2012r. w sprawie przyjęcia „Programu usuwania azbestu z terenu Gminy Inowrocław na lata 2012-2032”, ze zm.

§ 3. Wykonanie uchwały powierza się Wójtowi Gminy Inowrocław.

§ 4. Uchwała wchodzi w życie z dniem podjęcia.



Przewodniczący
Rady Gminy Inowrocław
Krzysztof Kołtuński

¹Zmiany tekstu jednolitego wymienionej ustawy zostały ogłoszone w Dz. U. z 2020 r. poz. 1378, poz. 1565, poz. 2127 i poz. 2338

Uzasadnienie do Uchwały Nr XXVIII/287/2021

Rady Gminy Inowrocław

z dnia 24 marca 2021 roku

W dniu 14 lipca 2009 r. Rada Ministrów Uchwałą Nr 122/2009 ustanowiła program wieloletni pn. „*Program Oczyszczania Kraju z Azbestu na lata 2009 – 2032*”, który został zmieniony Uchwałą Nr 39/2010 z dnia 15 marca 2010 r. Główne cele Programu to usunięcie i unieszkodliwienie wyrobów zawierających azbest, minimalizacja negatywnych skutków zdrowotnych powodowanych kontaktem z włóknami azbestu oraz likwidacja szkodliwego oddziaływania azbestu na środowisko. Cele programu mające oczyścić kraj z azbestu realizowane są sukcesywnie do roku 2032 na trzech szczeblach: centralnym, wojewódzkim i lokalnym (samorząd powiatowy i gminnym).

Dnia 20 lutego 2012r. Rada Gminy Inowrocław podjęła uchwałę Nr XIV/104/2012 w sprawie „*Programu usuwania azbestu z terenu Gminy Inowrocław na lata 2012-2032*”, która z racji upływu czasu oraz stopniowej utylizacji azbestu przez mieszkańców wymaga aktualizacji.

W związku z powyższym został opracowany nowy „*Program usuwania wyrobów zawierających azbest dla Gminy Inowrocław na lata 2020 – 2032*”. Dokument przedstawia zagadnienia związane z realizacją w zakresie usuwania wyrobów azbestowych, prezentuje cele, zadania, określa aktualny stan wyrobów azbestowych na terenie Gminy Inowrocław. Ponadto zawiera plan działań zmierzających do bezpiecznego dla środowiska usunięcia wyrobów azbestowych, jak również wskazuje na środki finansowe niezbędne do jego realizacji z jednoczesną możliwością pozyskania środków zewnętrznych na utylizację ww. wyrobów.

Projekt dokumentu był opiniowany przez Regionalnego Dyrektora Ochrony Środowiska w Bydgoszczy i Państwowego Wojewódzkiego Inspektora Sanitarnego w Bydgoszczy pod kątem konieczności przeprowadzenia strategicznej oceny oddziaływania na środowisko. Według stanowiska obu organów (Regionalnego Dyrektora Ochrony Środowiska w Bydgoszczy pismo z dnia 2 kwietnia 2020 r., znak: WOO.410.94.2020.AT oraz Państwowego Wojewódzkiego Inspektora Sanitarnego w Bydgoszczy pismo z dnia 25 marca 2020 r. znak: NNZ.9022.1.127.2020) przedmiotowy projekt nie wymaga przeprowadzenia strategicznej oceny oddziaływania na środowisko.

W związku z powyższym podjęcie niniejszej uchwały jest zasadne.

Przewodniczący
Rady Gminy Inowrocław
Krzysztof Koltuński

Załącznik do uchwały NR XXVIII/287/2021
Rady Gminy Inowrocław z dnia 24 marca 2021 r.



eko-precyzja

www.eko-precyzja.eu

biuro@eko-precyzja.eu



Program usuwania wyrobów zawierających azbest dla Gminy Inowrocław na lata 2020-2032

Wykonawca:
Zakład Analiz Środowiskowych

Przewodniczący
Rady Gminy Inowrocław
Krzysztof Kołtuński

INOWROCLAW 2020

Wykonawca:

Zakład Analiz Środowiskowych Eko-precyzja

43-450 Ustroń ul. Sikorskiego 10

tel. +48 512 110 314; fax (33) 487 63 98

biuro@eko-precyzja.eu



Spis treści

1. Wstęp.....	5
1.1. Cel i zakres opracowania	5
2. Charakterystyka gminy	6
2.1. Położenie	6
2.2. Demografia	7
2.4. Budowa geologiczna	11
2.5. Środowisko przyrodnicze.....	12
3. Wiadomości ogólne o azbestie.....	20
3.1. Budowa i rodzaje azbestu	20
3.2. Właściwości i zastosowanie azbestu.....	21
3.3. Źródła narażenia na działanie azbestu.....	22
3.4. Wpływ azbestu na organizm człowieka.....	23
4. Postępowanie z materiałami zawierającymi azbest	24
4.1. Obowiązki i postępowanie właścicieli/zarządców przy użytkowaniu obiektów/terenów z wyrobami zawierającymi azbest	24
4.2. Obowiązki i postępowanie właścicieli/zarządców, przy usuwaniu wyrobów zawierających azbest z obiektów lub terenów	25
4.3. Obowiązki podmiotów gospodarczych zajmujących się usuwaniem materiałów zawierających azbest, postępowanie przy pracach przygotowawczych do usuwania wyrobów zawierających azbest	28
4.4. Zbieranie i transport odpadów zawierających azbest	32
4.5. Unieszkodliwianie odpadów zawierających azbest.....	34
4.6. Rejestr wyrobów zawierających azbest.....	36
5. Gospodarowanie wyrobami i odpadami zawierającymi azbest.....	37
5.1. Wyroby zawierające azbest.....	37
5.2. Sposób unieszkodliwiania wyrobów zawierających azbest.....	37
5.3. Harmonogram realizacji <i>Programu</i>	38
6. Koszty realizacji <i>Programu</i>	40
6.1. Koszty usunięcia wszystkich materiałów zawierających azbest	40
7. Możliwości pozyskania środków finansowych na działania związane z usuwaniem azbestu	41
7.1. Narodowy Fundusz Ochrony Środowiska i Gospodarki Wodnej.....	42
7.2. Wojewódzki Fundusz Ochrony Środowiska i Gospodarki Wodnej.....	42
7.3. Bank Ochrony Środowiska S.A.	42
7.4. Ministerstwo Inwestycji i Rozwoju	43
8. Monitoring realizacji <i>Programu</i>	43
9. Streszczenie	44
10. Materiały źródłowe.....	45
ZAŁĄCZNIK NR 1 - INFORMACJA O WYROBACH ZAWIERAJĄCYCH AZBEST	46

Spis tabel	50
Spis rysunków.....	50

1. Wstęp

W wyniku przyjęcia przez Sejm Rzeczypospolitej Polskiej Rezolucji z dnia 19 czerwca 1997 r. w sprawie programu wycofywania azbestu z gospodarki (M.P. Nr 38, poz. 373), powstał *Program usuwania azbestu i wyrobów zawierających azbest stosowanych na terytorium Polski*, który został przyjęty w 2002 roku. W lipcu roku 2009 powstał *Program Oczyszczania Kraju z Azbestu na lata 2009-2032*. Nowy program utrzymuje cele poprzedniego, tj.:

- usunięcie i unieszkodliwienie wyrobów zawierających azbest,
- minimalizacja negatywnych skutków zdrowotnych spowodowanych obecnością azbestu na terytorium kraju,
- likwidacja szkodliwego oddziaływania azbestu na środowisko.

Program Oczyszczania Kraju z Azbestu na lata 2009-2032 określa także nowe zadania niezbędne do oczyszczenia kraju z azbestu w okresie 23 lat, wynikające ze zmian gospodarczych i społecznych, jakie nastąpiły m.in. w związku ze wstąpieniem Polski do Unii Europejskiej. Realizacja niniejszego *Programu* wpłynie przede wszystkim na poprawę warunków ochrony zdrowia i życia mieszkańców Gminy Inowrocław. Poniżej przedstawiono oczekiwane efekty społeczne, ekologiczne oraz ekonomiczne, które wynikają z realizacji niniejszego *Programu*.

Efekty społeczne:

1. Poprawa ochrony zdrowia mieszkańców,
2. Ograniczenie śmiertelności w wyniku chorób azbestozależnych,
3. Wydłużenie okresu użytkowania obiektów budowlanych,
4. Poprawa estetyki budynków budowlanych,
5. Wzrost atrakcyjności terenów dla inwestorów.

Efekty ekologiczne:

1. Ograniczanie lub eliminacja narażenia środowiska na azbest.

Efekty ekonomiczne:

1. Wzrost wartości nieruchomości.
2. Wzrost obrotów na rynku nieruchomości, co w konsekwencji przekłada się na dochody własne gminy.
3. Wzrost inwestycji.
4. Obniżenie kosztów leczenia chorób azbestozależnych.

1.1. Cel i zakres opracowania

Zgodnie z *Programem Oczyszczania Kraju z Azbestu na lata 2009-2032*, celem niniejszego *Programu* jest usunięcie i unieszkodliwienie wyrobów zawierających azbest z terenu gminy do 2032 roku, minimalizacja negatywnych skutków zdrowotnych powodowanych kontaktem z włóknami azbestu na terenie gminy, likwidacja szkodliwego oddziaływania azbestu na środowisko w gminie.

Niniejszy *Program* zawiera:

- charakterystykę Gminy Inowrocław,
- ogólne informacje dotyczące właściwości azbestu,

- informacje o sposobach postępowania z wyrobami zawierającymi azbest,
- aktualną sytuację dotyczącą sposobu gospodarowania wyrobami zawierającymi azbest na terenie Gminy Inowrocław,
- harmonogram realizacji Programu,
- finansowe aspekty realizacji Programu.

Zapisy niniejszego Programu są zgodne z założeniami Programu Oczyszczania Kraju z Azbestu na lata 2009-2032.

2.Charakterystyka gminy

2.1.Położenie

Gmina Inowrocław jest gminą wiejską położoną w południowo – zachodniej części województwa kujawsko – pomorskiego, w powiecie inowrocławskim. Zajmuje powierzchnię wielkości 172 km². Gmina Inowrocław stanowi otoczenie dla miasta Inowrocław.

Graniczy z następującymi jednostkami samorządu terytorialnego:

- od północy z gminami Złotniki Kujawskie i Rojewo (powiat inowrocławski),
- od wschodu z gminami Gniewkowo i Dąbrowa Biskupia (powiat inowrocławski),
- od południa z gminami Kruszwica (powiat inowrocławski) i Strzelno (powiat mogileński),
- od zachodu z gminami Janikowo i Pakość (powiat inowrocławski).



Legenda: miasto na prawach powiatu gmina miejska gmina miejsko/wiejska gmina wiejska

źródło: <http://administracja.mswia.gov.pl>

Rysunek 1. Usytuowanie Gminy Inowrocław na tle powiatu inowrocławskiego.

Zgodnie z podziałem fizyko-geograficznym Polski, wg Kondrackiego, Gmina Inowrocław leży w obrębie następujących jednostek:

- ✓ Megaregion Pozaalpejska Europa Środkowa:
 - Prowincja Niz Środkowoeuropejski:
 - Podprowincja Pojezierza Południowobałtyckie:
 - Makroregion Pojezierze Wielkopolskie:
 - Mezonegion Równina Inowrocławska;
 - Mezonegion Pojezierze Gnieźnieńskie.

2.2. Demografia

Zgodnie z informacjami Głównego Urzędu Statystycznego w 2018 roku Gminę Inowrocław zamieszkiwało 11 771 mieszkańców, z czego 5 861 to mężczyźni a 5 910 kobiety. Informacje na temat demografii gminy zebrano w tabeli poniżej.

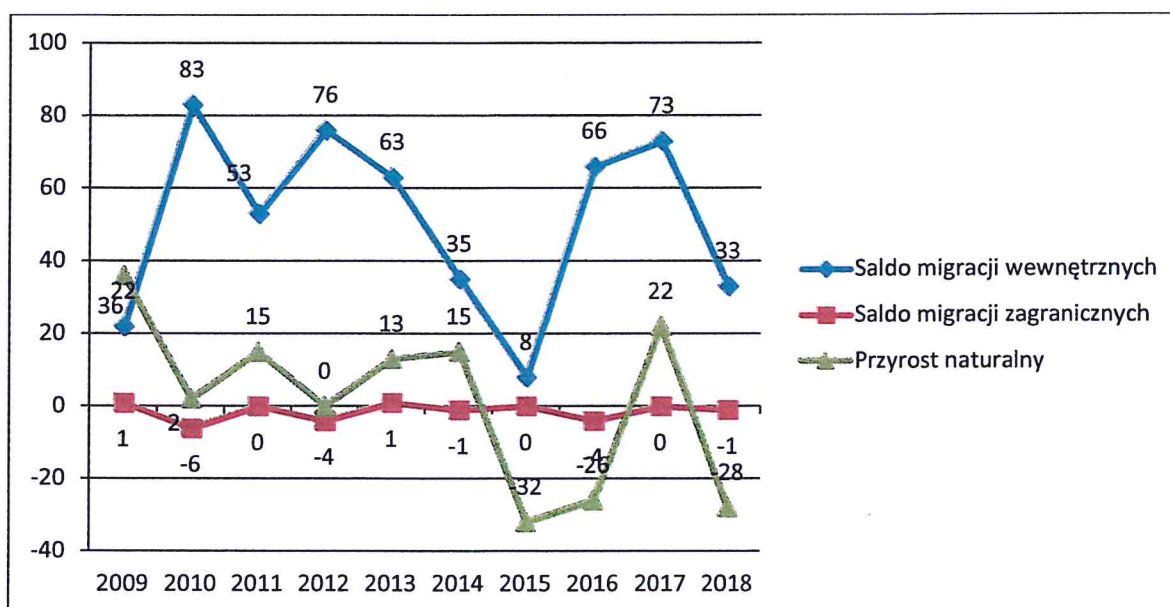
Tabela 1. Dane demograficzne (stan na 31.XII.2018 r.).

Parametr	Jednostka miary	Wartość
Ludność według miejsca zameldowania		
Liczba ludności (ogółem)	osoba	11 771
Liczba mężczyzn	osoba	5 861
Liczba kobiet	osoba	5 910
Saldo migracji wewnętrznych	osoba	33
Saldo migracji wewnętrznych na 1000 ludności	-	2,8
Saldo migracji zagranicznych	osoba	-1
Saldo migracji zagranicznych na 1000 ludności	-	-0,09
Przyrost naturalny ogółem	osoba	-28
Przyrost naturalny na 1000 ludności	-	-2,38
Wskaźnik modułu gminnego		
Gęstość zaludnienia	ilość osób / km ²	69
Ilość kobiet na 100 mężczyzn	osoba	101
Udział ludności według ekonomicznych grup wieku w % ludności ogółem		
W wieku przedprodukcyjnym	%	17,8
W wieku produkcyjnym	%	64,2
W wieku poprodukcyjnym	%	18,0

źródło: GUS.

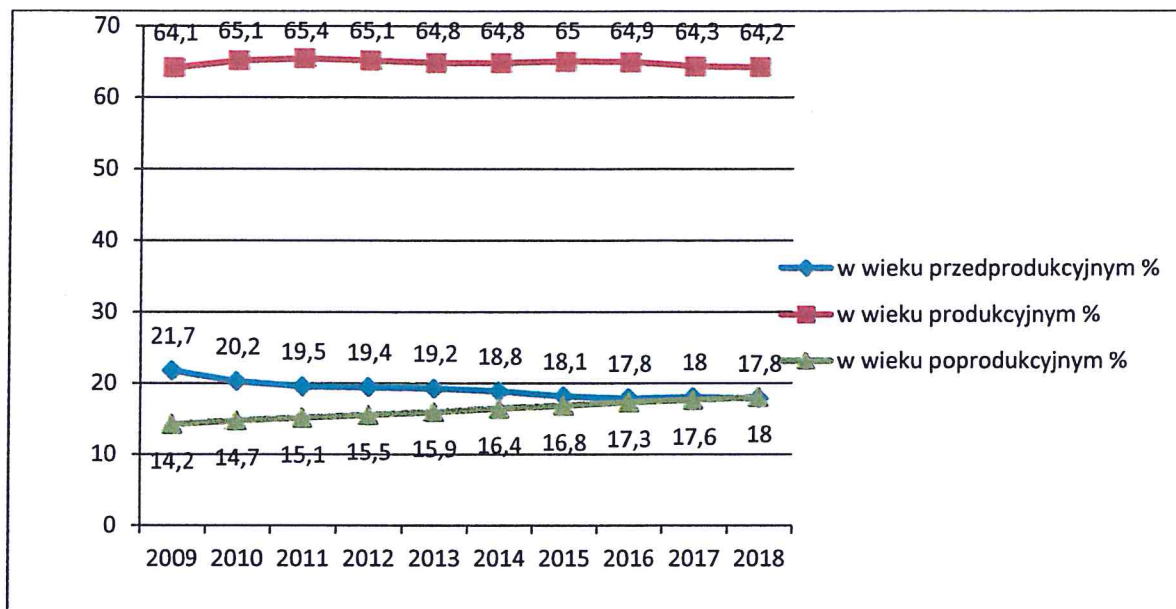
Tabela 2. Liczba ludności Gminy Inowrocław w latach 2009-2018

Rok	Mężczyźni	Kobiety	Ogółem
2009	5 478	5 647	11 125
2010	5 616	5 662	11 278
2011	5 664	5 682	11 346
2012	5 695	5 745	11 440
2013	5 748	5 790	11 538
2014	5 779	5 816	11 595
2015	5 795	5 818	11 613
2016	5 802	5 845	11 647
2017	5 850	5 890	11 740
2018	5 861	5 910	11 771



źródło: GUS, opracowanie własne

Rysunek 2. Procesy demograficzne w Gminie Inowrocław.



źródło: GUS, opracowanie własne

Rysunek 3. Udział ludności wg ekonomicznych grup wieku w % ludności ogółem

Z powyższych zestawień wynika, że stan liczby ludności w ostatnich latach wykazuje tendencję rosnącą. Aktualnie jednak gmina Inowrocław ma ujemny przyrost naturalny – w ostatnim roku było więcej zgonów niż urodzeń. Można zaobserwować dość duże saldo migracji wewnętrznych. W ostatnich latach tylko jedna lub dwie osoby wyjechały z gminy za granicę. Zmniejsza się liczba osób młodych w wieku przedprodukcyjnym jak również osób w wieku produkcyjnym, wzrasta natomiast liczba osób w wieku poprodukcyjnym. Utrzymanie się takiej sytuacji będzie prowadzić do coraz większego obciążenia ekonomicznego grupy w wieku produkcyjnym.

Informacje na temat wielkości bezrobocia na terenie Gminy Inowrocław zestawione zostały w poniższej tabeli.

Tabela 3. Bezrobocie (stan na 31.XII.2018r.).

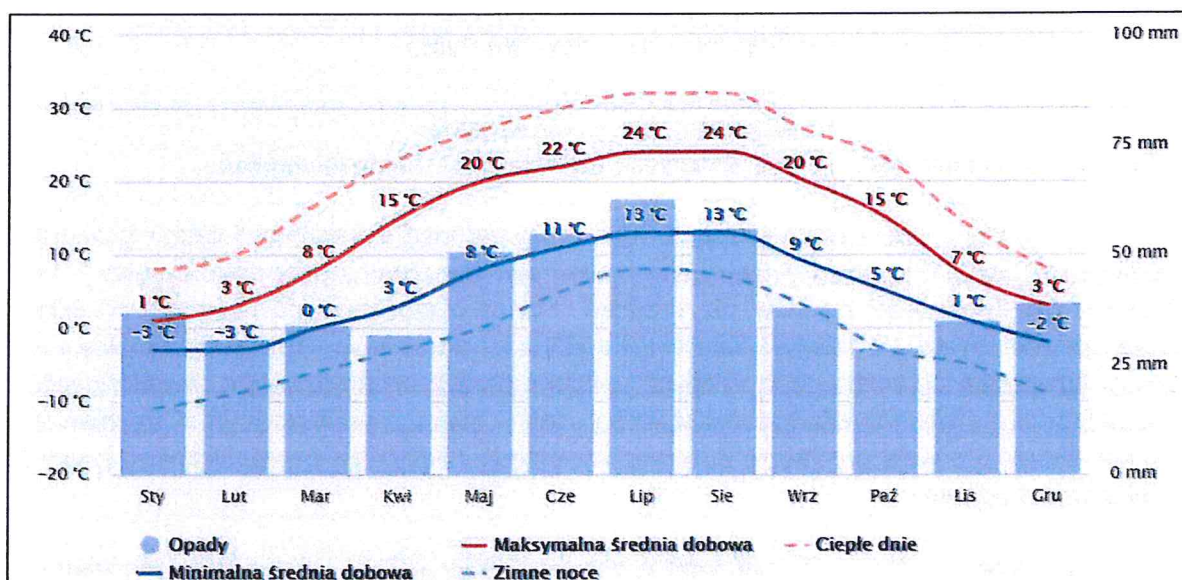
Parametr	Jednostka miary	Wartość
Bezrobotni zarejestrowani według płci		
Ogółem	osoba	563
Mężczyźni	osoba	217
Kobiety	osoba	346
Udział bezrobotnych zarejestrowanych w liczbie ludności w wieku produkcyjnym		
Ogółem	%	7,5
Mężczyźni	%	5,4
Kobiety	%	9,9

źródło: GUS.

2.3. Warunki klimatyczne¹

Obszar gminy Inowrocław należy do nadwiślańskiej dzielnicy klimatycznej (zgodnie z podziałem rolniczo – klimatycznym wg W. Okołowicza i D. Martyn).

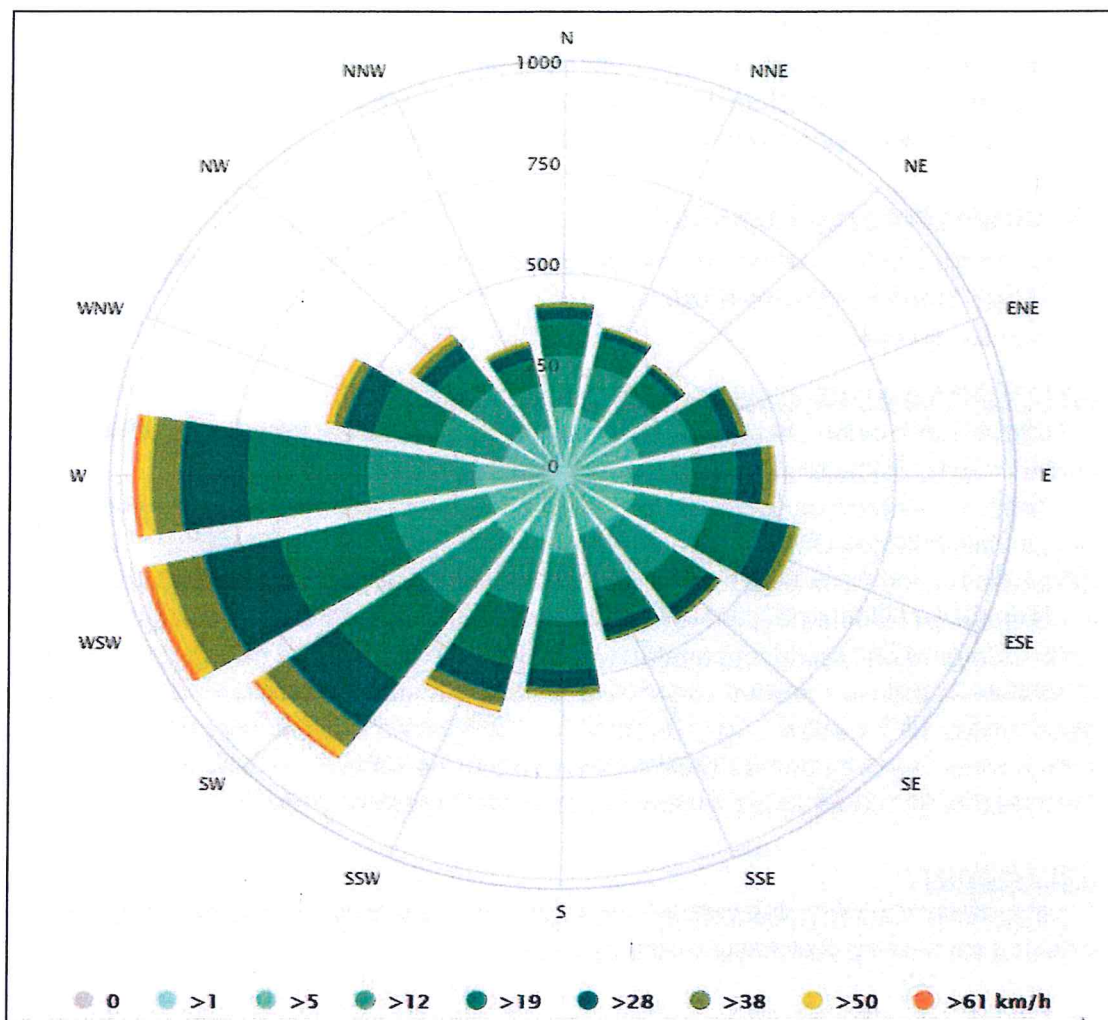
Występujące tutaj warunki cechuje znaczny stopień kontynentalizacji. Cechą charakterystyczną gminy jest opóźnienie pór roku w stosunku do obszarów Polski południowo - zachodniej i centralnej, krótszy okres wegetacyjny oraz występowanie przymrozków. Najcieplejszym miesiącem jest lipiec – średnia temperatura wynosi około 18° C, z kolei najchłodniejszy jest styczeń ze średnią temperaturą w granicach – 3°C. Opady są najniższe w październiku, ze średnim poziomem równym 25 mm. Większość opadów przypada na lipiec, średnio 60 mm. Roczna suma opadów wynosi od 500 do 600 mm. Przeważają wiatry z zachodu i południowego – zachodu.



Źródło: <https://www.meteoblue.com>

Rysunek 4. Średnie temperatury i opady w Gminie Inowrocław.

¹ www.meteoblue.com



Źródło: <https://www.meteoblue.com>

Rysunek 5. Róża wiatrów dla Gminy Inowrocław.

2.4. Budowa geologiczna²

Gmina Inowrocław położona jest w strefie wysoczyzny oraz częściowo w strefie doliny Noteci. Morfogenezą Gminy związana jest z działalnością zlodowacenia fazy poznańskodobrzyńskiej.

Wysoczyzna morenowa zbudowana z glin zwałowych piaszczystych, zmarglonych z licznymi przewarstwieniami drobnoziarnistymi, pylastymi i zglinionymi tworzy budowę geologiczną tego terenu. W środkowo-wschodniej oraz południowej części Gminy występuje forma płaszczynowa. Przecina ją płytka dolinna forma wodnolodowcowo – wytopiskowa (pas Marcinkowo-Trzaski – Mątwy – Popowice).

Znaczna część Gminy jest zajęta przez rozległą równinę moreny dennej, z częstymi formami wklęsłymi i nielicznymi formami wypukłymi. Krajobraz Gminy, w porównaniu z obszarami leżącymi na północ od Gminy i z tymi leżącymi na południe od niej jest strefą równinną.

Na terenie Gminy Inowrocław gleby wytworzyły się z utworów czwartorzędowych. Na tym obszarze przeważają głównie czarne ziemie oraz gleby brunatne, które należą przeważnie do II i III klasy bonitacyjnej. Na gruntach ornych występują gleby najlepszej klasy

² Program Ochrony Środowiska dla Gminy Inowrocław na lata 2016-2020 z perspektywą do roku 2024

bonitacyjnej. Użytki zielone występują na dnach rynien polodowcowych i w dolinie Noteci. Są to rozległe obszary gleb bagiennych i pobagiennych. Gleby położone na terenie Gminy charakteryzują się dobrymi wskaźnikami zasobności w związki biogenne oraz uregulowanym odczynem (gleby kwaśne stanowią niewielki procent powierzchni).

2.5. Środowisko przyrodnicze³

Na terenie Gminy Inowrocław występują następujące formy ochrony przyrody:

- Obszar Chronionego krajobrazu
- Pomniki przyrody.

Obszar Chronionego Krajobrazu „Lasów Balczewskich”

Obszar ten został utworzony na mocy Rozporządzenia Wojewody Bydgoskiego 25 września 1991r. Zajmuje on powierzchnię prawie 2 776 ha.

Granice obszaru oparto wyraźnie o naturalne i antropogeniczne linie terenowe oraz granice administracyjne. Obszar nie jest jednolity geograficznie i przyrodniczo. Obejmuje kompleks leśny - borów świeżych i suchych porastających wydmy i pola wydmowe okolic Rejny, Niemojewa i Radojewic. Jest to jedyny kompleks leśny wśród żyznych czarnych ziem kujawskich. Stanowi on przedmiot penetracji świątecznej mieszkańców Inowrocławia. Obszar ten integralnie łączy się wąskim korytarzem wzdłuż Kanału Parchańskiego z systemem rozległych mokradeł i bagien tzw. "Gąskich" i "Ostrowskich" - spełniających ważną rolę w retencji wodnej tego fragmentu Kujaw. Pokryte są one siedliskami wilgotnymi i bagiennymi. Na terenie jednostki znajdują się 2 rezerваты przyrody: Balczewo i Rejna.

Pomniki przyrody

Na terenie Gminy Inowrocław występuje 35 pomników przyrody. Szczegółowe informacje na ich temat przedstawia poniższa tabela.

³ www.crfop.gdos.gov.pl

Tabela 4. Pomniki przyrody na terenie Gminy Inowrocław.

Lp.	Data utworzenia	Akt prawny	Typ tworu	Opis pomnika	Wys. [m]	Pierśnica [cm]	Opis lokalizacji
1	2011-07-09	Uchwała Nr VIII/45/2011 Rady Gminy Inowrocław z dnia 30 maja 2011 r. w sprawie ustanowienia pomników przyrody	Jednoobiektowy	Jesion wyniosły - Fraxinus Excelsior Drzewo wchodzące w skład drzew tworzących aleję w Balczewie.	18	63	Rośnie w pasie drogi gminnej Nr G150520.
2	2011-07-09	Uchwała Nr VIII/45/2011 Rady Gminy Inowrocław z dnia 30 maja 2011 r. w sprawie ustanowienia pomników przyrody	Jednoobiektowy	Jesion wyniosły - Fraxinus Excelsior Drzewo wchodzące w skład drzew tworzących aleję w Balczewie.	18	84	Rośnie w pasie drogi gminnej Nr G150520.
3	2011-07-09	Uchwała Nr VIII/45/2011 Rady Gminy Inowrocław z dnia 30 maja 2011 r. w sprawie ustanowienia pomników przyrody	Jednoobiektowy	Jesion wyniosły - Fraxinus Excelsior Drzewo wchodzące w skład drzew tworzących aleję w Balczewie.	21	69	Rośnie w pasie drogi gminnej Nr G150520.
4	2011-07-09	Uchwała Nr VIII/45/2011 Rady Gminy Inowrocław z dnia 30 maja 2011 r. w sprawie ustanowienia pomników przyrody	Jednoobiektowy	Jesion wyniosły - Fraxinus Excelsior Drzewo wchodzące w skład drzew tworzących aleję w Balczewie.	20	84	Rośnie w pasie drogi gminnej Nr G150520.
5	2011-07-09	Uchwała Nr VIII/45/2011 Rady Gminy Inowrocław z dnia 30 maja 2011 r. w sprawie ustanowienia pomników przyrody	Jednoobiektowy	Jesion wyniosły - Fraxinus Excelsior Drzewo wchodzące w skład drzew tworzących aleję w Balczewie.	20	77	Rośnie w pasie drogi gminnej Nr G150520.
6	2011-07-09	Uchwała Nr VIII/45/2011 Rady Gminy Inowrocław z dnia 30 maja 2011 r.	Jednoobiektowy	Jesion wyniosły - Fraxinus Excelsior Drzewo wchodzące w skład drzew	20	71	Rośnie w pasie drogi gminnej Nr G150520.

7	2011-07-09	Uchwała Nr VII/45/2011 Rady Gminy Inowrocław z dnia 30 maja 2011 r. w sprawie ustanowienia pomników przyrody	Jednoobiektowy	Jesion wyniosły - Fraxinus Excelsior Drzewo wchodzące w skład drzew tworzących aleję w Balczewie.	18	48					Rośnie w pasie drogi gminnej Nr G150520.
8	2011-07-09	Uchwała Nr VII/45/2011 Rady Gminy Inowrocław z dnia 30 maja 2011 r. w sprawie ustanowienia pomników przyrody	Jednoobiektowy	Jesion wyniosły - Fraxinus Excelsior Drzewo wchodzące w skład drzew tworzących aleję w Balczewie.	21	90					Rośnie w pasie drogi gminnej Nr G150520.
9	2011-07-09	Uchwała Nr VII/45/2011 Rady Gminy Inowrocław z dnia 30 maja 2011 r. w sprawie ustanowienia pomników przyrody	Jednoobiektowy	Jesion wyniosły - Fraxinus Excelsior Drzewo wchodzące w skład drzew tworzących aleję w Balczewie.	21	82					Rośnie w pasie drogi gminnej Nr G150520.
10	2011-07-09	Uchwała Nr VII/45/2011 Rady Gminy Inowrocław z dnia 30 maja 2011 r. w sprawie ustanowienia pomników przyrody	Jednoobiektowy	Jesion wyniosły - Fraxinus Excelsior Drzewo wchodzące w skład drzew tworzących aleję w Balczewie.	21	50					Rośnie w pasie drogi gminnej Nr G150520.
11	2011-07-09	Uchwała Nr VII/45/2011 Rady Gminy Inowrocław z dnia 30 maja 2011 r. w sprawie ustanowienia pomników przyrody	Jednoobiektowy	Jesion wyniosły - Fraxinus Excelsior Drzewo wchodzące w skład drzew tworzących aleję w Balczewie.	25	95					Rośnie w pasie drogi gminnej Nr G150520.
12	2011-07-09	Uchwała Nr VII/45/2011 Rady Gminy Inowrocław z dnia 30 maja 2011 r.	Jednoobiektowy	Jesion wyniosły - Fraxinus Excelsior Drzewo wchodzące w skład drzew	22	81					Rośnie w pasie drogi gminnej Nr G150520.

Program usuwania azbestu dla Gminy Inowrocław na lata 2020-2032

13	2011-07-09	w sprawie ustanowienia pomników przyrody	Uchwała Nr VIII/45/2011 Rady Gminy Inowrocław z dnia 30 maja 2011 r. w sprawie ustanowienia pomników przyrody	Jednoobiektowy	Jesion wyniosły - Fraxinus Excelsior Drzewo wchodzące w skład drzew tworzących aleję w Balczewie.	20	73	Rośnie w pasie drogi gminnej Nr G150520.				
14	2011-07-09		Uchwała Nr VIII/45/2011 Rady Gminy Inowrocław z dnia 30 maja 2011 r. w sprawie ustanowienia pomników przyrody	Jednoobiektowy	Jesion wyniosły - Fraxinus Excelsior Drzewo wchodzące w skład drzew tworzących aleję w Balczewie.	20	71	Rośnie w pasie drogi gminnej Nr G150520.				
15	2011-07-09		Uchwała Nr VIII/45/2011 Rady Gminy Inowrocław z dnia 30 maja 2011 r. w sprawie ustanowienia pomników przyrody	Jednoobiektowy	Jesion wyniosły - Fraxinus Excelsior Drzewo wchodzące w skład drzew tworzących aleję w Balczewie.	21	106	Rośnie w pasie drogi gminnej Nr G150520.				
16	1994-12-31		Rozporządzenie Nr 305/93 Wojewody Bydgoskiego z dnia 26 października 1993 r. w sprawie uznania za pomniki przyrody tworów przyrody na terenie województwa bydgoskiego	Jednoobiektowy	Wiąz szypułkowy - Ulmus laevis	23	134	Rośnie w parku wiejskim na działce ewidencyjnej nr 39/19 w miejscowości Krusza Podłotowa.				
17	1994-12-31		Rozporządzenie Nr 305/93 Wojewody Bydgoskiego z dnia 26 października 1993 r. w sprawie uznania za pomniki przyrody tworów przyrody na terenie województwa bydgoskiego	Wielobiektowy	<u>Grupa drzew:</u> Buk pospolity - Fagus sylvatica Dąb szypułkowy - Quercus robur Jesion wyniosły - Fraxinus Excelsior Topola biała - Populus alba	29 25 29 365	126 135 116 121	Rosną w Parku Podworskim na działce ewidencyjnej nr 69/24.				

18	1994-12-31	Rozporządzenie Nr 305/93 Wojewody Bydgoskiego z dnia 26 października 1993 r. w sprawie uznania za pomniki przyrody tworów przyrody na terenie województwa bydgoskiego	Jednoobiektowy	Lipa drobnolistna - <i>Tilia cordata</i>	14	99	Rośnie przy drodze Inowrocław – Kruszwica w miejscowości Tupadły.
19	1994-12-31	Rozporządzenie Nr 305/93 Wojewody Bydgoskiego z dnia 26 października 1993 r. w sprawie uznania za pomniki przyrody tworów przyrody na terenie województwa bydgoskiego	Jednoobiektowy	Klon srebrzysty - <i>Acer saccharinum</i>	16	111	Rośnie w parku wiejskim na działce ewidencyjnej nr 85/4 w miejscowości Sikorowo.
20	1994-12-31	Rozporządzenie Nr 305/93 Wojewody Bydgoskiego z dnia 26 października 1993 r. w sprawie uznania za pomniki przyrody tworów przyrody na terenie województwa bydgoskiego	Jednoobiektowy	Dąb szypułkowy - <i>Quercus robur</i>	21	135	Rośnie w parku dworskim na działce ewidencyjnej nr 208/27 w miejscowości Kruśliwiec.
21	1994-12-31	Rozporządzenie Nr 305/93 Wojewody Bydgoskiego z dnia 26 października 1993 r. w sprawie uznania za pomniki przyrody tworów przyrody na terenie województwa bydgoskiego	Jednoobiektowy	Wiąz szypułkowy - <i>Ulmus laevis</i> (<i>Ulmus pedunculata</i> , <i>Ulmus effusa</i>)	23	109	Rośnie w parku wiejskim na działce ewidencyjnej nr 206/7 w miejscowości Sójkowo.
22	1994-12-31	Rozporządzenie Nr 305/93 Wojewody Bydgoskiego z dnia 26 października 1993 r. w sprawie uznania	Jednoobiektowy	Wiąz pospolity (<i>Wiąz polny</i>) - <i>Ulmus minor</i>	20	118	Rośnie w parku wiejskim na działce ewidencyjnej nr 52/1 w miejscowości

									Pławin.
23	1994-12-31	za pomniki przyrody tworów przyrody na terenie województwa bydgoskiego	Jednoobiektowy	Płatan klonolistny - Platanus xacerifolia (Platanus xhispanica)	20	96			Rośnie w parku dworskim na działce ewidencyjnej nr 215/28 w miejscowości Jaksice.
24	1994-12-31	Rozporządzenie Nr 305/93 Wojewody Bydgoskiego z dnia 26 października 1993 r. w sprawie uznania za pomniki przyrody tworów przyrody na terenie województwa bydgoskiego	Jednoobiektowy	Dąb szypułkowy - Quercus robur	24	121			Rośnie w parku dworskim na działce ewidencyjnej nr 75/27 w miejscowości Orłowo.
25	1994-12-31	Rozporządzenie Nr 305/93 Wojewody Bydgoskiego z dnia 26 października 1993 r. w sprawie uznania za pomniki przyrody tworów przyrody na terenie województwa bydgoskiego	Jednoobiektowy	Wiąz szypułkowy - Ulmus laevis (Ulmus pedunculata, Ulmus effusa)	25	124			Rośnie w zabytkowym parku pałacowym na działce ewidencyjnej nr 33/16 w miejscowości Kłopot.
26	1994-12-31	Rozporządzenie Nr 305/93 Wojewody Bydgoskiego z dnia 26 października 1993 r. w sprawie uznania za pomniki przyrody tworów przyrody na terenie województwa bydgoskiego	Jednoobiektowy	Oliwnik wąskolistny (Oliwnik zwyczajny) - Elaeagnus angustifolia	10	56			Znajduje się na terenie gospodarstwa rolnego na działce ewidencyjnej nr 169/11 w miejscowości Popowice.

Program usuwania azbestu dla Gminy Inowrocław na lata 2020-2032

27	1994-12-31	Rozporządzenie Nr 305/93 Wojewody Bydgoskiego z dnia 26 października 1993 r. w sprawie uznania za pomniki przyrody tworów przyrody na terenie województwa bydgoskiego	Wieloo obiektowy	<u>Grupa dwóch drzew:</u> Jesion wyniosły - Fraxinus Excelsior Jesion wyniosły - Fraxinus excelsior	10 20	94 102	Rosną w parku wiejskim na działce ewidencyjnej nr 101/12 w miejscowości Sławęcín.
28	1992-08-06	Rozporządzenie Nr 18/92 Wojewody Bydgoskiego z dnia 8 czerwca 1992 r. w sprawie uznania za pomniki przyrody tworów przyrody na terenie województwa bydgoskiego	Jedno obiektowy	Topola biała - Populus alba	26	76	Rośnie w miejscowości Łojewo przy drodze Łojewo-Sikorowo.
29	1992-08-06	Rozporządzenie Nr 18/92 Wojewody Bydgoskiego z dnia 8 czerwca 1992 r. w sprawie uznania za pomniki przyrody tworów przyrody na terenie województwa bydgoskiego	Wieloo obiektowy	<u>Grupa czterech drzew:</u> Lipa drobnolistna - Tilia cordata Lipa drobnolistna - Tilia cordata Lipa drobnolistna - Tilia cordata	20 18 18	127 111 109	Rosną przy drodze Inowrocław – Komaszycy.
30	1992-08-06	Rozporządzenie Nr 18/92 Wojewody Bydgoskiego z dnia 8 czerwca 1992 r. w sprawie uznania za pomniki przyrody tworów przyrody na terenie województwa bydgoskiego	Wieloo obiektowy	Aleja przydrożna złożona z 67 dębów szypułkowych - Quercus robur	16 – 23	56 – 139	Rosną przy drodze Bydgoszcz-Inowrocław na odcinku drogi od miejscowości Jaksice do drogi w miejscowości Strzemkowo.
31	1985-04-10	Zarządzenie Nr 49/84 Wojewody Bydgoskiego z dnia 18 grudnia 1984 r. w sprawie uznania za pomniki przyrody tworów	Wieloo obiektowy	<u>Grupa trzech drzew:</u> Klon jawor (Jawor) - Acer pseudoplatanus	21 26	170 123	Rosną w parku obok pałacu w miejscowości Piotrkowice na działce o nr ew. 84/18.

		przyrody na terenie województwa bydgoskiego		Klon polny - Acer campestre Lipa drobnolistna - Tilia cordata	17	90		
32	1991-08-14	Rozporządzenie Nr 11/91 Wojewody Bydgoskiego z dnia 1 lipca 1991 r. w sprawie uznania za pomniki przyrody tworów przyrody na terenie województwa bydgoskiego	Jednoobiektowy	Dąb szypułkowy - Quercus robur	25	122		Rośnie na terenie placu zabaw, obok sklepu i boiska niegdyś teren parku dworskiego.
33	1988-10-06	Zarządzenie Nr 40/87 Wojewody Bydgoskiego z dnia 10 grudnia 1987 r. w sprawie uznania za pomniki przyrody tworów przyrody na terenie województwa bydgoskiego	Wieloobiektowy	Grupa trzech drzew: Lipa drobnolistna - Tilia cordata Platan klonolistny - Platanus xacerifolia (Platanus xhispanica) Platan klonolistny - Platanus xacerifolia (Platanus xhispanica)	23 26 23	128 117 111		Rosną w parku w miejscowości Cieślin na działce o nr ew. 206/2.
34	1988-10-06	Zarządzenie Nr 40/87 Wojewody Bydgoskiego z dnia 10 grudnia 1987 r. w sprawie uznania za pomniki przyrody tworów przyrody na terenie województwa bydgoskiego	Wieloobiektowy	Grupa trzech drzew: Dąb szypułkowy - Quercus robur Platan klonolistny - Platanus xacerifolia (Platanus xhispanica) Platan klonolistny - Platanus xacerifolia (Platanus xhispanica)	24 23 23	124 97 103		Rosną w parku w miejscowości Kłopot na działce o nr ew. 33/16.
35	2011-07-09	Uchwała Nr VII/45/2011 Rady Gminy Inowrocław z dnia 30 maja 2011 r. w sprawie ustanowienia pomników przyrody	Jednoobiektowy	Jesion wyniosły - Fraxinus Excelsior Drzewo wchodzące w skład drzew tworzących aleję w Balczewie	16	66		Rośnie w pasie drogi gminnej Nr G150520.

Źródło: Centralny Rejestr Form Ochrony Przyrody

3. Wiadomości ogólne o azbecie

3.1. Budowa i rodzaje azbestu

Pod pojciem azbestu rozumie się szereg włóknistych minerałów. Wśród nich najczęściej wyróżnia się następujące odmiany:

- azbest aktyolitowy (amiant) – $\text{Ca}_2/\text{Mg}[(\text{OH})\text{Si}_4\text{O}_{11}]_2$,
- azbest amozytowy – amozyt – $(\text{Fe},\text{Mg})_7[(\text{OH})\text{Si}_4\text{O}_{11}]_2$,
- azbest antofilitowy – $(\text{Mg},\text{Fe})_7[(\text{OH})\text{Si}_4\text{O}_{11}]_2$,
- azbest chryzotylowy (metaksyt) – drobnowłóknista odmiana chryzotyłu (azbest biały) - $\text{Mg}_6(\text{OH})_8\text{SiO}_{10}$,
- azbest krokidolitowy – krokidolit (azbest niebieski) – $\text{Na}_2\text{Fe}_3\text{Fe}_2[(\text{OH})\text{Si}_4\text{O}_{11}]_2$,
- azbest tremolitowy – tremolit – $\text{Ca}_2\text{Mg}_5[(\text{OH})\text{Si}_4\text{O}_{11}]_2$.

Pod względem mineralogicznym rozróżnia się dwie grupy azbestu:

- serpentynowe (chryzotylowe),
- amfibolowe.

Włókna azbestu w zależności od odmiany azbestu mogą mieć długość kilku centymetrów. Wyroby zawierające azbest można również podzielić na miękkie oraz twarde. Wyroby miękkie są to materiały o gęstości poniżej 1000 kg/m^3 , charakteryzujące się dużą procentową zawartością azbestu, łatwo ulegające uszkodzeniom, przez co powodują znaczne emisje pyłu azbestowego. Wyroby miękkie to między innymi:

- sznury, płótna, tkaniny z dodatkiem azbestu lub wykonane z samego azbestu,
- płyty i uszczelki klinkieryt, stosowane w ciepłownictwie na złączach rur, zaworów z gorącą wodą lub parą,
- płaszcze azbestowo-gipsowe stosowane do izolacji rur w ciepłownictwie,
- płyty i tektury miękkie stosowane w izolacjach ognioochronnych,
- natryski azbestowe na konstrukcje stalowe zastosowane jako ognioochronne zabezpieczenie stalowej konstrukcji budynków o tzw. konstrukcji nieszytywnej.

Wyroby twarde są to materiały o gęstości powyżej 1000 kg/m^3 , charakteryzujące się dużym stopniem zwięzłości i niską zawartością azbestu sięgającą do około 20% w rurach azbestowo-cementowych. Są to jednocześnie najczęściej spotykane w krajowym budownictwie wyroby zawierające azbest. W przeciwieństwie do wyrobów miękkich emitują niskie ilości pyłów. Wyroby twarde to między innymi:

- płyty azbestowo-cementowe faliste,
- płyty azbestowo-cementowe płaskie prasowane,
- płyty azbestowo-cementowe KARO,
- rury azbestowo-cementowe,
- złącza, listwy, gąsiorzy wykonane z azbestocementu,
- płaszcze azbestowo-cementowe stosowane w izolacji rur w ciepłownictwie.

3.2. Właściwości i zastosowanie azbestu

Głównymi właściwościami fizykochemicznymi azbestu są:

- odporność na wysoką temperaturę,
- wysoka odporność na agresywne środowisko chemiczne,
- wysoka wytrzymałość mechaniczna oraz wysoka odporność na korozję.

Charakter włóknisty azbestu wraz z wyżej wspomnianymi cechami fizykochemicznymi pozwoliły na jego szerokie zastosowanie. Największe znaczenie oraz najszersze zastosowanie ze względu na swoje właściwości posiadał azbest biały – chryzotyl, azbest niebieski – krokidolit oraz azbest amozytowy. Przykładowe właściwości azbestu zebrano w poniższej tabeli.

Tabela 5. Charakterystyka właściwości fizykochemicznych wybranych odmian azbestu⁴

Właściwości	Chryzotyl	Krokidolit	Amozyt
Barwa	biała do jasno-zielonej, żółta	niebieska, lawendowa, zielona	brązowa, szara
Główny składnik chemiczny [%]	SiO ₂ – 38-42 MgO – 38-42 Fe ₂ O ₃ – 0-5 FeO – 0-3	SiO ₂ – 38-42 MgO – 38-42 Fe ₂ O ₃ – 13-18 FeO – 3-21	SiO ₂ – 49-52 MgO – 5-7 Fe ₂ O ₃ – 0-5 FeO – 35-40
Struktura włókna	bardzo liczne włókna, łatwo rozdzielne	włókniste	blaszkowate, grube
Długość włókien [mm]	0,2-200	0,2-17	0,4-40
Średnica włókien [mm]	0,03-0,08	0,06-1,2	0,15-1,5
Powierzchnia [m ² /mg]	10-27	2-15	1-6
Gęstość [g/cm ³]	2,55	3,3-3,5	3,4-3,5
Temperatura rozkładu [°C]	450-800	400-800	600-900
Temperatura topnienia [°C]	1515	1170	1395
Twardość wg Mosh'a	2,5-4,0	4,0	5,5-6,0
Odporność na kwasy	bardzo słaba	dobra	dość dobra
Odporność na zasady	bardzo dobra	dobra	dobra
Tekstura	elastyczna, jedwabista i twarda	elastyczna do łamliwej	łamliwa

⁴„Plan usuwania wyrobów zawierających azbest z obiektów użyteczności publicznej stanowiących lub będących w zarządzaniu, administrowaniu przez organy administracji publicznej na szczeblu wojewódzkim, powiatowym i gminnym”, Gliwice 2007.

Zastosowanie azbestu

Wymienione wcześniej właściwości fizykochemiczne azbestu wpłynęły na jego szerokie zastosowanie w kilku dziedzinach gospodarki.

W budownictwie azbest stosowano w wyrobach budowlanych takich jak: płyty faliste azbestowo-cementowe o zawartości azbestu od 10% do 13% służące do pokryć dachowych, płyty prasowane także służące za pokrycia dachowe, płyty KARO służące do pokryć dachowych lub elewacji, rury azbestowo-cementowe wysokociśnieniowe, kanalizacyjne o zawartości azbestu około 22%, a także płyty azbestowo-cementowe wykorzystywane w przegrodziach ścian warstwowych i wbudowane w płyty warstwowe prefabrykowane – PW3/A. Azbest stosowano także wszędzie tam gdzie znajdowały się elementy narażone na wysoką temperaturę. Były to klapy przeciwpożarowe, ciągi telekomunikacyjne, węzły ciepłownicze, obudowa klatek schodowych, przejścia kabli elektrycznych, przewodów ciepłowniczych i wentylacyjnych między stropami, zabezpieczenia konstrukcji stalowych. Azbest stosowano także w tkaninach wygłuszających hałas.

W przemyśle energetycznym azbest wykorzystywany był w elektrociepłowniach i elektrowniach, stanowił izolację kotłów, a także w uszczelnieniach urządzeń poddanych wysokiej temperaturze, w zaworach, wymiennikach ciepła. Szczególnie często wyroby zawierające azbest umiejscawiane były w kominach o dużej wysokości, chłodniach kominowych czy też rurach odprowadzających parę.

Wyroby zawierające azbest znalazły również zastosowanie w transporcie. Materiałów azbestowych używano do termoizolacji urządzeń grzewczych w elektrowozach, tramwajach, w termoizolacji silników pojazdów mechanicznych, elementach kolektorów wydechowych oraz w sprzęgłach i hamulcach. Bardzo powszechnie azbest stosowano w przemyśle stoczniowym, w statkach w miejscach narażonych na ogień.

3.3. Źródła narażenia na działanie azbestu

Ogólne źródła narażenia na działanie azbestu można podzielić na źródła związane z narażeniem niezawodowym i zawodowym człowieka.

Narażenie niezawodowe człowieka na działanie azbestu może wystąpić w następujących przypadkach:

1. Na terenach sąsiadujących z terenami przemysłowymi, w których stosowane są wyroby zawierające azbest.
2. Na terenach sąsiadujących z dzikimi składowiskami odpadów zawierających azbest, nieprawidłowo prowadzonymi składowiskami odpadów zawierających azbest oraz składowiskami odpadów komunalnych gdzie nielegalnie deponuje się odpady zawierające azbest.
3. U członków rodzin pracowników nieprzestrzegających przepisów i zasad bezpieczeństwa przy usuwaniu, demontażu, transporcie i składowaniu wyrobów i odpadów zawierających azbest.
4. W obiektach i pomieszczeniach w wyniku użytkowania wyrobów zawierających azbest stosowanych jako izolacje ognioodporne, akustyczne, wentylacyjne i klimatyzacyjne.

5. W obszarach wiejskich i miejskich w wyniku uszkodzeń mechanicznych oraz korozji ścian osłonowych i pokryć dachowych zawierających azbest.
6. W obszarach wiejskich i miejskich przy trasach komunikacyjnych o dużym natężeniu.

Narażenie zawodowe na działanie azbestu może wystąpić w następujących sytuacjach:

1. Podczas poboru prób do badań wyrobów azbestowych.
2. W trakcie zabezpieczania wyrobów zawierających azbest.
3. Podczas demontażu i usuwania wyrobów zawierających azbest.
4. Podczas unieszkodliwiania odpadów azbestowych.
5. W trakcie pakowania odpadów azbestowych.
6. W trakcie załadunku lub rozładunku odpadów azbestowych.

3.4. Wpływ azbestu na organizm człowieka

Wpływ azbestu na organizm człowieka związany jest bezpośrednio z wnikaniem włókien azbestowych do organizmu człowieka poprzez układ oddechowy. Włókna azbestu gromadzą się i zalegają w płucach. Występuje także w niewielkim stopniu wchłanianie azbestu przez skórę.

Największe zagrożenie dla zdrowia ludzi przejawia azbest w formie włókien respirabilnych. Włókna te mają grubość nie większą niż 3 μm , przez co trafiają do pęcherzyków płucnych. Najbardziej niebezpiecznym rodzajem azbestu dla organizmu człowieka jest azbest niebieski, czyli krokidolit, jednak wszystkie rodzaje przyjęto jako kancerogenne. Szczególna szkodliwość krokidolitu spowodowana jest faktem, iż ten gatunek azbestu nie ulega zmianom w środowiskach biologicznych. W odróżnieniu od azbestu niebieskiego, azbest biały, czyli chryzotyl podlega częściowemu rozpuszczeniu w płynach fizjologicznych, przez co jego szkodliwość jest mniejsza.

W wyniku przedostania się do organizmu ludzkiego pyłu azbestowego przez układ oddechowy mogą nastąpić takie zmiany chorobowe jak:

- pylica azbestowa – azbestoza,
- nowotwory złośliwe – rak płuc i opłucnej,
- zgrubienia opłucnej.

W wyniku oddziaływania azbestu na skórę mogą wystąpić zapalenia skórne, dermatozy i brodawki. Wdychany pył azbestowy usuwany jest z układu oddechowego za pośrednictwem śluzu poprzez odkrztuszanie lub polykanie. Usuwanie pyłu azbestu jest utrudnione przy innych chorobach układu oddechowego jak zapalenie oskrzeli. Szczególnie szkodliwe wydaje się być w połączeniu z narażeniem na pył azbestowy, palenie papierosów. Ryzyko wystąpienia raka płuc wśród ludzi narażonych na pył azbestowy przy jednoczesnym paleniu papierosów zwiększa się około 50-krotnie w stosunku do osób niepalących i nienarażonych na pył azbestowy. Samo zawodowe narażenie na pył azbestowy zwiększa ryzyko wystąpienia raka płuc 5-krotnie.

4. Postępowanie z materiałami zawierającymi azbest

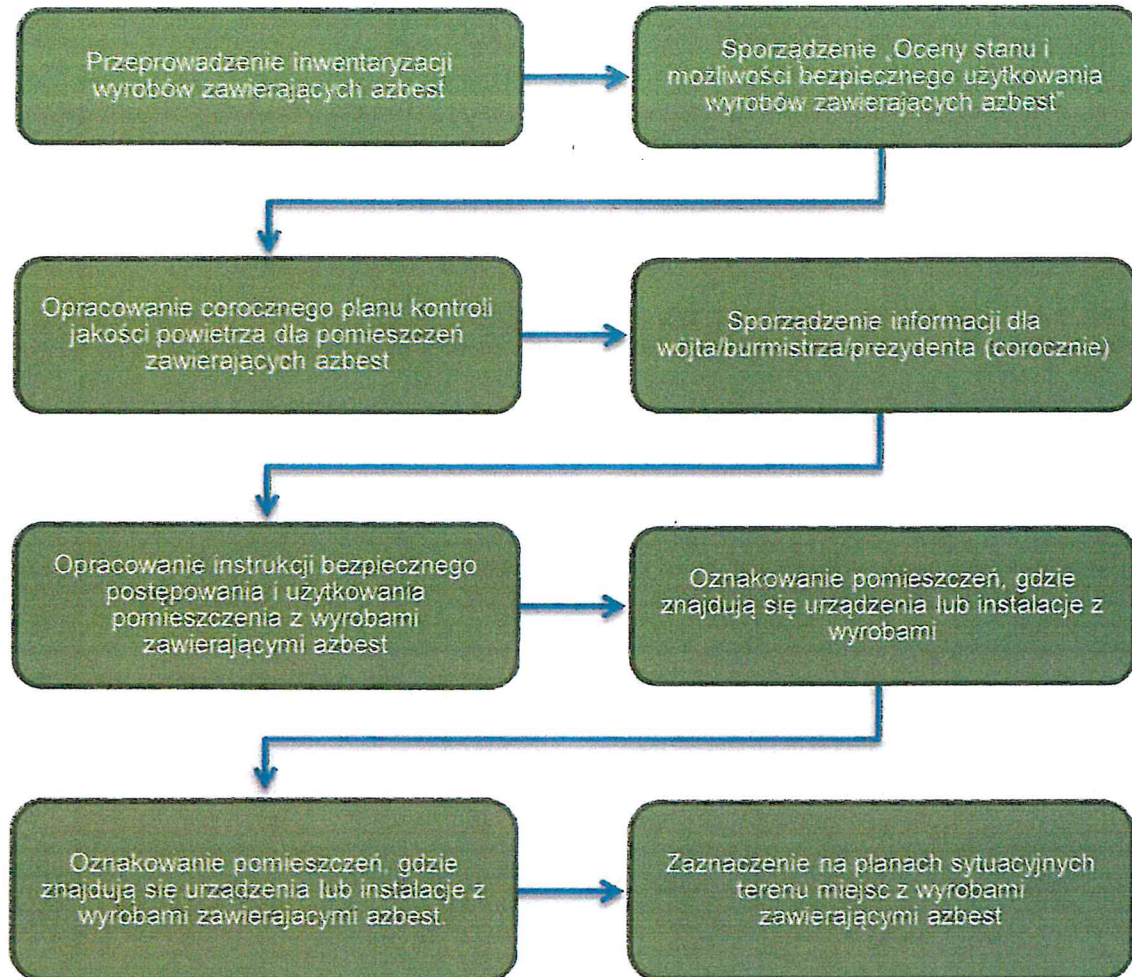
4.1. Obowiązki i postępowanie właścicieli/zarządców przy użytkowaniu obiektów/terenów z wyrobami zawierającymi azbest

Do głównych obowiązków właścicieli i zarządców przy użytkowaniu obiektów i terenów z wyrobami zawierającymi azbest należą⁵:

1. Przeprowadzenie inwentaryzacji wyrobów zawierających azbest.
2. Sporządzenie *Oceny stanu i możliwości bezpiecznego użytkowania wyrobów zawierających azbest.*
3. Opracowanie i udostępnienie instrukcji bezpiecznego postępowania i użytkowania pomieszczenia z wyrobami zawierającymi azbest.
4. Oznakowanie pomieszczeń, gdzie znajdują się urządzenia lub instalacje z wyrobami zawierającymi azbest.
5. Opracowanie corocznego planu kontroli jakości powietrza dla pomieszczeń zawierających azbest.
6. Zaznaczenie na planach sytuacyjnych terenu miejsc z wyrobami zawierającymi azbest.

Zgodnie z obowiązującym stanem prawnym właściciele i zarządcy wyrobów zawierających azbest zobligowani są do corocznego składania informacji o wyrobach zawierających azbest wraz z przeprowadzoną oceną stanu i możliwości bezpiecznego użytkowania wyrobów zawierających azbest. Wzory formularzy stanowią załącznik nr 1 i nr 2 do niniejszego Programu.

⁵Podstawa prawna: Rozporządzenie Ministra Gospodarki w sprawie wymagań w zakresie wykorzystywania wyrobów zawierających azbest oraz wykorzystywania i oczyszczania instalacji lub urządzeń, w których były lub są wykorzystywane wyroby zawierające azbest (Dz.U. 2011 nr 8 poz. 31); Rozporządzenie Ministra Gospodarki, Pracy i Polityki Społecznej z dnia 2 kwietnia 2004 r. w sprawie sposobów i warunków bezpiecznego użytkowania i usuwania wyrobów zawierających azbest (Dz. U. 2004 nr 71 poz. 649), Rozporządzenie Ministra Gospodarki z dnia 5 sierpnia 2010 r. zmieniające rozporządzenie w sprawie sposobów i warunków bezpiecznego użytkowania i usuwania wyrobów zawierających azbest (Dz. U. 2010 nr 162 poz. 1089).



źródło: Poradnik dla użytkowników wyrobów azbestowych, Warszawa 2008, zaktualizowany w/g stanu prawnego na dzień 24.02.2020 r.

Rysunek 6. Schemat procedury dotyczącej obowiązków i postępowania właścicieli i zarządców przy użytkowaniu obiektów i terenów z wyrobami zawierającymi azbest

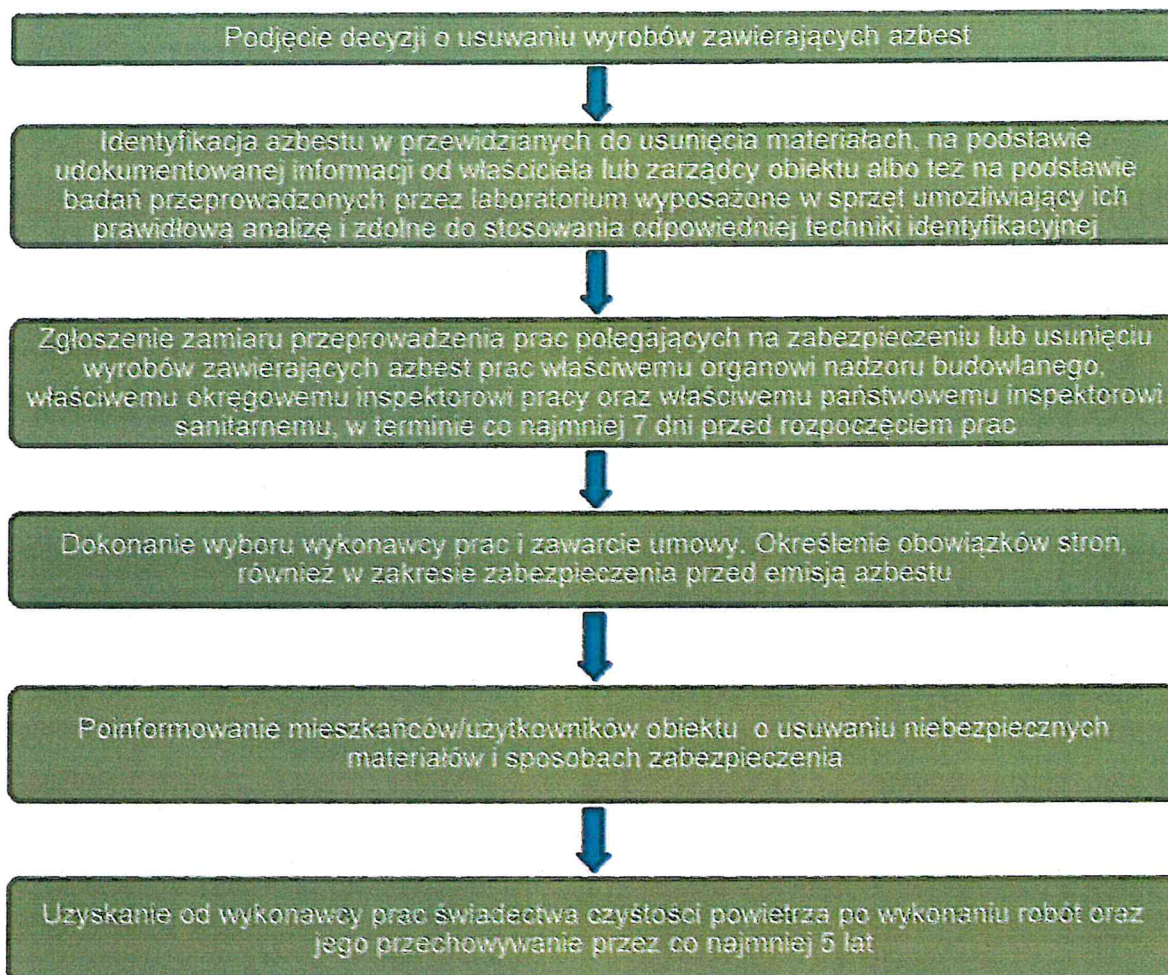
4.2. Obowiązki i postępowanie właścicieli/zarządców, przy usuwaniu wyrobów zawierających azbest z obiektów lub terenów

Do głównych obowiązków właścicieli i zarządców przy usuwaniu wyrobów zawierających azbest z obiektów lub terenów należą⁶⁷:

1. Identyfikacja azbestu w wyrobach przeznaczonych do usunięcia.
2. Uzyskanie od wykonawcy prac świadectwa czystości powietrza po wykonaniu robót oraz jego przechowywanie przez minimum 5 lat.

⁶Podstawa prawna: Rozporządzenie Ministra Gospodarki, Pracy i Polityki Społecznej z dnia 2 kwietnia 2004 r. w sprawie sposobów i warunków bezpiecznego użytkowania i usuwania wyrobów zawierających azbest (Dz. U. 2004 nr 71 poz. 649), , Rozporządzenie Ministra Gospodarki z dnia 5 sierpnia 2010 r. zmieniające rozporządzenie w sprawie sposobów i warunków bezpiecznego użytkowania i usuwania wyrobów zawierających azbest (Dz. U. 2010 nr 162 poz. 1089).

⁷Podstawa prawna: Ustawa z dnia 7 lipca 1994 r. - Prawo budowlane (tj. Dz.U.2019.0.1186 ze zm.).



źródło: Poradnik dla użytkowników wyrobów azbestowych, Warszawa 2008, zaktualizowany w/g stanu prawnego na dzień 24.02.2020 r.

Rysunek 7. Schemat procedury dotyczącej obowiązków i postępowania właścicieli i zarządców przy usuwaniu wyrobów zawierających azbest z obiektów i terenów zlokalizowanych na terenie Gminy Inowrocław.

Zalecenie szczegółowe

Wszystkie przedsięwzięcia zawarte w *Programie usuwania wyrobów zawierających azbest dla Gminy Inowrocław na lata 2020-2032*, które mogą negatywnie oddziaływać na środowisko związane są z procesem demontażu azbestu i wyrobów zawierających azbest oraz ich utylizacją.

Prace demontażowe wyrobów azbestowych mogą stanowić zagrożenie dla występujących w okolicy organizmów żywych, w tym zwierząt. Należy pamiętać, iż w wyniku prowadzenia ww. prac dochodzić może do powstania kolizji na drodze „siedliska gatunków chronionych” a „remonty budynku”. Konsekwencją tego konfliktu może być utrata schronienia lub miejsca gniazdowania gatunków chronionych. Ważną sprawą jest przygotowanie miejsca tymczasowego magazynowania odpadów niebezpiecznych na placu budowy, jeszcze przed transportem na składowisko. Teren prac powinien być wydzielony i zabezpieczony przed dostępem osób niepowołanych. Przy pracach elewacyjnych powinny być stosowane odpowiednie kurtyny zasłaniające fasadę obiektu, do podłoża, a teren wokół, objęty kurtyną,

powinien być wyłożony folią, dla łatwego oczyszczania po każdej zmianie roboczej. Ponadto, aby chronić organizmy żywe, w tym zwierzęta i ludzi, należy zastosować kilka ogólnych zasad:

- Nawilżanie wodą wyrobów zawierających azbest przed ich usunięciem i utrzymywanie w stanie wilgotnym przez cały czas pracy,
- Demontaż całych wyrobów (płyt, rur, kształtek itp.) bez jakiegokolwiek uszkodzenia, tam gdzie jest to technicznie możliwe,
- Odsparowanie wyrobów trwale związanych z podłożem przy stosowaniu wyłącznie narzędzi ręcznych lub wolnoobrotowych narzędzi mechanicznych, wyposażonych w miejscowe instalacje odciągające powietrze,
- Prowadzenie kontrolnego monitoringu powietrza, w przypadku występowania przekroczeń dopuszczalnych stężeń pyłu azbestu w miejscu pracy, w tym również z wyrobami zawierającymi krokydolit,
- Składowanie na tej samej zmianie roboczej, usuniętych odpadów zawierających azbest, po ich szczelnym opakowaniu – na miejscu tymczasowego magazynowania odpadów,
- Codzienne staranne oczyszczanie strefy prac i terenu wokół, dróg wewnętrznych oraz maszyn i urządzeń – z wykorzystaniem podciśnieniowego sprzętu odkurzającego, zaopatrzonego w filtry HEPA lub na mokro. Niedopuszczalne jest ręczne zamiatanie na sucho, jak również czyszczenie pomieszczeń i narzędzi pracy przy użyciu sprężonego powietrza.
- Przed przystąpieniem do prac właściciel bądź zarządca obiektu zobowiązany jest sprawdzić czy w miejscu planowanych prac nie gniazdują ptaki (np. jaskółki czy jerzyki) bądź nietoperze. W przypadku stwierdzenia obecności w obiekcie gatunków chronionych ptaków prace należy prowadzić poza okresem lęgowym a w przypadku nietoperzy poza okresem lęgu i odchowania. Po przeprowadzeniu prac należy w miarę możliwości zachować możliwość gniazdowania i schronienia obecnych w obiekcie gatunków zwierząt. W przypadku braku możliwości zapewnienia schronienia zwierzętom w ich pierwotnym miejscu bytowania, należy zapewnić schronienie zastępcze (budki, boksy itp.).
- W stosunku do gatunków dziko występujących zwierząt objętych ochroną gatunkową, konieczne może być uzyskanie zezwolenia na odstępstwa od zakazów określonych w art. 52 ustawy z dnia 16 kwietnia 2004r. o Ochronie Przyrody tj. Generalny Dyrektor Ochrony Środowiska bądź Regionalny Dyrektor Ochrony Środowiska mogą zezwolić na odstępstwa od zakazów w stosunku do gatunków objętych ochroną ścisłą bądź objętych ochroną częściową w przypadku braku rozwiązań alternatywnych, jeżeli nie spowoduje to zagrożenia dla dziko występujących populacji chronionych gatunków roślin, zwierząt lub grzybów.

Zgodnie ze stanowiskiem Regionalnej Rady Ochrony Przyrody oraz Regionalnej Dyrekcji Ochrony Środowiska należy pamiętać, aby:

- „Prowadzenie prac termomodernizacyjnych powiązanych z demontażem wyrobów zawierających azbest, powinno odbywać się w okresie od 16 października do 28 lutego, czyli poza okresem rozrodu większości gatunków zwierząt. W tym czasie wykonawca może bez zezwolenia zabezpieczyć wszelkie szczeliny i otwory wentylacyjne w budynku przed zajęciem ich przez zwierzęta i założenia gniazd, prowadzenia lęgów w następnym sezonie,

- W przypadku podejmowania prac od 1 marca do 15 października należy bezwzględnie:
 - Upewnić się, czy w obrębie remontowanych budynków nie występują miejsca lęgowe ptaków lub rozrodu nietoperzy – obserwacje dotyczące zasiedlenia budynku powinny zostać przeprowadzone przez eksperta ornitologa i chiropterologa w okresie możliwie najkrótszym poprzedzającym planowaną inwestycję.
 - W przypadku stwierdzenia zasiedlenia budynku przez chronione gatunki ptaków lub nietoperzy ekspert powinien wskazać dokładne miejsca ich przebywania tak, aby przed okresem lęgowym tych gatunków można było zamknąć nisze, szczeliny i dostępy do stropodachu wykorzystywane przez te zwierzęta. Demontażu wyrobów azbestowych najlepiej dokonać w terminie od 16 października do 28 lutego. W przypadku podejmowania prac od 1 marca do 15 października należy postępować zgodnie z zapisami ustawy o ochronie przyrody (Dz. U. 2020 r., poz. 55 t.j.).
 - Po przeprowadzeniu prac remontowych należy, w miarę możliwości, umożliwić ptakom i nietoperzom dalsze występowanie w obiektach budowlanych, poprzez stwarzanie na remontowanych budynkach siedlisk zastępczych w postaci, np. budek lęgowych.
 - W przypadkach, gdy obiekt budowlany wykorzystywany był przez jerzyki Apusapus, a w ramach remontu stropodach budynku ocieplono materiałami syrkimi, należy całkowicie zrezygnować z pozostawiania otwartych otworów do stropodachów, gdyż materiały użyte do izolacji są niebezpieczne dla tego gatunku”.

Zastosowanie powyższych metod oraz zaleceń podczas prac mających na celu usunięcie wyrobów zawierających azbest pozwoli na zminimalizowanie ich negatywnego wpływu na zwierzęta i ludzi mieszkających w okolicy miejsca przeprowadzania prac.

Do utylizacji odpadów zawierających azbest zaleca się także wykorzystywanie najnowszych i najbardziej skutecznych metod.

4.3.Obowiązki podmiotów gospodarczych zajmujących się usuwaniem materiałów zawierających azbest, postępowanie przy pracach przygotowawczych do usuwania wyrobów zawierających azbest

Firma budowlana zajmująca się usuwaniem wyrobów zawierających azbest musi posiadać wpis do CEiDG lub do KRS, prowadzić ewidencję odpadów oraz sporządzać roczne sprawozdanie do marszałka województwa o wytwarzanych odpadach i sposobach gospodarowania nimi. Przed przystąpieniem do prac związanych z usuwaniem azbest, podmiot gospodarczy zobowiązany jest do⁸:

⁸Podstawa prawna: Rozporządzenia Ministra Gospodarki, Pracy i Polityki Społecznej z dnia 2 kwietnia 2004 r. w sprawie sposobów i warunków bezpiecznego użytkowania i usuwania wyrobów zawierających azbest (Dz. U. z 2004 r. Nr 71 poz. 649).

1. Przeszkolenia przez uprawnioną instytucję zatrudnianych pracowników z zakresu BHP oraz w zakresie przestrzegania procedur dotyczących bezpiecznego postępowania z materiałami zawierającymi azbest.
2. Opracowania szczegółowego planu prac.
 - Plan prac powinien spełniać obowiązujące wymogi prawne, a w szczególności wymogi przedstawione w rozporządzeniu ministra gospodarki, pracy i polityki społecznej z dnia 2 kwietnia 2004 roku w sprawie sposobów i warunków bezpiecznego użytkowania i usuwania wyrobów zawierających azbest (Dz. U. 2010 r. Nr 162 poz. 1089).
3. Posiadania niezbędnego wyposażenia technicznego.
4. Zgłoszenia prac budowlanych właściwemu organowi nadzoru budowlanego, a także właściwemu okręgowemu inspektorowi pracy oraz właściwemu państwowemu inspektorowi sanitarnemu w terminie co najmniej 7 dni przed rozpoczęciem prac.

W trakcie przeprowadzania prac związanych z usuwaniem wyrobów zawierających azbest, obowiązkiem wykonawcy jest odpowiednie przygotowanie miejsca prowadzonych prac. Przed rozpoczęciem właściwych prac demontażowych wykonawca zobowiązany jest do:

1. Odizolowania obszaru wykonywanych prac od otoczenia poprzez zastosowanie odpowiednich osłon zabezpieczających przenikanie azbestu do środowiska.
2. Ogrodzenia terenu prowadzonych prac stosując odpowiednie osłony.
3. Oznaczenia terenu wykonywanych prac tablicami informacyjnymi ostrzegającymi przed zagrożeniem związanym z azbestem – tablice te powinny zawierać ostrzeżenie w postaci: „Uwaga! Zagrożenie azbestem” oraz „Wstęp wzbroniony”.
4. W przypadku wykonywania prac elewacyjnych powinny być zastosowane kurtyny zasłaniające fasadę obiektu.



źródło: Rozporządzenie Ministra Gospodarki, Pracy i Polityki Społecznej z dnia 2 kwietnia 2004 r. w sprawie sposobów i warunków bezpiecznego użytkowania i usuwania wyrobów zawierających azbest (Dz. U. z 2004 r. Nr 71 poz. 649)

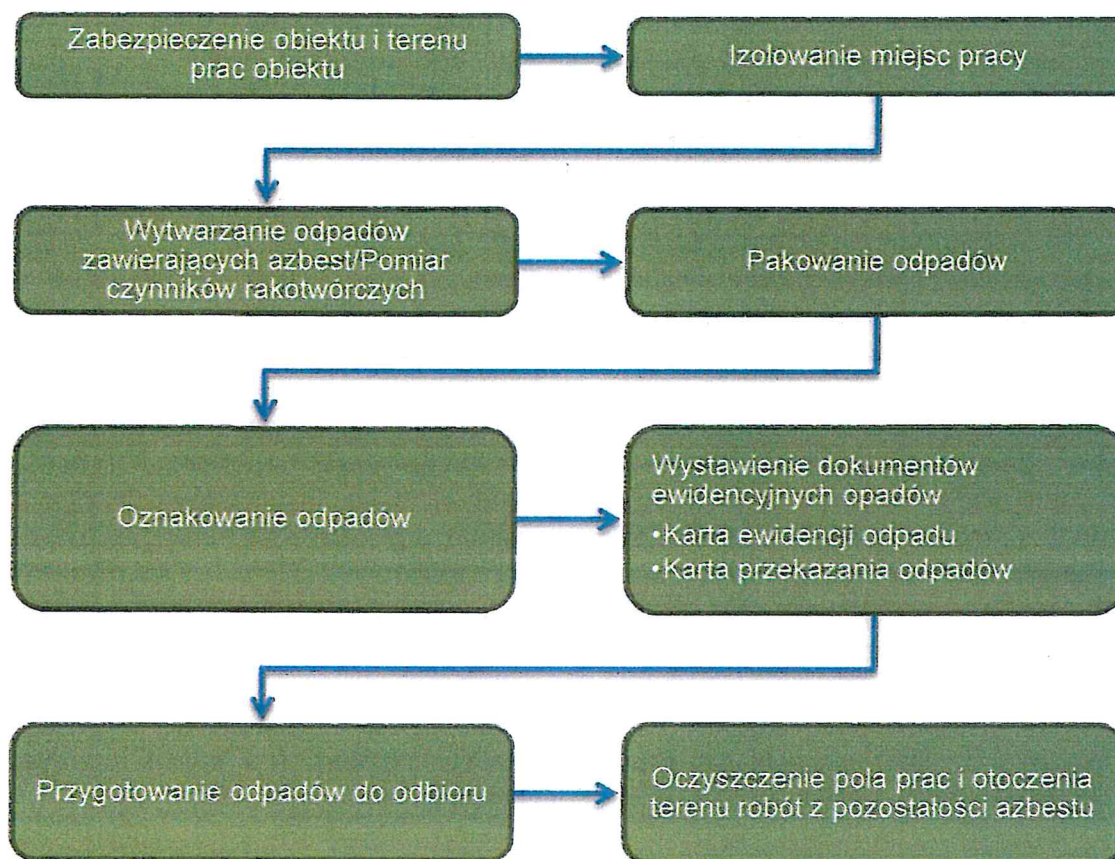
Rysunek 8. Wzór oznakowania wyrobów, odpadów i opakowań zawierających azbest lub wyroby zawierające azbest, a także miejsca ich występowania.

Zgodnie z treścią Rozporządzenia Ministra Gospodarki z dnia 5 sierpnia 2010 r. zmieniającego rozporządzenie w sprawie sposobów i warunków bezpiecznego użytkowania i usuwania wyrobów zawierających azbest (Dz. U. 2010 nr 162 poz. 1089), wszystkie instalacje lub urządzenia zawierające azbest oraz rury azbestowo-cementowe powinny być oznakowane w następujący sposób:

- 1) oznakowanie zgodne z podanym wzorem powinno mieć wymiary: co najmniej 5 cm wysokości (H) i $\frac{1}{2}$ H szerokości;
- 2) oznakowanie powinno składać się z:
 - a) części górnej ($h = 40\% H$) zawierającej literę „a” w białym kolorze na czarnym tle,
 - b) części dolnej ($60\% H$) zawierającej standardowy napis w białym lub czarnym kolorze na czerwonym tle; napis powinien być wyraźnie czytelny;

- 3) jeżeli wyrób zawiera krokidolit, standardowo stosowany zwrot „zawiera azbest” powinien być zastąpiony zwrotem „zawiera krokidolit/azbest niebieski”.

Po zakończeniu prac demontażowych teren robót oraz jego otoczenie należy doprowadzić do porządku. Wykonywane prace porządkowe należy wykonywać stosując metody uniemożliwiające emisję pyłu azbestowego do środowiska. Wykonawca prac jest także zobowiązany do przedstawienia zleceniodawcy pisemnego oświadczenia stwierdzającego prawidłowość wykonanych prac. W przypadku prac dotyczących azbestu miękkiego lub wyrobów zniszczonych i uszkodzonych, w pomieszczeniach oraz w przypadku prac obejmujących usuwanie krokidolitu wykonawca ma obowiązek przedstawienia wyników badań powietrza przeprowadzonych przez uprawnione do tego laboratorium lub instytucję.



źródło: Poradnik dla użytkowników wyrobów azbestowych, Warszawa 2008, zaktualizowany w/g stanu prawnego na dzień 24.02.2020 r.

Rysunek 9. Schemat procedury dotyczącej prac polegających na usuwaniu wyrobów zawierających azbest, wytwarzania odpadów niebezpiecznych wraz z oczyszczaniem obiektu/terenu/instalacji

4.4. Zbieranie i transport odpadów zawierających azbest

Obowiązek właściwego przygotowania do transportu odpadów zawierających azbest spoczywa na wytwórcy odpadów. Posiadacz odpadów, który prowadzi działalność w zakresie zbierania odpadów jest zobowiązany do uzyskania zezwolenia na prowadzenie zbierania zgodnie z art. 41 ust. 1 ustawy z dnia 14 grudnia 2012 r. o odpadach (Dz. U. z 2019 r. poz. 701 ze zm.).

Transportujący odpady jest zobowiązany do uzyskania wpisu do rejestru zgodnie z art. 50 ust. 1 pkt 8a ww. ustawy o odpadach (Dz. U. z 2019 r. poz. 701 ze zm.).

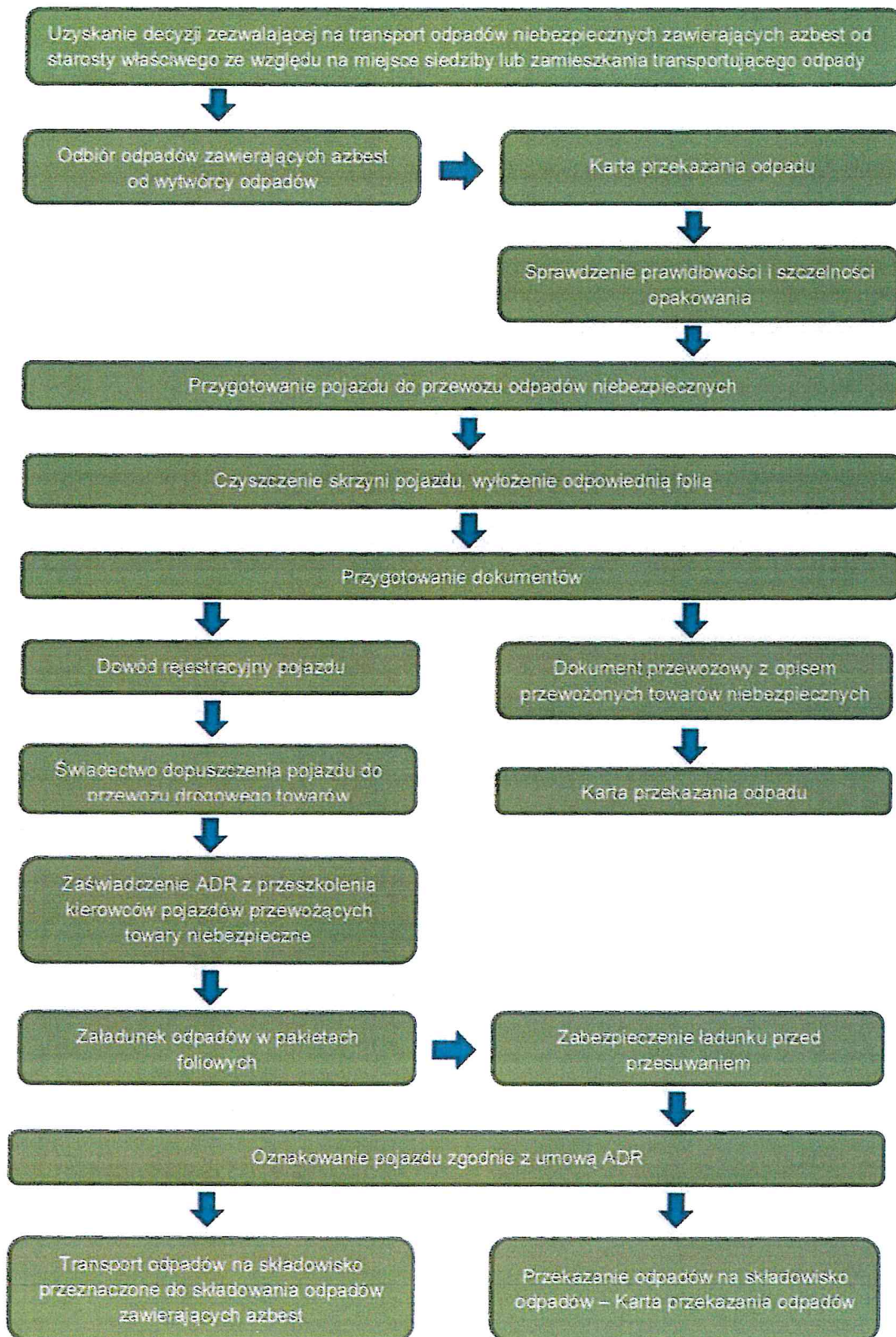
Zgodnie z zapisami ustawy z dnia 19 sierpnia 2011 r. o przewozie towarów niebezpiecznych (Dz. U. 2020, poz. 154 t.j.), do przedsiębiorcy prowadzącego działalność wyłącznie w zakresie transportu odpadów niebezpiecznych na składowisko należy:

1. Posiadanie karty przekazania odpadu z potwierdzeniem przejęcia odpadu.
2. Posiadanie dokumentu przewozowego z opisem odpadów niebezpiecznych.
3. Posiadanie świadectwa dopuszczenia pojazdu do przewozu odpadów niebezpiecznych.
4. Posiadanie przez kierowcę pojazdu zaświadczenia ADR o ukończeniu kursu dla kierowców pojazdów przewożących towary niebezpieczne.
5. Utrzymanie porządku skrzyni ładunkowej pojazdu.
6. Sprawdzenie umocowania przesyłki z odpadami w pojeździe.
7. Sprawdzenie stanu opakowań i ich oznakowania odpowiednim znakiem.

Należy zaznaczyć, iż przekazanie odpadów zawierających azbest przez wytwórcę odpadów innemu posiadaczowi odpadów niebezpiecznych w celu dalszego transportu powinno odbywać się zgodnie z obowiązującymi przepisami prawa. Prowadzący działalność w zakresie transportu odpadów niebezpiecznych zobowiązany jest na wspomnianej karcie do poświadczenia wykonania usługi transportowej. Wykorzystując kartę przekazania odpadów prowadzący działalność w zakresie transportu odpadów prowadzi także ilościową i jakościową ewidencję odpadów.

Odpady zawierające azbest transportowane są na składowisko odpadów niebezpiecznych. Następuje tam przekazanie odpadów posiadaczowi odpadów, czyli zarządcy składowiska i potwierdzenie tej operacji na karcie przekazania odpadu.

Poniższy schemat przedstawia procedurę dotyczącą przygotowania i transportu odpadów niebezpiecznych zawierających azbest.



źródło: Poradnik dla użytkowników wyrobów azbestowych, Warszawa 2008, zaktualizowany w/g stanu prawnego na dzień 24.02.2020 r.

Rysunek 10. Schemat procedury dotyczącej przygotowania i transportu odpadów niebezpiecznych zawierających azbest.

4.5. Unieszkodliwianie odpadów zawierających azbest

Najbardziej powszechnym sposobem unieszkodliwiania azbestu jest jego składowanie. Materiały azbestowe nie mogą być poddawane odzyskowi czy innemu wykorzystaniu. Zgodnie z obowiązującymi przepisami prawa, odpady zawierające azbest mogą być składowane na składowiskach odpadów niebezpiecznych lub na wydzielonych kwaterach składowisk odpadów innych niż niebezpieczne. Zarządca składowiska przyjmując odpady zobowiązany jest do potwierdzenia tego faktu na karcie przekazania odpadu. Deponowanie odpadów zawierających azbest należy prowadzić w sposób zabezpieczający przed emisją pyłu azbestowego do powietrza. Podstawowym zadaniem w tym zakresie jest niedopuszczenie do rozszczelnienia foliowych opakowań, które to zawierają azbest. Opakowania z odpadami powinny być zdejmowane z pojazdu transportującego przy użyciu urządzeń dźwigowych układając je warstwami. Deponowane materiały azbestowe powinny zostać zabezpieczone dodatkową folią lub warstwą gruntu o grubości 5 cm. Zabronione jest poruszanie się pojazdów mechanicznych po powierzchni składowanych odpadów.

Tabela 6. Składowiska odpadów zawierających azbest na terenie województwa kujawsko – pomorskiego.

Lp.	Gmina	Miejscowość	Status
1.	Pruszcz	Małociechowo	Ogólnodostępne
2.	Piotrków Kujawski	Bycz	Ogólnodostępne

*bez uwzględnienia składowisk zakładowych

Poniżej przedstawiono szczegółowe dane dotyczące składowisk azbestu i materiałów azbestowych na terenie województwa kujawsko – pomorskiego.

Tabela 7. Składowisko ogólnodostępne – Małociechowo.

Małociechowo	
Charakter składowiska	Ogólnodostępne
Nazwa	Składowisko odpadów niebezpiecznych zawierających azbest w miejscowości Małociechowo
Ograniczenie terenowe	2.7549
Województwo	KUJAWSKO – POMORSKIE
Gmina	Pruszcz
Miejscowość	Małociechowo
Adres	86-120 Pruszcz, Małociechowo
Telefon	52 330 80 65, 52 332 08 26, 698 373 336, 698 364 471

Małociechowo	
Całkowita pojemność [m3]	188 147
Wolna pojemność [m3]	46 171
Kody przyjmowanych odpadów	170601, 170605
Godziny pracy	7:00-15:00 poniedziałek-piątek
Plan rozbudowy	Tak
Planowana pojemność	900 000
Planowana data uruchomienia	2016
Zarządca/Właściciel/Inwestor	ECO – POL Sp. z o.o.
Adres właściciela	ul. Dworcowa 9, 86-120 Pruszcz
Telefon stacjonarny	52 330 80 65
Telefon komórkowy	698 373 336
E-mail	ecopolpruszcz@gmail.com
Strona www	www.eco-pol.net.pl

źródło: www.bazaazbestowa.gov.pl

Tabela 8. Składowisko ogólnodostępne – Bycz.

Bycz	
Charakter składowiska	Ogólnodostępne
Nazwa	Składowisko Odpadów Niebezpiecznych Bycz
Ograniczenie terenowe	5.17
Województwo	KUJAWSKO – POMORSKIE
Gmina	Piotrków Kujawski
Miejscowość	Bycz
Adres	88-230 Piotrków Kujawski, Bycz 102/7

Bycz	
Telefon	880 001 001
Całkowita pojemność [m3]	36 625
Wolna pojemność [m3]	19 079
Kody przyjmowanych odpadów	170601, 170605
Godziny pracy	7:00-15:00 poniedziałek-piątek
Plan rozbudowy	Tak
Planowana pojemność	150 000
Planowana data uruchomienia	2018
Zarządca/Właściciel/Inwestor	Zakład Instalacji Sanitarnych Utylizacja Odpadów Władysław Lewandowski Sp. z o. o.
Adres właściciela	ul. Marszałkowska 18/8, 00-590
Telefon stacjonarny	-
Telefon komórkowy	880 001 001
E-mail	utilizacjaazbestu@gmail.com
Strona www	-

źródło: www.bazaazbestowa.gov.pl

Jak wynika z przedstawionych powyżej danych, obecnie na terenie województwa kujawsko – pomorskiego funkcjonują dwa ogólnodostępne składowiska odpadów, Najbliżej Inowrocławia znajduje się składowisko w miejscowości Bycz, która oddalona jest o około 53 km.

4.6. Rejestr wyrobów zawierających azbest.

Jednym z narzędzi monitoringu realizacji „Programu Oczyszczania Kraju z Azbestu na lata 2009-2032”, prowadzonym przez Ministerstwo Przedsiębiorczości i Technologii, jest baza azbestowa (www.bazaazbestowa.gov.pl).

Baza azbestowa to narzędzie informatyczne do gromadzenia i przetwarzania informacji uzyskanych z inwentaryzacji wyrobów zawierających azbest, dostępne dla wszystkich jednostek samorządu terytorialnego. Wprowadzanie i aktualizowanie danych w Bazie Azbestowej jest obowiązkiem każdego wójta, burmistrza i prezydenta miasta, a także marszałka województwa. Dane wprowadzane do Bazy Azbestowej pochodzą od właścicieli i użytkowników nieruchomości, na których są wykorzystywane wyroby zawierające

azbest. Aktualne dane z inwentaryzacji wyrobów zawierających azbest są podstawą do ubiegania się o środki finansowe na usuwanie wyrobów zawierających azbest.⁹

5. Gospodarowanie wyrobami i odpadami zawierającymi azbest

5.1. Wyroby zawierające azbest

Na terenie Gminy Inowrocław przeprowadzono działania, mające na celu określenie lokalizacji, stanu oraz ilości wyrobów zawierających azbest. Na podstawie uzyskanych informacji opracowane zostało tabelaryczne zestawienie obiektów, na których występuje azbest.

W zestawieniu uwzględniono numery ewidencyjne działek i obrębów. Zgodnie z obowiązującymi wytycznymi Ministerstwa Przedsiębiorczości i Technologii, w celu ustalenia ilości wyrobów zawierających azbest w jednostce wagowej, stosuje się wskaźnik przeliczeniowy, który wynosi 15 kg na każdy m² eternitu. Przelicznik ten dotyczy pokryć dachowych i elewacyjnych (użytkowanych i zdeponowanych), które zawierają azbest. Z przedstawionych danych wynika, że wyroby zawierające azbest na terenie Gminy Inowrocław to głównie faliste i płaskie płyty azbestowo-cementowe, służące jako pokrycie dachowe w budynkach mieszkalnych oraz budynkach zabudowy gospodarczej.

Szczegółowe informacje na temat rodzaju oraz ilości wyrobów zawierających azbest zawarte zostały w wynikach inwentaryzacji wyrobów zawierających azbest na terenie Gminy Inowrocław, które zasiliły Bazę Azbestową (www.bazaazbestowa.gov.pl).

5.2. Sposób unieszkodliwiania wyrobów zawierających azbest

Zbiórka i transport odpadów

Wymagania dotyczące transportu odpadów zawierających azbest przedstawione zostały w rozdziale 4.4. Wybór przedsiębiorcy zajmującego się demontażem oraz transportem wyrobów zawierających azbest leży w gestii użytkownika wyrobów. Przedsiębiorcy prowadzący działalność związaną z tematyką wyrobów zawierających azbest mają możliwość wprowadzenia swoich danych do Bazy azbestowej (www.bazaazbestowa.gov.pl)

Termiczne unieszkodliwianie odpadów azbestowych

Jak wynika z dostępnych kart charakterystyk azbestu, odmiana chryzotylowa topi się w temperaturze przekraczającej 1500°C, natomiast odmiana amfibolowa w temperaturze bliskiej 1200°C. Przedstawione powyżej dane wskazują, iż termiczny kierunek unieszkodliwiania odpadów azbestowych, przy wykorzystaniu dostępnych instalacji do spalania odpadów niebezpiecznych, jest na chwilę obecną nierealny.

Chemiczne unieszkodliwianie odpadów azbestowych

Chemiczny sposób unieszkodliwiania wyrobów zawierających azbest polega na odpowiednim rozdrobnieniu odpadów, a następnie ich roztopieniu w 40% roztworze kwasu fluorowodorowego. Produktem przeprowadzonej reakcji są fluorki wapnia oraz krzemionka.

⁹www.bazaazbestowa.gov.pl

Reakcja powinna prowadzona być w reaktorach, w temperaturze 60-65°C. Ograniczeniem rozpowszechnienia tej metody utylizacji są wysokie koszty.

Składowanie odpadów azbestowych

Jest to niewątpliwie najbardziej rozpowszechniony sposób unieszkodliwiania odpadów. Z racji omawianych wcześniej właściwości fizykochemicznych azbestu, z których odporność na działanie czynników atmosferycznych, kruchość i łamliwość stanowią, iż wszelkie prace na składowiskach przyjmujących odpady azbestowe, winny być prowadzone z zachowaniem szczególnych zasad BHP.

Odpady w postaci materiałów zawierających azbest kierowane będą na jedno ze składowisk zlokalizowanych na terenie województwa kujawsko - pomorskiego. Szczegółowe informacje dotyczące funkcjonujących oraz planowanych składowisk zawarte zostały w rozdziale 4.5.

5.3 Harmonogram realizacji Programu

Zgodnie z *Programem Oczyszczania Kraju z Azbestu na lata 2009-2032*, aby zrealizować trzy główne cele jakimi są:

1. Usunięcie i unieszkodliwienie wyrobów zawierających azbest.
2. Minimalizacja negatywnych skutków zdrowotnych powodowanych kontaktem z włóknami azbestu.
3. Likwidacja szkodliwego oddziaływania azbestu na środowisko, należy skupić się na realizacji zadań, które podzielono na pięć grup tematycznych:
 - Zadania legislacyjne.
 - Działania edukacyjno-informacyjne obejmujące:
 - działania skierowane do dzieci i młodzieży, szkolenia pracowników administracji rządowej i samorządowej,
 - opracowywanie materiałów informacyjnych i edukacyjnych,
 - ocenę i promocję technologii uniecznawiania włókien azbestu w odpadach azbestowych, organizację krajowych i międzynarodowych szkoleń, seminariów, konferencji, kongresów i udział w nich.
 - Zadania w zakresie usuwania wyrobów zawierających azbest obejmujące:
 - usuwanie wyrobów zawierających azbest z obiektów budowlanych,
 - oczyszczanie terenów nieruchomości,
 - oczyszczanie obiektów użyteczności publicznej, miejsc publicznych, terenów byłych zakładów produkujących wyroby zawierające azbest,
 - budowę składowisk odpadów azbestowych oraz budowę instalacji i urządzeń do uniecznawiania włókien azbestu w odpadach azbestowych,
 - zadania wspierające, w tym wsparcie finansowe opracowywania programów usuwania wyrobów zawierających azbest oraz oczyszczania terenów z azbestu na wszystkich szczeblach.
 - Monitoring realizacji Programów postaci elektronicznego Systemu Informacji Przestrzennej monitoringu procesu usuwania wyrobów zawierających azbest.
 - Działania w zakresie oceny narażenia i ochrony zdrowia, w tym działalność Ośrodka Referencyjnego Badań i Oceny Ryzyka Zdrowotnego Związanych z Azbestem.

Realizacja znacznej większości zadań wyznaczonych w ramach wyżej wymienionych grup tematycznych nie leży w gestii samorządów szczebla gminnego, a tym samym Gminy Inowrocław.

W poniższej tabeli przedstawiono praktyczne możliwości Gminy Inowrocław w kwestii zadań, których realizacja przyczyni się do skutecznej realizacji celów niniejszego *Programu*, stanowiąc jednocześnie harmonogram działań na lata 2020-2032.

Tabela 9. Harmonogram działań na lata 2020-2032.

Lp.	Zadanie	Zakres działania	Termin realizacji
1.	Działania edukacyjno-informacyjne	<ul style="list-style-type: none"> informowanie poprzez stronę internetową lub ulotki o działaniach gminy podjętych w celu likwidacji azbestu, udostępnienie informacji poprzez stronę internetową o aktualnych aktach prawnych regulujących sposób zabezpieczenia, usuwania i unieszkodliwiania wyrobów zawierających azbest. 	2020 - 2032
2.	Usuwanie wyrobów zawierających azbest	<ul style="list-style-type: none"> prowadzenie rejestru wniosków mieszkańców o dofinansowanie, pozyskiwanie środków na realizację <i>Programu</i>. 	
3.	Monitoring realizacji programu	<ul style="list-style-type: none"> aktualizacja inwentaryzacji wyrobów zawierających azbest na terenie gminy, sprawozdawczość w zakresie realizacji <i>Programu</i> 	

6. Koszty realizacji Programu

W celu określenia niezbędnych kosztów związanych z realizacją niniejszego Programu oszacowane zostały wszelkie potrzebne wielkości dotyczące środków finansowych.

W celu określenia szacunkowych wartości posłużono się obecnymi wskaźnikami oraz cenami materiałów dostępnymi na stronach internetowych podmiotów gospodarczych zajmujących się usługami budowlanymi oraz sprzedażą materiałów budowlanych, prowadzących działalność na terenie lub w pobliżu Gminy Inowrocław.

6.1. Koszty usunięcia wszystkich materiałów zawierających azbest

Na całkowity koszt usunięcia materiałów zawierających azbest składają się: koszt usunięcia materiałów zawierających azbest z obiektu budowlanego oraz koszt transportu i unieszkodliwienia odpadów zawierających azbest.

Dla potrzeb niniejszego Programu przyjęto następujące wskaźniki cenowe, odzwierciedlające obowiązujące ceny w 2020 roku.

Tabela 10. Uśredniona cena związana z usuwaniem materiałów azbestowych z terenu Gminy Inowrocław.

Usługi	Cena netto
Demontaż azbestu, usługowe pakowanie odpadów poza terenem składowiska, koszt transportu i unieszkodliwienie odpadów o kodzie 17 06 05* (materiały konstrukcyjne zawierające azbest)	750 zł / 1 Mg

źródło: firmy zarejestrowane na www.bazaazbestowa.gov.pl

Należy pamiętać, iż na finalną wysokość ceny ww. usług wpływa wiele czynników, m.in.:

- ilość materiałów zawierających azbest,
- rodzaj materiałów zawierających azbest,
- lokalizacja wyrobu zawierającego azbest (np. dach lub ściany),
- w przypadku pokryć dachowych – rodzaj dachu (np. jedno- lub dwuspadowy),
- odległość od miejsca utylizacji odpadów,
- stan materiałów zawierających azbest.

W celu oszacowania kosztów usuwania, pakowania, unieszkodliwienia odpadów posłużono się danymi przekazanymi przez podmioty zarejestrowane w Bazie Azbestowej oraz Wojewódzki Fundusz Ochrony Środowiska i Gospodarki Wodnej. Podczas obliczeń przyjęto, iż materiały zawierające azbest pakowane będą poza terenem składowiska.

Zgodnie z informacjami WFOŚiGW średni koszt demontażu, transportu i utylizacji 1 Mg wyrobów zawierających azbest w postaci płyt azbestowo-cementowych wynosi 750 zł netto.

7. Możliwości pozyskania środków finansowych na działania związane z usuwaniem azbestu

W myśl *Programu oczyszczania kraju z azbestu na lata 2009-2032* do pokrycia kosztów związanych z usunięciem i unieszkodliwieniem materiałów zawierających azbest zobowiązani są właściciele – zarządcy obiektów.

Urząd Gminy Inowrocław podejmuje działania mające na celu usprawnienie procesu usuwania materiałów azbestowych, a także likwidacji skutków ich szkodliwości dla mieszkańców i środowiska. W tym celu jest możliwość skorzystania z dofinansowania ww. działań ze środków własnych gminy.

Zgodnie z „*Programem oczyszczania kraju z azbestu na lata 2009 – 2032*” istnieją następujące podstawowe instrumenty dofinansowania demontażu, transportu i unieszkodliwiania usuniętych wyrobów zawierających azbest:

- Narodowy i Wojewódzki Fundusz Ochrony Środowiska i Gospodarki Wodnej.
- Fundusze Unii Europejskiej.
- Bank Ochrony Środowiska S.A.

W poszczególnych województwach instrumenty finansowe wspierające bezpieczne eliminowanie z użytkowania wyrobów azbestowych oferowane są przez następujące instytucje:

- Wojewódzkie Fundusze Ochrony Środowiska i Gospodarki Wodnej.
- Bank Ochrony Środowiska S.A. (BOŚ) we współpracy z WFOŚiGW.
- Regionalne Programy Operacyjne dla poszczególnych województw.

W poniższych rozdziałach podaje się informacje nt. instrumentów finansowania działań związanych z usuwaniem wyrobów zawierających azbest.

7.1. Narodowy Fundusz Ochrony Środowiska i Gospodarki Wodnej

W celu wsparcia działań z zakresu ochrony środowiska i gospodarki odpadami, Narodowy Fundusz Ochrony Środowiska w Warszawie opracował oraz od 2019 roku przystąpił do wdrażania „Ogólnopolskiego programu finansowania usuwania wyrobów zawierających azbest”. Celem ww. Programu jest wzrost ilości unieszkodliwionych odpadów zawierających azbest.

7.2. Wojewódzki Fundusz Ochrony Środowiska i Gospodarki Wodnej

Wśród przedsięwzięć priorytetowych WFOŚiGW w Toruniu wyznaczył „Program Priorytetowy Azbest 2019 – 2020”, którego celem jest unieszkodliwianie oraz zabezpieczenie azbestu i wyrobów zawierających azbest na terenie województwa kujawsko – pomorskiego poprzez realizację zadań wynikających z gminnych programów usuwania azbestu i wyrobów zawierających azbest. W ramach tego Programu udzielone jest dofinansowanie na przedsięwzięcia w zakresie demontażu, zbierania, transportu oraz unieszkodliwiania odpadów zawierających azbest.

Szczegółowe informacje: <https://www.wfosigw.torun.pl>

7.3. Bank Ochrony Środowiska S.A.

Bank Ochrony Środowiska S.A. w porozumieniu z WFOŚiGW udziela kredytów na działania związane m.in. z usuwaniem materiałów zawierających azbest.

Przedmiot kredytowania

Realizacja inwestycji związanych z usuwaniem i unieszkodliwianiem azbestu i wyrobów zawierających azbest.

Zakres kredytowania

Wymiana powierzchni dachowych lub elewacyjnych wykonanych z materiałów zawierających azbest.

Koszty kwalifikowane:

- roboty demontażowe, transport i unieszkodliwianie odpadu zawierającego azbest,
- zakup materiałów do wykonania zamiennych pokryć dachowych lub elewacyjnych,
- roboty budowlano-montażowe związane z wykonaniem zamiennych pokryć dachowych lub elewacyjnych.

Finansowaniu ze środków kredytu nie podlegają:

- opracowanie dokumentacji projektowej,
- obsługa geodezyjna,
- nadzór budowlany.

Kredytobiorcy:

Wszyscy ubiegający się z wyjątkiem jednostek samorządu terytorialnego oraz osób fizycznych

Szczegóły:

- maksymalna kwota kredytu: 5.000.000 zł i nie więcej niż 80% kosztów realizowanej inwestycji oraz nie więcej niż wysokość kosztów kwalifikowanych,
- okres realizacji inwestycji: do 12 miesięcy od daty postawienia przez Bank kredytu do dyspozycji Kredytobiorcy,

- maksymalny okres kredytowania: do 10 lat,
- okres dopłat do oprocentowania: 5 lat,
- okres karencji w spłacie kapitału: do 12 miesięcy od dnia zawarcia umowy kredytowej,
- oprocentowanie: zgodne z tabelą oprocentowania banku, pomniejszone o dopłatę WFOŚiGW,
- prowizja przygotowawcza i opłata aranżacyjna: 2% kwoty udzielonego kredytu lecz nie mniej niż 200 zł.

Więcej informacji: www.bosbank.pl

7.4. Ministerstwo Inwestycji i Rozwoju

Co roku Ministerstwo Rozwoju wspiera finansowo realizację zadań wynikających z „Programu Oczyszczania Kraju z Azbestu na lata 2009-2032”. Większość działań ukierunkowanych jest na wsparcie jednostek samorządu terytorialnego, w formie bezpośredniego wsparcia np. na opracowanie programów usuwania wyrobów zawierających azbest lub też pośrednio w formie materiałów informacyjno – edukacyjnych: ulotek, plakatów, poradników. Wsparcie finansowe dotyczyć może także działań związanych z demontażem i unieszkodliwieniem wyrobów zawierających azbest. Wymogiem uczestnictwa w konkursie jest opracowany i uchwalony Program usuwania wyrobów zawierających azbest dla Gminy Inowrocław z uwzględnieniem numerów ewidencyjnych działek i obszarów ewidencyjnych. Konkursowy tryb wyboru wykonawców zadań umożliwia realizację i finansowanie działań innowacyjnych, ale zawsze zgodnych z zadaniami wskazanymi w Programie.

Więcej informacji na temat konkursu można znaleźć na stronie www.mpit.gov.pl.

8. Monitoring realizacji Programu

Monitoring realizacji Programu usuwania wyrobów zawierających azbest dla Gminy Inowrocław na lata 2020-2032 pozwoli na bieżącą analizę, a także kontrolę zgodności założeń Programu z rzeczywistymi działaniami, które podejmowane będą przez właścicieli obiektów.

W celu umożliwienia prowadzenia monitoringu realizacji Programu, wyznaczono wskaźniki, służące do oceny wdrażania Programu usuwania azbestu dla Gminy Inowrocław na lata 2020-2032. Wskaźniki te zestawione zostały poniżej.

Wyznaczone wskaźniki służące do oceny wdrażania Programu w poszczególnych latach:

Tabela 11. Wskaźniki monitoringu Programu usuwania azbestu.

Lp.	Wskaźnik monitoringu
1.	Ilość wyrobów zawierających azbest w m ²
2.	Ilość wyrobów zawierających azbest w Mg
3.	Szacowany koszt usunięcia i utylizacji wszystkich wyrobów zawierających azbest

Na podstawie bazy danych o lokalizacji oraz powierzchni pokryć dachowych wykonanych z płyt azbestowo-cementowych oraz proponowanych powyżej wskaźników oceny wdrażania *Programu*, możliwe będzie monitorowanie *Programu usuwania wyrobów zawierających azbest dla Gminy Inowrocław na lata 2020-2032*.

9. Streszczenie

Gminę Inowrocław wg stanu na dzień 31.XII.2018 r. zamieszkiwało 11 771 mieszkańców, z czego 5 861 to mężczyźni a 5 910 kobiety.

W treści *Programu* przedstawiono charakterystykę azbestu z uwzględnieniem budowy i rodzaju azbestu, właściwości i zastosowania azbestu, źródeł narażenia na działanie azbestu oraz wpływu azbestu na organizm człowieka. W sposób opisowy oraz na schematach podano sposoby postępowania z materiałami zawierającymi azbest, w tym: obowiązki i postępowanie właścicieli i zarządców przy użytkowaniu obiektów i terenów z wyrobami zawierającymi azbest, obowiązki i postępowanie przy usuwaniu wyrobów zawierających azbest oraz ich transportu. Podano lokalizację składowisk odpadów zawierających azbest.

Zgodnie z obowiązującymi wytycznymi, w celu ustalenia ilości wyrobów zawierających azbest w jednostce wagowej, stosuje się wskaźnik przeliczeniowy, który wynosi 15 kg na każdy m² eternitu. Przelicznik ten dotyczy pokryć dachowych i elewacyjnych, zawierających azbest. Z przedstawionych danych wynika, że wyroby zawierające azbest na terenie Gminy Inowrocław to głównie faliste i płaskie płyty azbestowo-cementowe służące, jako pokrycie dachowe w budynkach mieszkalnych oraz budynkach zabudowy gospodarczej. Obiekty, w których znajdują się wyroby zawierające azbest na terenie Gminy Inowrocław to głównie domy mieszkalne oraz budynki gospodarcze. Szczegółowe informacje na temat rodzaju oraz ilości wyrobów zawierających azbest występujących na terenie Gminy Inowrocław zawarte zostały w wynikach inwentaryzacji wyrobów zawierających azbest na terenie Gminy Inowrocław, które wprowadzone zostały do rządowej Bazy Azbestowej (www.bazaazbestowa.gov.pl). Przewidywany koniec realizacji Programu wyznaczony został zgodnie z *Programem Oczyszczania Kraju z Azbestu* i przypada na rok 2032. Data ta wydaje się odległa, jednak z uwagi na ilość materiałów zawierających azbest na terenie Gminy Inowrocław oraz koszty związane z ich usunięciem, należy systematycznie realizować założenia niniejszego *Programu*.

Zgodnie z obowiązującym stanem prawnym właściciele i zarządcy wyrobów zawierających azbest zobligowani są do corocznego składania informacji o wyrobach zawierających azbest wraz z przeprowadzoną oceną stanu i możliwości bezpiecznego

użytkowania wyrobów zawierających azbest. Wzory formularzy stanowią załącznik nr 1 i nr 2 do niniejszego Programu.

10. Materiały źródłowe

1. GUS – Bank danych lokalnych; www.stat.gov.pl/bdl/;
2. <http://www.funduszeuropejskie.gov.pl/>;
3. Plan usuwania wyrobów zawierających azbest z obiektów użyteczności publicznej stanowiących lub będących w zarządzaniu, administrowaniu przez organy administracji publicznej na szczeblu wojewódzkim, powiatowym i gminnym;
4. Program Oczyszczania Kraju z Azbestu na lata 2009-2032;
5. www.bazaazbestowa.pl;
6. www.nfosigw.gov.pl;
7. www.wfosigw.torun.pl;
8. www.bosbank.pl;
9. www.mpit.gov.pl.

ZAŁĄCZNIK NR 1 - INFORMACJA O WYROBACH ZAWIERAJĄCYCH AZBEST

INFORMACJA O WYROBACH ZAWIERAJĄCYCH AZBEST¹⁾

1. Nazwa miejsca/urządzenia/instalacji, adres²⁾:
województwo kujawsko-pomorskie, powiat inowrocławski, Gmina Inowrocław
.....
2. Wykorzystujący wyroby zawierające azbest – imię i nazwisko lub nazwa i adres:
.....
3. Tytuł własności.....
4. Rodzaj zabudowy³⁾:
 - budynek mieszkalny,
 - budynek gospodarczy,
 - budynek przemysłowy,
 - budynek mieszkalno-gospodarczy,
 - inny.
5. Numer działki ewidencyjnej⁴⁾:
.....
6. Numer obrębu ewidencyjnego⁴⁾:
.....
7. Nazwa, rodzaj wyrobu⁵⁾:
 - płyty azbestowo-cementowe faliste stosowane w budownictwie,
 - płyty azbestowo-cementowe płaskie stosowane w budownictwie,
 - inne:.....
8. Ilość posiadanych wyrobów⁶⁾:
.....m²
9. Stopień pilności⁷⁾:
 - I - wymagane pilnie usunięcie (wymiana na wyrób bezazbestowy) lub zabezpieczenie,
 - II - wymagana ponowna ocena w terminie do 1 roku,
 - III - wymagana ponowna ocena w terminie do 5 lat.
10. Zaznaczenie miejsca występowania wyrobów⁸⁾:
 - a) nazwa i numer dokumentu:
.....
 - b) data ostatniej aktualizacji:
.....
11. Przewidywany termin usunięcia wyrobów:
rok 2032 /
12. Ilość usuniętych wyrobów zawierających azbest przekazanych do unieszkodliwienia⁶⁾:
.....

Data:.....2020 r.

Podpis:.....

¹⁾ Za wyrób zawierający azbest uznaje się każdy wyrób zawierający wagowo 0,1 % lub więcej azbestu.

²⁾ Adres faktycznego miejsca występowania azbestu należy uzupełnić w następującym formacie: województwo, powiat, gmina, miejscowość, ulica, numer nieruchomości.

³⁾ Należy podać rodzaj zabudowy: budynek mieszkalny, budynek gospodarczy, budynek przemysłowy, budynek mieszkalno-gospodarczy, inny.

⁴⁾ Należy podać numer działki ewidencyjnej i numer obrębu ewidencyjnego faktycznego miejsca występowania azbestu.

⁵⁾ Przy określaniu rodzaju wyrobu zawierającego azbest należy stosować następującą klasyfikację:

– płyty azbestowo-cementowe płaskie stosowane w budownictwie, – płyty faliste azbestowo-cementowe stosowane w budownictwie, – rury i złącza azbestowo-cementowe, – rury i złącza azbestowo-cementowe pozostawione w ziemi, – izolacje natryskowe środkami zawierającymi w swoim składzie azbest, – wyroby cieme azbestowo-kauczukowe, – przędza specjalna, w tym włókna azbestowe obrobione, – szczeliska azbestowe, – taśmy tkane i plecione, sznury i sznurki, – wyroby azbestowo-kauczukowe, z wyjątkiem wyrobów ciemnych, – papier, tektura, – drogi zabezpieczone (drogi utwardzone odpadami zawierającymi azbest przed wejściem w życie ustawy z dnia 19 czerwca 1997 r. o zakazie stosowania wyrobów zawierających azbest, po trwałym zabezpieczeniu przed emisją włókien azbestu), – drogi utwardzone odpadami zawierającymi azbest przed wejściem w życie ustawy z dnia 19 czerwca 1997 r. o zakazie

stosowania wyrobów zawierających azbest, ale niezabezpieczone trwale przed emisją włókien azbestu,

– inne wyroby zawierające azbest, oddzielnie niewymienione, w tym papier i tektura; podać jakie.

⁶⁾ Ilość wyrobów zawierających azbest należy podać w jednostkach właściwych dla danego wyrobu (kg, m², m³, m.b., km).

⁷⁾ Według „Oceny stanu i możliwości bezpiecznego użytkowania wyrobów zawierających azbest” określonej w załączniku

Program usuwania azbestu dla Gminy Inowrocław na lata 2020-2032

nr 1 do rozporządzenia Ministra Gospodarki, Pracy i Polityki Społecznej z dnia 2 kwietnia 2004 r. w sprawie sposobów i warunków bezpiecznego użytkowania i usuwania wyrobów zawierających azbest (Dz. U. Nr 71, poz. 649 oraz z 2010 r. Nr 162, poz. 1089).

⁸⁾ Nie dotyczy osób fizycznych niebędących przedsiębiorcami. Należy podać nazwę i numer dokumentu oraz datę jego ostatniej aktualizacji, w którym zostały oznaczone miejsca występowania wyrobów zawierających azbest, w szczególności planu sytuacyjnego terenu instalacji lub urządzenia zawierającego azbest, dokumentacji technicznej.

ZAŁĄCZNIK NR 2 - OCENA STANU I MOŻLIWOŚCI BEZPIECZNEGO UŻYTKOWANIA WYROBÓW ZAWIERAJĄCYCH AZBEST

OCENA

stanu i możliwości bezpiecznego użytkowania wyrobów zawierających azbest

Nazwa miejsca/obiektu/urządzenia budowlanego/instalacji przemysłowej:

- pokrycie dachu,
- elewacja,
- inne:.....

Adres miejsca/obiektu/urządzenia budowlanego/instalacji przemysłowej:

Gmina Inowrocław.....

Rodzaj zabudowy¹⁾:

- budynek mieszkalny,
- budynek gospodarczy,
- budynek przemysłowy,
- budynek mieszkalno-gospodarczy,
- inne.

Numer działki ewidencyjnej²⁾:

Numer obrębu ewidencyjnego²⁾:

Nazwa, rodzaj wyrobu³⁾:

- płyty azbestowo-cementowe faliste stosowane w budownictwie,
- płyty azbestowo-cementowe płaskie stosowane w budownictwie,
- inne:.....

Ilość wyrobów⁴⁾:

Data sporządzenia poprzedniej oceny⁵⁾:

Grupa/ nr	Rodzaj i stan wyrobu	Punkty	Ocena
1	2	3	4
I	Sposób zastosowania azbestu		
1	Powierzchnia pokryta masą natryskową z azbestem (torkret)	30	
2	Tynk zawierający azbest	30	
3	Lekkie płyty izolacyjne z azbestem (ciężar obj. < 1 000 kg/m ³)	25	
4	Pozostałe wyroby z azbestem (np. pokrycia dachowe, elewacyjne)	10	
II	Struktura powierzchni wyrobu z azbestem		
5	Duże uszkodzenia powierzchni, naruszona struktura włókien	60	
6	Niewielkie uszkodzenia powierzchni (rysy, odpryski, załamania), naruszona struktura włókien	30	
7	Ścisła struktura włókien przy braku warstwy zabezpieczającej lub jej dużych ubytkach	15	
8	Warstwa zabezpieczająca bez uszkodzeń	0	
III	Możliwość uszkodzenia powierzchni wyrobu z azbestem		
9	Wyrób jest przedmiotem jakichś prac	30	
10	Wyrób bezpośrednio dostępny (do wysokości 2 m)	15	
11	Wyrób narażony na uszkodzenia mechaniczne	10	
12	Wyrób narażony na wstrząsy i drgania lub czynniki atmosferyczne	10	
13	Wyrób nie jest narażony na wpływy zewnętrzne	0	

IV	Miejsce usytuowania wyrobu w stosunku do pomieszczeń użytkowych		
14	Bezpośrednio w pomieszczeniu	30	
15	Za zawieszonym, nieszczelnym sufitem lub innym pokryciem	25	
16	W systemie wywietrzania pomieszczenia (kanały wentylacyjne)	25	
17	Na zewnątrz obiektu (np. tynk)	20	
18	Elementy obiektu (np. osłony balkonowe, filarki międzyokienne)	10	
19	Za zawieszonym szczelnym sufitem lub innym pokryciem, ponad pyłoszczelną powierzchnią lub poza szczelnym kanałem wentylacyjnym	5	
20	Bez kontaktu z pomieszczeniem (np. na dachu odizolowanym od pomieszczeń mieszkalnych)	0	
V	Wykorzystanie miejsca/obiektu/urządzenia budowlanego/instalacji przemysłowej		
21	Regularne przez dzieci, młodzież lub sportowców	40	
22	Stale lub częste (np. zamieszkanie, miejsce pracy)	30	
23	Czasowe (np. domki rekreacyjne)	15	
24	Rzadkie (np. strychy, piwnice, komórki)	5	
25	Nieuzyskane (np. opuszczone zabudowania mieszkalne lub gospodarskie, wyłączone z użytkowania obiekty, urządzenia lub instalacje)	0	
SUMA PUNKTÓW OCENY			
STOPIEŃ PILNOŚCI			

UWAGA: W każdej z pięciu grup arkusza należy wskazać co najmniej jedną pozycję. Jeśli w grupie zostanie wskazana więcej niż jedna pozycja, sumując punkty z poszczególnych grup, należy uwzględnić tylko pozycję o najwyższej punktacji w danej grupie. Sumaryczna liczba punktów pozwala określić stopień pilności:

Stopień pilności I od 120 punktów

wymagane pilnie usunięcie (wymiana na wyrób bezazbestowy) lub zabezpieczenie

Stopień pilności II od 95 do 115 punktów

wymagana ponowna ocena w terminie do 1 roku

Stopień pilności III do 90 punktów

wymagana ponowna ocena w terminie do 5 lat

.....
Oceniający
(imię i nazwisko)

.....
Właściciel/Zarządca
(podpis)

..... r., Inowrocław
(data, miejscowość)

.....
(adres lub pieczęć z adresem)

Objaśnienia:

- 1) Należy podać rodzaj zabudowy: budynek mieszkalny, budynek gospodarczy, budynek przemysłowy, inny.
- 2) Należy podać numer obrębu ewidencyjnego i numer działki ewidencyjnej faktycznego miejsca występowania azbestu.
- 3) Przy określaniu rodzaju wyrobu zawierającego azbest należy stosować następującą klasyfikację:
 - płyty azbestowo-cementowe płaskie stosowane w budownictwie,
 - płyty faliste azbestowo-cementowe dla budownictwa,
 - rury i złącza azbestowo-cementowe,
 - izolacje natryskowe środkami zawierającymi w swoim składzie azbest,
 - wyroby cierne azbestowo-kauczukowe,
 - przędza specjalna, w tym włókna azbestowe obrobione,
 - szczeliwa azbestowe,
 - taśmy tkane i plecione, sznury i sznurki,
 - wyroby azbestowo-kauczukowe, z wyjątkiem wyrobów ciernych,
 - papier, tektura,
 - inne wyroby zawierające azbest, oddzielnie niewymienione, w tym papier i tektura, podać jakie.
- 4) Ilość wyrobów azbestowych podana w jednostkach masy (Mg) oraz w jednostkach właściwych dla danego wyrobu (m², m³, mb).
- 5) Należy podać datę przeprowadzenia poprzedniej oceny; jeśli jest to pierwsza ocena, należy wpisać „pierwsza ocena”.

Spis tabel

Tabela 1. Dane demograficzne (stan na 31.XII.2018 r.)	7
Tabela 2. Liczba ludności Gminy Inowrocław w latach 2009-2018.....	8
Tabela 3. Bezrobocie (stan na 31.XII.2018r.).....	9
Tabela 4. Pomniki przyrody na terenie Gminy Inowrocław.	13
Tabela 5. Charakterystyka właściwości fizykochemicznych wybranych odmian azbestu.....	21
Tabela 6. Składowiska odpadów zawierających azbest na terenie województwa kujawsko – pomorskiego.	34
Tabela 7. Składowisko ogólnodostępne – Małocieczowo.....	34
Tabela 8. Składowisko ogólnodostępne – Bycz.....	35
Tabela 9. Harmonogram działań na lata 2020-2032.....	39
Tabela 10. Uśredniona cena związana z usuwaniem materiałów azbestowych z terenu Gminy Inowrocław.....	40
Tabela 11. Wskaźniki monitoringu Programu usuwania azbestu.....	44

Spis rysunków

Rysunek 1. Usytuowanie Gminy Inowrocław na tle powiatu inowrocławskiego.....	6
Rysunek 2. Procesy demograficzne w Gminie Inowrocław.....	8
Rysunek 3. Udział ludności wg ekonomicznych grup wieku w % ludności ogółem	9
Rysunek 4. Średnie temperatury i opady w Gminie Inowrocław.....	10
Rysunek 5. Róża wiatrów dla Gminy Inowrocław.....	11
Rysunek 6. Schemat procedury dotyczącej obowiązków i postępowania właścicieli i zarządców przy użytkowaniu obiektów i terenów z wyrobami zawierającymi azbest	25
Rysunek 7. Schemat procedury dotyczącej obowiązków i postępowania właścicieli i zarządców przy usuwaniu wyrobów zawierających azbest z obiektów i terenów zlokalizowanych na terenie Gminy Inowrocław.....	26
Rysunek 8. Wzór oznakowania wyrobów, odpadów i opakowań zawierających azbest lub wyroby zawierające azbest, a także miejsca ich występowania.....	30
Rysunek 9. Schemat procedury dotyczącej prac polegających na usuwaniu wyrobów zawierających azbest, wytwarzania odpadów niebezpiecznych wraz z oczyszczaniem obiektu/terenu/instalacji.....	31
Rysunek 10. Schemat procedury dotyczącej przygotowania i transportu odpadów niebezpiecznych zawierających azbest.....	33