

XXXIV SESJA
RADY GMINY INOWROCŁAW
23 września 2021 r. o godz. 8:00

Inowrocław, 16 września 2021 r.

BR. 0002.34.2021

Z A W I A D O M I E N I E

dotyczące posiedzeń Komisji Rady Gminy Inowrocław

Komisja Rolnictwa i Ochrony Środowiska

Posiedzenie Komisji odbędzie się w Urzędzie Gminy
Inowrocław - w sali narad /parter/,

dnia 20 września 2021 r. o godz. 9:00

Temat posiedzenia: 1. *Opiniowanie materiałów na sesję.*

2. *Sprawy organizacyjne Komisji.*

3. *Informacja o funkcjonowaniu Punktu Selektywnej Zbiórki Odpadów
Komunalnych.*

Komisja Budżetu i Rozwoju Gospodarczego Gminy

Posiedzenie Komisji odbędzie się w Urzędzie Gminy
Inowrocław - w sali narad /parter/,

dnia 21 września 2021 r. o godz. 8:00

Temat posiedzenia: 1. *Opiniowanie materiałów na sesję.*

2. *Sprawy organizacyjne Komisji.*

Komisja Oświaty, Kultury, Ochrony Zdrowia, Pomocy Społecznej i Sportu

Posiedzenie Komisji odbędzie się w Urzędzie Gminy
Inowrocław – w sali narad /parter/,

dnia 21 września 2021 r. o godz. 8:00

Temat posiedzenia: 1. *Opiniowanie materiałów na sesję.*

2. *Sprawy organizacyjne Komisji.*

Przewodniczący
Rady Gminy Inowrocław
Krzysztof Kołtuński

Inowrocław, 16 września 2021 r.

BR.0002.34.2021

Szanowni Państwo

Na podstawie art. 20 ust. 1 ustawy z dnia 8 marca 1990 r. o samorządzie gminnym (Dz. U. 2021 r. poz. 1372) zwołuję **XXXIV sesję Rady Gminy Inowrocław na 23 września 2021 r. o godz. 08:00.** Obrady sesji odbędą się w budynku Urzędu Gminy Inowrocław ul. Królowej Jadwigi 43 w sali narad.

Porządek obrad:

- I. Otwarcie obrad sesji;
- II. Stwierdzenie quorum;
- III. Przyjęcie wniosków do porządku obrad sesji;
- IV. Informacja Przewodniczącego Rady o działaniach podejmowanych w okresie między sesyjnym;
- V. Informacja o działaniach Wójta między sesjami;
- VI. Sprawozdanie z realizacji planu pracy i kontroli Komisji Rewizyjnej za I półrocze 2021 roku.
 - wystąpienia Przewodniczącej Komisji Rewizyjnej;
- VII. Informacja o przebiegu wykonania budżetu Gminy Inowrocław wraz z informacją o kształtowaniu się wieloletniej prognozy finansowej za I półrocze 2021 r. oraz informacja o przebiegu wykonania planu finansowego samorządowych zakładów budżetowych i samorządowej instytucji kultury.
 - wystąpienie Wójta Gminy,
 - wystąpienie Skarbnika Gminy,
 - opinie stałych Komisji,
 - dyskusja;
- VIII. Projekt uchwały w sprawie udzielenia pomocy finansowej dla Powiatu Inowrocławskiego na realizację zadań własnych powiatu. *str. 6*
 - wystąpienie Skarbnika Gminy,
 - opinia Komisji Budżetu i Rozwoju Gospodarczego Gminy,
 - dyskusja,
 - podjęcie uchwały;
- IX. Projekt uchwały zmieniająca uchwałę w sprawie uchwalenia budżetu Gminy Inowrocław na rok 2021. *str. 8*
 - wystąpienie Skarbnika Gminy,
 - opinia Komisji Budżetu i Rozwoju Gospodarczego Gminy,
 - dyskusja,
 - podjęcie uchwały;
- X. Projekt uchwały zmieniająca uchwałę w sprawie uchwalenia Wieloletniej Prognozy Finansowej Gminy Inowrocław na lata 2021-2029. *str. 32*
 - wystąpienie Skarbnika Gminy,
 - opinia Komisji Budżetu i Rozwoju Gospodarczego Gminy,

- dyskusja,

- podjęcie uchwały;

XI. Projekt uchwały w sprawie określenia średniej ceny jednostki paliwa w Gminie Inowrocław w roku szkolnym 2021/2022. *str. 67*

- wystąpienie Dyrektora Centrum Usług Oświatowych Gminy Inowrocław,

- opinia Komisji Budżetu i Rozwoju Gospodarczego Gminy,

- opinia Komisji Oświaty, Kultury, Ochrony Zdrowia, Pomocy Społecznej i Sportu,

- dyskusja,

- podjęcie uchwały;

XII. Projekt uchwały w sprawie przystąpienia do sporządzenia miejscowego planu zagospodarowania przestrzennego dla terenu położonego w południowo-wschodniej części obrębu Kłopot, gmina Inowrocław. *str. 69*

- wystąpienie Dyrektora Wydziału Przestrzeni i Gruntów,

- opinia Komisji Budżetu i Rozwoju Gospodarczego Gminy,

- dyskusja,

- podjęcie uchwały;

XIII. Projekt uchwały w sprawie przystąpienia do sporządzenia miejscowego planu zagospodarowania przestrzennego dla terenu położonego w obrębie Krusza Zamkowa, gmina Inowrocław. *str. 72*

- wystąpienie Dyrektora Wydziału Przestrzeni i Gruntów,

- opinia Komisji Budżetu i Rozwoju Gospodarczego Gminy,

- dyskusja,

- podjęcie uchwały;

XIV. Projekt uchwały w sprawie przystąpienia do sporządzenia miejscowego planu zagospodarowania przestrzennego dla terenu położonego w obrębie Cieślin, gmina Inowrocław. *str. 75*

- wystąpienie Dyrektora Wydziału Przestrzeni i Gruntów,

- opinia Komisji Budżetu i Rozwoju Gospodarczego Gminy,

- dyskusja,

- podjęcie uchwały;

XV. Projekt uchwały w sprawie miejscowego planu zagospodarowania przestrzennego Gminy Inowrocław w części miejscowości Batkowo. *str. 76*

- wystąpienie Dyrektora Wydziału Przestrzeni i Gruntów,

- opinia Komisji Budżetu i Rozwoju Gospodarczego Gminy,

- dyskusja,

- podjęcie uchwały;

XVI. Projekt uchwały w sprawie przyznania dotacji na prace konserwatorskie, restauratorskie i roboty budowlane dla obiektów zabytkowych wpisanych do rejestru zabytków niestanowiących własności Gminy Inowrocław. *str. 89*

- wystąpienie Dyrektora Wydziału Przestrzeni i Gruntów,

- opinia Komisji Budżetu i Rozwoju Gospodarczego Gminy,

- opinia Komisji Oświaty, Kultury, Ochrony Zdrowia, Pomocy Społecznej i Sportu,

- dyskusja,

- podjęcie uchwały;

XVII. Projekt uchwały w sprawie odpłatnego nabycia nieruchomości położonej w miejscowości Balczewo *str. 101*

- wystąpienie Dyrektora Wydziału Przestrzeni i Gruntów,

- opinia Komisji Budżetu i Rozwoju Gospodarczego Gminy,

- dyskusja,

- podjęcie uchwały;

XVIII. Projekt uchwały w sprawie zbycia nieruchomości położonej w miejscowości Słońsko. *str. 103*

- wystąpienie Dyrektora Wydziału Przestrzeni i Gruntów,
- opinia Komisji Budżetu i Rozwoju Gospodarczego Gminy,
- dyskusja,
- podjęcie uchwały;

XIX. Wolne wnioski, oświadczenia oraz komunikaty i informacje;

XX. Zamknięcie obrad sesji.

Przewodniczący
Rady Gminy Inowrocław
Krzysztof Koczuński

Niniejsze zawiadomienie stanowi podstawę do udzielenia radnemu przez zakład pracy zwolnienia od pracy zawodowej na podstawie art.25 ust.3 ustawy z dnia 8 marca 1990 roku o samorządzie gminnym (Dz. U. 2021 r. poz. 1372).

UCHWAŁA NR /2021
RADY GMINY INOWROCŁAW

PROJEKT

z dnia 2021 r.

w sprawie udzielenia pomocy finansowej dla Powiatu Inowrocławskiego na realizację zadań własnych powiatu.

Na podstawie art.10 ust. 2 ustawy z dnia 8 marca 1990r. o samorządzie gminnym (Dz.U. z 2021 r. poz. 1372), art. 216 ust. 2 pkt 5 i art. 220 ust. 1 ustawy z dnia 27 sierpnia 2009 r. o finansach publicznych (Dz.U. z 2021 r. poz. 305 z późn.zm.¹⁾) uchwała się, co następuje:

§ 1. Udziela się pomocy finansowej w 2021 roku Powiatowi Inowrocławskiemu w formie dotacji celowej z budżetu gminy Inowrocław w kwocie 1.000,00 zł (słownie: jeden tysiąc 00/100 złotych) z przeznaczeniem na realizację zadania „Wykonanie sztandaru Powiatu Inowrocławskiego”.

§ 2. Wykonanie uchwały powierza się Wójtowi Gminy Inowrocław.

§ 3. Uchwała wchodzi w życie z dniem podjęcia.

Przewodniczący

Rady Gminy Inowrocław

Krzysztof Kołtuński

RA
Natalia
807083

¹⁾ Zmiany tekstu jednolitego wymienionej ustawy zostały ogłoszone w Dz.U. z 2021 r. poz.1236 i 1535.

6

Uzasadnienie

Zgodnie z art. 10 ust. 2 ustawy z dnia 8 marca 1990 r. o samorządzie gminnym (Dz.U. z 2021 r. poz. 1372) Gmina może udzielić pomocy, w tym pomocy finansowej innej jednostce samorządu terytorialnego. Z wnioskiem o dofinansowanie wykonania sztandaru Powiatu Inowrocławskiego wystąpił Starosta Inowrocławski.

Przeznacza się środki w kwocie 1.000,00 zł na dofinansowanie wykonania sztandaru Powiatu Inowrocławskiego. Zadanie będzie realizowane przy udziale finansowym wszystkich gmin Powiatu Inowrocławskiego.

Mając powyższe na uwadze podjęcie przedmiotowej uchwały jest zasadne.

Przewodniczący

Rady Gminy Inowrocław


Krzysztof Koltuński

SKARBNIK GMINY

mgr Aldona Sulnowska

WOJT

mgr inż. Tadeusz Kacprzak



Jan 7

Projekt

z dnia 15 września 2021 r.

Zatwierdzony przez

**UCHWAŁA NR /2021
RADY GMINY INOWROCŁAW**

z dnia 2021 r.

zmieniająca uchwałę w sprawie uchwalenia budżetu Gminy Inowrocław na rok 2021.

Na podstawie art. 18 ust. 2 pkt 4, pkt 9 lit. „d” oraz lit. „i” ustawy z dnia 8 marca 1990 r. o samorządzie gminnym (Dz. U. z 2021 r. poz. 1372) oraz art. 211, art. 212, art. 214, art. 215, art. 222 ust. 1, 2 i 3, art. 235, art. 236, art. 237, art. 239, art. 242 ust. 1, art. 243 ust. 1 i 2, art. 258 ust. 1, art. 264 ust. 3 ustawy z dnia 27 sierpnia 2009 r. o finansach publicznych (Dz.U. z 2021 r. poz. 305 z późn.zmian.¹⁾) uchwała się, co następuje:

§ 1. 1. W uchwale Nr XXVI/270/2020 Rady Gminy Inowrocław z dnia 28 grudnia 2020 r. w sprawie uchwalenia budżetu Gminy Inowrocław na rok 2021 zmienionej:

- | | |
|--|-------------------------------|
| - Uchwałą Rady Gminy Inowrocław Nr XXVII/274/2021 | z dnia 27 stycznia 2021 roku, |
| - Zarządzeniem Wójta Gminy Inowrocław Nr 288/2021 | z dnia 1 lutego 2021 roku, |
| - Zarządzeniem Wójta Gminy Inowrocław Nr 295/2021 | z dnia 17 lutego 2021 roku, |
| - Uchwałą Rady Gminy Inowrocław Nr XXVIII/283/2021 | z dnia 24 marca 2021 roku, |
| - Zarządzeniem Wójta Gminy Inowrocław Nr 309/2021 | z dnia 31 marca 2021 roku, |
| - Zarządzeniem Wójta Gminy Inowrocław Nr 314/2021 | z dnia 14 kwietnia 2021 roku, |
| - Uchwałą Rady Gminy Inowrocław Nr XXIX/298/2021 | z dnia 21 kwietnia 2021 roku, |
| - Zarządzeniem Wójta Gminy Inowrocław Nr 317/2021 | z dnia 28 kwietnia 2021 roku, |
| - Uchwałą Rady Gminy Inowrocław Nr XXX/305/2021 | z dnia 20 maja 2021 roku, |
| - Zarządzeniem Wójta Gminy Inowrocław Nr 327/2021 | z dnia 25 maja 2021 roku, |
| - Zarządzeniem Wójta Gminy Inowrocław Nr 332/2021 | z dnia 2 czerwca 2021 roku, |
| - Zarządzeniem Wójta Gminy Inowrocław nr 337/2021 | z dnia 16 czerwca 2021 roku, |
| - Uchwałą Rady Gminy Inowrocław Nr XXXI/315/2021 | z dnia 24 czerwca 2021 roku, |
| - Zarządzeniem Wójta Gminy Inowrocław Nr 342/2021 | z dnia 29 czerwca 2021 roku, |
| - Zarządzeniem Wójta Gminy Inowrocław Nr 346/2021 | z dnia 5 lipca 2021 roku, |
| - Uchwałą Rady Gminy Inowrocław Nr XXXII/323/2021 | z dnia 15 lipca 2021 roku, |
| - Zarządzeniem Wójta Gminy Inowrocław Nr 352/2021 | z dnia 20 lipca 2021 roku, |
| - Zarządzeniem Wójta Gminy Inowrocław Nr 357/2021 | z dnia 2 sierpnia 2021 roku, |
| - Uchwałą rady Gminy Inowrocław Nr XXXIII/328/2021 | z dnia 12 sierpnia 2021 roku, |
| - Zarządzeniem Wójta Gminy Inowrocław Nr 359/2021 | z dnia 13 sierpnia 2021 roku, |
| - Zarządzeniem Wójta Gminy Inowrocław Nr 367/2021 | z dnia 3 września 2021 roku, |

wprowadza się następujące zmiany:

1) dokonać zmian w planie dochodów budżetowych:

- zwiększeń o kwotę **3.114.436,07 zł**, zgodnie z załącznikiem Nr 1 do niniejszej uchwały;

2) dokonać zmian w planie wydatków budżetowych:

- zwiększeń o kwotę **3.114.436,07 zł**, zgodnie z załącznikiem Nr 2 do niniejszej uchwały.

2. Po dokonanych zmianach:

1) § 1 otrzymuje brzmienie:

„§ 1. Dochody budżetu w wysokości 70.718.237,51 z tego:

1) bieżące w wysokości 61.939.019,25 zł,

2) majątkowe w wysokości 8.779.218,26 zł,

¹⁾ Zmiany tekstu jednolitego wymienionej ustawy zostały ogłoszone w Dz.U. z 2021 r. poz. 1236 i poz. 1535.

RADCA PRAWNY
Natalia Rybicka-Wierzbicka
1 BD-1083

8

zgodnie z załącznikiem Nr 1 do niniejszej uchwały”;

2) § 2 otrzymuje brzmienie:

„§ 2. Wydatki budżetu w wysokości 75.338.039,39 zł z tego:

- 1) bieżące w wysokości 57.793.707,42 zł,
- 2) majątkowe w wysokości 17.544.331,97 zł,

zgodnie z załącznikiem Nr 2 do niniejszej uchwały.”;

3) § 4 otrzymuje brzmienie:

„§ 4. Limity wydatków na zadania inwestycyjne realizowane w roku 2021, zgodnie z załącznikiem Nr 3 do niniejszej uchwały.”;

4) § 11 otrzymuje brzmienie:

„§ 11. Dotacje udzielone z budżetu Gminy w kwocie 3.118.118,34 zł, z czego dla:

- 1) jednostek sektora finansów publicznych 1.784.483,42 zł,
zgodnie z załącznikiem Nr 4 do niniejszej uchwały
- 2) jednostek spoza sektora finansów publicznych 1.333.634,92 zł,

zgodnie z załącznikiem Nr 5 do niniejszej uchwały.”;

5) § 12 otrzymuje brzmienie:

„§ 12. Plan przychodów i kosztów samorządowych zakładów budżetowych: przychody 5.804.927,78 zł, koszty 5.554.927,78 zł, zgodnie z załącznikiem nr 6 do niniejszej uchwały.”;

6) § 16 otrzymuje brzmienie:

„§ 16. Ustala się plan przychodów, dochodów i wydatków związanych z realizacją zadań inwestycyjnych finansowanych z udziałem środków z Rządowego Funduszu Inwestycji Lokalnych w wysokości 2.964.290,42 zł, zgodnie z załącznikiem Nr 7 do niniejszej uchwały.”.

§ 2. Ustala się plan dochodów i wydatków pochodzących ze środków Funduszu Przeciwdziałania COVID-19, zgodnie z załącznikiem Nr 8 do niniejszej uchwały.

§ 3. Wynik budżetu stanowi deficyt budżetu w wysokości 4.619.801,88 zł, który zostanie sfinansowany przychodami pochodzącymi z zaciągniętego kredytu na rynku krajowym w kwocie 1.219.988,00 zł, pożyczek na finansowanie zadań realizowanych z udziałem środków pochodzących z budżetu Unii Europejskiej w kwocie 679.725,00 zł, przychodami z niewykorzystanych środków pieniężnych na rachunku bieżącym budżetu, wynikających z rozliczenia dochodów i wydatków nimi finansowanych związanych ze szczególnymi zasadami wykonywania budżetu określonymi w odrębnych ustawach w kwocie 1.049.231,00 zł oraz wynikających z rozliczenia środków określonych w art.5 ust. 1 pkt 2 ustawy i dotacji na realizację programu, projektu lub zadania finansowanego z udziałem tych środków w kwocie 32.628,13 zł oraz wolnych środków jako nadwyżki środków pieniężnych na rachunku bieżącym budżetu wynikających z rozliczeń kredytów i pożyczek z lat ubiegłych w kwocie 1.638.229,75 zł.

§ 4. Limity zobowiązań z tytułu emitowanych papierów wartościowych oraz kredytów i pożyczek zaciąganych na:

- 1) pokrycie występującego w ciągu roku przejściowego deficytu budżetu w kwocie 1.000.000,00 zł
- 2) finansowanie planowanego deficytu budżetu w kwocie 1.899.713,00 zł
w tym na wyprzedzające finansowanie działań finansowanych ze środków pochodzących z budżetu Unii Europejskiej w kwocie 679.725,00 zł
- 3) spłatę wcześniej zaciągniętych zobowiązań z tytułu zaciągniętych pożyczek i kredytów w kwocie 2.401.435,15 zł.

§ 5. Upoważnia się Wójta do:

- 1) zaciągania kredytów i pożyczek oraz emitowania papierów wartościowych do wysokości poszczególnych limitów zobowiązań, określonych w § 3 niniejszej uchwały;
- 2) dokonywania zmian w planie wydatków, także w zakresie wydatków na uposażenia i wynagrodzenia ze stosunku pracy oraz wydatków majątkowych w ramach zwykłego zarządu, z wyłączeniem przeniesień wydatków między działami;
- 3) dokonywania zmian w planie dochodów i wydatków związanych ze:

- a) zmianą kwot lub uzyskaniem płatności przekazywanych z budżetu środków europejskich, o ile zmiany te nie pogorszą wyniku budżetu,
- b) zmianami w realizacji przedsięwzięcia finansowanego z udziałem środków europejskich albo środków, o których mowa w art. 5 ust. 1 pkt 3, o ile zmiany te nie pogorszą wyniku budżetu,
- c) zwrotem płatności otrzymanych z budżetu środków europejskich;
- 4) lokowania wolnych środków budżetowych na rachunkach bankowych w innych bankach niż bank prowadzący obsługę budżetu Gminy Inowrocław.

§ 6. Wykonanie Uchwały powierza się Wójtowi Gminy Inowrocław.

§ 7. Uchwała wchodzi w życie z dniem podjęcia i podlega publikacji w Dzienniku Urzędowym Województwa Kujawsko-Pomorskiego.

Przewodniczący Rady Gminy
Inowrocław

Krzysztof Kołtuński

RADCA PRA
Natalia Falkowska-Wiercicka
BD-1083

Załącznik Nr 1 do uchwały Nr /2021
Rady Gminy Inowrocław
z dnia 2021 r.

DOCHODY

| Dział | Rozdział | Paragraf | Treść | Przed zmianą | Zmiana | Po zmianie |
|-------|----------|----------|---|---------------|---------------|---------------|
| 700 | 70005 | | Gospodarka mieszkaniowa | 741 998,00 | 3 000 000,00 | 3 741 998,00 |
| | | | Gospodarka gruntami i nieruchomościami | 741 998,00 | 3 000 000,00 | 3 741 998,00 |
| 720 | 72095 | 6290 | Środki na dofinansowanie własnych inwestycji gmin, powiatów (związków gmin, związków powiatowo-gminnych, związków powiatów), samorządów województw, pozyskane z innych źródeł | 0,00 | 3 000 000,00 | 3 000 000,00 |
| | | | Informatyka | 78 771,43 | 9 775,00 | 88 546,43 |
| | | | Pozostała działalność | 78 771,43 | 9 775,00 | 88 546,43 |
| 758 | 75814 | 6257 | Dotacje celowe w ramach programów finansowych z udziałem środków europejskich oraz środków, o których mowa w art. 5 ust. 3 pkt 5 lit. a i b ustawy, lub płatności w ramach budżetu środków europejskich, realizowanych przez jednostki samorządu terytorialnego | 78 771,43 | 9 775,00 | 88 546,43 |
| | | | Różne rozliczenia | 11 757 011,12 | 95 661,07 | 11 852 672,19 |
| | | | Różne rozliczenia finansowe | 3 300,00 | 95 661,07 | 98 961,07 |
| | 2030 | | Dotacje celowe otrzymane z budżetu państwa na realizację własnych zadań bieżących gmin (związków gmin, związków powiatowo-gminnych) | 0,00 | 44 092,50 | 44 092,50 |
| | 6330 | | Dotacje celowe otrzymane z budżetu państwa na realizację inwestycji i zakupów inwestycyjnych własnych gmin (związków gmin, związków powiatowo-gminnych) | 0,00 | 51 568,57 | 51 568,57 |
| 851 | 75816 | | Wpływy do rozliczenia | 2 000 000,00 | 0,00 | 2 000 000,00 |
| | | | Dofinansowanie ze środków Rządowego Funduszu Inwestycji Lokalnych | 0,00 | 2 000 000,00 | 2 000 000,00 |
| 852 | 85215 | 6290 | Środki na dofinansowanie własnych inwestycji gmin, powiatów (związków gmin, związków powiatowo-gminnych, związków powiatów), samorządów województw, pozyskane z innych źródeł | 2 000 000,00 | -2 000 000,00 | 0,00 |
| | | | Ochrona zdrowia | 41 500,00 | 9 000,00 | 50 500,00 |
| | | | Pozostała działalność | 41 500,00 | 9 000,00 | 50 500,00 |
| | 0970 | | Wpływy z różnych dochodów | 36 500,00 | -36 500,00 | 0,00 |
| | 2180 | | Środki z Funduszu Przeciwdziałania COVID-19 na finansowanie lub dofinansowanie realizacji zadań związanych z przeciwdziałaniem COVID-19 | 0,00 | 45 500,00 | 45 500,00 |
| | | | Pomoc społeczna | 2 391 562,16 | 0,00 | 2 391 562,16 |
| | | | Dotądki mieszkaniowe | 9 915,56 | 0,00 | 9 915,56 |

| | | | | | |
|-------|------|--|------------|------------|------------|
| | 2180 | Środki z Funduszu Przeciwdziałania COVID-19 na finansowanie lub dofinansowanie realizacji zadań związanych z przeciwdziałaniem COVID-19 | 0,00 | 9 090,00 | 9 090,00 |
| | 2700 | Środki na dofinansowanie własnych zadań bieżących gmin, powiatów (związków gmin, związków powiatowo-gminnych, związków powiatów), samorządów województw, pozyskane z innych źródeł | 9 090,00 | -9 090,00 | 0,00 |
| 85295 | | Pozostała działalność | 160 608,68 | 0,00 | 160 608,68 |
| | 2180 | Środki z Funduszu Przeciwdziałania COVID-19 na finansowanie lub dofinansowanie realizacji zadań związanych z przeciwdziałaniem COVID-19 | 0,00 | 37 330,00 | 37 330,00 |
| | 2700 | Środki na dofinansowanie własnych zadań bieżących gmin, powiatów (związków gmin, związków powiatowo-gminnych, związków powiatów), samorządów województw, pozyskane z innych źródeł | 37 330,00 | -37 330,00 | 0,00 |

| | | | | | |
|--------|--|--|---------------|--------------|---------------|
| Razem: | | | 67 603 801,44 | 3 114 436,07 | 70 718 237,51 |
|--------|--|--|---------------|--------------|---------------|

SKARBNIK GMINY

mgr Aldona Szułnowa

WOJEWÓDZKA

mgr inż. Tomasz Kacprzak

Załącznik Nr 2 do uchwały Nr /2021
Rady Gminy Inowrocław
z dnia 2021 r.

WYDATKI

| Dział | Rozdział | Paragraf | Treść | Przed zmianą | Zmiana | Po zmianie | | |
|-------|--------------------------------|----------|--|---|--|----------------------|---------------------|---------------------|
| 600 | 60016 | | Transport łączność | 5 479 820,00 | -193 000,00 | 5 286 820,00 | | |
| | | | Drogi publiczne gminne | 4 605 213,00 | -247 000,00 | 4 358 213,00 | | |
| | | 4300 | Zakup usług pozostałych | 540 000,00 | 1 500,00 | 541 500,00 | | |
| | | 6050 | Wydatki inwestycyjne jednostek budżetowych | 3 155 488,00 | -248 500,00 | 2 906 988,00 | | |
| | | 60095 | | Pozostała działalność | 157 607,00 | 54 000,00 | 211 607,00 | |
| | | | 4010 | Wynagrodzenia osobowe pracowników | 91 040,00 | 50 000,00 | 141 040,00 | |
| | | | 4110 | Składki na ubezpieczenia społeczne | 18 500,00 | 2 000,00 | 20 500,00 | |
| | | | 4120 | Składki na Fundusz Pracy oraz Fundusz Solidarnościowy | 3 303,00 | 2 000,00 | 5 303,00 | |
| | | | 700 | | Gospodarka mieszkaniowa | 542 800,00 | 3 000 000,00 | 3 542 800,00 |
| | | | | 70005 | Gospodarka gruntami i nieruchomościami | 542 800,00 | 3 000 000,00 | 3 542 800,00 |
| 720 | 72095 | 6010 | Wydatki na zakup i objęcie akcji i udziałów | 0,00 | 3 000 000,00 | 3 000 000,00 | | |
| | | | Informatyka | 94 573,57 | 12 063,22 | 106 636,79 | | |
| | | | Pozostała działalność | 94 573,57 | 12 063,22 | 106 636,79 | | |
| 750 | 75011 | 2330 | Dotacje celowe przekazane do samorządu województwa na zadania bieżące realizowane na podstawie porozumień (umów) między jednostkami samorządu terytorialnego | 346,20 | 563,22 | 909,42 | | |
| | | 6060 | Wydatki na zakupy inwestycyjne jednostek budżetowych | 13 900,82 | 1 725,00 | 15 625,82 | | |
| | | 6067 | Wydatki na zakupy inwestycyjne jednostek budżetowych | 78 771,43 | 9 775,00 | 88 546,43 | | |
| | | | Administracja publiczna | 9 732 206,30 | -63 069,18 | 9 669 137,12 | | |
| | | | Urzędy wojewódzkie | 470 851,17 | -54 000,00 | 416 851,17 | | |
| | | 4010 | Wynagrodzenia osobowe pracowników | 352 950,85 | -50 000,00 | 302 950,85 | | |
| | | 4110 | Składki na ubezpieczenia społeczne | 64 526,40 | -4 000,00 | 60 526,40 | | |
| | | 75020 | Starostwa powiatowe | 0,00 | 1 000,00 | 1 000,00 | | |
| | | | Dotacja celowa na pomoc finansową udzielaną między jednostkami samorządu terytorialnego na dofinansowanie własnych zadań inwestycyjnych i zakupów inwestycyjnych | 0,00 | 1 000,00 | 1 000,00 | | |
| | | 801 | 75095 | | Pozostała działalność | 325 159,29 | -10 069,18 | 315 090,11 |
| 4170 | Wynagrodzenia bezosobowe | | | 4 500,00 | -1 000,00 | 3 500,00 | | |
| 4210 | Zakup materiałów i wyposażenia | | | 66 408,26 | -350,00 | 66 058,26 | | |
| 4220 | Zakup środków żywności | | | 46 025,22 | -5 019,18 | 41 006,04 | | |
| 4300 | Zakup usług pozostałych | | | 71 225,81 | -3 700,00 | 67 525,81 | | |
| | Oświata i wychowanie | | | 14 372 075,17 | 862 272,85 | 15 234 348,02 | | |

| | | | | |
|-------|--|---------------|-------------|---------------|
| 80101 | Szkoły podstawowe | 9 124 133,61 | 669 872,00 | 9 794 005,61 |
| 3020 | Wydatki osobowe niezaliczone do wynagrodzeń | 290 900,00 | 23 916,00 | 314 816,00 |
| 4010 | Wynagrodzenia osobowe pracowników | 5 428 259,46 | 556 145,00 | 5 984 404,46 |
| 4110 | Składki na ubezpieczenia społeczne | 1 021 539,86 | 86 636,00 | 1 108 175,86 |
| 4120 | Składki na Fundusz Pracy oraz Fundusz Solidarnościowy | 121 489,29 | 2 196,00 | 123 685,29 |
| 4210 | Zakup materiałów i wyposażenia | 476 515,00 | -275,00 | 476 240,00 |
| 4280 | Zakup usług zdrowotnych | 6 569,00 | 283,00 | 6 852,00 |
| 4300 | Zakup usług pozostałych | 149 142,00 | 721,00 | 149 863,00 |
| 4610 | Koszty postępowania sądowego i prokuratorskiego | 0,00 | 250,00 | 250,00 |
| 80104 | Przedszkola | 3 906 144,87 | 146 003,85 | 4 052 148,72 |
| 4300 | Zakup usług pozostałych | 1 469 595,87 | 146 003,85 | 1 615 599,72 |
| 80113 | Dowożenie uczniów do szkół | 333 572,00 | 30 425,00 | 363 997,00 |
| 4300 | Zakup usług pozostałych | 333 572,00 | 30 425,00 | 363 997,00 |
| 80150 | Realizacja zadań wymagających stosowania specjalnej organizacji nauki i metod pracy dla dzieci i młodzieży w szkołach podstawowych | 526 385,00 | 15 972,00 | 542 357,00 |
| 3020 | Wydatki osobowe niezaliczone do wynagrodzeń | 20 106,00 | 400,00 | 20 506,00 |
| 4010 | Wynagrodzenia osobowe pracowników | 319 363,00 | 14 276,00 | 333 639,00 |
| 4110 | Składki na ubezpieczenia społeczne | 70 699,00 | 1 300,00 | 71 999,00 |
| 4280 | Zakup usług zdrowotnych | 470,00 | -4,00 | 466,00 |
| 851 | Ochrona zdrowia | 217 416,58 | 9 000,00 | 226 416,58 |
| 85195 | Pozostała działalność | 51 500,00 | 9 000,00 | 60 500,00 |
| 4010 | Wynagrodzenia osobowe pracowników | 21 018,73 | 7 528,23 | 28 546,96 |
| 4110 | Składki na ubezpieczenia społeczne | 3 594,53 | 1 287,33 | 4 881,86 |
| 4120 | Składki na Fundusz Pracy oraz Fundusz Solidarnościowy | 322,74 | 184,44 | 507,18 |
| 854 | Edukacyjna opieka wychowawcza | 240 807,00 | -1 400,00 | 239 407,00 |
| 85416 | Pomoc materialna dla uczniów o charakterze motywacyjnym | 39 974,00 | -1 400,00 | 38 574,00 |
| 3240 | Stypendia dla uczniów | 18 000,00 | -1 400,00 | 16 600,00 |
| 900 | Gospodarka komunalna i ochrona środowiska | 12 478 741,88 | -441 000,00 | 12 037 741,88 |
| 90002 | Gospodarka odpadami komunalnymi | 6 771 240,65 | -170 000,00 | 6 601 240,65 |
| 90015 | Wydatki inwestycyjne jednostek budżetowych | 1 009 586,05 | -170 000,00 | 839 586,05 |
| 4260 | Oświetlenie ulic, placów i dróg | 979 344,65 | 40 000,00 | 1 019 344,65 |
| 4270 | Zakup energii | 396 300,00 | 20 000,00 | 416 300,00 |
| 90095 | Pozostała działalność | 290 000,00 | 20 000,00 | 310 000,00 |
| 4300 | Zakup usług pozostałych | 3 885 168,58 | -311 000,00 | 3 574 168,58 |
| 6050 | Wydatki inwestycyjne jednostek budżetowych | 399 600,00 | 24 000,00 | 423 600,00 |
| 6050 | Wydatki inwestycyjne jednostek budżetowych | 2 237 646,63 | -335 000,00 | 1 902 646,63 |

| | | | | | |
|---------------|------|--|----------------------|---------------------|----------------------|
| 921 | | Kultura i ochrona dziedzictwa narodowego | 1 807 316,98 | -74 080,82 | 1 733 236,16 |
| 92109 | | Domy i ośrodki kultury, świetlice i kluby | 1 107 316,98 | 919,18 | 1 108 236,16 |
| | 4210 | Zakup materiałów i wyposażenia | 149 382,37 | 1 119,18 | 150 501,55 |
| | 4220 | Zakup środków żywności | 25 168,43 | -200,00 | 24 968,43 |
| 92120 | | Ochrona zabytków i opieka nad zabytkami | 115 000,00 | -75 000,00 | 40 000,00 |
| | 2720 | Dotacje celowe z budżetu na finansowanie lub dofinansowanie prac remontowych i konserwatorskich obiektów zabytkowych przekazane jednostkom niezaliczanym do sektora finansów publicznych | 100 000,00 | -75 000,00 | 25 000,00 |
| 926 | | Kultura fizyczna | 2 667 000,00 | 3 650,00 | 2 670 650,00 |
| 92695 | | Pozostała działalność | 2 667 000,00 | 3 650,00 | 2 670 650,00 |
| | 6050 | Wydatki inwestycyjne jednostek budżetowych | 1 925 000,00 | 3 650,00 | 1 928 650,00 |
| Razem: | | | 72 223 603,32 | 3 114 436,07 | 75 338 039,39 |

SKARBNIK GMINY

mgr Alicja Rutkowska

Wójt
mgr inż. Tadeusz Kacprzak

| | | | | | | | | | | | | | |
|-------|---|--------------|--------------|--------------|--------------|--------------|--------------|--|--|--|--|--------------|------|
| 6050 | Projekt przebudowy drogi gminnej nr 150554C w m. Miechowice | 37.000 | 37.000 | 37.000 | 37.000 | 37.000 | 37.000 | | | | | | |
| 6050 | Projekt przebudowy ul. Magnolii w m. Jacewo | 12.500 | 12.500 | 12.500 | 12.500 | 12.500 | 12.500 | | | | | | |
| 6050 | Przebudowa drogi gminnej nr 150513C w m. Kłopot II etap | 450.012 | 280.012 | 280.012 | 280.012 | 280.012 | 280.012 | | | | | | |
| 6057 | Przebudowa drogi gminnej nr 150513C w m. Kłopot II etap | 179.725 | 179.725 | 179.725 | 179.725 | 179.725 | 179.725 | | | | | 179.725 | PROW |
| 6050 | Projekt przebudowy drogi wewnętrznej w m. Bałczewo (w kierunku stadniny) dz. Nr 134 i 124/2 | 18.500 | 18.500 | 18.500 | 18.500 | 18.500 | 18.500 | | | | | | |
| 6050 | Projekt przebudowy drogi wewnętrznej na dz. 81 w m. Czyste (w tym. fundusz sołecki sołectwa Czyste 11.955,35 zł) | 20.000 | 13.000 | 13.000 | 13.000 | 13.000 | 13.000 | | | | | | |
| 6050 | Przebudowa drogi gminnej nr 150550C w m. Łojewo w km od 0+000,00 do km 0+157,04 | 237.744 | 179.744 | 179.744 | 179.744 | 179.744 | 179.744 | | | | | 84.744 | FDS |
| 6060 | Wykupy nieruchomości oznaczone nr działek: -4/9 o pow. 0,0013 ha obręb Cieślin (z przeznaczeniem na chodnik), -część działki 15/1 o pow. ok. 0,0030 ha obręb Komarzyce (z przeznaczeniem na przepompownie ścieków), -36/1 o pow. 0,0111 ha obręb Miechowice (z przeznaczeniem na przepompownie ścieków). | 282.000 | 282.000 | 282.000 | 282.000 | 282.000 | 282.000 | | | | | | |
| 700 | Gospodarka mieszkaniowa | 3.000.000,00 | 3.000.000,00 | 3.000.000,00 | 3.000.000,00 | 3.000.000,00 | 3.000.000,00 | | | | | 3.000.000,00 | |
| 70005 | Gospodarka gruntami i nieruchomościami | 3.000.000,00 | 3.000.000,00 | 3.000.000,00 | 3.000.000,00 | 3.000.000,00 | 3.000.000,00 | | | | | 3.000.000,00 | |

| | | | | | | | | | | | |
|----|-------|------|---|--------------|-----------|-----------|--------------|--------------|--------------|--|---------------|
| 4. | 720 | 6010 | Wniesienie wkładu do spółki z ograniczoną odpowiedzialnością – Społeczna Inicjatywa Mieszkaniowa Gmina Inowrocław | 3.000.000,00 | 92.672,25 | 3.000.000 | 3.000.000,00 | 3.000.000,00 | 3.000.000,00 | | RFRM |
| | 72095 | | Informatyka | 104.172,25 | 92.672,25 | 11.500 | 104.172,25 | 15.625,82 | 88.546,43 | | |
| | | | Pozostała działalność | 104.172,25 | 92.672,25 | 11.500 | 104.172,25 | 15.625,82 | 88.546,43 | | |
| | 6060 | | Projekt „Infostrada Kujaw i Pomorza 2.0” - wsparcie gospodarcze i społeczne Województwa Kujawsko-Pomorskiego poprzez wdrażanie efektywności działań administracji samorządowej oraz jakości usług publicznych | 15.625,82 | 13.900,82 | 1.725 | 15.625,82 | 15.625,82 | | | RPO WK-P |
| | 6067 | | Projekt „Infostrada Kujaw i Pomorza 2.0” - wsparcie gospodarcze i społeczne Województwa Kujawsko-Pomorskiego poprzez wdrażanie efektywności działań administracji samorządowej oraz jakości usług publicznych | 88.546,43 | 78.771,43 | 9.775 | 88.546,43 | | 88.546,43 | | RPO WK-P |
| 5. | 750 | | Administracja publiczna | 165.000 | 24.000 | 1.000 | 25.000 | 25.000 | | | |
| | 75020 | | Starostwa powiatowe | 1.000 | | 1.000 | 1.000 | 1.000 | | | |
| | | 6300 | Wykonanie sztanaru Powiatu Inowrocławskiego | 1.000 | | 1.000 | 1.000 | 1.000 | | | |
| | 75023 | | Urzędy gmin | 164.000 | 24.000 | | 24.000 | 24.000 | | | |
| | | 6050 | Klimatyzacja wraz z projektem w budynku urzędu gminy | 150.000 | 10.000 | | 10.000 | 10.000 | | | |
| | | 6060 | Zakup kserokopiarki | 14.000 | 14.000 | | 14.000 | 14.000 | | | |
| 6. | 754 | | Bezpieczeństwo publiczne i ochrona przeciwpożarowa | 380.000 | 90.000 | | 90.000 | 90.000 | | | |
| | 75410 | | Komendy wojewódzkie Państwowej Straży Pożarnej | 80.000 | 80.000 | | 80.000 | 80.000 | | | |
| | | 6170 | Wpłata na fundusz wsparcia Państwowej Straży Pożarnej na zakup nowego samochodu ratowniczo - gaśniczego dla Komendy Powiatowej Państwowej Straży Pożarnej w Inowrocławiu | 80.000 | 80.000 | | 80.000 | 80.000 | | | |
| | 75412 | | Ochotnicze Straże Pożarne | 300.000 | 10.000 | | 10.000 | 10.000 | | | |
| | | 6060 | Zakup średniego samochodu pożarniczego dla OSP w Jacewie | 300.000 | 10.000 | | 10.000 | 10.000 | | | MSW, WFOŚI |

19

| 92695 | Pozostała działalność | 4.668.395,19 | 2.425.000 | 3.650 | 2.428.650 | 1.928.650 | 500.000,00 | PROW LGD |
|-------|---|---------------|---------------|-----------|---------------|--------------|--------------|--------------|
| 6050 | Budowa Ośrodka Sportu na dz. nr 195/4, 195/5, 195/14, 195/15 w m. Łojewo – II ETAP | 2.014.537,64 | 850.000 | | 850.000 | 850.000 | | |
| 6050 | Zagospodarowanie terenu i budowa zaplecza sportowego KS Orłowianka w m. Orłowo (Środkki sołectwa Orłowo -8.484,74 zł) | 747.867,10 | 650.000 | | 650.000 | 650.000 | | |
| 6050 | Budowa boiska wielofunkcyjnego wraz z placem zabaw i siłownią zewnętrzną w miejscowości Kłopot, gm. Inowrocław | 677.340,45 | 250.000 | | 250.000 | 250.000 | | |
| 6057 | Budowa boiska wielofunkcyjnego wraz z placem zabaw i siłownią zewnętrzną w miejscowości Kłopot, gm. Inowrocław | 500.000 | 500.000 | | 500.000 | | 500.000 | PROW |
| 6050 | Budowa siłowni zewnętrznej oraz doposażenie placów zabaw w tym fundusz sołectki sołectwa: Batkowo 16.460,01 zł, Cieslin 8.000,00 zł, Gnojno 7.000,00 zł, Krusza Duchowna, Krusza Zamkowa 8.000,00 zł, Latkowo 6.000,00 zł, Orłowo 8.000,00 zł, Piotrkowice 13.300,00 zł, Słońsko 5.000,00 zł, Tupadły 15.334,03 zł. | 128.650 | 125.000 | 3.650 | 128.650 | 128.650 | | |
| 6050 | Rewaloryzacja i zagospodarowanie parku w Kruszy Zamkowej | 600.000 | 50.000 | | 50.000 | 50.000 | | RPO |
| | | 46.961.111,53 | 15.281.681,97 | 2.262.650 | 17.544.331,97 | 8.117.274,73 | 6.533.266,42 | 2.893.790,82 |

SKARBNIK GMINY

mgr Alicja Spudowska

WÓJT
mgr inż. Tadeusz Kacprzak

22

Załącznik Nr 4 do uchwały Nr /2021
 Rady Gminy Inowrocław
 z dnia 2021 r.

Dotacje udzielane dla jednostek sektora finansów publicznych

| lp. | Dział | Rozdział | § | Treść | Plan na 2021 rok |
|-----|--------------------|----------|------|---|------------------|
| I. | Dotacje podmiotowe | | | | 1.010.000,00 |
| 1. | 852 | 85232 | 2510 | Centrum Integracji Społecznej w Łojewie | 450.000,00 |
| 2. | 921 | 92116 | 2480 | Gminna Biblioteka Publiczna w Jaksicach | 560.000,00 |
| II. | Dotacje celowe | | | | 774.483,42 |
| | 600 | 60004 | 2320 | Powiat Inowrocławski | 20.574,00 |
| 1. | 600 | 60014 | 6300 | Powiat Inowrocławski | 100.000,00 |
| 2. | 720 | 72095 | 2330 | Infostrada Pomorza i Kujaw | 909,42 |
| 3. | 750 | 75020 | 6300 | Powiat Inowrocławski | 1.000,00 zł |
| 4. | 851 | 85111 | 6220 | Szpital ogólny | 32.000,00 |
| 5. | 900 | 90017 | 6210 | Gminny Zakład Komunalny | 610.000,00 |
| 6. | 921 | 92120 | 2730 | Miasto Inowrocław | 10.000,00 |
| | RAZEM | | | | 1.784.483,42 |

SKARBNIK GMINY

mgr Aldona Kubinowska

Wójt


mgr inż. Tadeusz Kacprzak

Załącznik Nr 5 do uchwały Nr /2021
 Rady Gminy Inowrocław
 z dnia 2021 r.

Dotacje udzielane dla jednostek spoza sektora finansów publicznych

| lp. | Dział | Rozdział | § | Treść | Plan na 2021 rok |
|-----|---|----------|------|--|---------------------|
| 1. | Dotacje celowe związane z realizacją zadań jednostek samorządu terytorialnego | | | | |
| 1. | 010 | 01009 | 2830 | Spółki wodne | 29.000,00 |
| 2. | 630 | 63003 | 2820 | Zadania w zakresie upowszechniania turystyki | 10.000,00 |
| 3. | 754 | 75415 | 2820 | Zadania ratownictwa górskiego i wodnego | 3.000,00 |
| 4. | 801 | 80195 | 2820 | Oświata i wychowanie | 5.000,00 |
| 5. | 851 | 85195 | 2820 | Ochrona Zdrowia | 10.000,00 |
| 6. | 852 | 85203 | 2007 | Ośrodki Wsparcia | 398.961,92 |
| 7. | 852 | 85203 | 2360 | Ośrodki Wsparcia | 410.233,00 |
| 8. | 852 | 85295 | 2360 | Pozostała działalność | 281.440,00 |
| 9. | 900 | 90005 | 6230 | Ochrona powietrza atmosferycznego i klimatu | 66.000,00 |
| 10. | 921 | 92120 | 2720 | Ochrona zabytków i opieka nad zabytkami | 25.000,00 |
| 11. | 921 | 92195 | 2820 | Ochrona dóbr kultury | 25.000,00 |
| 12. | 926 | 92695 | 2360 | Upowszechnianie sportu | 60.000,00 |
| 13. | 926 | 92695 | 2820 | Upowszechnianie kultury fizycznej | 10.000,00 |
| | RAZEM | | | | 1.333.634,92 |

SKARBNIK GMINY
 mgr Alina Gulinańska


 mgr inż. Tadeusz Kacprzak

Plan przychodów i kosztów samorządowych zakładów budżetowych na 2021 r.

| Lp | Wyszczególnienie | Stan środków obrotowych na początek roku | Przychody | | | | Koszty | | | Stan środków obrotowych na koniec roku | Rozliczeni a z budżetem z tytułu wpłat Nadwyżek środków | |
|----|---|--|---------------------|---------------------|----------------|----------|---------------------------|--|----------|--|---|----------------------|
| | | | ogółem | w tym: | | ogółem | w tym: wypłata do budżetu | w tym: wypłata do budżetu | | | | |
| | | | | § 2510 | § 2647 | | | | § 2650 | | | na inwestycje § 6210 |
| 1 | 2 | 3 | 4 | 5 | 6 | 7 | 8 | 9 | 10 | 11 | 12 | |
| I | Zakłady budżetowe | | | | | | | | | | | |
| 1. | Gminny Zakład Komunalny Inowrocław z siedzibą w Kruśliwcu | 256.698,82 | 3.857.698,82 | 3.601.000,00 | - | - | 610.000 | 3.657.698,82 w tym: wynagrodzenia i pochodne - 1.693.000 wydatki bieżące - 1.304.698,82 wydatki inwest. 660.000 | - | 200.000,00 | - | |
| 2. | Centrum Integracji Społecznej w Łojewie | 97.228,96 | 1.947.228,96 | 1.850.000,00 | 450.000 | - | - | 1.897.228,96 w tym: wynagrodzenia i pochodne - 875.900 wydatki bieżące - 915.328,96 wydatki inwest. - 106.000 | - | 50.000,00 | - | |
| | RAZEM | 353.927,78 | 5.804.927,78 | 5.451.000,00 | 450.000 | - | 610.000 | 5.554.927,78 | - | 250.000,00 | | |

SKARBNIK GMINY
mgr Aldona Sibiłtowska

WÓJT
mgr inż. Tadeusz Kacprzak

Załącznik Nr 7 do uchwały Nr /2021

Rady Gminy Inowrocław

z dnia 2021 r.

Przychody, dochody i wydatki związane z realizacją zadań inwestycyjnych finansowanych z udziałem środków z Rządowego Funduszu Inwestycji Lokalnych

PRZYCHODY

| Lp | Treść | Klasyfikacja | Plan na 2021 r. |
|-------------------------|---|--------------|-------------------|
| 1 | 2 | 3 | 4 |
| Przychody ogółem | | | 964.290,42 |
| 1. | Przychody jednostek samorządu terytorialnego z niewykorzystanych środków pieniężnych na rachunku bieżącym budżetu, wynikających z rozliczenia dochodów i wydatków nimi finansowanych związanych ze szczególnymi zasadami wykonywania budżetu określonymi w odrębnych ustawach | § 905 | 964.290,42 |

DOCHODY

| Dział | Rozdział | § | Treść | Plan na 2021 rok |
|-------|----------|------|---|---------------------|
| 758 | | | Różne rozliczenia | 2.000.000,00 |
| | 75816 | | Wpływy do rozliczenia | 2.000.000,00 |
| | | 6100 | Dofinansowanie ze środków Rządowego Funduszu Inwestycji Lokalnych | 2.000.000,00 |
| | | | RAZEM | 2.000.000,00 |

WYDATKI

| Dział | Rozdział | § | Treść | Plan na 2021 rok | w tym | |
|------------|--------------|------|--|---------------------|---------------------|-------------------|
| | | | | | RFIL | Środki własne |
| 010 | | | Rolnictwo i leśnictwo | 2.190.000,00 | 2.000.000,00 | 190.000,00 |
| | 01010 | | Infrastruktura wodociągowa i sanitacyjna wsi | 2.190.000,00 | 2.000.000,00 | 190.000,00 |
| | | 6050 | Wydatki inwestycyjne jednostek budżetowych | 2.190.000,00 | 2.000.000,00 | 190.000,00 |
| | | | Budowa kanalizacji sanitarnej wraz z przyłączami w miejscowości Kłopot, gm. Inowrocław-ETAP II | 1.150.000,00 | 1.000.000,00 | 150.000,00 |
| | | | Budowa kanalizacji sanitarnej wraz z przyłączami w miejscowości Borkowo, gm. Inowrocław | 1.040.000,00 | 1.000.000,00 | 40.000,00 |
| 900 | | | Gospodarka komunalna i ochrona środowiska | 1.555.169,42 | 964.290,42 | 590.879,00 |
| | 90095 | | Pozostała działalność | 1.555.169,42 | 964.290,42 | 590.879,00 |
| | | 6050 | Wydatki inwestycyjne jednostek budżetowych | 1.555.169,42 | 964.290,42 | 590.879,00 |
| | | | Budowa inkubatora przetwórstwa lokalnego na dz. Nr 132/3 i 195/9 w m. Łojewo | 1.555.169,42 | 964.290,42 | 590.879,00 |
| | | | RAZEM | 3.745.169,42 | 2.964.290,42 | 780.879,00 |

WÓJT

mgr inż. Tadeusz Kacprzak

SKARBNIK GMINY

mgr Aldona Krawczyńska

Załącznik Nr 8 do uchwały Nr /2021

Rady Gminy Inowrocław

z dnia 2021 r.

Dochody i wydatki pochodzące ze środków Funduszu Przeciwdziałania COVID-19

Dochody 2021 r.

| Dział | Rozdz. | § | Treść | Plan | Zmiana | Po zmianach |
|--------------|--------|------|---|------------------|-----------------|------------------|
| 851 | | | Ochrona zdrowia | 36.500,00 | 9.000,00 | 45.500,00 |
| | 85195 | | <i>Pozostała działalność</i> | 36.500,00 | 9.000,00 | 45.500,00 |
| | | 2180 | Środki z Funduszu Przeciwdziałania COVID-19 na finansowanie lub dofinansowanie realizacji zadań związanych z przeciwdziałaniem COVID-19 | 36.500,00 | 9.000,00 | 45.500,00 |
| 852 | | | Pomoc społeczna | 46.420,00 | | 46.420,00 |
| | 85215 | | <i>Dodatki mieszkaniowe</i> | 9.090,00 | | 9.090,00 |
| | | 2180 | Pozostała działalność Środki z Funduszu Przeciwdziałania COVID-19 na finansowanie lub dofinansowanie realizacji zadań związanych z przeciwdziałaniem COVID-19 | 9.090,00 | | 9.090,00 |
| | 85295 | | <i>Pozostała działalność</i> | 37.330,00 | | 37.330,00 |
| | | 2180 | Pozostała działalność Środki z Funduszu Przeciwdziałania COVID-19 na finansowanie lub dofinansowanie realizacji zadań związanych z przeciwdziałaniem COVID-19 | 37.330,00 | | 37.330,00 |
| RAZEM | | | | 82.920,00 | 9.000,00 | 91.920,00 |

Wydatki -2021 r. - z Funduszu Przeciwdziałania COVID-19

| Dział | Rozdz. | § | Treść | Plan | Zmiana | Po zmianach |
|--|--------|------|------------------------------------|------------------|-----------------|------------------|
| 851 | | | Ochrona zdrowia | 36.500,00 | 9.000,00 | 45.500,00 |
| | 85195 | | <i>Pozostała działalność</i> | 36.500,00 | 9.000,00 | 45.500,00 |
| | | 4010 | wynagrodzenia osobowe pracowników | 18.938,73 | 7.528,23 | 26.466,96 |
| | | 4110 | składki na ubezpieczenia społeczne | 3.238,53 | 1.287,33 | 4.525,86 |
| | | 4120 | składki na fundusz pracy | 322,74 | 184,44 | 507,18 |
| | | 4210 | | 3.500,00 | - | 3.500,00 |
| | | 4300 | | 10.500,00 | - | 10.500,00 |
| Narodowy Program Szczepień Ochronnych przeciwko wirusowi SARS-CoV-2 | | | | | | |
| 852 | | | Pomoc Społeczna | 46.420,00 | - | 46.420,00 |
| | 85215 | | <i>Dodatki mieszkaniowe</i> | 9.090,00 | - | 9.090,00 |
| | | 3110 | świadczenia społeczne | 9.000,00 | - | 9.000,00 |
| | | 4210 | zakup materiałów i wyposażenia | 90,00 | - | 90,00 |
| Dopłata do czynszu | | | | | | |
| | 85295 | | <i>Pozostała działalność</i> | 37.330,00 | - | 37.330,00 |
| | | 4010 | wynagrodzenia osobowe pracowników | 29.452,00 | - | 29.452,00 |
| | | 4110 | składki na ubezpieczenia społeczne | 5.119,00 | - | 5.119,00 |
| | | 4120 | składki na fundusz pracy | 722,00 | - | 722,00 |
| | | 4210 | zakup materiałów i wyposażenia | 2.037,00 | - | 2.037,00 |
| Wspieraj Seniora | | | | | | |
| RAZEM | | | | 82.920,00 | 9.000,00 | 91.920,00 |

SKARBNIK GMINY

mgr Aldona Sulikowska

WÓJT

mgr inż. Tadeusz Kacprzak

27

Uzasadnienie

Wywołanie tej uchwały stało się zasadne w związku z koniecznością dokonania zmian w budżecie po stronie dochodów i wydatków.

Wójt Gminy wnioskuję o dokonanie zmian w budżecie poprzez:

| | |
|---|-------------------------|
| I. Zmniejszenia i zwiększenia po stronie dochodów o kwotę | +3.114.436,07 zł |
| 1. Zmniejszenia | -2.082.920,00 zł |
| Zgodnie z rozporządzeniem Ministra Finansów, Funduszy i Polityki Regionalnej (Dz.U. z 2021 r. poz. 1382) dokonano zmiany klasyfikacji budżetowej | |
| - w rozdziale 75816 w środkach na dofinansowanie własnych inwestycji gmin, powiatów (związków gmin, związków powiatowo-gminnych, związków powiatów), samorządów województw, pozyskane z innych źródeł o kwotę | -2.000.000,00 zł |
| z tytułu dofinansowania z Rządowego Funduszu Inwestycji Lokalnych | |
| - w rozdziale 85195 we wpływach z różnych dochodów o kwotę | - 36.500,00 zł |
| z tytułu dofinansowania z Funduszu Przeciwdziałania COVID-19 w związku z realizacją Narodowego Programu Szczepień Ochronnych przeciwko wirusowi SARS-CoV-2 | |
| - w rozdziale 85215 w środkach na dofinansowanie własnych zadań bieżących gmin, powiatów (związków gmin, związków powiatowo-gminnych, związków powiatów), samorządów województw, pozyskane z innych źródeł o kwotę | - 9.090,00 zł |
| z tytułu dofinansowania z Funduszu Przeciwdziałania COVID-19 na dopłatę do czynszu | |
| - w rozdziale 85295 w środkach na dofinansowanie własnych zadań bieżących gmin, powiatów (związków gmin, związków powiatowo-gminnych, związków powiatów), samorządów województw, pozyskane z innych źródeł o kwotę | -37.330,00 zł |
| z tytułu dofinansowania z Funduszu Przeciwdziałania COVID-19 na realizację programu „Wspieraj seniora” | |
| 2. Zwiększenia | +5.197.356,07 zł |
| - w rozdziale 70005 w środkach na dofinansowanie własnych inwestycji gmin, powiatów (związków gmin, związków powiatowo - gminnych, związków powiatów), samorządów województw, pozyskane z innych źródeł o kwotę | + 3.000.000,00 zł |
| wsparcie RFRM' objęcie przez Gminę Inowrocław udziałów w tworzonej „SIM Gminy Inowrocław” Sp. z o.o. | |
| - w rozdziale 72095 w dotacjach celowych w ramach programów finansowanych z udziałem środków europejskich oraz środków, o których mowa w art. 5 ust. 3 pkt 5 lit. a i b ustawy, lub płatności w ramach budżetu środków europejskich, realizowanych przez jednostki samorządu terytorialnego o kwotę | +9.775,00 zł |
| - w rozdziale 75814 na podstawie decyzji Wojewody Kujawsko-Pomorskiego Nr WFB.I.3120.3.53.2021 z dnia 13 sierpnia 2021 roku: | |
| w dotacjach celowych otrzymanych z budżetu państwa na realizację własnych zadań bieżących gmin (związków gmin, związków powiatowo-gminnych) o kwotę | + 44.092,50 zł |
| w dotacjach celowych otrzymanych z budżetu państwa na realizację inwestycji i zakupów inwestycyjnych własnych gmin (związków gmin, związków powiatowo-gminnych) o kwotę | +51.568,57 zł |
| z przeznaczeniem na zwrot części wydatków wykonanych w ramach funduszu sołeckiego w 2020 r. | |
| - w rozdziale 85195 w środkach z Funduszu Przeciwdziałania COVID-19 na finansowanie lub dofinansowanie realizacji zadań związanych z przeciwdziałaniem COVID-19 o kwotę | +9.000,00 zł |
| na realizację Narodowego Programu Szczepień Ochronnych przeciwko wirusowi SARS-Cov-2 na m-c X-XII/2021 r. | |
| Zgodnie z rozporządzeniem Ministra Finansów, Funduszy i Polityki Regionalnej (Dz.U. z 2021 r. poz. 1382) dokonano zmiany klasyfikacji budżetowej | |
| - w rozdziale 75816 w dofinansowaniu ze środków Rządowego Funduszu Inwestycji Lokalnych o kwotę | + 2.000.000,00 zł |
| -w rozdziale 85195 w środkach z Funduszu Przeciwdziałania COVID-19 na finansowanie lub dofinansowanie realizacji zadań związanych z przeciwdziałaniem COVID-19 o kwotę | + 36.500,00 zł |
| z tytułu dofinansowania z Funduszu Przeciwdziałania COVID-19 w związku z realizacją Narodowego Programu Szczepień Ochronnych przeciwko wirusowi SARS-CoV-2 | |

| | |
|---|-------------------------|
| - w rozdziale 85215 w środkach z Funduszu Przeciwdziałania COVID-19 na finansowanie lub dofinansowanie realizacji zadań związanych z przeciwdziałaniem COVID -19 o kwotę z tytułu dofinansowania z Funduszu Przeciwdziałania COVID-19 na dopłatę do czynszu | +9.090,00 zł |
| - w rozdziale 85295 w środkach z Funduszu Przeciwdziałania COVID-19 na finansowanie lub dofinansowanie realizacji zadań związanych z przeciwdziałaniem COVID -19 o kwotę z tytułu dofinansowania z Funduszu Przeciwdziałania COVID-19 w związku na realizację programu „Wspieraj seniora” | +37.330,00 zł |
| II. Zmniejszenia i zwiększenia po stronie wydatków o kwotę | +3.114.436,07 zł |
| I. Zmniejszenia | -901.448,18 zł |
| - w rozdziale 60016 w wydatkach inwestycyjnych jednostek budżetowych o kwotę z zadań: | -248.500,00 zł |
| „Przebudowa drogi gminnej nr 150527C w miejscowości Pławinek” - 33.000,00 zł | |
| „Przebudowa drogi wewnętrznej w m. Komaszycy na dz. Nr 52 (w tym fundusz sołecki sołectwa Komaszycy 34.500,00 zł)” - 165.500,00 zł | |
| „Remont drogi gminnej nr 150503C (ul. Nowe Osiedle) w m. Jaksice” - 50.000,00 zł | |
| - w rozdziale 75011 w wynagrodzeniach osobowych pracowników, składkach na ubezpieczenia społeczne o kwotę | - 54.000,00 zł |
| - w rozdziale 75095 w wynagrodzeniach bezosobowych o kwotę | - 1.000,00 zł |
| z zadania „Organizacja dożynek sołeckich - oprawa muzyczna (umowa zlecenie)” fundusz sołecki sołectwa Piotrkowice | |
| - w rozdziale 75095 w zakupach materiałów i wyposażenia o kwotę | - 150,00 zł |
| z zadania „Organizacja dożynek sołeckich - zakup artykułów” fundusz sołecki sołectwa Piotrkowice | |
| - zmniejszenie w rozdziale 75095 w zakupach materiałów i wyposażenia o kwotę z zadań: | - 1.200,00 zł |
| „Estetyka wsi - zakupy” fundusz sołecki sołectwa Latkowo - 900,00 zł | |
| „Festyn rodzinny - zakupy” fundusz sołecki sołectwa Latkowo - 300,00 zł | |
| - w rozdziale 75095 w zakupach środków żywności o kwotę | - 519,18 zł |
| z zadania „Festyn rodzinny - artykuły spożywcze” fundusz sołecki sołectwa Latkowo | |
| - w rozdziale 75095 w zakupach środków żywności o kwotę | - 2.000,00 zł |
| z zadania „Aktywizacja mieszkańców sołectwa- zakupy spożywcze” fundusz sołecki sołectwa Sławęcinek | |
| - w rozdziale 75095 w zakupach środków żywności o kwotę | - 2.500,00 zł |
| z zadania „Organizacja dożynek sołeckich - zakup artykułów spożywczych” fundusz sołecki sołectwa Piotrkowice | |
| - w rozdziale 75095 w zakupach usług pozostałych o kwotę | - 3.000,00 zł |
| z zadania „Aktywizacja mieszkańców sołectwa-usługa” fundusz sołecki sołectwa Sławęcinek | |
| - w rozdziale 75095 w zakupach usług pozostałych o kwotę z zadań: | - 700,00 zł |
| „Estetyka wsi - usługa” fundusz sołecki sołectwa Latkowo - 400,00 zł | |
| „Festyn rodzinny - usługa” fundusz sołecki sołectwa Latkowo - 300,00 zł | |
| - w rozdziale 80101 w zakupach materiałów i wyposażenia o kwotę | -675,00 zł |
| - w rozdziale 80150 w zakupach usług zdrowotnych o kwotę | -4,00 zł |
| - w rozdziale 85416 w stypendiach dla uczniów o kwotę | - 1.400,00 zł |
| - w rozdziale 90002 w wydatkach inwestycyjnych jednostek budżetowych o kwotę z zadania „Budowa PSZOK z infrastrukturą dla Gminy Inowrocław w Kruśliwcu ” | - 170.000,00 zł |
| - w rozdziale 90095 w wydatkach inwestycyjnych jednostek budżetowych o kwotę z zadań: | - 340.000,00 zł |
| „Termomodernizacja budynku komunalnego – Domu Kultury w m. Łojewo, na terenie gminy Inowrocław” 35.000,00 zł | |
| „Utworzenie inkubatora przetwórstwa lokalnego w miejscowości Łojewo” 305.000,00 zł | |
| - w rozdziale 92109 w zakupach materiałów i wyposażenia o kwotę | -600,00 zł |
| z zadania „Środki na działalność świetlicy - zakupy artykuły chemiczne, papiernicze, dekoracyjne” fundusz sołecki sołectwa Latkowo | |
| - w rozdziale 92109 w zakupach środków żywności o kwotę | - 200,00 zł |
| z zadania „Środki na działalność świetlicy - zakup artykułów spożywczych” fundusz | |

| | |
|---|-------------------------|
| sołecki sołectwa Latkowo | |
| - w rozdziale 92120 w dotacjach celowych z budżetu na finansowanie lub dofinansowanie prac remontowych i konserwatorskich obiektów zabytkowych przekazanych jednostkom niezaliczanym do sektora finansów publicznych o kwotę | -75.000,00 zł |
| 2. Zwiększenia | +4.015.884,25 zł |
| - w rozdziale 60016 w zakupach usług pozostałych o kwotę | + 1.500,00 zł |
| na zadanie „Projekt na założenie progów spowalniających szt. 3 droga wewnętrzna w Latkowie” fundusz sołecki sołectwa Latkowo | |
| - w rozdziale 60095 w wynagrodzeniach osobowych pracowników, składkach na ubezpieczenia społeczne, składkach na fundusz pracy o kwotę | + 54.000,00 zł |
| na wynagrodzenia i pochodne pracowników interwencyjnych | |
| - rozdziale 70005 w wydatkach na zakup i objęcie akcji i udziałów o kwotę | + 3.000.000,00 zł |
| Wsparcie RFRM; objęcie przez Gminę Inowrocław udziałów w tworzonej „SIM Gminy Inowrocław” Sp. z o.o. | |
| na zadanie „Wniesienie wkładu do spółki z ograniczoną odpowiedzialnością - Społeczna Inicjatywa Mieszkaniowa Gmina Inowrocław” | |
| - w rozdziale 72095 w dotacjach celowych przekazanych do samorządu województwa na zadania bieżące realizowane na podstawie porozumień (umów) między jednostkami samorządu terytorialnego o kwotę | + 563,22 zł |
| na realizację projektu „Infostrada Kujaw i Pomorza 2.0” w celu wsparcia gospodarczego i społecznego Województwa Kujawsko-Pomorskiego poprzez wdrażanie efektywności działań administracji samorządowej oraz jakości usług publicznych jako dotację celową do Urzędu Wojewódzkiego w Toruniu | |
| - w rozdziale 72095 w wydatkach na zakupy inwestycyjne jednostek budżetowych o kwotę | +11.500,00 zł |
| na zadanie „Projekt „Infostrada Kujaw i Pomorza 2.0” - wsparcie gospodarcze i społeczne Województwa Kujawsko-Pomorskiego poprzez wdrażanie efektywności działań administracji samorządowej oraz jakości usług publicznych” | |
| - w rozdziale 75020 w dotacjach celowych na pomoc finansową udzielaną między jednostkami samorządu terytorialnego na dofinansowanie własnych zadań inwestycyjnych i zakupów inwestycyjnych o kwotę | + 1.000,00 zł |
| na zadanie „Wykonanie sztandaru Powiatu Inowrocławskiego” | |
| - w rozdziale 75095 w zakupach materiałów i wyposażenia o kwotę | + 1.000,00 zł |
| na zadanie „Zakup tablicy ogłoszeniowej do wsi Sławęcinek” fundusz sołecki sołectwa Sławęcinek | |
| - w rozdziale 80101 w kosztach postępowania sądowego i prokuratorskiego o kwotę | + 250,00 zł |
| - w rozdziale 80104 w zakupach usług pozostałych o kwotę | +146.003,85 zł |
| na zadanie „Wykonanie zadania wychowania przedszkolnego” | |
| - w rozdziale 80113 w zakupach usług pozostałych o kwotę | +425,00 zł |
| - w rozdziale 80113 w zakupach usług pozostałych o kwotę | +30.000,00 zł |
| na zadanie „Dowożenie dzieci do szkół” | |
| - w rozdziale 80101 w wydatkach osobowych niezaliczonych do wynagrodzeń, wynagrodzeniach osobowych pracowników, składkach na ubezpieczenia społeczne, składkach na fundusz pracy, zakupach usług zdrowotnych, zakupach usług pozostałych o kwotę | + 669.897,00 zł |
| oraz w tym samym rozdziale w zakupach materiałów i wyposażenia o kwotę | + 400,00 zł |
| - w rozdziale 80150 w wydatkach osobowych niezaliczonych do wynagrodzeń, wynagrodzeniach osobowych pracowników, składkach na ubezpieczenia społeczne o kwotę | + 15.976,00 zł |
| - w rozdziale 85195 w wynagrodzeniach osobowych pracowników, składkach na ubezpieczenia społeczne, składkach na fundusz pracy o kwotę | +9.000,00 zł |
| z tytułu dofinansowania z Funduszu Przeciwdziałania COVID - 19 w związku z realizacją | |

Narodowego Programu Szczepień Ochronnych na m-c X-XII/2021

- w rozdziale 90015 w zakupie energii o kwotę + 20.000,00 zł
na oświetlenie uliczne
- w rozdziale 90015 w zakupie usług remontowych o kwotę +20.000,00 zł
na konserwację oświetlenia ulicznego
- w rozdziale 90095 w zakupach usług pozostałych o kwotę + 20.000,00 zł
na zadanie „Opłata za wywóz nieczystości stałych i płynnych z budynków mienia komunalnego”
- w rozdziale 90095 w zakupach usług pozostałych o kwotę + 4.000,00 zł
na zadanie „Wymiana starego oświetlenia na ledowe (oszczędne) w budynku świetlicy i na zewnątrz” fundusz sołecki sołectwa Sławęcinek
- w rozdziale 90095 w wydatkach inwestycyjnych jednostek budżetowych o kwotę +5.000,00 zł
na zadanie „Rozbudowa świetlicy wiejskiej na terenie dz. Nr 50/8 w miejscowości Miechowice Gmina Inowrocław”
- w rozdziale 92109 w zakupach materiałów i wyposażenia o kwotę + 1.719,18 zł
na zadania:
„Wyposażenie świetlicy (drobne sprzęty) fundusz sołecki sołectwa Latkowo - 269,18 zł
„Zakup lodówki i kuchenki elektrycznej do świetlicy” fundusz sołecki sołectwa Latkowo - 1.450,00 zł
- w rozdziale 92695 w wydatkach inwestycyjnych jednostek budżetowych o kwotę +3.650,00 zł
na zadanie „Plac zabaw-zakup i montaż urządzeń” fundusz sołecki sołectwa Piotrkowice

III. Dokonać zmiany w zadaniach:

- w rozdziale 90015 w wydatkach inwestycyjnych jednostek budżetowych na kwotę 10.000,00 zł z zadania „Częściowe oświetlenie drogi gminnej” na zadanie „Oświetlenie drogi wewnętrznej cd. Częściowe” fundusz sołecki sołectwa Latkowo
- w rozdziale 92695 w wydatkach inwestycyjnych jednostek budżetowych na kwotę 6.000,00 zł z zadania „Zakup zjeżdżalni i piaskownicy na plac zabaw dla dzieci” na zadanie „Plac zabaw dla dzieci zakup zjeżdżalni” fundusz sołecki sołectwa Latkowo

Przewodniczący
Rady Gminy Inowrocław

Krzysztof Kołtuński

SKARBNIK GMINY

mgr Aldona Sulimowska

WOJT

mgr inż. Tadeusz Kacprzak

RADCA PRAWNY

Natalia Falkowska-Wierzecka
BC-1083

UCHWAŁA Nr _____/2021
RADY GMINY INOWROCŁAW
z dnia ____ września 2021 r.

zmieniająca uchwałę w sprawie uchwalenia Wieloletniej Prognozy Finansowej Gminy Inowrocław na lata 2021 – 2029.

Na podstawie art. 226, art. 227, art. 229 i art. 243 ustawy z dnia 27 sierpnia 2009 r. o finansach publicznych (Dz.U. z 2021 r. poz. 305 z późn. zm. 1) i art. 18 ust. 2 pkt 6 ustawy z dnia 8 marca 1990 r. o samorządzie gminnym (Dz. U. z 2021 r. poz. 1372) oraz rozporządzenia Ministra Finansów z dnia 10 stycznia 2013 r. w sprawie wieloletniej prognozy finansowej jednostki samorządu terytorialnego (Dz. U. z 2021 r. poz. 83) uchwała się co następuje:

§ 1. W uchwale Nr XXVI/271/2020 Rady Gminy Inowrocław z dnia 28 grudnia 2020 r. w sprawie uchwalenia Wieloletniej Prognozy Finansowej Gminy Inowrocław na lata 2021-2029, zmienionej Uchwałą Nr XXVII/275/2021 Rady Gminy Inowrocław z dnia 27 stycznia 2021 r., Uchwałą Nr XXVIII/284/2021 Rady Gminy Inowrocław z dnia 24 marca 2021 r., Zarządzeniem Nr 310/2021 Wójta Gminy Inowrocław z dnia 31 marca 2021 r., Uchwałą Nr XXIX/299/2021 Rady Gminy Inowrocław z dnia 21 kwietnia 2021 r., Uchwałą Nr XXX/306/2021 Rady Gminy Inowrocław z dnia 20 maja 2021 r., Uchwałą Nr XXXI/316/2021 Rady Gminy Inowrocław z dnia 24 czerwca 2021 r., Zarządzeniem Nr 343/2021 Wójta Gminy Inowrocław z dnia 29 czerwca 2021 r. oraz Uchwałą Nr XXXIII/329/2021 Rady Gminy Inowrocław z dnia 12 sierpnia 2021 r.: wprowadza się następujące zmiany:

1) Załącznik Nr 1 pn. "Wieloletnia Prognoza Finansowa" otrzymuje brzmienie, zgodnie z załącznikiem Nr 1 do niniejszej uchwały;

2) Załącznik Nr 2 pn. "Wykaz przedsięwzięć do Wieloletniej Prognozy Finansowej" otrzymuje brzmienie, zgodnie z załącznikiem Nr 2 do niniejszej uchwały;

§ 2. Wykonanie uchwały powierza się Wójtowi Gminy Inowrocław.

§ 3. Uchwała wchodzi w życie z dniem podjęcia.

Przewodniczący
Rady Gminy Inowrocław

Krzysztof Kołtuński

1. Zmiany tekstu jednolitego wymienionej ustawy zostały ogłoszone w Dz.U. z 2021 r. poz. 1236 i poz. 1535.

UZASADNIENIE DO UCHWAŁY NR _____/2021

RADY GMINY INOWROCŁAW
z dnia ____ września 2021 r.

Wywołanie przedmiotowej uchwały stało się zasadne w związku ze zmianami wielkości budżetu na 2021 r., co spowodowało konieczność dokonania korekty Wieloletniej Prognozy Finansowej Gminy Inowrocław.

W związku z powyższym dokonano następujących zmian:

1) w załączniku nr 1:

- w pozycji "Prognoza 2021" wprowadzono planowane dochody i wydatki oraz przychody i rozchody zgodnie z korektą uchwały budżetowej na 2021 r. oraz w pozycji "Prognoza 2021-2023" dokonano aktualizacji zgodnie z wykazem przedsięwzięć ujętych w załączniku Nr 2,

2) w załączniku Nr 2 w wydatkach bieżących i majątkowych dokonano zmiany w przedsięwzięciach pod nazwą:

- "Projekt "Infostrada Kujaw i Pomorza 2.0" - zapis w wydatkach bieżących limit 2021 kwotę "2.308,00" zastępuje się kwotą "6.062,81" oraz w wydatkach majątkowych limit 2021 kwotę "92.672,25" zastępuje się kwotą "104.172,25",

- "Budowa PSZOK z infrastrukturą dla Gminy Inowrocław w Kruśliwcu"- łączne nakłady finansowe kwotę "3.709.582,65" zastępuje się kwotą "5.839.582,65", limit 2021 kwotę "2.709.582,65" zastępuje się kwotą "2.539.582,65", limit 2022 kwotę "1.000.000,00" zastępuje się kwotą "3.300.000,00",

- "Budowa kanalizacji sanitarnej wraz z przyłączami w miejscowości Miechowice, gm. Inowrocław - ETAP II" - limit 2022 kwotę "2.690.000,00" zastępuje się kwotą "190.000,00", limit 2023 kwotę "950.000,00" zastępuje się kwotą "3.450.000,00",

- "Budowa Inkubatora Przetwórstwa Lokalnego wraz z utworzeniem na dz. nr 132/3 i 159/9 w m. Łojewo" - zapis "okres realizacji 2016-2021" zastępuje się zapisem "okres realizacji 2016-2022", limit 2021 kwotę "1.905.169,42" zastępuje się kwotą "1.605.169,42", dodaje się limit 2022 w kwocie "300.000,00".

 33

3) w załączniku Nr 2 w wydatkach majątkowych dodano przedsięwzięcie pn. "Rozbudowa świetlicy wiejskiej na terenie dz. nr 50/8 w miejscowości Miechowice Gmina Inowrocław". Realizacja w latach 2021-2022. Celem realizacji przedsięwzięcia jest dostosowanie obiektu dla osób niepełnosprawnych oraz poprawa warunków funkcjonowania świetlicy. Łączne nakłady finansowe 206.094,89 zł.

Podstawę prawną podjęcia niniejszej uchwały stanowi art. 229 ustawy z dnia 27 sierpnia 2009 r. o finansach publicznych, zgodnie z którym wartości przyjęte w wieloletniej prognozie finansowej i budżecie jednostki samorządu terytorialnego powinny być zgodne co najmniej w zakresie wyniku budżetu i związanych z nim kwot przychodów i rozchodów oraz długu jednostki samorządu terytorialnego.

W związku z powyższym podjęcie uchwały jest zasadne.

Przewodniczący
Rady Gminy Inowrocław

Krzysztof Kołtuński

SKARBNIK GMINY
mgr Aldona Sulinowska

WÓJT
mgr inż. Tadeusz Kacprzak

RADCA PRAWNY
Natalia Falkowska-Wierczewska
BD 1083

39

Wieloletnia prognoza finansowa jednostki samorządu terytorialnego 1)

| Wyszczególnienie | z tego: | | | | | | | | | | | w tym: | |
|------------------|-------------------|---|---|---------------------|--|------------------------------|----------------------------|---------------------|------------------------|--|---------|--------|-------|
| | 1 | z tego: | | | | | | z tego: | | | z tego: | | 1.2.2 |
| | | 1.1 | 1.1.1 | 1.1.2 | 1.1.3 | 1.1.4 | 1.1.5 | 1.1.5.1 | 1.2.1 | 1.2.2 | | | |
| | Dochody bieżące x | dochody z tytułu udziału we wpływach z podatku dochodowego od osób fizycznych | dochody z tytułu udziału we wpływach z podatku dochodowego od osób prawnych | z subwencji ogólnej | z tytułu dotacji i środków przeznaczonych na cele bieżące x 3) | pozostałe dochody bieżące 4) | z podatku od nieruchomości | Dochody majątkowe x | ze sprzedaży majątku x | z tytułu dotacji oraz środków przeznaczonych na inwestycje | | | |
| lp | 1 | 1.1.1 | 1.1.2 | 1.1.3 | 1.1.4 | 1.1.5 | 1.1.5.1 | 1.2 | 1.2.1 | 1.2.2 | | | |
| Wykonanie 2018 | 53 171 681,32 | 10 616 089,00 | 330 183,02 | 7 124 048,00 | 16 275 401,55 | 17 083 619,75 | 8 254 249,27 | 1 742 340,00 | 129 401,57 | 1 532 411,59 | | | |
| Wykonanie 2019 | 59 347 782,20 | 11 678 958,00 | 188 570,72 | 7 922 906,00 | 18 748 051,34 | 18 000 795,28 | 7 974 447,59 | 2 808 500,86 | 106 876,18 | 2 574 534,82 | | | |
| Plan 3 kw. 2020 | 65 069 608,66 | 13 301 861,00 | 170 000,00 | 9 197 072,00 | 19 775 864,94 | 19 707 936,46 | 8 682 138,00 | 2 916 874,26 | 200 000,00 | 2 678 874,26 | | | |
| Wykonanie 2020 | 65 306 590,01 | 12 922 508,00 | 212 321,73 | 9 250 572,00 | 21 631 741,75 | 18 411 228,31 | 7 470 036,64 | 2 878 218,22 | 95 325,93 | 2 770 250,53 | | | |
| 2021 | 70 718 237,51 | 11 823 222,00 | 200 000,00 | 9 631 378,00 | 18 148 133,25 | 22 136 266,00 | 9 444 044,00 | 8 779 218,26 | 200 000,00 | 8 566 884,26 | | | |
| 2022 | 62 581 458,00 | 12 083 333,00 | 204 400,00 | 9 824 920,00 | 17 210 779,00 | 22 228 301,00 | 9 651 813,00 | 1 029 725,00 | 300 000,00 | 679 725,00 | | | |
| 2023 | 63 378 975,00 | 12 373 333,00 | 209 306,00 | 10 060 718,00 | 17 623 838,00 | 22 761 780,00 | 9 883 467,00 | 350 000,00 | 300 000,00 | 0,00 | | | |
| 2024 | 64 854 699,00 | 12 682 666,00 | 214 538,00 | 10 312 236,00 | 18 084 434,00 | 23 330 825,00 | 10 130 543,00 | 250 000,00 | 200 000,00 | 0,00 | | | |
| 2025 | 66 269 816,00 | 12 999 733,00 | 219 502,00 | 10 570 042,00 | 18 516 044,00 | 23 914 095,00 | 10 383 807,00 | 50 000,00 | 0,00 | 0,00 | | | |
| 2026 | 67 925 311,00 | 13 324 726,00 | 225 399,00 | 10 834 293,00 | 18 978 946,00 | 24 511 947,00 | 10 643 402,00 | 50 000,00 | 0,00 | 0,00 | | | |
| 2027 | 69 622 194,00 | 13 657 844,00 | 231 034,00 | 11 105 151,00 | 19 453 419,00 | 25 124 746,00 | 10 909 487,00 | 50 000,00 | 0,00 | 0,00 | | | |
| 2028 | 71 361 499,00 | 13 999 290,00 | 236 810,00 | 11 382 779,00 | 19 939 755,00 | 25 752 865,00 | 11 182 224,00 | 50 000,00 | 0,00 | 0,00 | | | |
| 2029 | 73 144 287,00 | 14 349 273,00 | 242 730,00 | 11 667 349,00 | 20 438 249,00 | 26 396 686,00 | 11 461 780,00 | 50 000,00 | 0,00 | 0,00 | | | |

¹⁾ Wzór może być stosowany także w układzie pionowym, w którym poszczególne pozycje są przedstawione w kolumnach, a lata w wierszach.

²⁾ Zgodnie z art. 227 ustawy z dnia 27 sierpnia 2009 r. o finansach publicznych (Dz. U. z 2019 r. poz. 886, z późn. zm.), zwanej dalej „ustawą”, wieloletnia prognoza finansowa obejmuje okres roku budżetowego oraz co najmniej trzech kolejnych lat. W sytuacji dłuższego okresu prognozowania finansowego wzór stosuje się dla lat wykraczających poza minimalny (cztery) okres prognozy, wynikający z art. 227 ustawy.

³⁾ W pozycji wykazuje się dochody o charakterze celowym, które jednostka otrzymuje od podmiotów zewnętrznych. W szczególności pozycja obejmuje dotacje celowe z budżetu państwa na zadania bieżące oraz celując i środki na finansowanie wydatków bieżących na realizację zadań finansowanych z udziałem środków, o których mowa w art. 5 ust. 1 pkt 2 i 3 ustawy. W pozycji nie wykazuje się natomiast dochodów związanych z realizacją zadań finansowanych z udziałem środków, o których mowa w art. 237 ust. 1 ustawy.

⁴⁾ W pozycji wykazuje się pozostałe dochody bieżące w szczególności kwoty podatków i opłat lokalnych.

| Wyszczególnienie | Wydatki ogółem x | z tego: | | | | | | | | | | w tym: | |
|------------------|------------------|---------------|---------------|-------|---------|------------|---------|--|---------------------------------|--|---------------|--------------|---------|
| | | 2.1 | 2.1.1 | 2.1.2 | 2.1.2.1 | 2.1.3 | 2.1.3.1 | w tym: | | | 2.2 | 2.2.1 | 2.2.1.1 |
| | | | | | | | | Wydatki na wynagrodzenia i składki od nich naliczane | z tytułu poręczeń i gwarancji x | gwarancje i poręczenia podlegające wyłączeniu z limitu spłaty zobowiązań, o którym mowa w art. 243 ustawy ^x | | | |
| Lp | 2 | 2.1 | 2.1.1 | 2.1.2 | 2.1.2.1 | 2.1.3 | 2.1.3.1 | 2.1.3.2 | 2.1.3.3 | 2.2 | 2.2.1 | 2.2.1.1 | |
| Wykonanie 2018 | 60 865 096,28 | 48 987 574,14 | 18 230 943,55 | 0,00 | 0,00 | 129 501,19 | 0,00 | 0,00 | 0,00 | 11 877 522,14 | 11 465 522,14 | 412 000,00 | |
| Wykonanie 2019 | 62 578 276,73 | 53 637 694,37 | 19 831 952,87 | 0,00 | 0,00 | 260 362,34 | 0,00 | 0,00 | 0,00 | 8 940 582,36 | 8 940 582,36 | 1 077 660,00 | |
| Plan 3 kw. 2020 | 68 576 120,00 | 57 685 610,91 | 20 029 531,51 | 0,00 | 0,00 | 360 000,00 | 0,00 | 0,00 | 0,00 | 10 890 509,09 | 10 890 509,09 | 692 000,00 | |
| Wykonanie 2020 | 65 868 240,46 | 57 522 012,38 | 20 369 927,41 | 0,00 | 0,00 | 290 111,57 | 0,00 | 0,00 | 0,00 | 8 346 228,08 | 8 346 228,08 | 742 000,00 | |
| 2021 | 75 338 039,39 | 57 793 707,42 | 20 924 192,33 | 0,00 | 0,00 | 310 000,00 | 0,00 | 0,00 | 0,00 | 17 544 331,97 | 14 544 331,97 | 889 000,00 | |
| 2022 | 59 209 407,85 | 51 569 407,85 | 19 413 328,00 | 0,00 | 0,00 | 294 000,00 | 0,00 | 0,00 | 0,00 | 7 640 000,00 | 7 500 000,00 | 0,00 | |
| 2023 | 61 619 775,00 | 52 259 775,00 | 19 879 248,00 | 0,00 | 0,00 | 215 000,00 | 0,00 | 0,00 | 0,00 | 9 360 000,00 | 9 360 000,00 | 0,00 | |
| 2024 | 62 385 699,00 | 54 385 699,00 | 20 376 229,00 | 0,00 | 0,00 | 170 000,00 | 0,00 | 0,00 | 0,00 | 8 000 000,00 | 8 000 000,00 | 0,00 | |
| 2025 | 63 798 416,00 | 55 298 416,00 | 20 885 634,00 | 0,00 | 0,00 | 115 000,00 | 0,00 | 0,00 | 0,00 | 8 500 000,00 | 8 500 000,00 | 0,00 | |
| 2026 | 65 927 087,68 | 57 427 087,68 | 21 407 775,00 | 0,00 | 0,00 | 70 000,00 | 0,00 | 0,00 | 0,00 | 8 500 000,00 | 8 500 000,00 | 0,00 | |
| 2027 | 67 903 794,00 | 59 403 794,00 | 21 942 970,00 | 0,00 | 0,00 | 40 000,00 | 0,00 | 0,00 | 0,00 | 8 500 000,00 | 8 500 000,00 | 0,00 | |
| 2028 | 69 643 099,00 | 61 143 099,00 | 22 491 544,00 | 0,00 | 0,00 | 30 000,00 | 0,00 | 0,00 | 0,00 | 8 500 000,00 | 8 500 000,00 | 0,00 | |
| 2029 | 72 195 687,00 | 63 695 687,00 | 23 053 833,00 | 0,00 | 0,00 | 15 000,00 | 0,00 | 0,00 | 0,00 | 8 500 000,00 | 8 500 000,00 | 0,00 | |

| Wyszczególnienie | Wynik budżetu ^x | w tym: Kwota prognozowanej nadwyżki budżetu przeznaczana na spłatę kredytów, pożyczek i wykup papierów wartościowych ⁵⁾ | 4 | Przychody budżetu ^x | Kredyty, pożyczki, emisje papierów wartościowych ^x | z tego: | | | na pokrycie deficytu budżetu ^x | Nadwyżka budżetowa z lat ubiegłych ^{x 6)} | na pokrycie deficytu budżetu ^x | Wolne środki, o których mowa w art. 217 ust. 2 pkt 6 ustawy ^x | na pokrycie deficytu budżetu ^x |
|------------------|----------------------------|--|--------------|--------------------------------|---|--------------|--------------|--------------|--|--|--|---|--|
| | | | | | | 3.1 | 4 | 4.1 | | | | | |
| LP | 3 | 3.1 | 4 | 4.1 | 4.1.1 | 4.2 | 4.2.1 | 4.3 | 4.3.1 | | | | |
| Wykonanie 2018 | -7 693 414,96 | 0,00 | 9 810 871,05 | 8 487 807,70 | 7 256 811,61 | 0,00 | 0,00 | 1 323 063,35 | 436 603,35 | | | | |
| Wykonanie 2019 | -3 230 494,53 | 0,00 | 5 776 729,86 | 4 828 423,32 | 3 230 494,53 | 0,00 | 0,00 | 948 306,54 | 0,00 | | | | |
| Plan 3 kw. 2020 | -3 506 511,34 | 0,00 | 5 335 620,63 | 4 766 115,16 | 2 937 005,87 | 247 802,26 | 247 802,26 | 321 703,21 | 321 703,21 | | | | |
| Wykonanie 2020 | -561 650,45 | 0,00 | 5 110 848,62 | 4 541 343,15 | 313 848,19 | 247 802,26 | 247 802,26 | 321 703,21 | 0,00 | | | | |
| 2021 | -4 619 801,88 | 0,00 | 7 021 237,03 | 4 301 148,15 | 1 899 713,00 | 1 081 859,13 | 1 081 859,13 | 1 638 229,75 | 1 638 229,75 | | | | |
| 2022 | 3 372 050,15 | 2 872 050,15 | 0,00 | 0,00 | 0,00 | 0,00 | 0,00 | 0,00 | 0,00 | | | | |
| 2023 | 1 759 200,00 | 1 759 200,00 | 0,00 | 0,00 | 0,00 | 0,00 | 0,00 | 0,00 | 0,00 | | | | |
| 2024 | 2 469 000,00 | 1 469 000,00 | 0,00 | 0,00 | 0,00 | 0,00 | 0,00 | 0,00 | 0,00 | | | | |
| 2025 | 2 471 400,00 | 2 471 400,00 | 0,00 | 0,00 | 0,00 | 0,00 | 0,00 | 0,00 | 0,00 | | | | |
| 2026 | 1 998 223,32 | 1 998 223,32 | 0,00 | 0,00 | 0,00 | 0,00 | 0,00 | 0,00 | 0,00 | | | | |
| 2027 | 1 718 400,00 | 1 718 400,00 | 0,00 | 0,00 | 0,00 | 0,00 | 0,00 | 0,00 | 0,00 | | | | |
| 2028 | 1 718 400,00 | 1 718 400,00 | 0,00 | 0,00 | 0,00 | 0,00 | 0,00 | 0,00 | 0,00 | | | | |
| 2029 | 948 600,00 | 948 600,00 | 0,00 | 0,00 | 0,00 | 0,00 | 0,00 | 0,00 | 0,00 | | | | |

5) Inne przeznaczenie nadwyżki budżetowej wymaga określenia w objaśnieniach do wieloletniej prognozy finansowej.

6) W pozycji należy ująć środki pieniężne znajdujące się na rachunku budżetu pochodzące z nadwyżek poprzednich budżetów, łącznie z niewykorzystanymi środkami, o których mowa w art. 217 ust. 2 pkt 6 ustawy.

| Wyszczególnienie | z tego: | | | z tego: | | | | | | |
|------------------|---|---|--|---------|--------------|-------------------------|--|---|--|---|
| | 4.4 Spłaty udzielonych pożyczek w latach ubiegłych x | 4.4.1 na pokrycie deficytu budżetu x | 4.5 Inne przychody niezwiązane z zaciągnięciem długu x 7) | w tym: | | 5 Rozchody budżetu x | 5.1 Spłaty rat kapitałowych kredytów i pożyczek oraz wykup papierów wartościowych x | w tym: | | |
| | | | | 4.4.1 | 4.5.1 | | | 5.1.1 łączna kwota przypadających na dany rok kwot wyłączeń ustawowych | 5.1.1.1 kwota przypadających na dany rok kwot wyłączeń określonych w art. 243 ust. 3 ustawy x | 5.1.1.2 kwota przypadających na dany rok kwot wyłączeń określonych w art. 243 ust. 3a ustawy x |
| lp | 4.4 | 4.4.1 | 4.5 | 4.5.1 | 5 | 5.1 | 5.1.1 | 5.1.1.1 | 5.1.1.2 | |
| Wykonanie 2018 | 0,00 | 0,00 | 0,00 | 0,00 | 1 169 149,55 | 1 169 149,55 | 282 689,55 | 282 689,55 | 0,00 | |
| Wykonanie 2019 | 0,00 | 0,00 | 0,00 | 0,00 | 1 976 729,86 | 1 976 729,86 | 230 214,86 | 230 214,86 | 0,00 | |
| Plan 3 kw. 2020 | 0,00 | 0,00 | 0,00 | 0,00 | 1 829 109,29 | 1 829 109,29 | 0,00 | 0,00 | 0,00 | |
| Wykonanie 2020 | 0,00 | 0,00 | 0,00 | 0,00 | 1 829 109,29 | 1 829 109,29 | 0,00 | 0,00 | 0,00 | |
| 2021 | 0,00 | 0,00 | 0,00 | 0,00 | 2 401 435,15 | 2 401 435,15 | 512 233,86 | 512 233,86 | 0,00 | |
| 2022 | 0,00 | 0,00 | 0,00 | 0,00 | 3 372 050,15 | 3 372 050,15 | 679 725,00 | 679 725,00 | 0,00 | |
| 2023 | 0,00 | 0,00 | 0,00 | 0,00 | 1 759 200,00 | 1 759 200,00 | 0,00 | 0,00 | 0,00 | |
| 2024 | 0,00 | 0,00 | 0,00 | 0,00 | 2 469 000,00 | 2 469 000,00 | 0,00 | 0,00 | 0,00 | |
| 2025 | 0,00 | 0,00 | 0,00 | 0,00 | 2 471 400,00 | 2 471 400,00 | 0,00 | 0,00 | 0,00 | |
| 2026 | 0,00 | 0,00 | 0,00 | 0,00 | 1 998 223,32 | 1 998 223,32 | 0,00 | 0,00 | 0,00 | |
| 2027 | 0,00 | 0,00 | 0,00 | 0,00 | 1 718 400,00 | 1 718 400,00 | 0,00 | 0,00 | 0,00 | |
| 2028 | 0,00 | 0,00 | 0,00 | 0,00 | 1 718 400,00 | 1 718 400,00 | 0,00 | 0,00 | 0,00 | |
| 2029 | 0,00 | 0,00 | 0,00 | 0,00 | 948 600,00 | 948 600,00 | 0,00 | 0,00 | 0,00 | |

7) W pozycji należy ująć w szczególności przychody pochodzące z przywyzycji majątku jednostki samorządu terytorialnego.

| Wyszczególnienie | Rozchody budżetu, z tego: | | | | | | | | | | w tym: | Różnica między dochodami bieżącymi a wydatkami bieżącymi x | Różnica między dochodami bieżącymi a wydatkami bieżącymi x | Różnica między dochodami bieżącymi, skorygowanymi o środki ^{b)} a wydatkami bieżącymi x |
|------------------|---|------------------------------|---|-----------------|--|---|---------------|---|---------------|--|--------|--|--|--|
| | łącznie kwota przypadających na dany rok kwot ustawowych wyłączeń z limitu spłaty zobowiązań, z tego: | | | | | | | | | | | | | |
| | kwota wyłączeń z tytułu wcześniejszej spłaty zobowiązań, określonych w art. 243 ust. 3b ustawy | z tego: | | | kwota przypadających na dany rok kwot pozostałych ustawowych wyłączeń z limitu spłaty zobowiązań * | inne rozchody niezwiązane ze spłatą długu x | Kwota długu x | kwota długu, którego planowana spłata dokonana się z wydatków x | | | | | | |
| | | środkami nowego zobowiązania | wolnymi środkami, o których mowa w art. 217 ust. 2 pkt 6 ustawy | innymi środkami | | | | | | | | | | |
| 5.1.1.3 | 5.1.1.3.1 | 5.1.1.3.2 | 5.1.1.3.3 | 5.1.1.4 | 5.2 | 6 | 6.1 | 7.1 | 7.2 | | | | | |
| Wykonanie 2018 | x | x | x | x | 0,00 | 0,00 | 1 232 111,68 | 2 441 767,18 | 3 764 830,53 | | | | | |
| Wykonanie 2019 | x | x | x | x | 0,00 | 0,00 | 142 416,98 | 2 901 586,97 | 3 849 893,51 | | | | | |
| Plan 3 kw. 2020 | x | x | x | x | 0,00 | 0,00 | 0,00 | 4 467 123,49 | 5 036 628,96 | | | | | |
| Wykonanie 2020 | x | x | x | x | 0,00 | 0,00 | 0,00 | 4 906 359,41 | 5 475 864,88 | | | | | |
| 2021 | 0,00 | 0,00 | 0,00 | 0,00 | 0,00 | 0,00 | 0,00 | 4 145 311,83 | 6 865 400,71 | | | | | |
| 2022 | x | x | x | x | 0,00 | 0,00 | 0,00 | 9 982 325,15 | 9 982 325,15 | | | | | |
| 2023 | x | x | x | x | 0,00 | 0,00 | 0,00 | 10 769 200,00 | 10 769 200,00 | | | | | |
| 2024 | x | x | x | x | 0,00 | 0,00 | 0,00 | 10 219 000,00 | 10 219 000,00 | | | | | |
| 2025 | x | x | x | x | 0,00 | 0,00 | 0,00 | 10 921 400,00 | 10 921 400,00 | | | | | |
| 2026 | x | x | x | x | 0,00 | 0,00 | 0,00 | 10 448 223,32 | 10 448 223,32 | | | | | |
| 2027 | x | x | x | x | 0,00 | 0,00 | 0,00 | 10 168 400,00 | 10 168 400,00 | | | | | |
| 2028 | x | x | x | x | 0,00 | 0,00 | 0,00 | 10 168 400,00 | 10 168 400,00 | | | | | |
| 2029 | x | x | x | x | 0,00 | 0,00 | 0,00 | 9 398 600,00 | 9 398 600,00 | | | | | |

b) Skorygowanie o środki dotyczy akcjonariatu w art. 242 ustawy powiększenia o odpowiednie dla roku prognozy przychody wskazane w art. 217 ust. 2 ustawy. Skutki finansowe wyłączeń ograniczenia, o którym mowa w art. 242 ustawy, zawarte w innych ustawach należy ująć w objaśnieniach dołączanych do wieloletniej prognozy finansowej zgodnie z art. 226 ust. 2a ustawy.

| Wyszczególnienie | Wskaźnik spłaty zobowiązań | | | | | |
|------------------|---|--|---|--|---|---|
| | Relacja określona po lewej stronie wzorze, o którym mowa w art. 243 ust. 1 ustawy (po uwzględnieniu zobowiązań związków samorządu terytorialnego oraz po uwzględnieniu wyłączeń ustawowych przypadających na dany rok) ^x | Relacja określona po prawej stronie wzorze, o którym mowa w art. 243 ust. 1 ustawy, ustalona dla danego roku (wskaźnik jednoroczny) ^x | Dopuszczalny limit spłaty zobowiązań określony po prawej stronie wzorze, o którym mowa w art. 243 ustawy, po uwzględnieniu wyłączeń, obliczony w oparciu o plan 3 kwartału roku poprzedzającego pierwszy rok prognozy (wskaźnik ustalony w oparciu o średnią arytmetyczną z poprzednich lat) ^x | Dopuszczalny limit spłaty zobowiązań określony po prawej stronie wzorze, o którym mowa w art. 243 ustawy, po uwzględnieniu wyłączeń, obliczony w oparciu o plan 3 kwartałów roku poprzedzającego pierwszy rok prognozy (wskaźnik ustalony w oparciu o średnią arytmetyczną z poprzednich lat) ^x | Informacja o spełnieniu wskaźnika spłaty zobowiązań określonego w art. 243 ustawy, po uwzględnieniu zobowiązań związków samorządu terytorialnego oraz po uwzględnieniu wyłączeń, obliczonego w oparciu o wykonanie budżetowy ^x | Informacja o spełnieniu wskaźnika spłaty zobowiązań określonego w art. 243 ustawy, po uwzględnieniu zobowiązań związków samorządu terytorialnego oraz po uwzględnieniu wyłączeń, obliczonego w oparciu o wykonanie budżetowy ^x |
| Lp | 8.1 | 8.2 | 8.3 | 8.3.1 | 8.4 | 8.4.1 |
| Wykonanie 2018 | 0,00% | x | x | x | x | x |
| Wykonanie 2019 | 0,00% | x | x | x | x | x |
| Plan 3 kw. 2020 | 0,00% | 12,29% | x | x | x | x |
| Wykonanie 2020 | 0,00% | 13,73% | x | x | x | x |
| 2021 | 5,02% | 10,25% | 9,99% | 9,99% | TAK | TAK |
| 2022 | 6,73% | 23,18% | 10,73% | 11,13% | TAK | TAK |
| 2023 | 4,35% | 24,19% | 15,78% | 16,18% | TAK | TAK |
| 2024 | 5,67% | 22,32% | 19,80% | 19,80% | TAK | TAK |
| 2025 | 5,42% | 23,14% | 23,82% | 23,82% | TAK | TAK |
| 2026 | 4,23% | 21,51% | 17,68% | 17,89% | TAK | TAK |
| 2027 | 3,51% | 20,37% | 19,55% | 19,76% | TAK | TAK |
| 2028 | 3,40% | 19,85% | 20,71% | 20,71% | TAK | TAK |
| 2029 | 1,83% | 17,88% | 22,08% | 22,08% | TAK | TAK |

| Finansowanie programów, projektów lub zadań realizowanych z udziałem środków, o których mowa w art. 5 ust. 1 pkt 2 i 3 ustawy | | | | | | | | | | |
|---|---|--|---|---|---|---|---|---|---|--|
| Lp | w tym: | | w tym: | | w tym: | | w tym: | | w tym: | |
| | 9.1 | 9.1.1 | 9.2 | 9.2.1 | 9.2.1.1 | 9.3 | 9.3.1 | 9.3.1.1 | | |
| Wyszczególnienie | Dochody bieżące na programy, projekty lub zadania finansowane z udziałem środków, o których mowa w art. 5 ust. 1 pkt 2 i 3 ustawy x | Dotacje i środki o charakterze bieżącym na realizację programu, projektu lub zadania finansowanego z udziałem środków, o których mowa w art. 5 ust. 1 pkt 2 ustawy x | Dochody majątkowe na programy, projekty lub zadania finansowane z udziałem środków, o których mowa w art. 5 ust. 1 pkt 2 i 3 ustawy | Dochody majątkowe na programy, projekty lub zadania finansowane z udziałem środków, o których mowa w art. 5 ust. 1 pkt 2 ustawy | Dochody majątkowe na programy, projekty lub zadania finansowane z udziałem środków, o których mowa w art. 5 ust. 1 pkt 2 ustawy | Wydatki bieżące na programy, projekty lub zadania finansowane z udziałem środków, o których mowa w art. 5 ust. 1 pkt 2 i 3 ustawy x | Wydatki bieżące na programy, projekty lub zadania finansowane z udziałem środków, o których mowa w art. 5 ust. 1 pkt 2 ustawy x | Wydatki bieżące na programy, projekty lub zadania finansowane z udziałem środków, o których mowa w art. 5 ust. 1 pkt 2 ustawy | Wydatki bieżące na programy, projekty lub zadania finansowane z udziałem środków, o których mowa w art. 5 ust. 1 pkt 2 ustawy | |
| | 833 211,65 | 833 211,65 | 1 298 411,59 | 1 291 944,20 | 1 291 944,20 | 696 029,97 | 696 029,97 | 696 029,97 | 656 921,32 | |
| Wykonanie 2018 | 826 993,67 | 826 993,67 | 2 015 217,65 | 2 013 315,47 | 2 013 315,47 | 848 182,01 | 848 182,01 | 848 182,01 | 788 190,59 | |
| Wykonanie 2019 | 824 522,19 | 824 522,19 | 940 936,50 | 940 936,50 | 940 936,50 | 1 044 551,82 | 894 693,81 | 894 693,81 | 838 251,19 | |
| Plan 3 kw. 2020 | 451 497,59 | 451 497,59 | 949 639,77 | 949 639,77 | 949 639,77 | 685 664,80 | 561 427,08 | 561 427,08 | 514 277,36 | |
| Wykonanie 2020 | 768 401,72 | 768 401,72 | 3 031 083,69 | 3 031 083,69 | 3 031 083,69 | 1 329 742,89 | 801 029,85 | 801 029,85 | 784 718,16 | |
| 2021 | 423 829,64 | 423 829,64 | 679 725,00 | 679 725,00 | 679 725,00 | 657 430,64 | 423 829,64 | 423 829,64 | 423 829,64 | |
| 2022 | 3 777,36 | 3 777,36 | 0,00 | 0,00 | 0,00 | 10 105,36 | 3 777,36 | 3 777,36 | 3 777,36 | |
| 2023 | 0,00 | 0,00 | 0,00 | 0,00 | 0,00 | 0,00 | 0,00 | 0,00 | 0,00 | |
| 2024 | 0,00 | 0,00 | 0,00 | 0,00 | 0,00 | 0,00 | 0,00 | 0,00 | 0,00 | |
| 2025 | 0,00 | 0,00 | 0,00 | 0,00 | 0,00 | 0,00 | 0,00 | 0,00 | 0,00 | |
| 2026 | 0,00 | 0,00 | 0,00 | 0,00 | 0,00 | 0,00 | 0,00 | 0,00 | 0,00 | |
| 2027 | 0,00 | 0,00 | 0,00 | 0,00 | 0,00 | 0,00 | 0,00 | 0,00 | 0,00 | |
| 2028 | 0,00 | 0,00 | 0,00 | 0,00 | 0,00 | 0,00 | 0,00 | 0,00 | 0,00 | |
| 2029 | 0,00 | 0,00 | 0,00 | 0,00 | 0,00 | 0,00 | 0,00 | 0,00 | 0,00 | |

| Wyszczególnienie | Informacje uzupełniające o wybranych kategoriach finansowych | | | | | | | | | |
|------------------|---|---|--------------|---------------|---|--|--|---|------|------|
| | w tym: | | z tego: | | Wydanki bieżące na pokrycie ujemnego wyniku finansowego samodzielnego publicznego zakładu opieki zdrowotnej | Wydanki na spłatę zobowiązań przyjmowanych w związku z likwidacją lub przekształceniem samodzielnego publicznego zakładu opieki zdrowotnej | Kwota zobowiązań związku współtworzonego przez jednostkę terytorialnego samorządu przyspędających do spłaty w danym roku budżetowym, podlegająca doliczeniu zgodnie z art. 244 ustawy ^x | Kwota zobowiązań wynikających z przejęcia przez jednostkę terytorialnego samorządu przyspędających do spłaty w danym roku budżetowym, podlegająca doliczeniu zgodnie z art. 244 ustawy ^x | 10.5 | 10.4 |
| | Wydatki majątkowe na programy, projekty lub zadania finansowane z udziałem środków, o których mowa w art. 5 ust. 1 pkt 2 i 3 ustawy | Wydatki majątkowe na programy, projekty lub zadania finansowane z udziałem środków, o których mowa w art. 5 ust. 1 pkt 2 i 3 ustawy | bieżące | majątkowe | | | | | | |
| LP | 9.4 | 9.4.1 | 9.4.1.1 | 10.1 | 10.1.1 | 10.1.2 | 10.2 | 10.3 | 10.4 | 10.5 |
| Wykonanie 2018 | 2 760 678,17 | 607 396,58 | 607 396,58 | 5 389 412,62 | 666 201,94 | 4 723 210,68 | 0,00 | 0,00 | 0,00 | 0,00 |
| Wykonanie 2019 | 3 490 100,02 | 2 240 078,08 | 2 238 175,90 | 4 912 360,79 | 859 679,11 | 4 052 681,68 | 0,00 | 0,00 | 0,00 | 0,00 |
| Plan 3 kw. 2020 | 2 114 915,18 | 834 683,77 | 834 683,77 | 7 778 783,30 | 1 115 899,57 | 6 662 923,73 | 0,00 | 0,00 | 0,00 | 0,00 |
| Wykonanie 2020 | 1 418 841,14 | 540 490,35 | 540 490,35 | 6 660 452,05 | 704 994,70 | 5 975 457,35 | 0,00 | 0,00 | 0,00 | 0,00 |
| 2021 | 6 441 177,14 | 2 893 790,82 | 2 893 790,82 | 12 308 833,45 | 1 329 742,89 | 10 979 090,56 | 0,00 | 0,00 | 0,00 | 0,00 |
| 2022 | 5 340 000,00 | 0,00 | 0,00 | 8 283 063,17 | 657 430,64 | 7 625 632,53 | 0,00 | 0,00 | 0,00 | 0,00 |
| 2023 | 4 380 198,80 | 0,00 | 0,00 | 9 361 007,70 | 10 105,36 | 9 350 902,34 | 0,00 | 0,00 | 0,00 | 0,00 |
| 2024 | 0,00 | 0,00 | 0,00 | 5 000 000,00 | 0,00 | 5 000 000,00 | 0,00 | 0,00 | 0,00 | 0,00 |
| 2025 | 0,00 | 0,00 | 0,00 | 0,00 | 0,00 | 0,00 | 0,00 | 0,00 | 0,00 | 0,00 |
| 2026 | 0,00 | 0,00 | 0,00 | 0,00 | 0,00 | 0,00 | 0,00 | 0,00 | 0,00 | 0,00 |
| 2027 | 0,00 | 0,00 | 0,00 | 0,00 | 0,00 | 0,00 | 0,00 | 0,00 | 0,00 | 0,00 |
| 2028 | 0,00 | 0,00 | 0,00 | 0,00 | 0,00 | 0,00 | 0,00 | 0,00 | 0,00 | 0,00 |
| 2029 | 0,00 | 0,00 | 0,00 | 0,00 | 0,00 | 0,00 | 0,00 | 0,00 | 0,00 | 0,00 |

SKARBUK GMINY

mgr Aliona Sulimowska

WÓJT

mgr inż. Tadeusz Kacprzak

Informacje uzupełniające o wybranych kategoriach finansowych

| Wyszczególnienie | 10.6 | Wydaki zmniejszające dług x | splata zobowiązań wymagalnych z lat poprzednich, innych niż w poz. 10.7.3 x | splata zobowiązań zaliczanych do tytułu dłużnego - kredyty i pożyczka x | w tym: | | wypłaty z tytułu wymagalnych poręczeń i gwarancji x | Kwota wzrostu(+)/spadku(-) kwoty długu wynikająca z operacji niekaszowych (m.in. umorzenia, różnice kursowe) | Wcześniejsza splata zobowiązań, wyłączone z limitu splaty zobowiązań, dokonywana w formie wydatków budżetowych | Wykup papierów wartościowych, splaty rat kredytów i pożyczek wraz z należnymi odsetkami i dyskontem, odpowiednio emilowanych lub zaciągniętych do równowagi kwoty ubytku w wykonanych dochodach jednostki samorządu terytorialnego będącego skutkiem wystąpienia COVID-19 x | 10.10 | 10.11 |
|------------------|--------------|-----------------------------|---|---|---|------------|---|--|--|---|-------|------------|
| | | | | | w tym: | | | | | | | |
| | | | | | zobowiązań zaciągniętych po dniu 1 stycznia 2019 r. x | 10.7.2.1 | | | | | | |
| | | 10.7 | 10.7.1 | 10.7.2 | 10.7.2.1 | 10.7.2.1.1 | 10.7.3 | 10.8 | 10.9 | 10.10 | 10.11 | |
| Wykonanie 2018 | 1 169 149,55 | 2 028 861,75 | 0,00 | 2 028 861,75 | x | x | 0,00 | 0,00 | x | 0,00 | 0,00 | 0,00 |
| Wykonanie 2019 | 1 976 729,86 | 1 089 694,65 | 0,00 | 1 089 694,65 | 0,00 | 0,00 | 0,00 | 0,00 | x | 0,00 | 0,00 | 0,00 |
| Plan 3 kw. 2020 | 1 829 109,29 | 142 416,98 | 0,00 | 142 416,98 | 0,00 | 0,00 | 0,00 | 0,00 | x | 0,00 | 0,00 | 312 114,00 |
| Wykonanie 2020 | 1 829 109,29 | 142 416,98 | 0,00 | 142 416,98 | 0,00 | 0,00 | 0,00 | 0,00 | x | 0,00 | 0,00 | 296 140,64 |
| 2021 | 2 401 435,15 | 0,00 | 0,00 | 0,00 | 0,00 | 0,00 | 0,00 | 0,00 | 0,00 | 0,00 | 0,00 | 0,00 |
| 2022 | 2 872 050,15 | 0,00 | 0,00 | 0,00 | 0,00 | 0,00 | 0,00 | 0,00 | x | 0,00 | 0,00 | 0,00 |
| 2023 | 1 759 000,00 | 0,00 | 0,00 | 0,00 | 0,00 | 0,00 | 0,00 | 0,00 | x | 0,00 | 0,00 | 0,00 |
| 2024 | 2 469 000,00 | 0,00 | 0,00 | 0,00 | 0,00 | 0,00 | 0,00 | 0,00 | x | 0,00 | 0,00 | 0,00 |
| 2025 | 2 471 000,00 | 0,00 | 0,00 | 0,00 | 0,00 | 0,00 | 0,00 | 0,00 | x | 0,00 | 0,00 | 0,00 |
| 2026 | 1 998 223,32 | 0,00 | 0,00 | 0,00 | 0,00 | 0,00 | 0,00 | 0,00 | x | 0,00 | 0,00 | 0,00 |
| 2027 | 1 718 400,00 | 0,00 | 0,00 | 0,00 | 0,00 | 0,00 | 0,00 | 0,00 | x | 0,00 | 0,00 | 0,00 |
| 2028 | 1 718 400,00 | 0,00 | 0,00 | 0,00 | 0,00 | 0,00 | 0,00 | 0,00 | x | 0,00 | 0,00 | 0,00 |
| 2029 | 948 600,00 | 0,00 | 0,00 | 0,00 | 0,00 | 0,00 | 0,00 | 0,00 | x | 0,00 | 0,00 | 0,00 |

9) W pozycji należy ujść kwoty wydatków bieżących, o które zostały pomniejszone wydatki bieżące budżetu przy wyliczeniu limitu splaty zobowiązań określonego po prawej stronie nierówności we wzorze, o których mowa w art. 243 ustawy, na podstawie utrąconych ustaw, bez wydatków bieżących na obsługę długu. W szczególności należy ujść wydatki poniesione w celu realizacji zadań związanych z przeciwdziałaniem COVID-19.

Informacje zawarte w tej części wieloletniej prognozy finansowej, w tym o spełnieniu relacji określonej w art. 243 ustawy zostaną automatycznie wygenerowane przez aplikację wskazaną przez Ministra Finansów, o której mowa w § 4 ust. 1, na podstawie danych historycznych oraz prognozowanych przez jednostkę samorządu terytorialnego, w szczególności także pozycji 8.3 - 8.3.1 i pozycji z sekcji 12.

x - pozycje oznaczone symbolem „x” sporządza się na okres prognozy kwoty długu, zgodnie z art. 227 ust. 2 ustawy. Okres ten nie podlega wyłączeniu w sytuacji planowania wydatków z tytułu niewymagalnych poręczeń i gwarancji. W przypadku planowania wydatków z tytułu niewymagalnych poręczeń i gwarancji należy zamieścić w objaśnieniach do wieloletniej prognozy finansowej, w okresie dłuższym niż okres, na który zaciągnięto oraz planuje się zaciągnąć zobowiązania dłużne, informację o wydatkach z tytułu niewymagalnych poręczeń i gwarancji, wykraczających poza wspomniany okres, należy zamieścić w objaśnieniach do wieloletniej prognozy finansowej.

SIKARBUK GMINY

mgr Artur Gajdosz

WÓJT

mgr inż. Tadeusz Kacprzak

Wykaz przedsięwzięć do WPF

kwoty w zł

| L.p. | Nazwa i cel | Jednostka odpowiedzialna lub koordynująca | Okres realizacji | | Łączne nakłady finansowe | Limit 2021 | Limit 2022 | Limit 2023 | Limit 2024 | Limit 2025 |
|---------|---|---|------------------|------|--------------------------|---------------|--------------|--------------|--------------|------------|
| | | | Od | Do | | | | | | |
| 1 | Wydatki na przedsięwzięcia-ogółem (1.1+1.2+1.3) | | | | 41 053 824,75 | 12 308 833,45 | 8 283 063,17 | 9 361 007,70 | 5 000 000,00 | 0,00 |
| 1.a | - wydatki bieżące | | | | 3 868 244,28 | 1 329 742,89 | 657 430,64 | 10 105,36 | 0,00 | 0,00 |
| 1.b | - wydatki majątkowe | | | | 37 185 580,47 | 10 979 090,56 | 7 625 632,53 | 9 350 902,34 | 5 000 000,00 | 0,00 |
| 1.1 | Wydatki na programy, projekty lub zadania związane z realizacją zadań z udziałem środków, o których mowa w art.5 ust.1 pkt 2 i 3 ustawy z dnia 27 sierpnia 2009r. o finansach publicznych (Dz.Uj.Nr 157, poz.1240,z późn.zm.), z tego: | | | | 23 126 413,60 | 7 770 920,03 | 5 997 430,64 | 4 390 304,16 | 0,00 | 0,00 |
| 1.1.1 | - wydatki bieżące | | | | 3 868 244,28 | 1 329 742,89 | 657 430,64 | 10 105,36 | 0,00 | 0,00 |
| 1.1.1.1 | Projekt "Realizacja systemu innowacyjnej edukacji w województwie kujawsko-pomorskim poprzez zbudowanie systemu dystrybucji treści edukacyjnych" - doposażenie klas IV-VI szkół podstawowych w tablice interaktywne | Urząd Gminy Inowrocław | 2013 | 2021 | 9 147,00 | 1 555,12 | 0,00 | 0,00 | 0,00 | 0,00 |
| 1.1.1.2 | Projekt "Infostrada Kujaw i Pomorza 2.0" - wsparcie gospodarce i społeczne Województwa Kujawsko Pomorskiego poprzez wdrażanie efektywności działań administracji samorządowej oraz jakości usług publicznych | Urząd Gminy Inowrocław | 2017 | 2021 | 10 272,00 | 6 062,81 | 0,00 | 0,00 | 0,00 | 0,00 |
| 1.1.1.3 | Utworzenie i funkcjonowanie Środowiskowego Domu Samopomocy w Żalinowie - poprawa dostępu do usług dla 15 osób zagrożonych ubóstwem lub wykluczeniem społecznym, chorych psychicznie, niepełnosprawnych intelektualnie i wykazujących przewlekłe zaburzenia czynności psychicznych, pozwalających na zaspokojenie podstawowych potrzeb życia, poprawę funkcjonowania zmierzającą do usamodzielnienia, zapobieganie izolacji społecznej i umożliwienie integracji ze środowiskiem lokalnym na terenie Gminy Inowrocław do 2020. | Gminny Ośrodek Pomocy Społecznej w Inowrocławiu | 2018 | 2022 | 1 832 221,60 | 411 759,00 | 137 253,00 | 0,00 | 0,00 | 0,00 |
| 1.1.1.4 | Naukowa przygoda - poprawienie dostępności do innowacyjnych technologii w szkołach, rozwijanie zainteresowań uczniów naukami matematyczno - przyrodniczymi i zwiększenie liczby zajęć prowadzonych metodą projektu i eksperymentu oraz wzmocnienie potencjału kadry pedagogicznej w szkołach na terenie Gminy Inowrocław | Centrum Usług Oświatowych | 2018 | 2021 | 542 265,58 | 130 093,35 | 0,00 | 0,00 | 0,00 | 0,00 |
| 1.1.1.5 | Ja chcę! Ja wiem! Ja mogę! - poprawienie dostępności do innowacyjnych technologii, wzmocnienie bazy dydaktycznej i potencjału rozwojowego uczniów, rozwijanie zainteresowań naukami matematyczno - przyrodniczymi i zwiększenie liczby zajęć prowadzonych metodą projektu i eksperymentu | Centrum Usług Oświatowych | 2020 | 2021 | 196 012,50 | 32 230,01 | 0,00 | 0,00 | 0,00 | 0,00 |
| 1.1.1.6 | Centrum Rodziny - wsparcie osób, rodzin i środowisk zagrożonych ubóstwem lub wykluczeniem społecznym z terenu Gminy Inowrocław - podniesienie aktywności społecznej i zawodowej 33 osób zagrożonych ubóstwem lub wykluczeniem społecznym z terenu Gminy Inowrocław poprzez wykorzystanie instrumentów aktywizacji społecznej (np. trening kompetencji społ.in.), zawodowej (np. szkolenie z kompetencji cyf.) w okresie do 31.08.2022r. | Urząd Gminy Inowrocław | 2020 | 2022 | 1 245 082,20 | 737 029,92 | 508 052,28 | 0,00 | 0,00 | 0,00 |

15

| L.p. | Limit 2026 | Limit 2027 | Limit 2028 | Limit 2029 | Limit zobowiązań |
|---------|------------|------------|------------|------------|------------------|
| 1 | 0,00 | 0,00 | 0,00 | 0,00 | 34 952 904,32 |
| 1.a | 0,00 | 0,00 | 0,00 | 0,00 | 1 997 278,89 |
| 1.b | 0,00 | 0,00 | 0,00 | 0,00 | 32 955 625,43 |
| 1.1 | 0,00 | 0,00 | 0,00 | 0,00 | 18 158 654,83 |
| 1.1.1 | 0,00 | 0,00 | 0,00 | 0,00 | 1 997 278,89 |
| 1.1.1.1 | 0,00 | 0,00 | 0,00 | 0,00 | 1 555,12 |
| 1.1.1.2 | 0,00 | 0,00 | 0,00 | 0,00 | 6 062,81 |
| 1.1.1.3 | 0,00 | 0,00 | 0,00 | 0,00 | 549 012,00 |
| 1.1.1.4 | 0,00 | 0,00 | 0,00 | 0,00 | 130 093,35 |
| 1.1.1.5 | 0,00 | 0,00 | 0,00 | 0,00 | 32 230,01 |
| 1.1.1.6 | 0,00 | 0,00 | 0,00 | 0,00 | 1 245 082,20 |

46

| L.p. | Nazwa i cel | Jednostka odpowiedzialna lub koordynująca | Okres realizacji | | Łączne nakłady finansowe | Limit 2021 | Limit 2022 | Limit 2023 | Limit 2024 | Limit 2025 |
|---------|---|---|------------------|------|--------------------------|--------------|--------------|--------------|--------------|------------|
| | | | Od | Do | | | | | | |
| 1.1.1.7 | Kujawsko-Pomorska Teleopieka - zwiększenie dostępności do usług społecznych świadczonych w środowisku lokalnym w postaci pomocy sąsiedzkiej, wolontariatu opiekuńczego przy wykorzystaniu nowoczesnych technologii takich jak teleopieka dla 3000 potrzebujących wsparcia w codziennym funkcjonowaniu mieszkańców WKP w okr. od 01.07.2020-30.06.2023 | Gminny Ośrodek Pomocy Społecznej w Inowrocławiu | 2021 | 2023 | 33 243,40 | 11 012,68 | 12 125,36 | 10 105,36 | 0,00 | 0,00 |
| 1.1.2 | - wydatki majątkowe | | | | 19 258 169,32 | 6 441 177,14 | 5 340 000,00 | 4 380 198,80 | 0,00 | 0,00 |
| 1.1.2.1 | Rozbudowa drogi wojewódzkiej nr 251 od km 70+316,00 do km 71+880,00 w zakresie wykonania ciągu pieszo-rowerowego - poprawa bezpieczeństwa ruchu drogowego poprzez oddzielenie ruchu pieszo-rowerowego od drogi wojewódzkiej | Urząd Gminy Inowrocław | 2017 | 2021 | 857 637,52 | 807 637,52 | 0,00 | 0,00 | 0,00 | 0,00 |
| 1.1.2.2 | Rozbudowa drogi powiatowej nr 2594C stanowiącej białą drogę wojewódzką nr 252 w zakresie wykonania ciągu pieszo-rowerowego na odcinku Jacewo - Marulewo - poprawa bezpieczeństwa ruchu drogowego poprzez oddzielenie ruchu pieszo-rowerowego od drogi wojewódzkiej | Urząd Gminy Inowrocław | 2017 | 2021 | 460 047,72 | 410 047,72 | 0,00 | 0,00 | 0,00 | 0,00 |
| 1.1.2.3 | Budowa PSZOK z infrastrukturą dla Gminy Inowrocław w Krusłowcu - zwiększenie poziomu odzysku i recyklingu odpadów komunalnych | Urząd Gminy Inowrocław | 2017 | 2022 | 5 839 582,65 | 2 539 582,65 | 3 300 000,00 | 0,00 | 0,00 | 0,00 |
| 1.1.2.4 | Projekt "Infostrada Kujaw i Pomorza 2.0" - wsparcie gospodarcze i społeczne Województwa Kujawsko Pomorskiego poprzez wdrażanie efektywności działań administracji samorządowej oraz jakości usług publicznych | Urząd Gminy Inowrocław | 2017 | 2021 | 180 630,00 | 104 172,25 | 0,00 | 0,00 | 0,00 | 0,00 |
| 1.1.2.5 | Budowa kanalizacji sanitarnej wraz z przyłączami w miejscowości Miechowie, gm. Inowrocław - ETAP II - poprawa jakości życia mieszkańców | Urząd Gminy Inowrocław | 2017 | 2023 | 5 200 000,00 | 50 000,00 | 190 000,00 | 3 450 000,00 | 0,00 | 0,00 |
| 1.1.2.6 | Termomodernizacja budynku komunalnego - Domu Kultury w m. Łojewo, na terenie gminy Inowrocław - w ramach gospodarki niskoemisyjnej | Urząd Gminy Inowrocław | 2020 | 2021 | 784 824,63 | 750 000,00 | 0,00 | 0,00 | 0,00 | 0,00 |
| 1.1.2.7 | Utworzenie i funkcjonowanie Środowiskowego Domu Samopomocy w Żalinowie - poprawa dostępu do usług dla 15 osób zagrożonych ubóstwem lub wykluczeniem społecznym, chorych psychicznie, niepełnosprawnych intelektualnie i wykazujących przewlekłe zaburzenia czynności psychicznych, pozwalających na zaspokojenie podstawowych potrzeb życia, poprawę funkcjonowania zmierzającą do usamodzielnienia, zapobieganie izolacji społecznej i umożliwienie integracji ze środowiskiem lokalnym na terenie Gminy Inowrocław do 2020. | Gminny Ośrodek Pomocy Społecznej w Inowrocławiu | 2018 | 2022 | 153 000,00 | 0,00 | 0,00 | 0,00 | 0,00 | 0,00 |
| 1.1.2.8 | Budowa kanalizacji sanitarnej wraz z przyłączami w miejscowości Kłopot, gm. Inowrocław - ETAP II - poprawa warunków życia mieszkańców | Urząd Gminy Inowrocław | 2020 | 2023 | 4 980 198,80 | 1 150 000,00 | 1 850 000,00 | 950 198,80 | 0,00 | 0,00 |
| 1.1.2.9 | Przebudowa drogi gminnej nr 150513C w m. Kłopot II etap - poprawa warunków życia mieszkańców w m. Kłopot (gm. Inowrocław) poprzez przebudowę drogi gminnej nr 150513C, odcinek drogi objęty operacją zapewnii bezpośredni dostęp do nieruchomości gruntowej, na której znajduje się budynek użyteczności publicznej - świetlica wiejska w Kłopotcie | Urząd Gminy Inowrocław | 2019 | 2021 | 602 248,00 | 629 737,00 | 0,00 | 0,00 | 0,00 | 0,00 |
| 1.2 | Wydatki na programy, projekty lub zadania związane z umowami partnerstwa publiczno-prywatnego, z tego: | | | | 0,00 | 0,00 | 0,00 | 0,00 | 0,00 | 0,00 |
| 1.2.1 | - wydatki bieżące | | | | 0,00 | 0,00 | 0,00 | 0,00 | 0,00 | 0,00 |
| 1.2.2 | - wydatki majątkowe | | | | 0,00 | 0,00 | 0,00 | 0,00 | 0,00 | 0,00 |
| 1.3 | Wydatki na programy, projekty lub zadania pozostałe (inne niż wymienione w pkt 1.1.1-1.2), z tego: | | | | 17 927 411,15 | 4 537 913,42 | 2 285 632,53 | 4 970 703,54 | 5 000 000,00 | 0,00 |

47

| L.p. | Limit 2026 | Limit 2027 | Limit 2028 | Limit 2029 | Limit zobowiązań |
|---------|------------|------------|------------|------------|------------------|
| 1.1.1.7 | 0,00 | 0,00 | 0,00 | 0,00 | 33 243,40 |
| 1.1.2 | 0,00 | 0,00 | 0,00 | 0,00 | 16 161 375,94 |
| 1.1.2.1 | 0,00 | 0,00 | 0,00 | 0,00 | 807 637,52 |
| 1.1.2.2 | 0,00 | 0,00 | 0,00 | 0,00 | 410 047,72 |
| 1.1.2.3 | 0,00 | 0,00 | 0,00 | 0,00 | 5 839 582,65 |
| 1.1.2.4 | 0,00 | 0,00 | 0,00 | 0,00 | 104 172,25 |
| 1.1.2.5 | 0,00 | 0,00 | 0,00 | 0,00 | 3 690 000,00 |
| 1.1.2.6 | 0,00 | 0,00 | 0,00 | 0,00 | 750 000,00 |
| 1.1.2.7 | 0,00 | 0,00 | 0,00 | 0,00 | 0,00 |
| 1.1.2.8 | 0,00 | 0,00 | 0,00 | 0,00 | 3 930 196,80 |
| 1.1.2.9 | 0,00 | 0,00 | 0,00 | 0,00 | 629 737,00 |
| 1.2 | 0,00 | 0,00 | 0,00 | 0,00 | 0,00 |
| 1.2.1 | 0,00 | 0,00 | 0,00 | 0,00 | 0,00 |
| 1.2.2 | 0,00 | 0,00 | 0,00 | 0,00 | 0,00 |
| 1.3 | 0,00 | 0,00 | 0,00 | 0,00 | 16 794 249,49 |

68

| L.p. | Nazwa i cel | Jednostka odpowiedzialna lub koordynująca | Okres realizacji | | Łączne nakłady finansowe | Limit 2021 | Limit 2022 | Limit 2023 | Limit 2024 | Limit 2025 |
|---------|---|---|------------------|------|--------------------------|--------------|--------------|--------------|--------------|------------|
| | | | Od | Do | | | | | | |
| 1.3.1 | - wydatki bieżące | | | | 0,00 | 0,00 | 0,00 | 0,00 | 0,00 | 0,00 |
| 1.3.2 | - wydatki majątkowe | | | | 17 927 411,15 | 4 537 913,42 | 2 285 632,53 | 4 970 703,54 | 5 000 000,00 | 0,00 |
| 1.3.2.1 | Budowa Inkubatora Przelotnictwa Lokalnego wraz z utworzeniem na dz. nr 132/3 i 195/9 w m. Łojewo - pomoc w rozwoju przedsiębiorczości małych gospodarstw rolnych i ogrodniczych | Urząd Gminy Inowrocław | 2016 | 2022 | 1 944 463,98 | 1 605 169,42 | 300 000,00 | 0,00 | 0,00 | 0,00 |
| 1.3.2.2 | Budowa Przedszkola Samorządowego na dz. nr 154/1 i 154/2 w m. Jacewo - zapewnienie mieszkańcom gminy pełnego dostępu do usług oświaty oraz wyrównanie szans w dostępie do edukacji dla najmłodszych | Urząd Gminy Inowrocław | 2016 | 2024 | 10 036 703,54 | 10 000,00 | 10 000,00 | 4 970 703,54 | 5 000 000,00 | 0,00 |
| 1.3.2.3 | Budowa Ośrodka Sportu na dz. nr 195/4, 195/5, 195/14, 195/15 w m. Łojewo - II ETAP - rozwój kultury poprzez sport | Urząd Gminy Inowrocław | 2016 | 2022 | 2 014 537,64 | 650 000,00 | 314 537,64 | 0,00 | 0,00 | 0,00 |
| 1.3.2.4 | Żagospodarowanie terenu i budowa zaplecza sportowego KS Orłowianka w m. Orłowo - rozbudowa infrastruktury sportowo - rekreacyjnej Gminy Inowrocław | Urząd Gminy Inowrocław | 2020 | 2021 | 747 867,10 | 650 000,00 | 0,00 | 0,00 | 0,00 | 0,00 |
| 1.3.2.5 | Projekt rozbudowy sieci wodociągowej i kanalizacyjnej wraz z infrastrukturą drogową i towarzyszącą w m. Jacewo - poprawa jakości życia mieszkańców | Urząd Gminy Inowrocław | 2020 | 2021 | 240 000,00 | 140 000,00 | 0,00 | 0,00 | 0,00 | 0,00 |
| 1.3.2.6 | Przebudowa drogi gminnej nr 150550C w m. Łojewo w km od 0+000,00 do km 0+157,04 - poprawa warunków życia mieszkańców | Urząd Gminy Inowrocław | 2020 | 2021 | 237 744,00 | 237 744,00 | 0,00 | 0,00 | 0,00 | 0,00 |
| 1.3.2.7 | Budowa kanalizacji sanitarnej wraz z przyłączami w miejscowości Borkowo, gm. Inowrocław - poprawa warunków życia mieszkańców | Urząd Gminy Inowrocław | 2021 | 2022 | 2 500 000,00 | 1 040 000,00 | 1 460 000,00 | 0,00 | 0,00 | 0,00 |
| 1.3.2.8 | Rozbudowa świetlicy wiejskiej na terenie dz. nr 50/8 w miejscowości Miechowice Gmina Inowrocław - dostosowanie obiektu dla osób niepełnosprawnych oraz poprawa warunków funkcjonowania świetlicy | Urząd Gminy Inowrocław | 2021 | 2022 | 206 094,89 | 5 000,00 | 201 094,89 | 0,00 | 0,00 | 0,00 |

| L.p. | Limit 2026 | Limit 2027 | Limit 2028 | Limit 2029 | Limit zobowiązań |
|---------|------------|------------|------------|------------|------------------|
| 1.3.1 | 0,00 | 0,00 | 0,00 | 0,00 | 0,00 |
| 1.3.2 | 0,00 | 0,00 | 0,00 | 0,00 | 16 794 249,49 |
| 1.3.2.1 | 0,00 | 0,00 | 0,00 | 0,00 | 1 905 169,42 |
| 1.3.2.2 | 0,00 | 0,00 | 0,00 | 0,00 | 9 990 703,54 |
| 1.3.2.3 | 0,00 | 0,00 | 0,00 | 0,00 | 1 164 537,64 |
| 1.3.2.4 | 0,00 | 0,00 | 0,00 | 0,00 | 650 000,00 |
| 1.3.2.5 | 0,00 | 0,00 | 0,00 | 0,00 | 140 000,00 |
| 1.3.2.6 | 0,00 | 0,00 | 0,00 | 0,00 | 237 744,00 |
| 1.3.2.7 | 0,00 | 0,00 | 0,00 | 0,00 | 2 500 000,00 |
| 1.3.2.8 | 0,00 | 0,00 | 0,00 | 0,00 | 206 094,89 |

SKARBNIK GMINY
mgr Aldona Sulimowska

WÓJT
mgr inż. Tadeusz Kacprzak

Objaśnienia do Wieloletniej Prognozy Finansowej

Dochody

Prognoza obejmuje dochody własne, subwencje ogólne i dotacje celowe z budżetu państwa. W prognozowaniu dochodów na 2021 rok przyjęto następujące kryteria:

Dochody własne

- dochody z tytułu udziałów we wpływach z podatku dochodowego od osób fizycznych przyjęto na podstawie informacji przekazanej przez Ministra Finansów, Funduszy i Polityki Regionalnej z dnia 14 października 2020r. Nr ST3.4750.30.2020 oraz informacji z dnia 9 lutego 2021 r. Nr ST3.4750.2.2021 przekazanej przez Ministra Finansów, Funduszy i Polityki Regionalnej,
- wpływy z podatku rolnego – przyjęto cenę 1 kwintala żyta w wysokości 40 zł na podstawie Uchwały Nr XXIII/218/2020 Rady Gminy Inowrocław z dnia 26 października 2020 r. w sprawie obniżenia średniej ceny skupu żyta przyjmowanej jako podstawa obliczenia podatku rolnego na rok podatkowy 2021 na obszarze Gminy Inowrocław,
- wpływy z podatku od nieruchomości przyjęto na podstawie Uchwały Nr XXIII/219/2020 Rady Gminy Inowrocław z dnia 26 października 2020 r. w sprawie określenia stawek podatku od nieruchomości na 2021 r.,
- wpływy z podatku od środków transportowych zaplanowano na poziomie przyjętych stawek na 2020 r.,
- wpływy z tytułu opłaty za gospodarowanie odpadami komunalnymi zaplanowano na podstawie stawek określonych w Uchwale Nr XX/194/2020 Rady Gminy Inowrocław z dnia 22 czerwca 2020 r. w sprawie wyboru metody ustalenia opłaty za gospodarowanie odpadami komunalnymi na terenie nieruchomości zamieszkałych oraz stawki takiej opłaty oraz określenia stawki opłaty podwyższonej za gospodarowanie odpadami komunalnymi, jeżeli właściciel nieruchomości nie wypełnia obowiązku zbierania odpadów komunalnych w sposób selektywny. Stawka opłaty za gospodarowanie odpadami komunalnymi wynosi 30,00 zł na miesiąc od osoby. Stawka opłaty podwyższonej za gospodarowanie odpadami komunalnymi, jeżeli właściciel nieruchomości nie wypełnia obowiązku zbierania odpadów komunalnych w sposób selektywny ustalona jest w wysokości 60,00 zł na miesiąc od osoby.
- pozostałe podatki i opłaty lokalne oszacowano na podstawie Zarządzenia Nr 234/2020 Wójta Gminy Inowrocław z dnia 17 sierpnia 2020 r. w sprawie określenia podstawowych parametrów niezbędnych do opracowania materiałów do projektu budżetu gminy na 2021 rok,
- wpływy z podatku od działalności gospodarczej osób fizycznych opłacanego w formie karty podatkowej, podatku dochodowego od osób prawnych, od spadków i darowizn, od czynności cywilnoprawnych – przyjęto na poziomie przewidywanego wykonania z Urzędów Skarbowych 2020 roku,
- wpływy z opłat: skarbowej i eksploatacyjnej – na podstawie przewidywanego wykonania 2020 roku.

Dochody z majątku gminy

W 2021 roku planuje się przeznaczyć do sprzedaży:

- nieruchomości położone w miejscowości Słońsko oznaczone nr działek 4/12 o powierzchni 0,1271 ha i 4/13 o powierzchni 0,1270 ha,
- część działki położonej w miejscowości Czyste oznaczonej nr działki 79/13 o powierzchni 0,0600 ha,
- Inowrocław, zbycie udziału 1/12 części w nieruchomości położonej w obrębie geodezyjnym nr 6 oznaczonej nr działek: 29 o powierzchni 0,0400 ha (działka zabudowana budynkiem wielorodzinnym), 30 o powierzchni 0,0833 ha i 158 o powierzchni 0,0061 ha,
- nieruchomość położoną w miejscowości Cieślin - lokal mieszkalny w budynku nr 19 wraz z udziałem w nieruchomości wspólnej i działce gruntu oznaczonej nr 88.

Pozostałe dochody własne gminy ustalono na poziomie przewidywanego wykonania 2020 roku.

-Dotacje celowe – wysokość dotacji celowych została określona na podstawie zawiadomienia Wojewody Kujawsko - Pomorskiego z dnia 23 października 2020r. Nr WFB.I.3110.4.19.2020 oraz z dnia 15 lutego 2021 r. Nr WFB.I.3120.1.31.2021 i Dyrektora Krajowego Biura Wyborczego Delegatura w Bydgoszczy z dnia 21 października 2020r. Nr DBD-3120-38/20 oraz z dnia 16 lutego 2021 r. Nr DBD-3120-9/21,

-Subwencje ogólne – dochody z tytułu subwencji ogólnej, w tym część oświatowa i część wyrównawcza przyjęto na podstawie informacji z dnia 14 października 2020 r. Nr ST3.4750.30.2020 przekazanej przez Ministra Finansów, Funduszy i Polityki Regionalnej oraz informacji z dnia 9 lutego 2021 r. Nr ST3.4750.2.2021 przekazanej przez Ministra Finansów, Funduszy i Polityki Regionalnej.

Przy prognozowaniu dochodów na lata 2021 – 2029 uwzględniono wytyczne dotyczące stosowania jednolitych wskaźników makroekonomicznych będących podstawą oszacowania skutków finansowych na potrzeby wieloletnich prognoz finansowych jednostek samorządu terytorialnego ogłoszone przez Ministra Finansów 29 lipca 2020 roku. Średnioroczny wzrost cen towarów i usług konsumpcyjnych na lata 2021-2029 przyjęto w wysokości: 2021-101,8%, 2022-102,2%, 2023-102,4%, 2024-2029 102,5%.

W latach 2022-2024 planuje się zbyć nieruchomości mienia komunalnego w następujących miejscowościach i tak:

W 2022 roku planuje się przeznaczyć do sprzedaży:

- nieruchomość położoną w miejscowości Krusza Zamkowa oznaczoną nr działki 58/5 o powierzchni 0,1365 ha,

- nieruchomość położoną w miejscowości Krusza Zamkowa oznaczoną nr działki 69/9 o powierzchni 0,0861 ha,

- nieruchomość położoną w miejscowości Pławin oznaczoną nr działki 13/2 o powierzchni 1,1185 ha (grunt rolny),

- część nieruchomości położonej w miejscowości Żalinowo oznaczoną nr działki 20/3 o powierzchni 0,1000 ha.

W 2023 roku planuje się przeznaczyć do sprzedaży:

- nieruchomość położoną w miejscowości Sławęcinek oznaczoną nr działki 15/1 o powierzchni 0,4100 ha,

- nieruchomość położoną w miejscowości Sławęcinek oznaczoną nr działki 14/20 o pow. 1,1683 ha.

W 2024 roku planuje się przeznaczyć do sprzedaży:

- zabudowaną nieruchomość położoną w miejscowości Piotrkowice oznaczoną nr działki 123/1 o powierzchni 0,1362 ha (zabudowana budynkiem mieszkalnym wielorodzinnym),

- nieruchomości położone w miejscowości Pławin oznaczone nr działek: 82/5 o powierzchni 0,0645 ha i 82/6 o powierzchni 0,0913 ha.

Wydatki

Prognozowanie wydatków oparto na wskaźnikach inflacji ogłoszonych przez Ministra Finansów, Funduszy i Polityki Regionalnej uwzględniając politykę rozwoju gminy:

- wynagrodzenia ustalono biorąc pod uwagę wskaźniki inflacji i przewidywany stan zatrudnienia w Gminie,

- wydatki bieżące przedstawiają tendencję zwykłą ponieważ od roku 2011 odsetki od wykonanych inwestycji obciążają wydatki bieżące, które zostały ujęte w klasyfikacji obsługi długu,

W 2020 r. Gmina otrzymała środki z:

- Rządowego Funduszu Inwestycji Lokalnych w kwocie 1.259.121,00 zł zgodnie z pismem Wojewody Kujawsko-Pomorskiego Nr WFB.I.3111.156.2020/2 z dnia 1 września 2020 r. w związku z zapisami Uchwały nr 102 Rady Ministrów z dnia 23 lipca 2020 r. Powyższe środki gmina przyjęła na zadanie inwestycyjne pn. "Budowa Inkubatora Przetwórstwa Lokalnego na dz. nr 132/3 i 195/9 w m. Łojewo". W 2020 r. zaplanowano wydatkowanie środków w wysokości 400.000,00 zł natomiast w 2021 r.



kwotę 859.121,00 zł. Natomiast faktycznie wydatkowano w 2020 r. kwotę 294.830,58 zł, a pozostałą kwotę 964.290,42 zł planuje się wydatkować w 2021 r.

- Funduszu Dróg Samorządowych w kwocie 84.744,00 zł zgodnie z Umową Nr 1G/2/2020/FDS z dnia 16 grudnia 2020 r. Powyższe środki gmina przyjęła na zadanie inwestycyjne pn. "Przebudowa drogi gminnej nr 150550C w m. Łojewo w km od 0+000,00 do km 0+157,04". W 2020 r. środki nie zostały wydatkowane dlatego planuje się wydatkować w/w kwotę w 2021 r.

W 2021 r. Gmina otrzymała dofinansowanie z Rządowego Funduszu Inwestycji Lokalnych w kwocie 2.000.000,00 zł na zadania:

- "Budowa kanalizacji sanitarnej wraz z przyłączami w miejscowości Kłopot, gm. Inowrocław - ETAP II" - 1.000.000,00 zł zgodnie z pismem Wojewody Kujawsko - Pomorskiego Nr WFB.I.3111.4.71.2021 z dnia 6 kwietnia 2021 r.,

- "Budowa kanalizacji sanitarnej wraz z przyłączami w miejscowości Borkowo, gm. Inowrocław" - 1.000.000,00 zł zgodnie z pismem Wojewody Kujawsko-Pomorskiego Nr WFB.I.3111.4.72.2021 z dnia 6 kwietnia 2021 r.

Objaśnienie do załącznika nr 1 - symbol WPF 10.11

W pozycji tej wykazano planowane wydatki bieżące na realizację zadań związanych z przeciwdziałaniem COVID-19 w kwocie 312.114,00 zł na którą składają się następujące wydatki:

- kwota 125.000,00 zł w rozdziale 75421 (uruchomiona z rezerwy na zarządzanie kryzysowe) z przeznaczeniem na zakupy materiałów i wyposażenia, środków żywności oraz usług na zadania związane z zapobieganiem, przeciwdziałaniem i zwalczaniem choroby zakaźnej COVID-19,

- kwota 10.000,00 zł w rozdziale 85295 (uruchomiana z rezerwy na zarządzanie kryzysowe) z przeznaczeniem na zabezpieczenie pomocy w formie posiłku lub produktów żywnościowych wraz z dowozem jako całość zadania w związku z rozprzestrzenianiem się wirusa SARS-CoV-2

- kwota 27.114,00 zł w rozdziale 75023 z przeznaczeniem na catering śniadaniowy dla personelu Szpitala Wielospecjalistycznego im. Dr. Ludwika Błazka w Inowrocławiu w związku ze zwiększoną aktywnością spowodowaną prowadzeniem działań zapobiegających zakażeniom SARS-CoV-2,

- kwota 150.000,00 zł w rozdziale 85232 na dotację podmiotową dla Centrum Integracji Społecznej w Łojewie w związku z utraconymi przychodami z uwagi na to, iż od 12.03.2020 r. do 30.06.2020 r. zakład nie realizował usług w związku z obowiązującym stanem zagrożenia epidemicznego i ograniczeniami wprowadzonymi zagrożeniem COVID-19.

Natomiast wydatki zostały wykonane w kwocie 322.761,64 zł z tego na:

- dotację na zadania bieżące - 150.000,00 zł

- zakup materiałów i usług - 172.761,64 zł

W związku z tym, że zaplanowane w całym okresie objętym prognozą wydatki majątkowe są wyższe od prognozowanych dochodów majątkowych, źródłem ich pokrycia są dochody majątkowe, dochody bieżące oraz kredyt i pożyczka na wyprzedzające finansowanie zadania realizowanego z udziałem środków pochodzących z budżetu UE.

Prognozowane dochody budżetu gminy na 2021 rok określone zostały w wysokości 70.718.237,51 zł w tym: dochody bieżące 61.939.019,25 zł oraz dochody majątkowe 8.779.218,26 zł, natomiast wydatki budżetu gminy określono w kwocie 75.338.039,39zł, w tym: wydatki bieżące 57.793.707,42 zł oraz wydatki majątkowe 17.544.331,97 zł z deficytem budżetu w wysokości 4.619.801,88 zł, który zostanie sfinansowany przychodami pochodzącymi z:

- zaciągniętego kredytu długoterminowego na rynku krajowym w kwocie 1.219.988,00 zł,
- pożyczki na finansowanie zadań realizowanych z udziałem środków pochodzących z budżetu Unii Europejskiej w kwocie 679.725,00 zł,
- niewykorzystanych środków pieniężnych na rachunku bieżącym budżetu, wynikających z rozliczenia dochodów i wydatków nimi finansowanych związanych ze szczególnymi zasadami wykonywania budżetu określonymi w odrębnych ustawach w kwocie 1.049.231,00zł oraz wynikających z rozliczenia środków określonych w art. 5 ust 1 pkt 2 i dotacji na realizację programu, projektu lub zadania finansowanego z udziałem tych środków w kwocie 32.628,13 zł,
- wolnych środków jako nadwyżki środków pieniężnych na rachunku bieżącym budżetu wynikających z rozliczeń kredytów i pożyczek z lat ubiegłych w kwocie 1.638.229,75 zł.

W 2020 r. gmina otrzymała środki:

- w kwocie 1.259.121,00 zł z Rządowego Funduszu Inwestycji Lokalnych z czego w 2020 r. zaplanowano wydatkować kwotę 400.000,00 zł a w 2021 r. kwotę 859.121,00 zł na realizację inwestycji pn.: "Budowa Inkubatora Przetwórstwa Lokalnego na dz. nr 132/3 i 195/9 w m. Łojewo". Natomiast faktycznie wydatkowano w 2020 r. kwotę 294.830,58 zł, a pozostałą kwotę 964.290,42 zł planuje się wydatkować w 2021 r. Powyższe zapisy zostały ujęte w załączniku Nr 2 oraz w objaśnieniach do przedsięwzięć,
- w kwocie 84.744,00 zł z Funduszu Dróg Samorządowych, które planuje się wydatkować w całości w 2021 r. na realizację zadania inwestycyjnego pn. "Przebudowa drogi gminnej nr 150550C w m. Łojewo w km od 0+000,00 do km 0+157,04".

Przychody budżetu zaplanowano w kwocie 7.021.237,03 zł z niżej wymienionych tytułów:

- kredytu na finansowanie planowanego deficytu budżetu w kwocie 1.219.988,00 zł,
- pożyczek na finansowanie zadań realizowanych z udziałem środków pochodzących z budżetu Unii Europejskiej w kwocie 679.725,00 zł,
- kredytu na spłatę wcześniej zaciągniętych zobowiązań z tytułu zaciągniętych pożyczek i kredytów w kwocie 2.401.435,15 zł,
- niewykorzystanych środków pieniężnych na rachunku bieżącym budżetu wynikających z rozliczenia dochodów i wydatków nimi finansowanych związanych ze szczególnymi zasadami wykonywania budżetu określonymi w odrębnych ustawach w kwocie 1.049.231,00 zł oraz wynikających z rozliczenia środków określonych w art. 5 ust 1 pkt 2 i dotacji na realizację programu, projektu lub zadania finansowanego z udziałem tych środków w kwocie 32.628,13 zł,
- wolnych środków jako nadwyżki środków pieniężnych na rachunku bieżącym budżetu wynikających z rozliczeń kredytów i pożyczek z lat ubiegłych w kwocie 1.638.229,75 zł.

Rozchody budżetu zaplanowano w kwocie 2.401.435,15 zł z niżej wymienionych tytułów:

- kredytu długoterminowego do BGK zaciągniętego w 2018 r. w Toruniu w kwocie 480.000,00 zł,
- kredytu długoterminowego do BPS w Bydgoszczy zaciągniętego w 2018 r. w kwocie 480.000,00 zł,
- kredytu długoterminowego do BS w Inowrocławiu zaciągniętego w 2019 r. w kwocie 240.000,00 zł,
- kredytu długoterminowego do BGK w Toruniu zaciągniętego w 2020 r. w kwocie 60.109,29 zł,
- pożyczki długoterminowej do WFOŚiGW w Toruniu zaciągniętej w 2018r. w kwocie 447.860,00 zł,
- pożyczki długoterminowej do WFOŚiGW w Toruniu zaciągniętej w 2018r. w kwocie 181.232,00 zł,
- pożyczki otrzymanej na finansowanie zadania realizowanego z udziałem środków pochodzących z budżetu UE w kwocie 512.233,86 zł.

Rozchody w kwocie 2.401.435,15 zł planuje się sfinansować kredytem na spłatę wcześniej zaciągniętych zobowiązań z tytułu pożyczek i kredytów w kwocie 2.401.435,15 zł.

Kwota długu na 31.12.2020 r. wynosi 14.555.560,47 zł (zgodnie ze sprawozdaniem Rb-Z), w tym z następujących tytułów:

- kredytów i pożyczek na finansowanie planowanego deficytu 2018 r. w kwocie 5.425.794,00 zł

- kredytu na finansowanie planowanego deficytu 2019 r. oraz kredytu na spłatę wcześniej zaciągniętych kredytów w kwocie 4.588.423,32 zł
- kredytu na finansowanie planowanego deficytu 2020 r. oraz kredytu na spłatę wcześniej zaciągniętych pożyczek i kredytów w kwocie 4.029.109,29 zł
- pożyczki na wyprzedzające finansowanie zadania realizowanego ze środków pochodzących z budżetu Unii Europejskiej w kwocie 512.233,86 zł

W 2021 roku zaplanowano:

- **kredyt** w łącznej kwocie 3.621.423,15 zł, z tego na finansowanie planowanego deficytu budżetu w kwocie 1.219.988,00 zł oraz kredyt na spłatę wcześniej zaciągniętych pożyczek i kredytów w kwocie 2.401.435,15 zł, z terminem spłaty; 2022 r. - 55.623,15 zł, 2023 r. - 180.000,00 zł, 2024 r. - 180.000,00 zł, 2025 r. - 180.000,00 zł, 2026 r. - 180.000,00 zł, 2027 r. - 948.600,00 zł, 2028 r. - 948.600,00 zł i 2029 r. - 948.600,00 zł,
- **pożyczki** na wyprzedzające finansowanie zadań realizowanych ze środków pochodzących z budżetu Unii Europejskiej w kwocie 679.725,00 zł z terminem spłaty w 2022 r. w tym na zadanie:
 - "Przebudowa drogi gminnej nr 150513C w m.Kłopot II etap" - 179.725,00 zł,
 - "Budowa boiska wielofunkcyjnego wraz z placem zabaw i siłownią zewnętrzną w miejscowości Kłopot, gm. Inowrocław" - 500.000,00 zł.

Prognozowana kwota długu na lata następne przedstawia się następująco:

2021 rok w kwocie 16.455.273,47 zł z tytułu:

- kredytów i pożyczek na finansowanie planowanego deficytu 2018 r. 3.836.702,00 zł
- kredytu na finansowanie planowanego deficytu 2019 r. oraz kredytu na spłatę wcześniej zaciągniętych kredytów w kwocie 4.348.423,32 zł
- kredytu na finansowanie planowanego deficytu 2020 r. oraz kredytu na spłatę wcześniej zaciągniętych pożyczek i kredytów w kwocie 3.969.000,00 zł
- kredytu na finansowanie planowanego deficytu 2021 r. oraz kredytu na spłatę wcześniej zaciągniętych pożyczek i kredytów w kwocie 3.621.423,15 zł
- pożyczek na wyprzedzające finansowanie zadań realizowanych ze środków pochodzących z budżetu Unii Europejskiej w kwocie 679.725,00 zł

2022 rok w kwocie 13.083.223,32 zł z tytułu:

- kredytu na finansowanie planowanego deficytu 2018 r. w kwocie 1.500.000,00 zł

- kredytu na finansowanie planowanego deficytu 2019 r. oraz kredytu na spłatę wcześniej zaciągniętych kredytów w kwocie 4.108.423,32 zł
- kredytu na finansowanie planowanego deficytu 2020 r. oraz kredytu na spłatę wcześniej zaciągniętych pożyczek i kredytów w kwocie 3.909.000,00 zł
- kredytu na finansowanie planowanego deficytu 2021 r. oraz kredytu na spłatę wcześniej zaciągniętych pożyczek i kredytów w kwocie 3.565.800,00 zł

2023 rok w kwocie 11.324.023,32 zł z tytułu:

- kredytu na finansowanie planowanego deficytu 2018 r. w kwocie 1.000.800,00 zł
- kredytu na finansowanie planowanego deficytu 2019 r. oraz kredytu na spłatę wcześniej zaciągniętych kredytów w kwocie 3.088.423,32 zł
- kredytu na finansowanie planowanego deficytu 2020 r. oraz kredytu na spłatę wcześniej zaciągniętych pożyczek i kredytów w kwocie 3.849.000,00 zł
- kredytu na finansowanie planowanego deficytu 2021 r. oraz kredytu na spłatę wcześniej zaciągniętych pożyczek i kredytów w kwocie 3.385.800,00 zł

2024 rok w kwocie 8.855.023,32 zł z tytułu:

- kredytu na finansowanie planowanego deficytu 2018 r. w kwocie 501.600,00 zł
- kredytu na finansowanie planowanego deficytu 2019 r. oraz kredytu na spłatę wcześniej zaciągniętych kredytów w kwocie 2.068.423,32 zł
- kredytu na finansowanie planowanego deficytu 2020 r. oraz kredytu na spłatę wcześniej zaciągniętych pożyczek i kredytów w kwocie 3.079.200,00 zł
- kredytu na finansowanie planowanego deficytu 2021 r. oraz kredytu na spłatę wcześniej zaciągniętych pożyczek i kredytów w kwocie 3.205.800,00 zł

2025 rok w kwocie 6.383.623,32 zł z tytułu:

- kredytu na finansowanie planowanego deficytu 2019 r. oraz kredytu na spłatę wcześniej zaciągniętych kredytów w kwocie 1.048.423,32 zł
- kredytu na finansowanie planowanego deficytu 2020 r. oraz kredytu na spłatę wcześniej zaciągniętych pożyczek i kredytów w kwocie 2.309.400,00 zł
- kredytu na finansowanie planowanego deficytu 2021 r. oraz kredytu na spłatę wcześniej zaciągniętych pożyczek i kredytów w kwocie 3.025.800,00 zł

2026 rok w kwocie 4.385.400,00 zł z tytułu:

- kredytu na finansowanie planowanego deficytu 2020 r. oraz kredytu na spłatę wcześniej zaciągniętych pożyczek i kredytów w kwocie 1.539.600,00 zł

- kredytu na finansowanie planowanego deficytu 2021 r. oraz kredytu na spłatę wcześniej zaciągniętych pożyczek i kredytów w kwocie 2.845.800,00 zł

2027 rok w kwocie 2.667.000,00 zł z tytułu:

- kredytu na finansowanie planowanego deficytu 2020 r. oraz kredytu na spłatę wcześniej zaciągniętych pożyczek i kredytów w kwocie 769.800,00 zł
- kredytu na finansowanie planowanego deficytu 2021 r. oraz kredytu na spłatę wcześniej zaciągniętych pożyczek i kredytów w kwocie 1.897.200,00 zł

2028 rok w kwocie 948.600,00 zł z tytułu:

- kredytu na finansowanie planowanego deficytu 2021 r. oraz kredytu na spłatę wcześniej zaciągniętych pożyczek i kredytów w kwocie 948.600,00 zł.

Spłata zadłużenia w poszczególnych latach w zł przedstawia się następująco:

| Rok | Kredyty i pożyczki na finansowanie planowanego deficytu 2018r. | kredyt na spłatę wcześniej zaciągniętych kredytów i finansowanie planowanego deficytu 2019r. | Kredyt na spłatę wcześniej zaciągniętych pożyczek i kredytów, finansowanie planowanego deficytu 2020r. oraz pożyczki na finansowanie zadania realizowanego z udziałem środków z budżetu UE | Kredyt na spłatę wcześniej zaciągniętych pożyczek i kredytów, finansowanie planowanego deficytu 2021r. oraz pożyczek na finansowanie zadań realizowanych z udziałem środków z budżetu UE | Razem |
|------|--|--|--|--|--------------|
| 2021 | 1.589.092 | 240.000 | 572.343,15 | - | 2.401.435,15 |
| 2022 | 2.336.702 | 240.000 | 60.000 | 735.348,15 | 3.372.050,15 |
| 2023 | 499.200 | 1.020.000 | 60.000 | 180.000 | 1.759.200 |
| 2024 | 499.200 | 1.020.000 | 769.800 | 180.000 | 2.469.000 |

| | | | | | |
|------|---------|--------------|---------|---------|--------------|
| 2025 | 501.600 | 1.020.000 | 769.800 | 180.000 | 2.471.400 |
| 2026 | - | 1.048.423,32 | 769.800 | 180.000 | 1.998.223,32 |
| 2027 | - | - | 769.800 | 948.600 | 1.718.400 |
| 2028 | - | - | 769.800 | 948.600 | 1.718.400 |
| 2029 | - | - | - | 948.600 | 948.600 |

Budżet spełnia wymogi art. 243 ustawy z dnia 27 sierpnia 2009 roku o finansach publicznych.

Objaśnienia do wykazanych przedsięwzięć do WPF

1. Urząd Marszałkowski Województwa Kujawsko-Pomorskiego w Toruniu – realizacja Projektu pn. „Realizacja systemu innowacyjnej edukacji w województwie kujawsko – pomorskim poprzez zbudowanie systemu dystrybucji treści edukacyjnych” w ramach Osi priorytetowej IV Rozwój Infrastruktury Społeczeństwa Informacyjnego, Działanie 4.2 Rozwój usług i aplikacji dla ludności (Nr RPOWKP 93/IV/4.2/2013). Realizacja w latach 2013-2021. Projekt współfinansowany przez Unię Europejską ze środków Europejskiego Funduszu Rozwoju Regionalnego – łączne nakłady finansowe 9.147,00 zł.

2. Województwo Kujawsko – Pomorskie – realizacja projektu pn. „Infostrada Kujaw i Pomorza 2.0”, współfinansowanego przez Europejski Fundusz Rozwoju Regionalnego w ramach Regionalnego Programu Operacyjnego Województwa Kujawsko – Pomorskiego na lata 2014-2020. Celem realizacji przedsięwzięcia jest wsparcie gospodarcze i społeczne Województwa Kujawsko - Pomorskiego poprzez wdrażanie efektywności działań administracji samorządowej oraz jakości usług publicznych. Realizacja w latach 2017-2021, łączne nakłady finansowe 190.902,00 zł.

3. Realizacja zadania pn. "Utworzenie i funkcjonowanie Środowiskowego Domu Samopomocy w Żalinowie"- współfinansowanego z Europejskiego Funduszu Społecznego w ramach Osi priorytetowej 9. Solidarne społeczeństwo Działania 9.3 Rozwój usług zdrowotnych i społecznych Poddziałania 9.3.2 Rozwój usług społecznych Regionalnego Programu Operacyjnego

Województwa Kujawsko - Pomorskiego na lata 2014-2020. Celem realizacji przedsięwzięcia jest poprawa dostępu do usług dla 15 osób zagrożonych ubóstwem lub wykluczeniem społecznym, chorych psychicznie, niepełnosprawnych intelektualnie i wykazujących przewlekłe zaburzenia czynności psychicznych, pozwalających na zaspokojenie podstawowych potrzeb życia, poprawę funkcjonowania zmierzającą do usamodzielnienia, zapobieganie izolacji społecznej i umożliwienie integracji ze środowiskiem lokalnym na terenie Gminy Inowrocław do 2020 r. Realizacja w latach 2018-2022, łączne nakłady finansowe 1.985.221,60 zł, w tym: umowa środki UE na lata 2018-2020 nakłady finansowe w kwocie 1.149.085,60 zł oraz umowa na trwałość projektu na lata 2020-2022 nakłady finansowe w kwocie 836.136,00 zł. Finansowanie trwałości projektu prognozuje się z budżetu gminy w kwocie 180.000,00 zł oraz z dotacji celowej z budżetu państwa w kwocie 656.136,00 zł.

4. Realizacja zadania pn. "Naukowa przygoda" - współfinansowanego z Europejskiego Funduszu Społecznego. Celem realizacji przedsięwzięcia jest poprawienie dostępności do innowacyjnych technologii w szkołach, rozwijanie zainteresowań uczniów naukami matematyczno - przyrodniczymi i zwiększenie liczby zajęć prowadzonych metodą projektu i eksperymentu oraz wzmocnienie potencjału kadry pedagogicznej w szkołach na terenie Gminy Inowrocław. Realizacja w latach 2018-2021, łączne nakłady finansowe 542.265,58 zł.

5. Realizacja zadania pn. "Ja chcę! Ja wiem! Ja mogę! współfinansowanego z Europejskiego Funduszu Społecznego. Celem realizacji przedsięwzięcia jest poprawienie dostępności do innowacyjnych technologii, wzmocnienie bazy dydaktycznej i potencjału rozwojowego uczniów, rozwijanie zainteresowań naukami matematyczno - przyrodniczymi i zwiększenie liczby zajęć prowadzonych metodą projektu i eksperymentu. Realizacja w latach 2020-2021, łączne nakłady finansowe 196.012,50 zł.

6. Realizacja zadania pn. "Centrum Rodziny - wsparcie osób, rodzin i środowisk zagrożonych ubóstwem lub wykluczeniem społecznym z terenu Gminy Inowrocław". Projekt współfinansowany przez Unię Europejską ze środków Europejskiego Funduszu Społecznego w 85%. Celem realizacji przedsięwzięcia jest podniesienie aktywności społecznej i zawodowej 33 osób zagrożonych ubóstwem lub wykluczeniem społecznym z terenu Gminy Inowrocław poprzez

wykorzystanie instrumentów aktywizacji społecznej (np. trening kompetencji społ. in.), zawodowej (np. szkolenie z kompetencji cyf.) w okresie do 31.08.2022 r. Realizacja w latach 2020-2022, łączne nakłady finansowe 1.245.082,20 zł.

7. Województwo Kujawsko – Pomorskie – realizacja projektu pn. „Rozbudowa drogi wojewódzkiej nr 251 od km 70+316,00 do km 71+880,00 w zakresie wykonania ciągu pieszo-rowerowego”, współfinansowanego ze środków Regionalnego Programu Operacyjnego Województwa Kujawsko – Pomorskiego na lata 2014-2020 w ramach PI 4e – Działanie 3.4 Zrównowazona mobilność miejska i promowanie strategii niskoemisyjnych. Celem realizacji przedsięwzięcia jest poprawa bezpieczeństwa ruchu drogowego poprzez oddzielenie ruchu pieszo – rowerowego od drogi wojewódzkiej. Realizacja w latach 2017-2021, łączne nakłady finansowe 857.637,52 zł.

8. Województwo Kujawsko – Pomorskie – realizacja projektu pn. „Rozbudowa drogi powiatowej nr 2594C stanowiącą byłą drogę wojewódzką nr 252 w zakresie wykonania ciągu pieszo-rowerowego na odcinku Jacewo - Marulewy”, współfinansowanego ze środków Regionalnego Programu Operacyjnego Województwa Kujawsko – Pomorskiego na lata 2014-2020 w ramach PI 4e – Działanie 3.4 Zrównowazona mobilność miejska i promowanie strategii niskoemisyjnych. Celem realizacji przedsięwzięcia jest poprawa bezpieczeństwa ruchu drogowego poprzez oddzielenie ruchu pieszo – rowerowego od drogi wojewódzkiej. Realizacja w latach 2017-2021, łączne nakłady finansowe 460.047,72 zł.

9. Realizacja zadania pn. "Budowa PSZOK z infrastrukturą dla Gminy Inowrocław w Kruśliwcu". Złożono wniosek o dofinansowanie projektu z Europejskiego Funduszu Rozwoju Regionalnego w ramach Osi Priorytetowej 4. Rejon Przyjazny Środowisku Działania 4.2 Gospodarka odpadami, Schemat: Punkty Selektywnego Zbierania Odpadów Komunalnych – Projekt grantowy Regionalnego Programu Operacyjnego Województwa Kujawsko – Pomorskiego na lata 2016-2022 z perspektywą na lata 2023-2028. Celem realizacji przedsięwzięcia jest zwiększenie poziomu odzysku i recyklingu odpadów komunalnych. Realizacja w latach 2017-2022, łączne nakłady finansowe 5.839.582,65 zł.

10. Realizacja zadania pn. "Budowa kanalizacji sanitarnej wraz z przyłączami w miejscowości Miechowice, gm. Inowrocław - ETAP II". Celem realizacji przedsięwzięcia jest poprawa jakości życia mieszkańców. Realizacja w latach 2017-2023, łączne nakłady finansowe 5.200.000,00 zł.

11. Realizacja zadania pn. "Budowa kanalizacji sanitarnej wraz z przyłączami w miejscowości Kłopot, gm. Inowrocław - ETAP II". Celem realizacji przedsięwzięcia jest poprawa jakości życia mieszkańców. Realizacja w latach 2020-2023, łączne nakłady finansowe 4.980.198,80 zł. W związku z otrzymaniem w 2021 r. dofinansowania z Rządowego Funduszu Inwestycji Lokalnych w wysokości 1.000.000,00 zł na podstawie pisma Wojewody Kujawsko - Pomorskiego Nr WFB.I.3111.4.71.2021 z dnia 6 kwietnia 2021 r. ustala się następujące źródła finansowania w/w inwestycji: limit 2021 r. - środki RFIL - 1.000.000,00 zł oraz środki własne gminy - 150.000,00zł, limit 2022 - środki własne gminy - 1.850.000,00 zł, limit 2023 - środki własne gminy - 930.198,80 zł.

12. Realizacja zadania pn. "Budowa Inkubatora Przetwórstwa Lokalnego wraz z utworzeniem na dz. Nr 132/3 i 195/9 w m. Łojewo". Celem realizacji przedsięwzięcia jest pomoc w rozwoju przedsiębiorczości małych gospodarstw rolnych i ogrodniczych. Realizacja w latach 2016-2022, łączne nakłady finansowe 1.944.463,98 zł. W związku z otrzymaniem w 2020 r. środków z Rządowego Funduszu Inwestycji Lokalnych w wysokości 1.259.121,00 zł na podstawie pisma nr WFB.I.3111.156.2020/2 Wojewody Kujawsko - Pomorskiego z dnia 01.09.2020 r. zgodnie z zapisami Uchwały nr 102 Rady Ministrów z dnia 23 lipca 2020 r., ustala się następujące źródła finansowania w/w inwestycji: środki z Rządowego Funduszu Inwestycji Lokalnych - 2020 r. 294.830,58 zł, 2021 r. - 964.290,42 zł natomiast środki własne gminy 2021 r. - 940.879 zł. Planuje się etapowanie prac przy realizacji inwestycji.

13. Realizacja zadania pn. "Budowa Przedszkola Samorządowego na dz. nr 154/1 oraz 154/2 w m. Jacewo". Celem realizacji przedsięwzięcia jest zapewnienie mieszkańcom gminy pełnego dostępu do usług oświaty oraz wyrównanie szans w dostępie do edukacji dla najmłodszych. Realizacja w latach 2016-2024, łączne nakłady finansowe 10.036.703,54 zł.



14. Realizacja zadania pn. "Budowa Ośrodka Sportu na dz. nr 195/4, 195/5, 195/14, 195/15 w m. Łojewo-II etap". Celem realizacji przedsięwzięcia jest rozwój kultury poprzez sport. Realizacja w latach 2016-2022, łączne nakłady finansowe 2.014.537,64 zł.

15. Realizacja zadania pn. "Zagospodarowanie terenu i budowa zaplecza sportowego KS Orłowianka w m. Orłowo". Celem realizacji przedsięwzięcia jest rozbudowa infrastruktury sportowo - rekreacyjnej Gminy Inowrocław. Realizacja w latach 2020 - 2021. Łączne nakłady finansowe 747.867,10 zł.

16. Realizacja zadania pn. "Projekt rozbudowy sieci wodociągowej i kanalizacyjnej wraz z infrastrukturą drogową i towarzyszącą w m. Jacewo". Celem realizacji przedsięwzięcia jest poprawa jakości życia mieszkańców. Realizacja w latach 2020-2021. Łączne nakłady finansowe 240.000,00 zł.

17. Realizacja zadania pn. "Przebudowa drogi gminnej nr 150513C w m. Kłopot II etap". Celem realizacji przedsięwzięcia jest poprawa warunków życia mieszkańców w m. Kłopot (gm. Inowrocław) poprzez przebudowę drogi gminnej nr 150513C, odcinek drogi objęty operacją zapewni bezpośredni dostęp do nieruchomości gruntowej, na której znajduje się budynek użyteczności publicznej - świetlica wiejska w Kłopotcie". Realizacja w latach 2019-2021, łączne nakłady finansowe 802.248,00 zł.

18. Realizacja zadania pn. "Przebudowa drogi gminnej nr 150550C w m. Łojewo w km od 0+000,00 do km 0+157,04". Celem realizacji przedsięwzięcia jest poprawa warunków życia mieszkańców. Realizacja w latach 2020-2021, łączne nakłady finansowe 237.744,00 zł. W związku z otrzymaniem w 2020 r. środków z Funduszu Dróg Samorządowych w wysokości 84.744,00 zł na podstawie Umowy Nr 1G/2/2020/FDS z dnia 16 grudnia 2020 roku, ustala się następujące źródła finansowania w/w inwestycji: środki z Funduszu Dróg Samorządowych w kwocie 84.744,00 zł oraz środki własne gminy 153.000,00 zł.

19. Realizacja zadania pn. "Budowa kanalizacji sanitarnej wraz z przyłączami w miejscowości Borkowo, gm. Inowrocław". Celem realizacji przedsięwzięcia jest poprawa warunków życia mieszkańców. Realizacja w latach 2021-2022, łączne nakłady finansowe 2.500.000,00 zł. W

związku z otrzymaniem w 2021 r. dofinansowania z Rządowego Funduszu Inwestycji Lokalnych w wysokości 1.000.000,00 zł na podstawie pisma Wojewody Kujawsko - Pomorskiego Nr WFB.I.3111.4.72.2021 z dnia 6 kwietnia 2021r., ustala się następujące źródła finansowania w/w inwestycji: limit 2021 r. środki RFIL - 1.000.000,00 zł oraz środki własne gminy 40.000,00 zł, limit 2022 - środki własne gminy 1.460.000,00 zł.

20. Realizacja zadania pn. "Kujawsko-Pomorska Teleopieka". Celem realizacji przedsięwzięcia jest zwiększenie dostępności do usług społecznych świadczonych w środowisku lokalnym w postaci pomocy sąsiedzkiej, wolontariatu opiekuńczego przy wykorzystaniu nowoczesnych technologii takich jak teleopieka dla 3000 potrzebujących wsparcia w codziennym funkcjonowaniu mieszkańców WKP w okr. od 01.07.2020 - 30.06.2023. Realizacja w latach 2021-2023, łączne nakłady finansowe 33.243,40 zł. Zgodnie z zawartą Umową o partnerstwie na rzecz realizacji projektu ustala się następujące źródła finansowania: dofinansowanie z budżetu Unii Europejskiej (RPO WKP 2014-2020) w kwocie 15.393,40 zł, wkład własny w kwocie 17.850,00 zł.

21. Realizacja zadania pn. "Rozbudowa świetlicy wiejskiej na terenie dz. nr 50/8 w miejscowości Miechowice Gmina Inowrocław". Celem realizacji przedsięwzięcia jest dostosowanie obiektu dla osób niepełnosprawnych oraz poprawa warunków funkcjonowania świetlicy. Realizacja w latach 2021-2022, łączne nakłady finansowe 206.094,89 zł.

Gospodarka niskoemisyjna

Zgodnie z planem Gospodarki Niskoemisyjnej dla Gminy Inowrocław ujęto zadanie inwestycyjne na łączną kwotę 784.824,63 zł (w tym środki UE-RPO 425.522,79 zł), pn. "Termomodernizacja budynku komunalnego - Domu Kultury w m. Łojewo, na terenie gminy Inowrocław" – w ramach gospodarki niskoemisyjnej. Realizacja w latach 2020-2021, łączne nakłady finansowe 784.824,63 zł.

Przewodniczący
Rady Gminy Inowrocław

Krzysztof Kołtuński

SKARBNIK GMINY

mgr Aliona Szaniowska

WOJTY

mgr inż. Tadeusz Kacprzak

RADCA PRAW
Natalia Falkowska-Wierzbicka
BD-1083

Projekt

- z dnia 9 września 2021 r.
Zatwierdzony przez

UCHWAŁA NR
RADY GMINY INOWROCŁAW
z dnia 2021 r.

**w sprawie określenia średniej ceny jednostki paliwa w Gminie Inowrocław w roku szkolnym
2021/2022**

Na podstawie art. 18 ust. 2 pkt 15 ustawy z dnia 8 marca 1990 r. o samorządzie gminnym (Dz. U. z 2021 r. poz. 1372) oraz art. 39a ust. 3 ustawy z dnia 14 grudnia 2016 r. – Prawo oświatowe (Dz. U. z 2021 r. poz. 1082) uchwala się, co następuje:

§ 1. Określa się następujące średnie ceny jednostki paliwa w Gminie Inowrocław w roku szkolnym 2021/2022:

- 1) benzyna 95 - oktanowa – 5,51 zł;
- 2) olej napędowy – 5,48 zł;
- 3) LPG – 2,72 zł.

§ 2. Wykonanie uchwały powierza się Wójtowi Gminy Inowrocław.

§ 3. Uchwała wchodzi w życie po upływie 14 dni od dnia jej ogłoszenia w Dzienniku Urzędowym Województwa Kujawsko – Pomorskiego.

Przewodniczący Rady Gminy
Inowrocław

Krzysztof Kołtuński

WÓJT

mgr inż. Tadeusz Kacprzak

DYREKTOR
Centrum Usług Oświatowych
Gminy Inowrocław

10.09.2021
RADCA PRAWNY
Justyna Jarzynowska

Uzasadnienie

Stosownie do art. 32 ust. 6 i art. 39 ust. 4 ustawy z dnia 14 grudnia 2016 r. – Prawo oświatowe, obowiązkiem gminy jest zapewnienie niepełnosprawnym dzieciom i uczniom bezpłatnego transportu i opieki w czasie przewozu do najbliższego przedszkola, oddziału przedszkolnego w szkole podstawowej, innej formy wychowania przedszkolnego, szkoły podstawowej, szkoły ponadpodstawowej lub ośrodka rewalidacyjno-wychowawczego we własnym zakresie albo poprzez zwrot rodzicom kosztów przewozu dzieci niepełnosprawnych oraz rodziców.

Na podstawie art. 39a ust. 2 ww. ustawy zwrot kosztów jednorazowego przewozu następuje w wysokości określonej według wzoru wskazanego w tym przepisie, z uwzględnieniem liczby kilometrów przewozu drogami publicznymi z miejsca zamieszkania do przedszkola, oddziału przedszkolnego w szkole podstawowej, innej formy wychowania przedszkolnego, ośrodka rewalidacyjno-wychowawczego, szkoły podstawowej albo szkoły ponadpodstawowej, a także przewozu rodzica z tego miejsca do miejsca zamieszkania lub miejsca pracy i z powrotem, liczby kilometrów przewozu drogami publicznymi z miejsca zamieszkania rodziny do miejsca pracy i z powrotem, średniej ceny jednostki paliwa w danej gminie, właściwego dla danego pojazdu, średniego zużycia paliwa w jednostkach na 100 kilometrów dla danego pojazdu według danych producenta pojazdu.

W myśl art. 39a ust. 3 ww. ustawy średnią cenę jednostki paliwa w gminie określa na każdy rok szkolny rada gminy, w drodze uchwały, uwzględniając ceny jednostki paliwa w gminie.

W gminie Inowrocław zlokalizowane są dwie stacje paliw – Husar Hurt i Detal Paliw Płynnych w Kruszy Duchownej oraz Agromet Gopło Spółka z o. o. w Sikorowie.

Informacje dotyczące cen paliw otrzymano na piśmie od ww. stacji i na ich podstawie określono średnie ceny jednostki paliwa w gminie Inowrocław.

Przewodniczący Rady Gminy
Inowrocław

Krzysztof Kołtuński

WÓJT

mgr inż. Tadeusz Kącprzak

nie noszę zastrzeżeń
pod względem
formalno - prawnym

RADCA PRAWNY

10.09.2011. Justyna Jarczyńska

PROJEKT

UCHWAŁA NR _____
RADY GMINY INOWROCŁAW
z dnia _____

w sprawie przystąpienia do sporządzenia miejscowego planu zagospodarowania przestrzennego dla terenu położonego w południowo - wschodniej części obrębu Kłopot, gmina Inowrocław

Na podstawie art. 18 ust. 2 pkt 5 ustawy z dnia 8 marca 1990 r. o samorządzie gminnym (Dz. U. z 2021 r. poz. 1372) oraz art. 14 ust. 1, 2 i 4 ustawy z dnia 27 marca 2003 r. o planowaniu i zagospodarowaniu przestrzennym (Dz. U. z 2021 r. poz. 741 z późn. zm.¹) uchwala się, co następuje:

§ 1. Przystąpić do sporządzenia miejscowego planu zagospodarowania przestrzennego dla terenu położonego w południowo - wschodniej części obrębu Kłopot, gmina Inowrocław.

§ 2. Granice obszaru objętego projektem planu określa załącznik do niniejszej uchwały.

§ 3. Wykonanie uchwały powierza się Wójtowi Gminy Inowrocław.

§ 4. Uchwała wchodzi w życie z dniem podjęcia.

Przewodniczący
Rady Gminy Inowrocław

Krzysztof Kołtuński

¹ Zmiany tekstu jednolitego wymienionej ustawy zostały ogłoszone w Dz. U. z 2021 r. poz. 784, poz. 922.

UZASADNIENIE

O przystąpieniu do sporządzenia miejscowego planu zagospodarowania przestrzennego zgodnie z art. 14 ust. 1 ustawy z dnia 27 marca 2003 r. o planowaniu i zagospodarowaniu przestrzennym (Dz. U. z 2021 r. poz. 741 z późn. zm.) rozstrzyga rada gminy w drodze uchwały.

Uchwała Rady Gminy Inowrocław w sprawie przystąpienia do sporządzenia miejscowego planu zagospodarowania przestrzennego dla terenu położonego w południowo - wschodniej części obrębu Kłopot rozpocznie tryb formalno-prawny sporządzenia planu, stosownie do zapisów powołanej wcześniej ustawy.

Podjęcie uchwały o przystąpieniu do sporządzenia planu miejscowego, zgodnie z art. 14 ust. 5 ustawy z dnia 27 marca 2003 r. o planowaniu i zagospodarowaniu przestrzennym, zostało poprzedzone szeregiem analiz m.in. o charakterze funkcjonalnym, przestrzennym i terenowo-prawnym, które potwierdzają zasadność przystąpienia do sporządzenia w/w planu. Ponadto stwierdza się, że wykonano analizę dotyczącą stopnia zgodności przewidywanych rozwiązań planu miejscowego z ustaleniami Studium Uwarunkowań i Kierunków Zagospodarowania Przestrzennego Gminy Inowrocław.

W związku z powyższym wywołanie niniejszej uchwały jest uzasadnione.

Przewodniczący
Rady Gminy Inowrocław

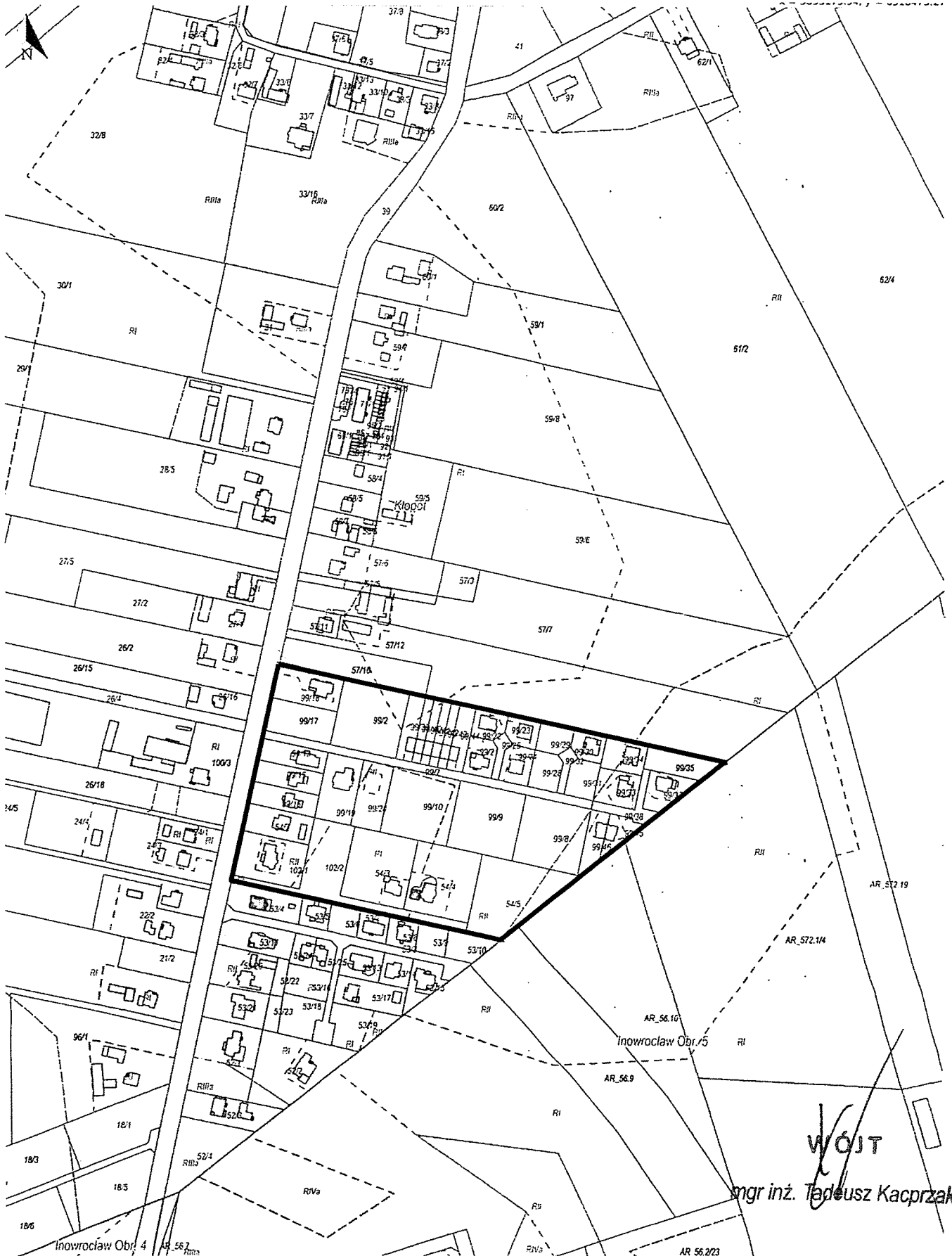
Krzysztof Kołtuński

WÓJT
mgr inż. Tadeusz Kacprzak

Nie mogę zastąpić
pod kątem
formalno-prawnym
10.09.2021.

KOORDYNATOR
BIURA PRAWNEGO
Radca Prawny Justyna Jarzyniecka

ZAŁĄCZNIK
DO UCHWAŁY NR
RADY GMINY INOWROCŁAW
Z DNIA



WÓJT
mgr inż. Tadeusz Kacprzak

GRANICA OBSZARU
OBJĘTEGO PROJEKTEM PLANU

71

PROJEKT

UCHWAŁA NR _____ 2021
RADY GMINY INOWROCŁAW
z dnia _____

w sprawie przystąpienia do sporządzenia miejscowego planu zagospodarowania przestrzennego dla terenu położonego w obrębie Krusza Zamkowa, gmina Inowrocław.

Na podstawie art. 18 ust. 2 pkt 5 ustawy z dnia 8 marca 1990 r. o samorządzie gminnym (Dz. U. z 2021 r. poz. 1372) oraz art. 14 ust. 1, 2 i 4 ustawy z dnia 27 marca 2003 r. o planowaniu i zagospodarowaniu przestrzennym (Dz. U. z 2021 r. poz. 741 z późn. zm.¹) uchwala się, co następuje:

§ 1. Przystąpić do sporządzenia miejscowego planu zagospodarowania przestrzennego dla terenu położonego w obrębie Krusza Zamkowa, gmina Inowrocław.

§ 2. Granice obszaru objętego projektem planu określa załącznik do niniejszej uchwały.

§ 3. Wykonanie uchwały powierza się Wójtowi Gminy Inowrocław.

§ 4. Uchwała wchodzi w życie z dniem podjęcia.

Przewodniczący
Rady Gminy Inowrocław

Krzysztof Kołtuński

¹ Zmiany tekstu jednolitego wymienionej ustawy zostały ogłoszone w Dz. U. z 2021 r. poz. 784, poz. 922.

UZASADNIENIE

O przystąpieniu do sporządzenia miejscowego planu zagospodarowania przestrzennego zgodnie z art. 14 ust. 1 ustawy z dnia 27 marca 2003 r. o planowaniu i zagospodarowaniu przestrzennym (Dz. U. z 2021 r. poz. 741 z późn. zm.) rozstrzyga rada gminy w drodze uchwały.

Uchwała Rady Gminy Inowrocław w sprawie przystąpienia do sporządzenia miejscowego planu zagospodarowania przestrzennego dla terenu położonego w obrębie Krusza Zamkowa rozpocznie tryb formalno-prawny sporządzenia planu, stosownie do zapisów powołanej wcześniej ustawy.

Podjęcie uchwały o przystąpieniu do sporządzenia planu miejscowego, zgodnie z art. 14 ust. 5 ustawy z dnia 27 marca 2003 r. o planowaniu i zagospodarowaniu przestrzennym, zostało poprzedzone szeregiem analiz m.in. o charakterze funkcjonalnym, przestrzennym i terenowo-prawnym, które potwierdzają zasadność przystąpienia do sporządzenia w/w planu. Ponadto stwierdza się, że wykonano analizę dotyczącą stopnia zgodności przewidywanych rozwiązań planu miejscowego z ustaleniami Studium Uwarunkowań i Kierunków Zagospodarowania Przestrzennego Gminy Inowrocław.

W związku z powyższym wywołanie niniejszej uchwały jest uzasadnione.

Przewodniczący
Rady Gminy Inowrocław

Krzysztof Kołtuński

WOJT
mgr inż. Tadeusz Kacprzak

ZAŁĄCZNIK
DO UCHWAŁY NR
RADY GMINY INOWROCŁAW
Z DNIA

skala 1:5000



WOJIT
mgr inż. Tadeusz Kasprzak

GRANICA OBSZARU
OBJĘTEGO PROJEKTEM PLANU

PROJEKT

UCHWAŁA NR _____
RADY GMINY INOWROCŁAW
z dnia _____

w sprawie przystąpienia do sporządzenia miejscowego planu zagospodarowania przestrzennego dla terenu położonego w obrębie Cieślin, gmina Inowrocław.

Na podstawie art. 18 ust. 2 pkt 5 ustawy z dnia 8 marca 1990 r. o samorządzie gminnym (Dz. U. z 2021 r. poz. 1372) oraz art. 14 ust. 1, 2 i 4 ustawy z dnia 27 marca 2003 r. o planowaniu i zagospodarowaniu przestrzennym (Dz. U. z 2021 r. poz. 741 z późn. zm.¹) uchwala się, co następuje:

§ 1. Przystąpić do sporządzenia miejscowego planu zagospodarowania przestrzennego dla terenu położonego w obrębie Cieślin, gmina Inowrocław.

§ 2. Granice obszaru objętego projektem planu określa załącznik do niniejszej uchwały.

§ 3. Wykonanie uchwały powierza się Wójtowi Gminy Inowrocław.

§ 4. Uchwała wchodzi w życie z dniem podjęcia.

Przewodniczący
Rady Gminy Inowrocław

Krzysztof Kołtuński

¹ Zmiany tekstu jednolitego wymienionej ustawy zostały ogłoszone w Dz. U. z 2021 r. poz. 784, poz. 922.

UZASADNIENIE

O przystąpieniu do sporządzenia miejscowego planu zagospodarowania przestrzennego zgodnie z art. 14 ust. 1 ustawy z dnia 27 marca 2003 r. o planowaniu i zagospodarowaniu przestrzennym (Dz. U. z 2021 r. poz. 741 z późn. zm.) rozstrzyga rada gminy w drodze uchwały.

Uchwała Rady Gminy Inowrocław w sprawie przystąpienia do sporządzenia miejscowego planu zagospodarowania przestrzennego dla terenu położonego w obrębie Cieślin rozpocznie tryb formalno-prawny sporządzenia planu, stosownie do zapisów powołanej wcześniej ustawy.

Podjęcie uchwały o przystąpieniu do sporządzenia planu miejscowego, zgodnie z art. 14 ust. 5 ustawy z dnia 27 marca 2003 r. o planowaniu i zagospodarowaniu przestrzennym, zostało poprzedzone szeregiem analiz m.in. o charakterze funkcjonalnym, przestrzennym i terenowo-prawnym, które potwierdzają zasadność przystąpienia do sporządzenia w/w planu. Ponadto stwierdza się, że wykonano analizę dotyczącą stopnia zgodności przewidywanych rozwiązań planu miejscowego z ustaleniami Studium Uwarunkowań i Kierunków Zagospodarowania Przestrzennego Gminy Inowrocław.

W związku z powyższym wywołanie niniejszej uchwały jest uzasadnione.

Przewodniczący
Rady Gminy Inowrocław

Krzysztof Kołtuński

WOJT
mgr inż. Tadeusz Kacprzak

Wniosek zastrzeżeń
pod względem
formalno-prawnym
10.09.2021.

KOORDYNATOR
BIURA PRAWNEGO
Radca Prawny Justyna Jarzynowska

76

ZAŁĄCZNIK
DO UCHWAŁY NR
RADY GMINY INOWRÓCŁAW
Z DNIA

R II


206/2

Lzr
R IIIa

N

Lzr
R IIIa

Br. 100
R IIIa


mgr inż. Tadeusz Kacprzak

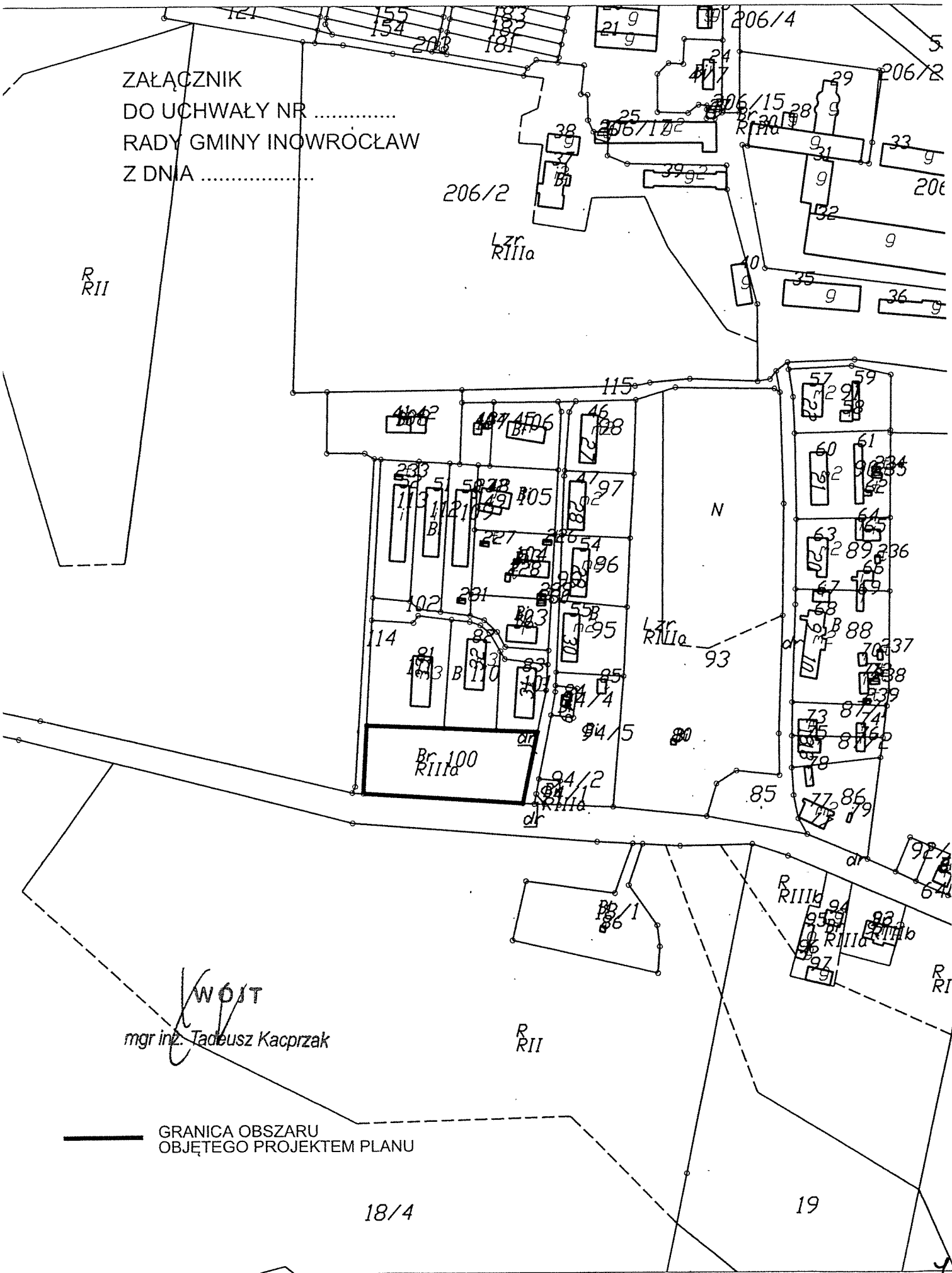
R II

— GRANICA OBSZARU
OBJĘTEGO PROJEKTEM PLANU

18/4

19

24



Projekt

z dnia 10 września 2021 r.

Zatwierdzony przez

**UCHWAŁA NR
RADY GMINY INOWROCŁAW**

z dnia 2021 r.

**w sprawie miejscowego planu zagospodarowania przestrzennego Gminy Inowrocław w części
miejscowości Batkowo**

Na podstawie art. 18 ust. 2 pkt 5 ustawy z dnia 8 marca 1990 r. o samorządzie gminnym (Dz. U. z 2021 r. poz. 1372) oraz art. 20 ust. 1 ustawy z dnia 27 marca 2003 r. o planowaniu i zagospodarowaniu przestrzennym (Dz. U. z 2021 r. poz. 741 z późn. zm.¹⁾) uchwała się, co następuje:

**Rozdział 1.
Przepisy ogólne**

§ 1. 1. Po stwierdzeniu, że plan miejscowy nie narusza ustaleń studium uwarunkowań i kierunków zagospodarowania przestrzennego gminy Inowrocław przyjętego w formie ujednocionej uchwałą nr XVI/143/2016 Rady Gminy Inowrocław z dnia 6 maja 2016 r. uchwała się miejscowy plan zagospodarowania przestrzennego Gminy Inowrocław w części miejscowości Batkowo, zwany dalej planem.

2. Załącznikami do uchwały są:

- 1) rysunek planu w skali 1:1000 stanowiący integralną część uchwały, jako załącznik nr 1 do uchwały;
- 2) rozstrzygnięcie o sposobie rozpatrzenia uwag do projektu planu, jako załącznik nr 2 do uchwały;
- 3) rozstrzygnięcie o sposobie realizacji zapisanych w planie inwestycji z zakresu infrastruktury technicznej, które należą do zadań własnych gminy oraz zasadach ich finansowania, jako załącznik nr 3 do uchwały;
- 4) dane przestrzenne GML tworzone dla miejscowego planu zagospodarowania przestrzennego, jako załącznik nr 4 do uchwały.

§ 2. 1. Uchwała ustanawia obowiązujące na terenach objętych planem przepisy prawa miejscowego dotyczące przeznaczenia i sposobu zagospodarowania poszczególnych terenów oraz określa konieczne dla osiągnięcia zamierzonych celów – nakazy i zakazy.

2. Przepisy prawne niniejszej uchwały nie mogą być stosowane wybiórczo oraz w oderwaniu od ustaleń rysunku stanowiącego załącznik do uchwały.

§ 3. W realizacji miejscowego planu, oprócz ustaleń zawartych w niniejszej uchwale, mają zastosowanie przepisy szczególne wraz z aktami wykonawczymi i odrębnymi.

§ 4. Każdy teren wydzielony liniami rozgraniczającymi tereny o różnym przeznaczeniu lub różnych zasadach zagospodarowania określony jest symbolem, w którym litery oznaczają przeznaczenie poszczególnych terenów według oznaczeń legendy rysunku planu.

§ 5. Na rysunku planu obowiązują:

- 1) granica gminy;
- 2) granica obszaru objętego planem;
- 3) linie rozgraniczające tereny o różnym przeznaczeniu lub różnych zasadach zagospodarowania;
- 4) nieprzekraczalna linia zabudowy;
- 5) nieprzekraczalna linia zabudowy od istniejącej linii elektroenergetycznej;

¹⁾Zmiany tekstu jednolitego wymienionej ustawy zostały ogłoszone w Dz. U. z 2021 r. poz. 784, poz. 922.

- 6) granica strefy "B" ochrony konserwatorskiej;
- 7) oznaczenie obiektów wpisanych do ewidencji zabytków;
- 8) granica obszaru szczególnego zagrożenia powodzią o prawdopodobieństwie występowania równym 1%;
- 9) granica obszaru zagrożenia powodzią o prawdopodobieństwie występowania równym 0,2%;
- 10) symbole identyfikujące tereny o różnym przeznaczeniu lub różnych zasadach zagospodarowania.

Rozdział 2. Ogólne ustalenia planu

§ 6. 1. Ustalenia ogólne obowiązują dla wszystkich terenów w granicach obszaru objętego planem, o ile ustalenia szczegółowe nie stanowią inaczej.

2. Przeznaczenie terenów:

1) w granicach planu wyznacza się tereny:

- a) zabudowy mieszkaniowej jednorodzinnej, o symbolu – MN,
- b) zabudowy mieszkaniowej jednorodzinnej z dopuszczeniem zabudowy usługowej, o symbolu – MN/U,
- c) zabudowy usługowej z dopuszczeniem zabudowy mieszkaniowej jednorodzinnej, o symbolu – U/MN,
- d) zabudowy usługowej z dopuszczeniem obiektów produkcyjnych, składów i magazynów, o symbolu – U/P,
- e) zabudowy zagrodowej w gospodarstwach rolnych, hodowlanych i ogrodniczych z dopuszczeniem obsługi produkcji w gospodarstwach rolnych, hodowlanych, ogrodniczych oraz gospodarstwach leśnych i rybackich, o symbolu – RM/RU,
- f) usług oświaty z terenem sportu i rekreacji oraz usług kultury, o symbolu – UO/US/UK,
- g) rolny, o symbolu – R,
- h) rolne – obszar szczególnego zagrożenia powodzią, o symbolu – R-ZZ,
- i) drogi publicznej lokalnej, o symbolu – KD-L,
- j) dróg publicznych dojazdowych, o symbolu – KD-D,
- k) dróg wewnętrznych, o symbolu – KDW,
- l) ciągu pieszojezdnego, o symbolu – KX;

2) obowiązuje zakaz lokalizacji funkcji i obiektów niezwiązanych z podstawowym przeznaczeniem terenu i jego obsługą z wyłączeniem inwestycji celu publicznego z zakresu łączności publicznej, zgodnych z przepisami odrębnymi.

3. Zasady ochrony i kształtowania ładu przestrzennego: wymagane sytuowanie nowych budynków zgodnie z nieprzekraczalnymi liniami zabudowy określonymi na rysunku planu.

4. Zasady ochrony środowiska, przyrody i krajobrazu: obowiązuje zagospodarowanie terenu prowadzące do utrzymania i ochrony wartości przyrodniczych i różnorodności form krajobrazowych, w tym: zachowanie istniejących form ukształtowania terenu, z wyłączeniem realizacji obiektów budowlanych.

5. Zasady kształtowania krajobrazu: zgodnie z ustaleniami szczegółowymi.

6. Zasady ochrony dziedzictwa kulturowego i zabytków, w tym krajobrazów kulturowych, oraz dóbr kultury współczesnej:

- 1) w części obszaru objętego planem, zgodnie z rysunkiem planu, obowiązuje strefa ochrony konserwatorskiej "B"; obowiązują przepisy o ochronie zabytków i opiece nad zabytkami;
- 2) w części obszaru objętego planem, zgodnie z rysunkiem planu, znajdują się obiekty ujęte w ewidencji zabytków; obowiązują przepisy o ochronie zabytków i opiece nad zabytkami;
- 3) w przypadku natrafienia podczas robót ziemnych lub budowlanych na przedmiot, co do którego istnieje przypuszczenie, iż jest on zabytkiem należy zastosować się do przepisów o ochronie zabytków i opiece nad zabytkami.

7. Wymagania wynikające z potrzeb kształtowania przestrzeni publicznych: zgodnie z ustaleniami szczegółowymi.

8. Zasady kształtowania zabudowy oraz wskaźniki zagospodarowania terenów:

- 1) obowiązuje lokalizacja zabudowy zgodnie z zasadami określonymi w ustaleniach szczegółowych;
- 2) w przypadku przekroczenia przez istniejące budynki parametrów zawartych w ustaleniach szczegółowych dopuszcza się:
 - a) przebudowę, rozbudowę, nadbudowę i remonty istniejących budynków z zachowaniem kontynuacji dotychczasowej wysokości budynków z tolerancją wysokości do $\pm 15\%$,
 - b) przebudowę, rozbudowę, nadbudowę i remonty istniejących budynków z zachowaniem kontynuacji dotychczasowych linii zabudowy,
 - c) dla przebudowy, rozbudowy, nadbudowy i remontów istniejących budynków dopuszcza się realizację połaci dachowych z uwzględnieniem dotychczasowej kolorystyki, pokrycia dachu oraz kąta nachylenia połaci dachowych z tolerancją do $\pm 10^\circ$,
 - d) dla przebudowy, rozbudowy, nadbudowy i remontów istniejących budynków dopuszcza się realizację inwestycji z uwzględnieniem dotychczasowych funkcji;
- 3) obowiązuje wydzielenie na terenie działki budowlanej minimum 1 miejsca parkingowego na mieszkanie, minimum 1 miejsca parkingowego na 150 m² powierzchni użytkowej usług oraz minimum 1 miejsca parkingowego na 300 m² powierzchni produkcyjnej;
- 4) w ramach projektowanych miejsc parkingowych obowiązuje zapewnienie miejsc parkingowych przeznaczonych na parkowanie pojazdów zaopatrzonych w kartę parkingową zgodnie z przepisami odrębnymi;
- 5) wskaźniki zagospodarowania terenów – określone w ustaleniach szczegółowych.

9. Granice i sposoby zagospodarowania terenów lub obiektów podlegających ochronie, ustalonych na podstawie odrębnych przepisów, terenów górniczych, a także obszarów szczególnego zagrożenia powodzią, obszarów osuwania się mas ziemnych, krajobrazów priorytetowych określonych w audycie krajobrazowym oraz w planach zagospodarowania przestrzennego województwa:

- 1) na terenie objętym planem, zgodnie z rysunkiem planu, występują obszary szczególnego zagrożenia powodzią dla których obowiązują zakazy i nakazy wynikające z przepisów odrębnych;
- 2) teren objęty planem znajduje się w granicach Głównego Zbiornika Wód Podziemnych nr 143 – Subzbiornik Inowrocław-Gniezno.

10. Szczegółowe zasady i warunki scalania i podziału nieruchomości: nie ustala się.

11. Szczególne warunki zagospodarowania terenów oraz ograniczenia w ich użytkowaniu, w tym zakaz zabudowy: odległość posadowienia obiektów budowlanych od istniejącej infrastruktury technicznej zgodnie z przepisami odrębnymi.

12. Zasady modernizacji, rozbudowy i budowy systemów komunikacji i infrastruktury technicznej:

- 1) obsługa komunikacyjna z istniejących i projektowanych dróg;
- 2) tereny w liniach rozgraniczających dróg przeznaczone są do ruchu i postoju pojazdów, ruchu pieszych, lokalizacji ścieżek rowerowych i urządzeń infrastruktury technicznej;
- 3) obowiązuje zakaz lokalizacji zabudowy niezwiązanej z utrzymaniem i obsługą komunikacji;
- 4) szczegółowe rozwiązania geometrii ulic i skrzyżowań (jezdnie, chodniki, ścieżki rowerowe, pasy postojowe) należy opracować w projektach budowlanych inwestycji;
- 5) dopuszcza się budowę i przebudowę istniejącej sieci infrastruktury technicznej, zgodnie z przepisami odrębnymi;
- 6) zasady obsługi w zakresie zaopatrzenia w wodę: zaopatrzenie w wodę z gminnej sieci wodociągowej, zgodnie z przepisami odrębnymi;
- 7) zasady obsługi w zakresie kanalizacji sanitarnej:

- a) odprowadzanie ścieków sanitarnych do zbiorczej sieci kanalizacji sanitarnej, zgodnie z przepisami odrębnymi,
 - b) do czasu realizacji zbiorczej sieci kanalizacji sanitarnej dopuszcza się odprowadzanie ścieków do szczelnych zbiorników okresowo opróżnianych;
- 8) odprowadzanie wód opadowych:
- a) z terenów komunikacji odprowadzanie wód opadowych do kanalizacji deszczowej,
 - b) do czasu zrealizowania kanalizacji deszczowej dopuszcza się odprowadzanie wód opadowych na grunt, zgodnie z przepisami odrębnymi,
 - c) z pozostałych terenów odprowadzanie wód opadowych na grunt;
- 9) zasady obsługi w zakresie zaopatrzenia w gaz: zgodnie z przepisami odrębnymi;
- 10) zasady obsługi w zakresie zaopatrzenia w energię cieplną: należy zachować normatywne wartości emisji zanieczyszczeń do powietrza określone w przepisach odrębnych;
- 11) zasady obsługi w zakresie zaopatrzenia w energię elektryczną: zgodnie z przepisami odrębnymi, w przypadku likwidacji linii elektroenergetycznej nieprzekraczalne linie zabudowy przestają obowiązywać;
- 12) zasady obsługi w zakresie telekomunikacji: zgodnie z przepisami odrębnymi;
- 13) zasady obsługi w zakresie odpadów komunalnych: gromadzenie odpadów komunalnych w zamykanych, przenośnych pojemnikach - wywóz odpadów z pojemników w sposób zorganizowany zgodnie z przepisami odrębnymi.

13. Sposób i termin tymczasowego zagospodarowania, urządzania i użytkowania terenów: do czasu realizacji ustaleń planu dopuszcza się użytkowanie terenów na dotychczas obowiązujących zasadach.

14. Wysokości stawek procentowych służących naliczeniu opłaty z tytułu wzrostu wartości nieruchomości:

- 1) na terenach przeznaczonych do realizacji celów publicznych – 0 %;
- 2) na terenach przeznaczonych do realizacji celów niepublicznych – 30 %.

Rozdział 3.

Ustalenia szczegółowe - zasady zagospodarowania obowiązujące na poszczególnych terenach objętych planem

§ 7. Teren oznaczony symbolem **1RM/RU** przeznaczony na cel zabudowy zagrodowej w gospodarstwach rolnych, hodowlanych i ogrodniczych z dopuszczeniem obsługi produkcji w gospodarstwach rolnych, hodowlanych, ogrodniczych oraz gospodarstwach leśnych i rybackich; obowiązują następujące ustalenia:

- 1) wysokość zabudowy do dwóch kondygnacji nadziemnych oraz maksymalnie 10,0 m;
- 2) dachy o nachyleniu od 1,5° do 45°;
- 3) dopuszcza się podpiwniczenie budynków z uwzględnieniem okresowego wysokiego poziomu wód gruntowych;
- 4) uciążliwość prowadzonej działalności nie może wykraczać poza granice działki i nie może negatywnie wpływać na środowisko, w tym na grunt, wody podziemne i powierzchniowe z wyłączeniem inwestycji celu publicznego z zakresu łączności publicznej, zgodnych z przepisami odrębnymi;
- 5) dopuszcza się realizację infrastruktury technicznej związanej z podstawową funkcją terenu;
- 6) minimalny udział procentowy powierzchni biologicznie czynnej w odniesieniu do powierzchni działki budowlanej – 70%;
- 7) powierzchnia zabudowy do 30% powierzchni działki lub terenu;
- 8) wskaźnik intensywności zabudowy od 0,1 do 0,5;
- 9) obowiązuje zakaz realizacji inwestycji mogących zawsze znacząco oddziaływać na środowisko, z wyłączeniem inwestycji celu publicznego z zakresu łączności publicznej, zgodnych z przepisami odrębnymi.

§ 8. Teren oznaczony symbolem **2R** przeznaczony na cel rolny.

§ 9. Tereny oznaczone symbolami 3MN/U i 4MN/U przeznacza się na cel zabudowy mieszkaniowej jednorodzinnej z dopuszczeniem zabudowy usługowej; obowiązują następujące ustalenia:

- 1) wysokość zabudowy mieszkaniowej jednorodzinnej do dwóch kondygnacji nadziemnych oraz maksymalnie 10,0 m;
- 2) dachy budynków mieszkalnych jednorodzinnych o nachyleniu od 30° do 50°;
- 3) dopuszcza się realizację zabudowy usługowej;
- 4) wysokość zabudowy usługowej do dwóch kondygnacji nadziemnych, maksymalnie 8,0 m;
- 5) dachy budynków usługowych o nachyleniu od 1,5° do 30°;
- 6) dopuszcza się budowę wolnostojących garaży, budynków gospodarczych lub garażowo-gospodarczych o wysokości maksymalnie 5,0 m;
- 7) kąt nachylenia dachów budynków garażowych, gospodarczych, garażowo-gospodarczych od 1,5° do 45°;
- 8) dopuszcza się podpiwniczenie budynków z uwzględnieniem okresowego wysokiego poziomu wód gruntowych;
- 9) dopuszcza się wydzielenie funkcji usługowej w budynkach mieszkalnych tak by strefa uciążliwości usług nie wpływała na funkcję mieszkaniową z wyłączeniem inwestycji celu publicznego z zakresu łączności publicznej, zgodnych z przepisami odrębnymi;
- 10) powierzchnia funkcji usługowej w projektowanym budynku mieszkalnym nie może przekraczać 40% powierzchni całkowitej;
- 11) uciążliwość prowadzonej działalności nie może wykraczać poza granice działki i nie może negatywnie wpływać na środowisko, w tym na grunt, wody podziemne i powierzchniowe z wyłączeniem inwestycji celu publicznego z zakresu łączności publicznej, zgodnych z przepisami odrębnymi;
- 12) dopuszcza się realizację infrastruktury technicznej związanej z podstawową funkcją terenu;
- 13) minimalna powierzchnia nowo wydzielanych działek budowlanych 0,1 ha;
- 14) minimalny udział procentowy powierzchni biologicznie czynnej w odniesieniu do powierzchni działki budowlanej – 60%;
- 15) powierzchnia zabudowy do 40% powierzchni działki lub terenu;
- 16) wskaźnik intensywności zabudowy od 0,1 do 1,2;
- 17) obowiązuje zakaz realizacji inwestycji mogących zawsze znacząco i mogących potencjalnie znacząco oddziaływać na środowisko, z wyłączeniem inwestycji celu publicznego z zakresu łączności publicznej, zgodnych z przepisami odrębnymi.

§ 10. Teren oznaczony symbolem 5RM/RU przeznacza się na cel zabudowy zagrodowej w gospodarstwach rolnych, hodowlanych i ogrodniczych z dopuszczeniem obsługi produkcji w gospodarstwach rolnych, hodowlanych, ogrodniczych oraz gospodarstwach leśnych i rybackich; obowiązują następujące ustalenia:

- 1) wysokość zabudowy do dwóch kondygnacji nadziemnych oraz maksymalnie 10,0 m;
- 2) dachy o nachyleniu od 1,5° do 45°;
- 3) dopuszcza się podpiwniczenie budynków z uwzględnieniem okresowego wysokiego poziomu wód gruntowych;
- 4) uciążliwość prowadzonej działalności nie może wykraczać poza granice działki i nie może negatywnie wpływać na środowisko, w tym na grunt, wody podziemne i powierzchniowe z wyłączeniem inwestycji celu publicznego z zakresu łączności publicznej, zgodnych z przepisami odrębnymi;
- 5) dopuszcza się realizację infrastruktury technicznej związanej z podstawową funkcją terenu;
- 6) minimalny udział procentowy powierzchni biologicznie czynnej w odniesieniu do powierzchni działki budowlanej – 70%;
- 7) powierzchnia zabudowy do 30% powierzchni działki lub terenu;
- 8) wskaźnik intensywności zabudowy od 0,1 do 0,5;

8
10

9) obowiązuje zakaz realizacji inwestycji mogących zawsze znacząco i mogących potencjalnie znacząco oddziaływać na środowisko, z wyłączeniem inwestycji celu publicznego z zakresu łączności publicznej, zgodnych z przepisami odrębnymi.

§ 11. Teren oznaczony symbolem 6U/MN przeznacza się na cel zabudowy usługowej z dopuszczeniem zabudowy mieszkaniowej jednorodzinnej; obowiązują następujące ustalenia:

- 1) wysokość zabudowy usługowej do dwóch kondygnacji nadziemnych oraz maksymalnie 10,0 m;
- 2) dachy budynków usługowych o nachyleniu od 1,5° do 45°;
- 3) wysokość zabudowy mieszkaniowej jednorodzinnej do dwóch kondygnacji nadziemnych oraz maksymalnie 10,0 m;
- 4) dachy budynków mieszkaniowych jednorodzinnych o nachyleniu od 15° do 45°;
- 5) dopuszcza się wydzielenie funkcji mieszkaniowej w budynkach usługowych tak by strefa uciążliwości usług nie wpływała na funkcję mieszkaniową z wyłączeniem inwestycji celu publicznego z zakresu łączności publicznej, zgodnych z przepisami odrębnymi;
- 6) powierzchnia funkcji mieszkaniowej w projektowanym budynku usługowym nie może przekraczać 40% powierzchni całkowitej;
- 7) dopuszcza się budowę wolnostojących garaży, budynków gospodarczych lub garażowo-gospodarczych o wysokości maksymalnie 5,0 m;
- 8) kąt nachylenia dachów budynków garażowych, gospodarczych, garażowo-gospodarczych od 1,5° do 45°;
- 9) dopuszcza się podpiwniczenie budynków z uwzględnieniem okresowego wysokiego poziomu wód gruntowych;
- 10) uciążliwość prowadzonej działalności nie może wykraczać poza granice działki i nie może negatywnie wpływać na środowisko, w tym na grunt, wody podziemne i powierzchniowe, z wyłączeniem inwestycji celu publicznego z zakresu łączności publicznej, zgodnych z przepisami odrębnymi;
- 11) dopuszcza się realizację infrastruktury technicznej związanej z podstawową funkcją terenu;
- 12) minimalna powierzchnia nowo wydzielanych działek budowlanych 0,1 ha;
- 13) minimalny udział procentowy powierzchni biologicznie czynnej w odniesieniu do powierzchni działki budowlanej – 30%;
- 14) powierzchnia zabudowy do 70% powierzchni działki lub terenu;
- 15) wskaźnik intensywności zabudowy od 0,1 do 2,0;
- 16) obowiązuje zakaz realizacji inwestycji mogących zawsze znacząco i mogących potencjalnie znacząco oddziaływać na środowisko, z wyłączeniem inwestycji celu publicznego z zakresu łączności publicznej, zgodnych z przepisami odrębnymi.

§ 12. Tereny oznaczone symbolami 7MN/U, 8MN/U i 9MN/U przeznacza się na cel zabudowy mieszkaniowej jednorodzinnej z dopuszczeniem zabudowy usługowej; obowiązują następujące ustalenia:

- 1) wysokość zabudowy mieszkaniowej jednorodzinnej do dwóch kondygnacji nadziemnych oraz maksymalnie 10,0 m;
- 2) dachy budynków mieszkalnych jednorodzinnych o nachyleniu od 30° do 50°;
- 3) dopuszcza się realizację zabudowy usługowej;
- 4) wysokość zabudowy usługowej do dwóch kondygnacji nadziemnych, maksymalnie 8,0 m;
- 5) dachy budynków usługowych o nachyleniu od 1,5° do 30°;
- 6) dopuszcza się budowę wolnostojących garaży, budynków gospodarczych lub garażowo-gospodarczych o wysokości maksymalnie 5,0 m;
- 7) kąt nachylenia dachów budynków garażowych, gospodarczych, garażowo-gospodarczych od 1,5° do 45°;
- 8) dopuszcza się podpiwniczenie budynków z uwzględnieniem okresowego wysokiego poziomu wód gruntowych;

- 9) dopuszcza się wydzielenie funkcji usługowej w budynkach mieszkalnych tak by strefą uciążliwości usług nie wpływała na funkcję mieszkaniową z wyłączeniem inwestycji celu publicznego z zakresu łączności publicznej, zgodnych z przepisami odrębnymi;
- 10) powierzchnia funkcji usługowej w projektowanym budynku mieszkalnym nie może przekraczać 40% powierzchni całkowitej;
- 11) uciążliwość prowadzonej działalności nie może wykraczać poza granice działki i nie może negatywnie wpływać na środowisko, w tym na grunt, wody podziemne i powierzchniowe z wyłączeniem inwestycji celu publicznego z zakresu łączności publicznej, zgodnych z przepisami odrębnymi;
- 12) dopuszcza się realizację infrastruktury technicznej związanej z podstawową funkcją terenu;
- 13) minimalna powierzchnia nowo wydzielanych działek budowlanych 0,1 ha;
- 14) minimalny udział procentowy powierzchni biologicznie czynnej w odniesieniu do powierzchni działki budowlanej – 60%;
- 15) powierzchnia zabudowy do 40% powierzchni działki lub terenu;
- 16) wskaźnik intensywności zabudowy od 0,1 do 1,2;
- 17) obowiązuje zakaz realizacji inwestycji mogących zawsze znacząco i mogących potencjalnie znacząco oddziaływać na środowisko, z wyłączeniem inwestycji celu publicznego z zakresu łączności publicznej, zgodnych z przepisami odrębnymi.

§ 13. Teren oznaczony symbolem 10UO/US/UK przeznaczają się na cel usług oświaty z terenem sportu i rekreacji oraz usług kultury; obowiązują następujące ustalenia:

- 1) wysokość zabudowy do trzech kondygnacji nadziemnych oraz maksymalnie 15,0 m;
- 2) dachy budynków o nachyleniu od 1,5° do 50°;
- 3) dopuszcza się podpiwniczenie budynków z uwzględnieniem okresowego wysokiego poziomu wód gruntowych;
- 4) uciążliwość prowadzonej działalności nie może wykraczać poza granice działki i nie może negatywnie wpływać na środowisko, w tym na grunt, wody podziemne i powierzchniowe z wyłączeniem inwestycji celu publicznego z zakresu łączności publicznej, zgodnych z przepisami odrębnymi;
- 5) dopuszcza się realizację infrastruktury technicznej związanej z podstawową funkcją terenu;
- 6) minimalny udział powierzchni biologicznie czynnej w odniesieniu do powierzchni działki budowlanej - 30%;
- 7) powierzchnia zabudowy do 70% powierzchni działki lub terenu;
- 8) wskaźnik intensywności zabudowy od 0,1 do 2,0;
- 9) obowiązuje zakaz realizacji inwestycji mogących zawsze znacząco i mogących potencjalnie znacząco oddziaływać na środowisko, z wyłączeniem inwestycji celu publicznego z zakresu łączności publicznej, zgodnych z przepisami odrębnymi.

§ 14. Tereny oznaczone symbolami 11MN/U, 13MN/U i 14MN/U przeznaczają się na cel zabudowy mieszkaniowej jednorodzinnej z dopuszczeniem zabudowy usługowej; obowiązują następujące ustalenia:

- 1) wysokość zabudowy mieszkaniowej jednorodzinnej do dwóch kondygnacji nadziemnych oraz maksymalnie 10,0 m;
- 2) dachy budynków mieszkalnych jednorodzinnych o nachyleniu od 30° do 50°;
- 3) dopuszcza się realizację zabudowy usługowej;
- 4) wysokość zabudowy usługowej do dwóch kondygnacji nadziemnych, maksymalnie 8,0 m;
- 5) dachy budynków usługowych o nachyleniu od 1,5° do 30°;
- 6) dopuszcza się budowę wolnostojących garaży, budynków gospodarczych lub garażowo-gospodarczych o wysokości maksymalnie 5,0 m;
- 7) kąt nachylenia dachów budynków garażowych, gospodarczych, garażowo-gospodarczych od 1,5° do 45°;


- 8) dopuszcza się podpiwniczenie budynków z uwzględnieniem okresowego wysokiego poziomu wód gruntowych;
- 9) dopuszcza się wydzielenie funkcji usługowej w budynkach mieszkalnych tak by strefa uciążliwości usług nie wpływała na funkcję mieszkaniową z wyłączeniem inwestycji celu publicznego z zakresu łączności publicznej, zgodnych z przepisami odrębnymi;
- 10) powierzchnia funkcji usługowej w projektowanym budynku mieszkalnym nie może przekraczać 40% powierzchni całkowitej;
- 11) uciążliwość prowadzonej działalności nie może wykroczyć poza granice działki i nie może negatywnie wpływać na środowisko, w tym na grunt, wody podziemne i powierzchniowe z wyłączeniem inwestycji celu publicznego z zakresu łączności publicznej, zgodnych z przepisami odrębnymi;
- 12) dopuszcza się realizację infrastruktury technicznej związanej z podstawową funkcją terenu;
- 13) minimalna powierzchnia nowo wydzielanych działek budowlanych 0,1 ha;
- 14) minimalny udział procentowy powierzchni biologicznie czynnej w odniesieniu do powierzchni działki budowlanej – 60%;
- 15) powierzchnia zabudowy do 40% powierzchni działki lub terenu;
- 16) wskaźnik intensywności zabudowy od 0,1 do 1,2;
- 17) obowiązuje zakaz realizacji inwestycji mogących zawsze znacząco i mogących potencjalnie znacząco oddziaływać na środowisko, z wyłączeniem inwestycji celu publicznego z zakresu łączności publicznej, zgodnych z przepisami odrębnymi.

§ 15. Teren oznaczony symbolem 12RM/RU przeznacza się na cel zabudowy zagrodowej w gospodarstwach rolnych, hodowlanych i ogrodniczych z dopuszczeniem obsługi produkcji w gospodarstwach rolnych, hodowlanych, ogrodniczych oraz gospodarstwach leśnych i rybackich; obowiązują następujące ustalenia:

- 1) wysokość zabudowy do dwóch kondygnacji nadziemnych oraz maksymalnie 10,0 m;
- 2) dachy o nachyleniu od 1,5° do 45°;
- 3) dopuszcza się podpiwniczenie budynków z uwzględnieniem okresowego wysokiego poziomu wód gruntowych;
- 4) uciążliwość prowadzonej działalności nie może wykroczyć poza granice działki i nie może negatywnie wpływać na środowisko, w tym na grunt, wody podziemne i powierzchniowe z wyłączeniem inwestycji celu publicznego z zakresu łączności publicznej, zgodnych z przepisami odrębnymi;
- 5) dopuszcza się realizację infrastruktury technicznej związanej z podstawową funkcją terenu;
- 6) minimalny udział procentowy powierzchni biologicznie czynnej w odniesieniu do powierzchni działki budowlanej – 70%;
- 7) powierzchnia zabudowy do 30% powierzchni działki lub terenu;
- 8) wskaźnik intensywności zabudowy od 0,1 do 0,5;
- 9) obowiązuje zakaz realizacji inwestycji mogących zawsze znacząco oddziaływać na środowisko, z wyłączeniem inwestycji celu publicznego z zakresu łączności publicznej, zgodnych z przepisami odrębnymi.

§ 16. Tereny oznaczone symbolami 15MN i 16MN przeznacza się na cel zabudowy mieszkaniowej jednorodzinnej; obowiązują następujące ustalenia:

- 1) wysokość zabudowy mieszkaniowej jednorodzinnej do dwóch kondygnacji nadziemnych oraz maksymalnie 10,0 m;
- 2) dachy budynków mieszkalnych jednorodzinnych o nachyleniu od 30° do 50°;
- 3) dopuszcza się budowę wolnostojących garaży o architekturze nawiązującej do budynku mieszkalnego, z ewentualnym wydzieleniem pomieszczeń gospodarczych, wysokość budynków maksymalnie 5,0 m;
- 4) kąt nachylenia dachów budynków garażowych, garażowo - gospodarczych od 1,5° do 45°;



- 5) dopuszcza się podpiwniczenie budynków z uwzględnieniem okresowego wysokiego poziomu wód gruntowych;
- 6) dopuszcza się realizację infrastruktury technicznej związanej z podstawową funkcją terenu;
- 7) minimalna powierzchnia nowo wydzielanych działek budowlanych 0,09 ha;
- 8) minimalny udział procentowy powierzchni biologicznie czynnej w odniesieniu do powierzchni działki budowlanej – 60%;
- 9) powierzchnia zabudowy do 40% powierzchni działki lub terenu;
- 10) wskaźnik intensywności zabudowy od 0,1 do 1,2.

§ 17. Teren oznaczony symbolem 17U/MN przeznacza się na cel zabudowy usługowej z dopuszczeniem zabudowy mieszkaniowej jednorodzinnej; obowiązują następujące ustalenia:

- 1) wysokość zabudowy usługowej do dwóch kondygnacji nadziemnych oraz maksymalnie 10,0 m;
- 2) dachy budynków usługowych o nachyleniu od 1,5° do 45°;
- 3) wysokość zabudowy mieszkaniowej jednorodzinnej do dwóch kondygnacji nadziemnych oraz maksymalnie 10,0 m;
- 4) dachy budynków mieszkaniowych jednorodzinnych o nachyleniu od 15° do 45°;
- 5) dopuszcza się wydzielenie funkcji mieszkaniowej w budynkach usługowych tak by strefa uciążliwości usług nie wpływała na funkcję mieszkaniową z wyłączeniem inwestycji celu publicznego z zakresu łączności publicznej, zgodnych z przepisami odrębnymi;
- 6) powierzchnia funkcji mieszkaniowej w projektowanym budynku usługowym nie może przekraczać 40% powierzchni całkowitej;
- 7) dopuszcza się budowę wolnostojących garaży, budynków gospodarczych lub garażowo-gospodarczych o wysokości maksymalnie 5,0 m;
- 8) kąt nachylenia dachów budynków garażowych, gospodarczych, garażowo-gospodarczych od 1,5° do 45°;
- 9) dopuszcza się podpiwniczenie budynków z uwzględnieniem okresowego wysokiego poziomu wód gruntowych;
- 10) uciążliwość prowadzonej działalności nie może wykraczać poza granice działki i nie może negatywnie wpływać na środowisko, w tym na grunt, wody podziemne i powierzchniowe, z wyłączeniem inwestycji celu publicznego z zakresu łączności publicznej, zgodnych z przepisami odrębnymi;
- 11) dopuszcza się realizację infrastruktury technicznej związanej z podstawową funkcją terenu;
- 12) minimalna powierzchnia nowo wydzielanych działek budowlanych 0,1 ha;
- 13) minimalny udział procentowy powierzchni biologicznie czynnej w odniesieniu do powierzchni działki budowlanej – 30%;
- 14) powierzchnia zabudowy do 70% powierzchni działki lub terenu;
- 15) wskaźnik intensywności zabudowy od 0,1 do 2,0;
- 16) obowiązuje zakaz realizacji inwestycji mogących zawsze znacząco i mogących potencjalnie znacząco oddziaływać na środowisko, z wyłączeniem inwestycji celu publicznego z zakresu łączności publicznej, zgodnych z przepisami odrębnymi.

§ 18. Tereny oznaczone symbolami 18MN/U, 20MN/U, 23MN/U, 26MN/U i 28MN/U przeznacza się na cel zabudowy mieszkaniowej jednorodzinnej z dopuszczeniem zabudowy usługowej; obowiązują następujące ustalenia:

- 1) wysokość zabudowy mieszkaniowej jednorodzinnej do dwóch kondygnacji nadziemnych oraz maksymalnie 10,0 m;
- 2) dachy budynków mieszkalnych jednorodzinnych o nachyleniu od 30° do 50°;
- 3) dopuszcza się realizację zabudowy usługowej;
- 4) wysokość zabudowy usługowej do dwóch kondygnacji nadziemnych oraz maksymalnie 8,0 m;

6 86
116

- 5) dachy budynków usługowych o nachyleniu od 1,5° do 30°;
- 6) dopuszcza się budowę wolnostojących garaży, budynków gospodarczych lub garażowo-gospodarczych o wysokości maksymalnie 5,0 m;
- 7) kąt nachylenia dachów budynków garażowych, gospodarczych, garażowo-gospodarczych od 1,5° do 45°;
- 8) dopuszcza się podpiwniczenie budynków z uwzględnieniem okresowego wysokiego poziomu wód gruntowych;
- 9) dopuszcza się wydzielenie funkcji usługowej w budynkach mieszkalnych tak by strefa uciążliwości usług nie wpływała na funkcję mieszkaniową z wyłączeniem inwestycji celu publicznego z zakresu łączności publicznej, zgodnych z przepisami odrębnymi;
- 10) powierzchnia funkcji usługowej w projektowanym budynku mieszkalnym nie może przekraczać 40% powierzchni całkowitej;
- 11) uciążliwość prowadzonej działalności nie może wykroczyć poza granice działki i nie może negatywnie wpływać na środowisko, w tym na grunt, wody podziemne i powierzchniowe z wyłączeniem inwestycji celu publicznego z zakresu łączności publicznej, zgodnych z przepisami odrębnymi;
- 12) dopuszcza się realizację infrastruktury technicznej związanej z podstawową funkcją terenu;
- 13) minimalna powierzchnia nowo wydzielanych działek budowlanych 0,1 ha;
- 14) minimalny udział procentowy powierzchni biologicznie czynnej w odniesieniu do powierzchni działki budowlanej – 60%;
- 15) powierzchnia zabudowy do 40% powierzchni działki lub terenu;
- 16) wskaźnik intensywności zabudowy od 0,1 do 1,2;
- 17) obowiązuje zakaz realizacji inwestycji mogących zawsze znacząco i mogących potencjalnie znacząco oddziaływać na środowisko, z wyłączeniem inwestycji celu publicznego z zakresu łączności publicznej, zgodnych z przepisami odrębnymi.

§ 19. Teren oznaczony symbolem 19U/P przeznacza się na cel zabudowy usługowej z dopuszczeniem obiektów produkcyjnych, składów i magazynów; obowiązują następujące ustalenia:

- 1) wysokość zabudowy usługowej oraz produkcyjnej, składowej i magazynowej do trzech kondygnacji nadziemnych oraz maksymalnie 12,0 m;
- 2) dachy o nachyleniu od 1,5° do 50°;
- 3) dopuszcza się podpiwniczenie budynków z uwzględnieniem okresowego wysokiego poziomu wód gruntowych;
- 4) uciążliwość prowadzonej działalności nie może wykroczyć poza granice działki i nie może negatywnie wpływać na środowisko, w tym na grunt, wody podziemne i powierzchniowe z wyłączeniem inwestycji celu publicznego z zakresu łączności publicznej, zgodnych z przepisami odrębnymi;
- 5) w przypadku realizacji funkcji usługowej z zakresu użyteczności publicznej, posadowienie budynków zgodnie z przepisami odrębnymi;
- 6) dopuszcza się realizację infrastruktury technicznej związanej z podstawową funkcją terenu;
- 7) dopuszcza się wydzielenie parkingu i zieleni ozdobnej, nawierzchnię parkingu należy wykonać z materiałów uniemożliwiających wnikanie substancji ropopochodnych do gruntu;
- 8) minimalny udział procentowy powierzchni biologicznie czynnej w odniesieniu do powierzchni działki budowlanej – 30%;
- 9) powierzchnia zabudowy do 70% powierzchni działki lub terenu;
- 10) wskaźnik intensywności zabudowy od 0,1 do 2,0;
- 11) obowiązuje zakaz realizacji inwestycji mogących zawsze znacząco oddziaływać na środowisko, z wyłączeniem inwestycji celu publicznego z zakresu łączności publicznej, zgodnych z przepisami odrębnymi.

§ 20. Tereny oznaczone symbolami 21MN, 24MN i 27MN przeznacza się na cel zabudowy mieszkaniowej jednorodzinnej; obowiązują następujące ustalenia:

- 1) wysokość zabudowy mieszkaniowej jednorodzinnej do dwóch kondygnacji nadziemnych oraz maksymalnie 10,0 m;
- 2) dachy budynków mieszkalnych jednorodzinnych o nachyleniu od 30° do 50°;
- 3) dopuszcza się budowę wolnostojących garaży o architekturze nawiązującej do budynku mieszkalnego, z ewentualnym wydzieleniem pomieszczeń gospodarczych, wysokość budynków maksymalnie 5,0 m;
- 4) kąt nachylenia dachów budynków garażowych, garażowo - gospodarczych od 1,5° do 45°;
- 5) dopuszcza się podpiwniczenie budynków z uwzględnieniem okresowego wysokiego poziomu wód gruntowych;
- 6) dopuszcza się realizację infrastruktury technicznej związanej z podstawową funkcją terenu;
- 7) minimalna powierzchnia nowo wydzielanych działek budowlanych 0,09 ha;
- 8) minimalny udział procentowy powierzchni biologicznie czynnej w odniesieniu do powierzchni działki budowlanej – 60%;
- 9) powierzchnia zabudowy do 40% powierzchni działki lub terenu;
- 10) wskaźnik intensywności zabudowy od 0,1 do 1,2.

§ 21. Tereny oznaczone symbolami 22R-ZZ i 25R-ZZ przeznacza się na cel rolny – obszar szczególnego zagrożenia powodzią; obowiązują następujące ustalenia:

- 1) dopuszcza się rolnicze użytkowanie terenu;
- 2) dla terenów objętych strefą szczególnego zagrożenia powodziowego obowiązują zakazy i nakazy wynikające z przepisów odrębnych.

§ 22. Teren oznaczony symbolem 29MN/U przeznacza się na cel zabudowy mieszkaniowej jednorodzinnej z dopuszczeniem zabudowy usługowej; obowiązują następujące ustalenia:

- 1) wysokość zabudowy mieszkaniowej jednorodzinnej do dwóch kondygnacji nadziemnych oraz maksymalnie 10,0 m;
- 2) dachy budynków mieszkalnych jednorodzinnych o nachyleniu od 30° do 50°;
- 3) dopuszcza się realizację zabudowy usługowej;
- 4) wysokość zabudowy usługowej do dwóch kondygnacji nadziemnych, maksymalnie 8,0 m;
- 5) dachy budynków usługowych o nachyleniu od 1,5° do 30°;
- 6) dopuszcza się budowę wolnostojących garaży, budynków gospodarczych lub garażowo-gospodarczych o wysokości maksymalnie 5,0 m;
- 7) kąt nachylenia dachów budynków garażowych, gospodarczych, garażowo-gospodarczych od 1,5° do 45°;
- 8) dopuszcza się podpiwniczenie budynków z uwzględnieniem okresowego wysokiego poziomu wód gruntowych;
- 9) dopuszcza się wydzielenie funkcji usługowej w budynkach mieszkalnych tak by strefa uciążliwości usług nie wpływała na funkcję mieszkaniową z wyłączeniem inwestycji celu publicznego z zakresu łączności publicznej, zgodnych z przepisami odrębnymi;
- 10) powierzchnia funkcji usługowej w projektowanym budynku mieszkalnym nie może przekraczać 40% powierzchni całkowitej;
- 11) uciążliwość prowadzonej działalności nie może wykraczać poza granice działki i nie może negatywnie wpływać na środowisko, w tym na grunt, wody podziemne i powierzchniowe z wyłączeniem inwestycji celu publicznego z zakresu łączności publicznej, zgodnych z przepisami odrębnymi;
- 12) dopuszcza się realizację infrastruktury technicznej związanej z podstawową funkcją terenu;
- 13) minimalna powierzchnia nowo wydzielanych działek budowlanych 0,1 ha;

- 14) minimalny udział procentowy powierzchni biologicznie czynnej w odniesieniu do powierzchni działki budowlanej – 60%;
- 15) powierzchnia zabudowy do 40% powierzchni działki lub terenu;
- 16) wskaźnik intensywności zabudowy od 0,1 do 1,2;
- 17) obowiązuje zakaz realizacji inwestycji mogących zawsze znacząco i mogących potencjalnie znacząco oddziaływać na środowisko, z wyłączeniem inwestycji celu publicznego z zakresu łączności publicznej, zgodnych z przepisami odrębnymi.

§ 23. Tereny oznaczone symbolami 30MN i 33MN przeznacza się na cel zabudowy mieszkaniowej jednorodzinnej; obowiązują następujące ustalenia:

- 1) wysokość zabudowy mieszkaniowej jednorodzinnej do dwóch kondygnacji nadziemnych oraz maksymalnie 10,0 m;
- 2) dachy budynków mieszkalnych jednorodzinnych o nachyleniu od 30° do 50°;
- 3) dopuszcza się budowę wolnostojących garaży o architekturze nawiązującej do budynku mieszkalnego, z ewentualnym wydzielaniem pomieszczeń gospodarczych, wysokość budynków maksymalnie 5,0 m;
- 4) kąt nachylenia dachów budynków garażowych, garażowo - gospodarczych od 1,5° do 45°;
- 5) dopuszcza się podpiwniczenie budynków z uwzględnieniem okresowego wysokiego poziomu wód gruntowych;
- 6) dopuszcza się realizację infrastruktury technicznej związanej z podstawową funkcją terenu;
- 7) minimalna powierzchnia nowo wydzielanych działek budowlanych 0,09 ha;
- 8) minimalny udział procentowy powierzchni biologicznie czynnej w odniesieniu do powierzchni działki budowlanej – 60%;
- 9) powierzchnia zabudowy do 40% powierzchni działki lub terenu;
- 10) wskaźnik intensywności zabudowy od 0,1 do 1,2.

§ 24. Tereny oznaczone symbolami 31RM/RU i 32RM/RU przeznacza się na cel zabudowy zagrodowej w gospodarstwach rolnych, hodowlanych i ogrodniczych z dopuszczeniem obsługi produkcji w gospodarstwach rolnych, hodowlanych, ogrodniczych oraz gospodarstwach leśnych i rybackich; obowiązują następujące ustalenia:

- 1) wysokość zabudowy do dwóch kondygnacji nadziemnych oraz maksymalnie 10,0 m;
- 2) dachy o nachyleniu od 1,5° do 45°;
- 3) dopuszcza się podpiwniczenie budynków z uwzględnieniem okresowego wysokiego poziomu wód gruntowych;
- 4) uciążliwość prowadzonej działalności nie może wykraczać poza granice działki i nie może negatywnie wpływać na środowisko, w tym na grunt, wody podziemne i powierzchniowe z wyłączeniem inwestycji celu publicznego z zakresu łączności publicznej, zgodnych z przepisami odrębnymi;
- 5) dopuszcza się realizację infrastruktury technicznej związanej z podstawową funkcją terenu;
- 6) minimalny udział procentowy powierzchni biologicznie czynnej w odniesieniu do powierzchni działki budowlanej – 70%;
- 7) powierzchnia zabudowy do 30% powierzchni działki lub terenu;
- 8) wskaźnik intensywności zabudowy od 0,1 do 0,5;
- 9) obowiązuje zakaz realizacji inwestycji mogących zawsze znacząco i mogących potencjalnie znacząco oddziaływać na środowisko, z wyłączeniem inwestycji celu publicznego z zakresu łączności publicznej, zgodnych z przepisami odrębnymi.

§ 25. Teren oznaczony symbolem KD-L1 przeznacza się na cel drogi publicznej lokalnej; obowiązują następujące ustalenia:

- 1) dopuszcza się lokalizację obiektów budowlanych i urządzeń technicznych związanych z prowadzeniem, zabezpieczeniem i obsługą ruchu, a także urządzeń związanych z potrzebami zarządzania ruchem;

Załącznik Nr 2 do uchwały Nr

Rady Gminy Inowrocław

z dnia.....2021 r.

WÓJT

mgr inż. Tadeusz Kacprzak

**ROZSTRZYGNIECIE O SPOSOBIE ROZPATRZENIA UWAG DO PROJEKTU MIEJSCOWEGO
PLANU ZAGOSPODAROWANIA PRZESTRZENNEGO GMINY INOWROCŁAW W CZĘŚCI
MIEJSCOWOŚCI BATKOWO**

Na podstawie art. 17 pkt 14 oraz art. 20 ust. 1 ustawy z dnia 27 marca 2003 r. o planowaniu i zagospodarowaniu przestrzennym (Dz. U. z 2021 r. poz. 741 z późn. zm.) przedkłada się Radzie Gminy Inowrocław listę nieuwzględnionych uwag umieszczonych w poniższym wykazie.

| Lp. | Treść uwag | Ustalenia projektu planu dla nieruchomości, której dotyczy uwaga | Uzasadnienie nieuwzględnienia uwagi | Zgłaszający uwagę z datą wpływu uwagi |
|---|------------|--|-------------------------------------|---------------------------------------|
| Brak nieuwzględnionych uwag do projektu przedmiotowego planu | | | | |

Załącznik Nr 3 do uchwały Nr

Rady Gminy Inowrocław

z dnia.....2021 r.

WÓJT

mgr inż. Tadeusz Macprzak

ROZSTRZYGNIĘCIE O SPOSOBIE REALIZACJI ZAPISANYCH W PLANIE INWESTYCJI Z ZAKRESU INFRASTRUKTURY TECHNICZNEJ, KTÓRE NALEŻĄ DO ZADAŃ WŁASNYCH GMINY ORAZ ZASADACH ICH FINANSOWANIA

DOTYCZY PROJEKTU MIEJSCOWEGO PLANU ZAGOSPODAROWANIA PRZESTRZENNEGO GMINY INOWROCŁAW W CZĘŚCI MIEJSCOWOŚCI BATKOWO

Na podstawie art. 20 ust. 1 ustawy z dnia 27 marca 2003 r. o planowaniu i zagospodarowaniu przestrzennym (Dz. U. z 2021 r. poz. 741 z późn. zm.) Rada Gminy Inowrocław określa następujący sposób realizacji i zasady finansowania inwestycji z zakresu infrastruktury technicznej, które zgodnie z ustawą z dnia 8 marca 1990 r. o samorządzie gminnym (Dz. U. z 2021 r. poz. 1372) należą do zadań własnych gminy i służą zaspokajaniu zbiorowych potrzeb mieszkańców.

1. Inwestycje z zakresu infrastruktury technicznej przewidziane do realizacji na podstawie planu stanowią:

- a) drogi publiczne wraz z uzbrojeniem podziemnym, urządzeniami infrastruktury technicznej, oświetleniem, ścieżkami rowerowymi, zielenią towarzyszącą i odpowiednim zabezpieczeniem technicznym zmniejszającym uciążliwość komunikacyjną w stosunku do innych funkcji w rozumieniu przepisów ochrony środowiska; modernizacja istniejącego zjazdu na drogę publiczną, modernizacja istniejących dróg publicznych, perspektywiczna budowa oświetleń drogowych i realizacja nowych dróg gminnych;
- b) urządzenia elektroenergetyczne; budowa linii kablowych nn dla obsługi projektowanych inwestycji, modernizacja oraz budowa stacji transformatorowych;
- c) sieci i urządzenia wodno – kanalizacyjne; utrzymanie istniejących i projektowanych sieci wodno – kanalizacyjnych oraz gazowych wraz z budową infrastruktury technicznej niezbędnej do wykonania projektowanych przyłączy w przypadku realizacji projektowanych inwestycji budowlanych;
- d) sieci i urządzenia gazowe; perspektywiczne podłączenie projektowanej zabudowy do sieci gazowej po zrealizowaniu infrastruktury technicznej z zakresu sieci gazowych niskiego i średniego ciśnienia oraz stacji redukcyjno – pomiarowych;
- e) sieć telekomunikacyjna; podłączenie projektowanych obiektów budowlanych do istniejącej linii telekomunikacyjnej.

2. Sposób realizacji inwestycji:

- a) realizacja inwestycji z zakresu infrastruktury technicznej, które należą do zadań własnych gminy, zapisanych w miejscowym planie zagospodarowania przestrzennego Gminy Inowrocław w części miejscowości Batkowo, odbywać się będzie zgodnie z założeniami określonymi w studium uwarunkowań i kierunków zagospodarowania przestrzennego gminy Inowrocław;
- b) realizacja inwestycji z zakresu infrastruktury technicznej przebiegać będzie zgodnie z obowiązującymi przepisami i normami, w tym m. in. z Ustawą z dnia 11 września 2019 r. Prawo zamówień publicznych (Dz. U. z 2021 r. poz. 1129 z późn. zm.), Ustawą z dnia 7 lipca 1994 r. Prawo budowlane (Dz. U. z 2020 r. poz. 1333 z późn. zm.), Ustawą z dnia 21 marca 1985 r. o drogach publicznych (Dz. U. z 2021 r. poz. 1376), Ustawą z dnia 27 kwietnia 2001 r. Prawo ochrony środowiska (Dz. U. z 2020 r. poz. 1219 z późn. zm.). Inwestycje w zakresie przesyłania i dystrybucji paliw i energii elektrycznej realizowane będą w sposób określony w art. 7 ustawy z dnia 10 kwietnia 1997 r. Prawo energetyczne (Dz. U. z 2021 r. poz. 716 z późn. zm.). Sposób realizacji inwestycji wynikał będzie z wykorzystania możliwych do zastosowania rozwiązań techniczno – technologicznych gwarantujących wysoką jakość wykonania inwestycji. Dopuszcza się etapową realizację inwestycji.

3. Zasady finansowania:

- a) realizacja inwestycji drogowych, parkingów oraz z zakresu zieleni urządzonej publicznej będzie finansowana przez budżet gminy z dopuszczeniem porozumień finansowych zawartych z innymi podmiotami zgodnie z obowiązującymi przepisami, m. in. Ustawą z dnia 27 sierpnia 2009 r. o finansach publicznych (Dz. U. z 2021 r. poz. 305 z późn. zm.) oraz z Ustawą z dnia 16 grudnia 2005 r. o finansowaniu infrastruktury transportu lądowego (Dz. U. z 2021 r. poz. 688);
- b) finansowanie inwestycji infrastrukturalnych związanych z zaopatrzeniem terenu objętego planem w energię elektryczną i gaz, będzie realizowane ze środków finansowych przedsiębiorstwa posiadającego wymaganą koncesję oraz na podstawie umów z zainteresowanymi odbiorcami na warunkach określonych przez gestorów sieci;
- c) inwestycje z zakresu sieci telekomunikacyjnej będą realizowane ze środków finansowych przedsiębiorstwa oraz na podstawie umów z zainteresowanymi odbiorcami na warunkach określonych przez gestorów sieci;
- d) inwestycje z zakresu budowy sieci wodociągowej i kanalizacji finansowane będą na podstawie art. 15 ust 1 ustawy z dnia 7 czerwca 2001 r. o zbiorowym zaopatrzeniu w wodę i zbiorowym odprowadzeniu ścieków (Dz. U. z 2020 r. poz. 2028) ze środków budżetu gminy z dopuszczeniem porozumień finansowych zawartych z innymi podmiotami.

Załącznik Nr 4 do uchwały Nr

Rady Gminy Inowrocław

z dnia 2021 r.

Zalacznik4.xml

W/O/T

mgr inż. Tadeusz Kacprzak

Dane przestrzenne, o których mowa w art. 67a ust. 3 i 5 ustawy z dnia 27 marca 2003 r. o planowaniu i zagospodarowaniu przestrzennym (Dz. U. z 2021 r. poz. 741 z późn. zm.) ujawnione zostaną po kliknięciu w ikonę

UZASADNIENIE

Miejscowy plan zagospodarowania przestrzennego został opracowany na podstawie uchwały nr XXI/188/2016 Rady Gminy Inowrocław z dnia 25 listopada 2016 r. w sprawie przystąpienia do sporządzenia miejscowego planu zagospodarowania przestrzennego Gminy Inowrocław w części miejscowości Batkowo.

Wymieniona uchwała rozpoczęła tryb formalnoprawny sporządzenia planu miejscowego określony w ustawie z dnia 27 marca 2003 r. o planowaniu i zagospodarowaniu przestrzennym (Dz. U. z 2021 r. poz. 741 z późn. zm.)

1. Sposób realizacji wymogów wynikających z art. 1 ust. 2–4 ustawy z dnia 27 marca 2003 r. o planowaniu i zagospodarowaniu przestrzennym.

Przy opracowywaniu miejscowego planu zagospodarowania przestrzennego wzięto pod uwagę:

- 1) **wymagania ładu przestrzennego, w tym urbanistyki i architektury:** w planie miejscowym w § 6 ust. 3 zawarto ustalenia dotyczące zasad ochrony i kształtowania ładu przestrzennego. Określono wymagania sytuowania nowych budynków oraz zasady kształtowania zabudowy i wskaźniki zagospodarowania terenów. Ustalenia te zapewniają uwzględnienie w planie miejscowym wymagań ładu przestrzennego, w tym urbanistyki i architektury;
- 2) **walory architektoniczne i krajobrazowe:** w planie miejscowym obowiązuje zagospodarowanie terenu prowadzące do utrzymania i ochrony wartości przyrodniczych i różnorodności form krajobrazowych. Ponadto przyjęte ustalenia planistyczne są kontynuacją istniejących procesów inwestycyjnych, które zachowują walory architektoniczne i krajobrazowe terenów sąsiednich;
- 3) **wymagania ochrony środowiska, w tym gospodarowania wodami i ochrony gruntów rolnych i leśnych:** plan miejscowy w § 6 ust. 4 zawiera ustalenia dotyczące zasad ochrony środowiska, przyrody i krajobrazu. Obszar objęty planem położony jest poza granicami obszarów chronionych w myśl ustawy z dnia 16 kwietnia 2004 r. o ochronie przyrody. Na obszarze objętym planem miejscowym znajdują się grunty rolne objęte ochroną, w związku z czym wystąpiła konieczność uzyskania zgody, o której mowa w art. 7 ustawy z dnia 3 lutego 1995 r. o ochronie gruntów rolnych i leśnych, na zmianę przeznaczenia gruntów rolnych na cele nierolnicze. Właściwą zgodę otrzymano decyzją Ministra Rolnictwa i Rozwoju Wsi znak GZ.tr.602.299.2019 z dnia 13 marca 2020 r. wraz z postanowieniem znak GZ.tr.602.299.2019 z dnia 9 kwietnia 2020 r.;
- 4) **wymagania ochrony dziedzictwa kulturowego i zabytków oraz dóbr kultury współczesnej:** plan miejscowy w § 6 ust. 6 zawiera ustalenia dotyczące zasad ochrony dziedzictwa kulturowego i zabytków, w tym krajobrazów kulturowych, oraz dóbr kultury współczesnej. W części obszaru objętego planem, zgodnie z rysunkiem planu, obowiązuje strefa ochrony konserwatorskiej „B”, obowiązują przepisy o ochronie zabytków i opiece nad zabytkami. W części obszaru objętego planem, zgodnie z rysunkiem planu, znajdują się obiekty ujęte w ewidencji zabytków, obowiązują przepisy o ochronie zabytków i opiece nad zabytkami. Projekt planu miejscowego otrzymał pozytywne uzgodnienie Kujawsko – Pomorskiego Wojewódzkiego Konserwatora Zabytków;
- 5) **wymagania ochrony zdrowia oraz bezpieczeństwa ludzi i mienia, a także potrzeby osób ze szczególnymi potrzebami, o których mowa w ustawie z dnia 19 lipca 2019 r. o zapewnieniu dostępności osobom ze szczególnymi potrzebami (Dz. U. poz. 2020 poz. 1062 z późn. zm.):** plan miejscowy w § 6 ust. 11 zawiera szczególne warunki zagospodarowania terenów oraz ograniczenia w ich użytkowaniu, a w § 6 ust. 9 ustalenia dotyczące granic i sposobów zagospodarowania terenów lub obiektów podlegających ochronie, ustalonych na podstawie odrębnych przepisów, terenów górniczych, a także obszarów szczególnego zagrożenia powodzią, obszarów osuwania się mas ziemnych, krajobrazów priorytetowych określonych w audycie krajobrazowym oraz w planach zagospodarowania przestrzennego województwa. Na terenie objętym planem, zgodnie z rysunkiem planu, występują obszary szczególnego zagrożenia powodzią dla których obowiązują zakazy i nakazy wynikające z przepisów odrębnych. Ustalenia w § 6 ust. 8 pkt 3 określają minimalną liczbę miejsc do parkowania, a w odniesieniu do miejsc przeznaczonych na parkowanie pojazdów zaopatrzonych w kartę parkingową odsyłają do przepisów odrębnych;
- 6) **walory ekonomiczne przestrzeni:** plan miejscowy poprzez ustalenie przeznaczenia terenów oraz optymalnych wskaźników zagospodarowania terenu i kształtowania zabudowy uwzględnia walory

ekonomiczne przestrzeni. Dla przedmiotowego opracowania została sporządzona Prognoza skutków finansowych uchwalenia miejscowego planu zagospodarowania przestrzennego. Realizacja ustaleń planu pozwoli na dalszy rozwój zabudowy w sposób zapewniający zachowanie ładu przestrzennego. Pozwoli to na realizację inwestycji z zachowaniem maksymalnych walorów ekonomicznych w wykorzystaniu przestrzeni;

- 7) **prawo własności:** ustalenia planu oraz sposób wyznaczenia terenów wydzielonych liniami rozgraniczającymi określono mając na uwadze poszanowanie prawa własności oraz rozpatrując złożone wnioski;
- 8) **potrzeby obronności i bezpieczeństwa państwa:** na obszarze objętym planem nie występują tereny, obiekty i urządzenia służące obronności i bezpieczeństwu państwa, (projekt planu został uzgodniony z właściwymi organami wojskowymi, ochrony granic oraz bezpieczeństwa państwa);
- 9) **potrzeby interesu publicznego:** plan miejscowy w § 6 ust. 12 zawiera ustalenia dotyczące zasad modernizacji, rozbudowy i budowy systemów komunikacji i infrastruktury technicznej, stanowiących inwestycje celu publicznego;
- 10) **potrzeby w zakresie rozwoju infrastruktury technicznej, w szczególności sieci szerokopasmowych:** w ustaleniach planu dopuszcza się budowę i przebudowę istniejącej sieci infrastruktury technicznej, zgodnie z obowiązującymi przepisami odrębnymi. Plan nie ogranicza możliwości realizacji infrastruktury sieci szerokopasmowej;
- 11) **zapewnienie udziału społeczeństwa w pracach nad miejscowym planem zagospodarowania przestrzennego, w tym przy użyciu środków komunikacji elektronicznej:** w celu zapewnienia udziału społeczeństwa w procedurze sporządzania planu, zgodnie z art. 17 pkt 1 oraz pkt 9 ustawy o planowaniu i zagospodarowaniu przestrzennym oraz zgodnie z art. 39, art. 40 i art. 41 ustawy z dnia 3 października 2008 r. o udostępnianiu informacji o środowisku i jego ochronie, udziale społeczeństwa w ochronie środowiska oraz o ocenach oddziaływania na środowisko, Wójt Gminy Inowrocław kolejno dopełnił czynności określone w w/w ustawach. Ogłosił w prasie miejscowej, a także w sposób zwyczajowo przyjęty w danej miejscowości, o podjęciu uchwały o przystąpieniu do sporządzania planu, określając formę, miejsce i termin składania wniosków do planu, nie krótszy niż 21 dni od dnia ogłoszenia. Następnie ogłosił w prasie miejscowej, a także w sposób zwyczajowo przyjęty w danej miejscowości, o wyłożeniu projektu planu do publicznego wglądu na co najmniej 7 dni przed dniem wyłożenia i wyłożono ten projekt wraz z prognozą oddziaływania na środowisko do publicznego wglądu na okres co najmniej 21 dni oraz zorganizowano w tym czasie dyskusję publiczną nad przyjętymi w projekcie planu rozwiązaniami. W ogłoszeniu o wyłożeniu projektu planu do publicznego wglądu poinformowano o możliwości składania uwag do projektu planu oraz wyznaczono termin, w którym osoby fizyczne i prawne oraz jednostki organizacyjne nieposiadające osobowości prawnej mogą wносить uwagi dotyczące projektu planu. Dyskusja publiczna nad przyjętymi w projekcie planu rozwiązaniami odbyła się w dniu 03.11.2020 r. W ustawowym terminie, tj. do dnia 04.12.2020 r. nie wniesiono uwag do projektu planu;
- 12) **zachowanie jawności i przejrzystości procedur planistycznych:** Wójt Gminy Inowrocław na każdym etapie procedury planistycznej dotyczącej planu miejscowego zapewnia jawność i przejrzystość ww. procedury. W szczególności dotyczy to etapów związanych z udziałem społeczeństwa. W całości wypełniono art. 17 ustawy o planowaniu i zagospodarowaniu przestrzennym oraz art. 39 ustawy z dnia 3 października 2008 r. o udostępnianiu informacji o środowisku i jego ochronie, udziale społeczeństwa w ochronie środowiska oraz o ocenach oddziaływania na środowisko. Ponadto organ sporządzający projekt planu zapewnił stałą możliwość udzielenia wszelkich informacji związanych z etapem i trybem sporządzania przedmiotowego planu miejscowego;
- 13) **potrzebę zapewnienia odpowiedniej ilości i jakości wody, do celów zaopatrzenia ludności:** plan miejscowy w § 6 ust. 12 zawiera ustalenia dotyczące zasad modernizacji, rozbudowy i budowy systemów komunikacji i infrastruktury technicznej, w tym systemów zaopatrzenia w wodę. Wyznaczono zaopatrzenie w wodę z gminnej sieci wodociągowej, zgodnie z przepisami odrębnymi. Istniejąca sieć wodociągowa posiada rezerwy dla zapewnienia ilości i jakości wody dla zabudowy projektowanej;
- 14) **ustalając przeznaczenie terenu lub określając potencjalny sposób zagospodarowania i korzystania z terenu, organ waży interes publiczny i interesy prywatne, w tym zgłaszane w postaci wniosków i uwag, zmierzające do ochrony istniejącego stanu zagospodarowania**

terenu, jak i zmian w zakresie jego zagospodarowania, a także analizy ekonomiczne, środowiskowe i społeczne: w ramach procedury planistycznej w odpowiedzi na ogłoszenie Wójta Gminy Inowrocław o przystąpieniu do sporządzenia planu miejscowego wpłynęły wnioski od osób prywatnych, które zostały rozpatrzone. Na etapie wyłożenia projektu planu do publicznego wglądu nie wpłynęły żadne uwagi. Jednoznacznie świadczy to, że istniejący i planowany sposób użytkowania i zagospodarowania omawianego terenu zachowuje równowagę między interesem publicznym, a interesami prywatnymi;

15) wymagania ład przestrzennego, efektywnego gospodarowania przestrzenią oraz walorów ekonomicznych przestrzeni:

- kształtowanie struktur przestrzennych przy uwzględnieniu dążenia do minimalizowania transportochłonności układu przestrzennego: istniejąca i projektowana sieć komunikacyjna uwzględnia odpowiednie kształtowanie potoków komunikacyjnych, co pozwala na właściwe i oszczędne ekonomicznie prowadzenie transportu indywidualnego jak i zbiorowego;
- lokalizowanie nowej zabudowy mieszkaniowej w sposób umożliwiający mieszkańcom maksymalne wykorzystanie publicznego transportu zbiorowego jako podstawowego środka transportu: plan miejscowy zapewnia dla nowej zabudowy mieszkaniowej dobrą dostępność do istniejącej sieci transportu zbiorowego poprzez wyznaczone ciągi komunikacyjne;
- zapewnianie rozwiązań przestrzennych, ułatwiających przemieszczanie się pieszych i rowerzystów: zapewniono obsługę komunikacyjną z istniejących i projektowanych dróg;
- dążenie do planowania i lokalizowania nowej zabudowy w szczególności poprzez uzupełnianie istniejącej zabudowy: obszar objęty planem miejscowym położony jest w zwartej strukturze funkcjonalno – przestrzennej. Ustalenia planu miejscowego mają na celu dalszy rozwój zabudowy wykształconej jednostki urbanistycznej.

2. Zgodność z wynikami analizy, o której mowa w art. 32 ust. 1, wraz z datą uchwały rady gminy, o której mowa w art. 32 ust. 2 ustawy z dnia 27 marca 2003 r. o planowaniu i zagospodarowaniu przestrzennym, oraz sposób uwzględnienia uniwersalnego projektowania

Miejscowy plan zagospodarowania przestrzennego jest zgodny z uchwałą Rady Gminy Inowrocław nr XIII/98/2015 z dnia 21 grudnia 2015 r. w sprawie aktualności Studium uwarunkowań i kierunków zagospodarowania przestrzennego Gminy Inowrocław oraz miejscowych planów zagospodarowania przestrzennego na obszarze Gminy Inowrocław.

Ustalenia planu są zgodne z polityką przestrzenną gminy określoną w studium uwarunkowań i kierunków zagospodarowania przestrzennego gminy Inowrocław przyjętym w formie ujednoczonej uchwałą nr XVI/143/2016 Rady Gminy Inowrocław z dnia 6 maja 2016 r.

Rozwiązania układu komunikacyjnego pozwalają na zapewnienie potrzeb osobom ze szczególnymi potrzebami na etapie realizacji projektowanej inwestycji. Również przyjęte parametry obiektów budowlanych pozwalają na zrealizowanie projektowanej inwestycji z uwzględnieniem wymagań osób ze szczególnymi potrzebami.

3. Wpływ na finanse publiczne, w tym budżet gminy

Dla przedmiotowego opracowania została sporządzona Prognoza skutków finansowych uchwalenia miejscowego planu zagospodarowania przestrzennego. Miejscowy plan zagospodarowania przestrzennego zapewnia minimalizowanie kosztów inwestycyjnej realizacji planu poprzez uzupełnienie terenów inwestycyjnych wyposażonych w infrastrukturę techniczną oraz wykorzystanie istniejącej infrastruktury społecznej oraz istniejącego transportu publicznego.

W tej sytuacji wywołanie uchwały jest uzasadnione. Inicjatorem wywołania uchwały jest Wójt Gminy Inowrocław.

KOORDYNATOR
BIURA PRAWNEGO

Radca Prawny Justyna Jarzyniecka

WÓJT
mgr inż. Tadeusz Kacprzak

Miło wam się zastanawiać

pod względem

formalno - prawnym

10.09.2016

Projekt

z dnia 13 września 2021 r.

Zatwierdzony przez

**UCHWAŁA NR
RADY GMINY INOWROCŁAW**

z dnia 2021 r.

w sprawie przyznania dotacji na prace konserwatorskie, restauratorskie i roboty budowlane dla obiektów zabytkowych wpisanych do rejestru zabytków niestanowiących własności Gminy Inowrocław

Na podstawie art. 7 ust. 1 pkt 9 oraz art. 18 ust. 2 pkt 15 ustawy z dnia 8 marca 1990 r. o samorządzie gminnym (Dz. U. z 2021 r. poz. 1372) oraz z art. 77 i art. 81 ustawy z dnia 23 lipca 2003 r. o ochronie zabytków i opiece nad zabytkami (Dz. U. z 2021 r. poz. 710 z późn. zm.¹⁾) w związku z § 3 Uchwały Nr XIII/120/2019 Rady Gminy Inowrocław z dnia 30 grudnia 2019 r. w sprawie zasad i trybu postępowania, udzielania i rozliczania dotacji na prace konserwatorskie, restauratorskie i roboty budowlane przy zabytkach wpisanych do rejestru zabytków lub znajdujących się w gminnej ewidencji zabytków, niestanowiących własności Gminy Inowrocław (Dz. Urz. Woj. Kuj. - Pom. z dnia 8 stycznia 2020 r. poz. 227) uchwała się, co następuje:

§ 1. Przyznać dotację Fundacji Orion, Orłowo 54, 88 - 110 Orłowo, gmina Inowrocław, w wysokości: 24.747,74 zł (słownie: dwadzieścia cztery tysiące siedemset czterdzieści siedem złotych 74/100) z przeznaczeniem na prace konserwatorskie, restauratorskie i roboty budowlane przy zabytku wpisanym do rejestru zabytków: założeniu dworsko-parkowym w Orłowie, gm. Inowrocław, wpisanym do rejestru zabytków Województwa Kujawsko-Pomorskiego pod numerem A/182/1-2, niestanowiącym własności Gminy Inowrocław.

§ 2. Wykonanie uchwały powierza się Wójtowi Gminy Inowrocław.

§ 3. Uchwała wchodzi w życie z dniem podjęcia.

Przewodniczący Rady
Gminy Inowrocław

Krzysztof Kołtuński

Przebieg
sprawdzono
pod względem
formalno - prawnym
13.09.2021r.

KOORDYNATOR
BIURA PRAWNEGO

Radca Prawny Justyna Jarzyńska

¹⁾Zmiany tekstu jednolitego wymienionej ustawy zostały ogłoszone w Dz. U. z 2021 r. poz. 954.

Uzasadnienie

Uchwałą Nr XIII/120/2019 Rady Gminy Inowrocław z dnia 30 grudnia 2019 r. określone zostały zasady i tryb postępowania oraz udzielania i rozliczania dotacji na prace konserwatorskie, restauratorskie i roboty budowlane przy zabytkach wpisanych do rejestru zabytków lub znajdujących się w gminnej ewidencji zabytków, niestanowiących własności Gminy Inowrocław. Fundacja Orion złożyła wniosek o udzielenie dotacji celowej na dofinansowanie prac konserwatorskich, restauratorskich i robót budowlanych, polegających na wykonaniu remontu pokrycia dachu z orynowaniem, nawierzchni tarasu, granitowych okładzin schodów, tynku i podjazdu od strony zachodniej budynku: założeniu dworsko-parkowym w Orłowie, gm. Inowrocław, wpisanego do rejestru zabytków Województwa Kujawsko-Pomorskiego pod numerem A/182/1-2 niestanowiącego własności Gminy Inowrocław.

Podstawę prawną podjęcia niniejszej uchwały stanowi art. 77 ustawy z dnia 23 lipca 2003 r. o ochronie zabytków i opiece nad zabytkami (Dz. U. z 2021 r. poz. 710 z późn. zm.), który określa w sposób szczegółowy rodzaj prac konserwatorskich, restauratorskich i robót budowlanych, na które może być udzielona dotacja.

Zgodnie z art. 81 przedmiotowej ustawy dotacja na prace konserwatorskie, restauratorskie lub roboty budowlane przy zabytkach wpisanych do rejestru zabytków może być udzielona przez organ stanowiący Gminy, na zasadach określonych w podjętej przez ten organ uchwale. Dotacja w zakresie określonym w art. 77 ustawy, może być udzielona w wysokości do 100% nakładów koniecznych.

Przewodniczący
Rady Gminy Inowrocław

Krzysztof Kołtuński

WÓJT
mgr inż. Tadeusz Kacprzak

z prawem
pod względem
13.09.2011.

KOORDYNATOR
BIURA PRAWNEGO
Radca Prawny Justyna Jarzyniecka

PROJEKT

UCHWAŁA NR _____
RADY GMINY INOWROCŁAW
z dnia _____ 2021 roku

**w sprawie odpłatnego nabycia nieruchomości położonej w miejscowości
Balczewo**

Na podstawie art. 18 ust. 2 pkt 9 litera „a” ustawy z dnia 8 marca 1990 r. o samorządzie gminnym (Dz. U. z 2021 r. poz. 1372) uchwała się, co następuje:

- § 1. Wyrazić zgodę na odpłatne nabycie od osoby fizycznej, przez Gminę Inowrocław prawa własności nieruchomości położonej w miejscowości Balczewo, oznaczonej w ewidencji gruntów numerem działki 149/5 o pow. 0.3004 ha, dla której w Sądzie Rejonowym w Inowrocławiu prowadzona jest księga wieczysta KW nr BY11/00074977/2.
- § 2. Wykonanie uchwały powierza się Wójtowi Gminy Inowrocław.
- § 3. Uchwała wchodzi w życie z dniem podjęcia.

*Przewodniczący
Rady Gminy Inowrocław*

Krzysztof Kołtuński

*Notariusz zastępca
zgodnie z projektem
funkcyjnym
10.09.2021.*

*KOORDYNATOR
BIURA PRAWNEGO
Radca Prawny Justyna Jarzyniecka*

101

UZASADNIENIE

Przedmiotowa nieruchomość znajduje się w obszarze obowiązującego miejscowego planu zagospodarowania przestrzennego zatwierdzonego uchwałą Rady Gminy Inowrocław Nr XIV/145/2020 z dnia 20 stycznia 2020 r. W planie tym teren przedmiotowej działki znajduje się w jednostce bilansowej oznaczonej symbolem KD-D13 o przeznaczeniu: teren drogi publicznej dojazdowej.

Nieruchomość zostanie nabyta i zagospodarowana z przeznaczeniem na drogę publiczną dojazdową kat. gminnej.

Niniejszy projekt uchwały jest zgodny z art. 18 ust. 2 pkt 9 litera „a” ustawy z dnia 8 marca 1990 r. o samorządzie gminnym (Dz. U. z 2021 r. poz. 1372). Zgodnie z art. 18 ust. 2 pkt 9 litera „a” rada gminy podejmuje uchwały w sprawach majątkowych gminy, przekraczających zakres zwykłego zarządu, dotyczących zasad nabywania, zbywania i obciążania nieruchomości oraz ich wydzierżawiania lub wynajmowania na czas oznaczony dłuższy niż 3 lata lub na czas nieoznaczony, o ile ustawy szczególne nie stanowią inaczej; uchwała rady gminy jest wymagana również w przypadku, gdy po umowie zawartej na czas oznaczony do 3 lat strony zawierają kolejne umowy, których przedmiotem jest ta sama nieruchomość; do czasu określenia zasad wójt może dokonywać tych czynności wyłącznie za zgodą rady gminy.

Z inicjatywą przygotowania uchwały wystąpił Wójt Gminy Inowrocław.

*Przewodniczący
Rady Gminy Inowrocław*

Krzysztof Kołtuński

Sporządziła: Grażyna Szwydowska

Akceptacja: Agnieszka Dolatowska

WÓJT
mgr inż. Tadeusz Kacprzak

Na wnioście zastrzeżeń
pod względem
formalno - prawnym

KOORDYNATOR
BIURA PRAWNEGO

10.09.2021. Radca Prawny Justyna Jorzinowska

102

PROJEKT

UCHWAŁA NR _____
RADY GMINY INOWROCŁAW
z dnia _____ 2021 roku

w sprawie zbycia nieruchomości położonej w miejscowości Słońsko

Na podstawie art. 18 ust. 2 pkt 9 litera a ustawy z dnia 8 marca 1990r. o samorządzie gminnym (Dz. U. z 2021 r. poz. 1372) oraz art. 13 ust. 1 ustawy z dnia 21 sierpnia 1997r. o gospodarce nieruchomościami (Dz. U. z 2020 r. poz. 1990 z późn. zm.¹) uchwala się, co następuje:

- § 1. Wyraża się zgodę na zbycie części niezabudowanej nieruchomości – o pow. ok. 130 m², stanowiącej własność Gminy Inowrocław, położonej w miejscowości Słońsko, oznaczonej geodezyjnie jako działka nr 234/17 o powierzchni całkowitej 0,2825 ha, dla której w Sądzie Rejonowym w Inowrocławiu prowadzona jest księga wieczysta KW nr BY11/00075590/2.
- § 2. Wykonanie uchwały powierza się Wójtowi Gminy Inowrocław.
- § 3. Uchwała wchodzi w życie z dniem podjęcia.

*Przewodniczący
Rady Gminy Inowrocław*

Krzysztof Kołtuński

¹ Zmiany tekstu jednolitego wymienionej ustawy zostały ogłoszone w Dz. U. z 2021r. poz. 11, poz. 234, poz. 815, poz. 1551 i poz. 1561.

*Nie mogę zastrzeżeń
pod względem
formalno - prawnym
10.09.2021r.*

KOORDYNATOR
BIURA PRAWNEGO
Radca Prawny Justyna Jarzyniecka

103
LOM em

UZASADNIENIE


Opisana w uchwale nieruchomość znajduje się w obszarze, dla którego obowiązuje miejscowy plan zagospodarowania przestrzennego Gminy Inowrocław. Plan ten został zatwierdzony Uchwałą Rady Gminy Inowrocław dnia 27 stycznia 2020r. Nr XIV/147/2020 w sprawie miejscowego planu zagospodarowania przestrzennego dla terenu położonego w części miejscowości Słońsko, gmina Inowrocław (Dz. Urz. Woj. Kuj. - Pom. poz. 545 z dnia 27 stycznia 2020r.), w jednostce bilansowej 4 RM - jako zabudowa zagrodowa w gospodarstwach rolnych, hodowlanych i ogrodniczych.

Niniejszy projekt uchwały jest zgodny z art. 18 ust. 2 pkt 9 litera a ustawy z dnia 8 marca 1990r. o samorządzie gminnym (Dz. U. z 2021r. poz. 1372). Zgodnie z tym przepisem rada gminy podejmuje uchwały w sprawach majątkowych gminy, przekraczających zakres zwykłego zarządu, dotyczących zasad nabywania, zbywania i obciążania nieruchomości oraz ich wydzierżawiania lub wynajmowania na czas oznaczony dłuższy niż 3 lata lub na czas nieoznaczony, o ile ustawy szczególne nie stanowią inaczej; uchwała rady gminy jest wymagana również w przypadku, gdy po umowie zawartej na czas oznaczony do 3 lat strony zawierają kolejne umowy, których przedmiotem jest ta sama nieruchomość; do czasu określenia zasad wójt może dokonywać tych czynności wyłącznie za zgodą rady gminy.

Z inicjatywą przygotowania uchwały wystąpił Wójt Gminy Inowrocław.

*Przewodniczący
Rady Gminy Inowrocław*

Krzysztof Kołtuński

Sporządziła: Grażyna Szwydowska
Akceptacja: Agnieszka Dolatowska 

WÓJT
mgr inż. Tadeusz Kacprzak

*Nie wnoszę zastrzeżeń
pod względem
formalno - prawnym*

**KOORDYNATOR
BIURA PRAWNEGO**

10.09.2021 *Radca Prawny Justyna Jarczyńska*

109