

MIEJSCOWY PLAN ZAGOSPODAROWANIA PRZESTRZENNEGO DLA TERENU POŁOŻONEGO W CZĘŚCI OBREBU GEODEZYJNEGO SIKOROWO, GMINA INOWROĆŁAW






SKALA 1:1000

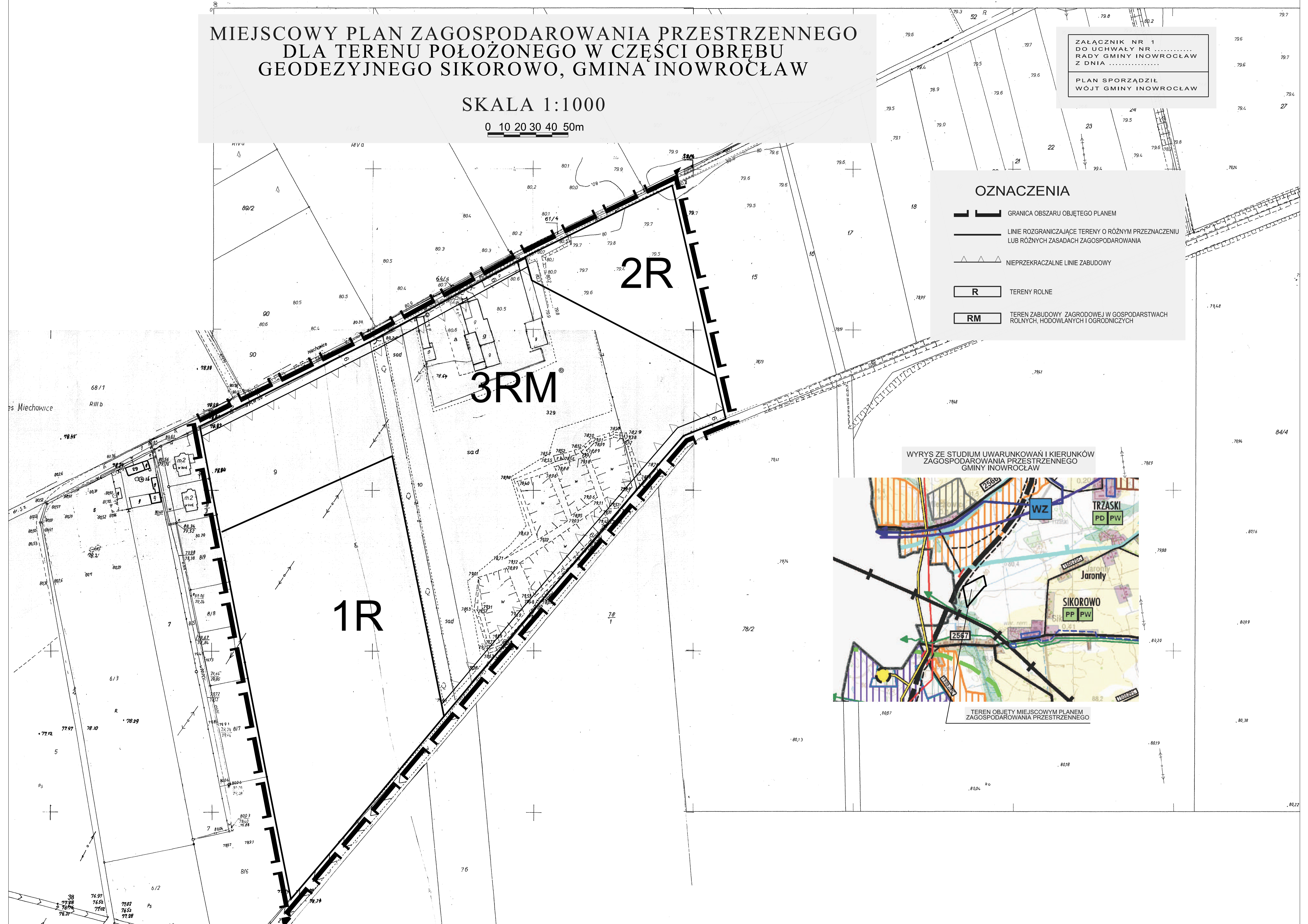
0 10 20 30 40 50m

ZALĄCZNIK NR 1
DO UCHWAŁY NR
RADY GMINY INOWROĆŁAW
Z DNIA

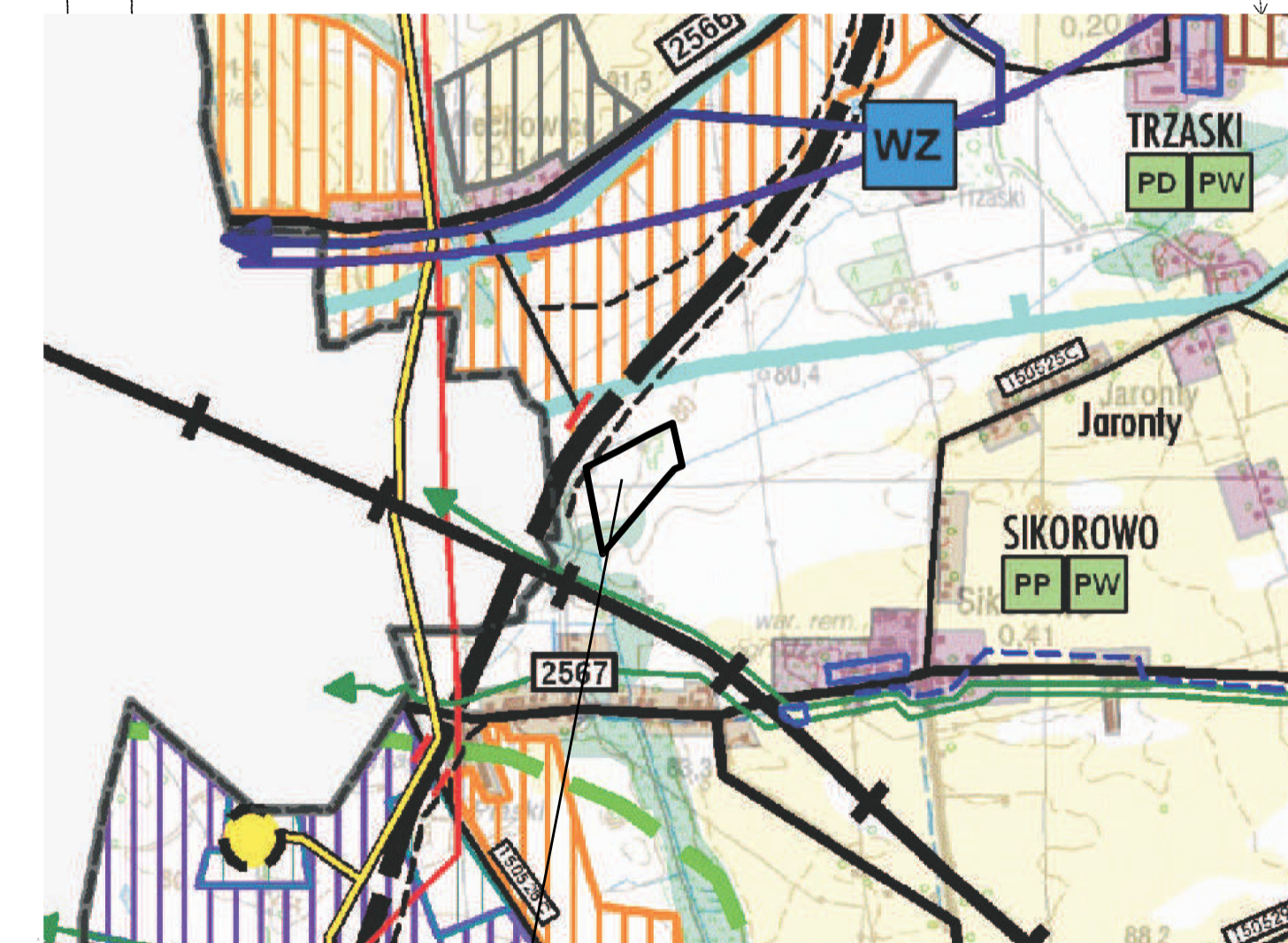
PLAN SPORZĄDZIŁ
WOJT GMINY INOWROĆŁAW

OZNACZENIA

-  GRANICA OBSZARU OBJĘTEGO PLANEM
-  LINIE ROZGRANICZAJĄCE TERENY O RÓŻNYM PRZEZNACZENIU LUB RÓŻNYCH ZASADACH ZAGOSPODAROWANIA
-  NIEPRZEKACZALNE LINIE ZABUDOWY
-  TERENY ROLNE
-  TEREN ZABUDOWY ZAGRODOWEJ W GOSPODARSTWACH ROLNYCH, HODOWLANÝCH I OGRÓDNICZYCH



WYRYS ZE STUDYUM UWARUNKOWAŃ I KIERUNKÓW
ZAGOSPODAROWANIA PRZESTRZENNEGO
GMINY INOWROĆŁAW



TEREN OBJĘTY MIEJSCOWYM PLANEM
ZAGOSPODAROWANIA PRZESTRZENNEGO