

**XLV SESJA**  
**RADY GMINY INOWROCŁAW**  
**23 czerwca 2022 r. o godz. 13:00**

BR.0002.45.2022

**ZAWIADOMIENIE**

**dotyczące posiedzeń Komisji Rady Gminy Inowrocław**

***Komisja Budżetu i Rozwoju Gospodarczego Gminy***

Posiedzenie Komisji odbędzie się w Urzędzie Gminy

Inowrocław - w sali narad /parter/,

**dnia 21 czerwca 2022 r. o godz. 08:00**

**Temat posiedzenia:** 1. *Opiniowanie materiałów na sesję.*

---

***Komisji Rolnictwa i Ochrony Środowiska***

Posiedzenie Komisji odbędzie się w Urzędzie Gminy

Inowrocław - w sali narad /parter/,

**dnia 21 czerwca 2022 r. o godz. 08:00**

**Temat posiedzenia:** 1. *Opiniowanie materiałów na sesję.*

---

***Komisji Oświaty, Kultury, Ochrony Zdrowia, Pomocy Społecznej i Sportu***

Posiedzenie Komisji odbędzie się w Urzędzie Gminy

Inowrocław - w sali narad /parter/,

**dnia 21 czerwca 2022 r. o godz. 08:00**

**Temat posiedzenia:** 1. *Opiniowanie materiałów na sesję*

Przewodniczący  
Rady Gminy Inowrocław  
*Krzysztof Kołtuński*



Inowrocław, dnia 15 czerwca 2022 r.

BR.0002.45.2022

### Szanowni Państwo

Na podstawie art. 20 ust. 1 ustawy z dnia 8 marca 1990 r. o samorządzie gminnym (Dz. U. z 2022 r. poz. 559 z późn. zm.) zwołuję **XLV sesję Rady Gminy Inowrocław na 23 czerwca 2022 r. o godz. 13:00**. Obrady sesji odbędą się w budynku Urzędu Gminy Inowrocław ul. Królowej Jadwigi 43 w sali narad.

#### **Porządek obrad:**

- I. Otwarcie obrad sesji;
  - II. Stwierdzenie quorum;
  - III. Przyjęcie wniosków do porządku obrad sesji;
  - IV. Informacja Przewodniczącego Rady o działaniach podejmowanych w okresie między sesyjnym;
  - V. Informacja o działaniach Wójta między sesjami;
  - VI. Sprawozdanie z realizacji Programu współpracy Gminy Inowrocław z organizacjami pozarządowymi oraz podmiotami wymienionymi w art. 3 ust. 3 ustawy z dnia 24 kwietnia 2003 r. o działalności pożytku publicznego i o wolontariacie w 2021 roku. str. ...<sup>6</sup>.....
- *wystąpienie Dyrektora Wydziału Komunikacji i Spraw Społecznych,*
  - *opinia Komisji Budżetu i Rozwoju Gospodarczego Gminy,*
  - *opinia Komisji Oświaty, Kultury, Ochrony Zdrowia, Pomocy Społecznej i Sportu,*
  - *dyskusja,*
  - *przyjęcie sprawozdania;*

VII. Projekt uchwały w sprawie miejscowego planu zagospodarowania przestrzennego Gminy Inowrocław w części miejscowości Sikorowo. str. <sup>17</sup>.....

- *wystąpienie Dyrektora Wydziału Przestrzeni i Gruntów,*
- *opinia Komisji Budżetu i Rozwoju Gospodarczego Gminy,*
- *dyskusja,*
- *podjęcie uchwały;*

VIII. Projekt uchwały w sprawie miejscowego planu zagospodarowania przestrzennego dla terenu położonego w sąsiedztwie kompleksu wojskowego w części obrębu ewidencyjnego Sławęcinek, gmina Inowrocław. str. <sup>36</sup>.....

- *wystąpienie Dyrektora Wydziału Przestrzeni i Gruntów,*
- *opinia Komisji Budżetu i Rozwoju Gospodarczego Gminy,*
- *dyskusja,*
- *podjęcie uchwały;*

IX. Projekt uchwały zmieniająca uchwałę w sprawie uchwalenia budżetu Gminy Inowrocław na rok 2022. str. <sup>49</sup>.....

- *wystąpienie Skarbnika Gminy,*
- *opinia Komisji Budżetu i Rozwoju Gospodarczego Gminy,*
- *dyskusja,*
- *podjęcie uchwały;*

X. Projekt uchwały zmieniająca uchwałę w sprawie uchwalenia Wieloletniej Prognozy Finansowej Gminy Inowrocław na lata 2022-2031. str. <sup>75</sup>.....

- *wystąpienie Skarbnika Gminy,*
- *opinia Komisji Budżetu i Rozwoju Gospodarczego Gminy,*
- *dyskusja,*
- *podjęcie uchwały;*

XI. Raport o stanie Gminy Inowrocław za rok 2021.

- *wystąpienie Przewodniczącego Rady Gminy,*
- *wystąpienie Wójta Gminy Inowrocław,*

- debata nad raportem o stanie Gminy Inowrocław za rok 2021;

XII. Projekt uchwały w sprawie udzielenia Wójtowi Gminy Inowrocław wotum zaufania. str. *101*...

- wystąpienie Przewodniczącego Rady Gminy,

- przedstawienie opinii stałych Komisji,

- dyskusja,

- podjęcie uchwały;

XIII. Projekt uchwały w sprawie zatwierdzenia sprawozdania finansowego wraz ze sprawozdaniem z wykonania budżetu Gminy Inowrocław za 2021 rok. str. *109*

- wystąpienie Skarbnika Gminy,

- wystąpienie Przewodniczącej Komisji Rewizyjnej,

- przedstawienie opinii Komisji Budżetu i Rozwoju Gospodarczego Gminy,

- dyskusja,

- podjęcie uchwały;

XIV. Projekt uchwały w sprawie udzielenia Wójtowi Gminy Inowrocław absolutorium z tytułu wykonania budżetu za 2021 rok. str. *111*..

- wystąpienie Przewodniczącego Rady Gminy,

- opinia Regionalnej Izby Obrachunkowej w Bydgoszczy o wniosku Komisji Rewizyjnej o udzielenie absolutorium Wójtowi Gminy Inowrocław za 2021 rok,

- przedstawienie opinii stałych Komisji,

- dyskusja,

- podjęcie uchwały;

XV. Wolne wnioski, oświadczenia oraz komunikaty i informacje;

XVI . Zamknięcie obrad sesji.

Przewodniczący  
Rady Gminy Inowrocław  
*Krzysztof Kościński*

Niniejsze zawiadomienie stanowi podstawę do udzielenia radnemu przez zakład pracy zwolnienia od pracy zawodowej na podstawie art.25 ust.3 ustawy z dnia 8 marca 1990 roku o samorządzie gminnym (Dz. U. 2022 r. poz. 559 z późn. zm.).



**Sprawozdanie**  
**z realizacji Programu współpracy Gminy Inowrocław z organizacjami**  
**pozarządowymi oraz podmiotami wymienionymi w art. 3 ust. 3 ustawy**  
**z dnia 24 kwietnia 2003 r. o działalności pożytku publicznego**  
**i o wolontariacie w 2021 roku**

Program współpracy z organizacjami pozarządowymi to dokument, który określa zasady polityki realizowanej przez organ administracji publicznej wobec sektora pozarządowego. Przyjmowanie rocznych programów współpracy z organizacjami pozarządowymi, odbywa się na mocy przepisów ustawy z dnia 24 kwietnia 2003 r. o działalności pożytku publicznego i o wolontariacie.

Rada Gminy Inowrocław uchwaliła programem współpracy Gminy Inowrocław z organizacjami pozarządowymi oraz podmiotami wymienionymi w art. 3 ust. 3 ustawy z dnia 24 kwietnia 2003 r. o działalności pożytku publicznego i o wolontariacie na 2021 rok - Nr XXIV/235/2020 Rady Gminy Inowrocław z dnia 23 listopada 2020 r.

Obowiązek podjęcia uchwały wynikał z art. 5a ust. 1 i 4 ustawy z dnia 24 kwietnia 2003 r. o działalności pożytku publicznego i o wolontariacie (Dz.U. 2020 r. poz. 1057, z późn. zm.). Zgodnie z art. 5 a ust. 3 obowiązującej ustawy z dnia 24 kwietnia 2003 r. o działalności pożytku publicznego i o wolontariacie organ wykonawczy jednostki samorządu terytorialnego, nie później niż do dnia 31 maja każdego roku jest obowiązany przedłożyć organowi stanowiącemu jednostki samorządu terytorialnego oraz opublikować w Biuletynie Informacji Publicznej sprawozdanie z realizacji programu współpracy za rok poprzedni.

Priorytetowym zadaniem Gminy Inowrocław określonym w Programie współpracy na 2021 r. był jej rozwój i poprawa jakości życia mieszkańców. Jednym z elementów sprawnego i efektywnego zarządzania gminą było prowadzenie aktywnej współpracy z organizacjami pozarządowymi oraz służeńie mieszkańcom i działającym na rzecz mieszkańców gminy organizacjom pozarządowym w ramach posiadanych zasobów i kompetencji.

Zakładanym celem głównym Programu było budowanie partnerstwa pomiędzy Gminą Inowrocław, a organizacjami pozarządowymi, służące rozpoznaniu i zaspokojeniu potrzeb mieszkańców oraz wzmacnianiu aktywności



obywatelskiej w realizacji priorytetów rozwoju Gminy i rozwiązywania problemów lokalnych. Organizacje pozarządowe, które podejmują działania na rzecz społeczności lokalnej, są ważnym ogniwem wspólnoty samorządowej, jaką stanowi gmina. Działania podejmowane przez organizacje pozarządowe sprawiają, iż rośnie ich rola w kreowaniu pozytywnych zmian w środowisku lokalnym, co miało również wpływ na rozwój i promocję gminy.

Zakresem przedmiotowym Programu była realizacja zadań publicznych gminy we współpracy z organizacjami pozarządowymi. Cele programu realizowano w formie współpracy obejmującej następujące priorytetowe zadania publiczne:

- 1) pomoc społeczną, w tym pomoc rodzinom i osobom w trudnej sytuacji życiowej oraz wyrównywanie szans tych rodzin i osób;
- 2) ochronę i promocję zdrowia;
- 3) wspieranie i upowszechnianie kultury fizycznej;
- 4) kulturę, sztukę, ochronę dóbr kultury i dziedzictwa narodowego;
- 5) naukę, szkolnictwo wyższe, edukację, oświatę i wychowanie;
- 6) turystykę i krajoznawstwo;
- 7) ratownictwo i ochronę ludności.

Współpraca o charakterze finansowym z organizacjami pozarządowymi oraz podmiotami wymienionymi w art. 3 ust. 3 ustawy z dnia 24 kwietnia 2003 r. o działalności pożytku publicznego i o wolontariacie polegała na zleceniu zadań publicznych w formie wspierania lub powierzania zadań publicznych wraz z udzieleniem dotacji na finansowanie ich realizacji.

Zlecenie zadań odbywało się w drodze otwartych konkursów ofert ogłaszanych Zarządzeniem Wójta Gminy Inowrocław.

W 2021 roku realizowano projekty w ramach 7 otwartych konkursów ofert na wsparcie niżej wymienionych zadań publicznych:

**1) Konkurs ofert nr 1/2021 w zakresie pomocy społecznej, w tym pomoc rodzinom i osobom w trudnej sytuacji życiowej oraz wyrównywaniu szans tych rodzin i osób:**

- a) „Kompleksowe prowadzenie Dziennego Domu „Senior+” w Żalinowie”;

**2) Konkurs ofert nr 2/2021 w zakresie ochrony i promocji zdrowia:**





- a) prowadzenie działań z zakresu profilaktyki i promocji zdrowia mających na celu utrzymanie i poprawę zdrowia oraz związanej z nim jakości życia mieszkańców Gminy,
  - b) promocja świadomego rodzicielstwa, wszechstronne przygotowanie rodziców do narodzin dziecka, jego pielęgnacji oraz budowa więzi emocjonalnych rodziców z dzieckiem,
  - c) podniesienie bezpieczeństwa wśród dzieci i młodzieży szkół prowadzonych przez gminę w zakresie pierwszej pomocy przedmedycznej, zminimalizowanie ofiar nieszczęśliwych zdarzeń,
  - d) działalność na rzecz rozwoju krwiodawstwa i krwiolecznictwa oraz pozyskiwanie honorowych dawców krwi;
- 3) Konkurs ofert nr 3/2021 w zakresie wspierania i upowszechniania kultury fizycznej:**
- a) organizacja imprez rekreacyjno-sportowych, turystycznych i różnych form wypoczynku, umożliwiających mieszkańcom Gminy realizację potrzeb w zakresie aktywności ruchowej i zdrowego stylu życia oraz wychowania poprzez sport, popularyzacja różnych dyscyplin sportu wśród mieszkańców Gminy,
  - b) organizacja przedsięwzięć, programów oraz realizacja zadań w kraju i zagranicą w zakresie usportowienia dzieci i młodzieży poprzez prowadzenie zajęć w różnych dyscyplinach sportu, mających na celu przygotowanie ich do rywalizacji sportowej;
- 4) Konkurs ofert nr 4/2021 w zakresie kultury, sztuki, ochrony dóbr kultury i dziedzictwa narodowego:**
- a) wspieranie wszystkich zadań w zakresie kultury z traktowaniem priorytetowo przedsięwzięć z udziałem dzieci i młodzieży,
  - b) organizacja integracyjnych imprez kulturalnych dla dzieci, młodzieży i osób niepełnosprawnych,
  - c) organizacja przedsięwzięć promocyjnych o charakterze gminnym w zakresie rozwoju kultury i ochrony dziedzictwa kulturowego, promocji twórczości, edukacji i oświaty;
- 5) Konkurs ofert nr 5/2021 w zakresie nauki, szkolnictwa wyższego, edukacji, oświaty i wychowania:**
- a) wspieranie wszystkich zadań edukacyjnych skierowanych do dzieci i młodzieży,



- b) wspieranie inicjatyw, które służą wychowaniu w duchu patriotyzmu i poszanowania dziedzictwa narodowego, umacniają wśród dzieci i młodzieży poczucie tożsamości narodowej oraz przygotowują do świadomego korzystania z zasad demokracji w życiu ich społeczności,
- c) wspieranie inicjatyw i działań, które kształtują wśród młodych ludzi szacunek dla drugiego człowieka i historii oraz postawy, przekonania i umiejętności umożliwiające współistnienie w społeczności międzynarodowej,
- d) aktywizacja osób starszych poprzez edukację;

**6) Konkurs ofert nr 6/2021 w zakresie turystyki i krajoznawstwa:**

- a) wspieranie działań na rzecz rozwoju i upowszechniania turystyki o zasięgu regionalnym i ogólnopolskim takich jak: organizacja imprez turystycznych (rajdy, spływy, spotkania, olimpiady i konkursy turystyczne, festyny turystyczne, zloty, itp.) oraz form wypoczynku letniego i zimowego (obozy, biwaki, itp.), wyznaczanie i odnawianie szlaków turystycznych, wydawnictwa promocyjne, organizacja imprez promocyjnych;

**7) Konkurs ofert nr 7/2021 w zakresie ratownictwa i ochrony ludności:**

- a) zapewnienie bezpieczeństwa nad jeziorem Szarlejskim w Gminie Inowrocław.

Na projekty realizowane w ciągu 2021 r. (jednoroczne) zaplanowano w programie i w budżecie gminy środki finansowe **w wysokości 355 000,00 zł** – w tym na realizację zadań publicznych w zakresach:

- 1) pomocy społecznej, w tym pomoc rodzinom i osobom w trudnej sytuacji życiowej oraz wyrównywanie szans tych rodzin i osób **292 000,00 zł** (220 000,00 zł dotacja z budżetu Gminy Inowrocław; 72 000,00 zł dotacja z Programu „Senior +”);
- 2) ochrony i promocja zdrowia w wysokości **10 000,00 zł;**
- 3) wspierania i upowszechniania kultury fizycznej w wysokości **10 000,00 zł;**
- 4) kultury, sztuki, ochrony dóbr kultury i dziedzictwa narodowego w wysokości **25 000,00 zł;**
- 5) nauki, edukacji, oświaty i wychowania w wysokości **5 000,00 zł;**
- 6) turystyki i krajoznawstwa w wysokości **10 000,00 zł;**
- 7) ratownictwa i ochrony ludności w wysokości **3 000,00 zł.**





W wyniku konkursów ofert Zarządzeniami Wójta Gminy Inowrocław przyznano 20 organizacjom pozarządowym dotacje z budżetu Gminy Inowrocław w wysokości **342 650,00 zł** na realizację 30 projektów adresowanych do mieszkańców Gminy Inowrocław.

Łączna kwota przekazanych dotacji w 2021 roku z budżetu Gminy Inowrocław w wyniku otwartych konkursów ofert wyniosła **342 650,00 zł**.

Organizacje pozarządowe wykorzystały łączną kwotę dotacji w wysokości **331 987,50 zł**, natomiast kwota dotacji niewykorzystana i zwrócona na rachunek Gminy Inowrocław wyniosła **23 012, 50 zł**.

W ramach przyznanych i przekazanych dotacji – **20 organizacji** pozarządowych zrealizowało w 2021 r. **29 projektów** przy wykorzystanym wsparciu finansowym z budżetu gminy w formie dotacji w niżej wymienionych zakresach:

- 1) **pomocy społecznej**, w tym pomoc rodzinom i osobom w trudnej sytuacji życiowej oraz wyrównywanie szans tych rodzin i osób - 1 projekt z dotacją 281 440,00 zł, (budżet projektu, po otrzymaniu dofinansowania udzielonego w ramach Programu Wieloletniego „Senior+” na lata 2021-2025);
- 2) **ochrony i promocji zdrowia** - 3 projekty z dotacją 10 000,00 zł dla 3 organizacji pozarządowych;
- 3) **wspierania i upowszechniania kultury fizycznej** - 12 projektów z dotacją 7 000,00 zł dla 11 organizacji pozarządowych;
- 4) **kultury, sztuki, ochrony dóbr kultury i dziedzictwa narodowego** – 7 projektów z dotacją 21 150,00 zł dla 7 organizacji pozarządowych, (w tym: 1 organizacja wycofała się z realizacji zadania na 1 projekt – łączna kwota: 1 500,00 zł);
- 5) **nauki, szkolnictwa wyższego, edukacji, oświaty i wychowania** – 4 projekty z dotacją 5 000,00 zł dla 4 organizacji pozarządowych;
- 6) **turystyki i krajoznawstwa** – 2 projekty z dotacją 4 500,00 zł; dla 2 organizacji, (w tym: 3 oferty nie zostały zakwalifikowane do podpisania umowy – łączna kwota: 15 905,00 zł);
- 7) **ratownictwa i ochrony ludności** – 1 projekt z dotacją 3 000,00 zł.





Szczegółowe zestawienie otwartych konkursów ofert z wyszczególnieniem ilości złożonych ofert, podpisanych umów, wysokości przyznanych środków finansowych oraz liczby odbiorców zadań stawowi załącznik nr 1 do sprawozdania.


Rozliczenie udzielonych dotacji dla organizacji pozarządowych w wyniku otwartych konkursów ofert na wykonanie zadań publicznych w 2021 roku wraz z wyszczególnieniem realizowanych projektów, stanowi załącznik nr 2 do sprawozdania.

WÓJT  
mgr inż. *Tadeusz Kacprzak*



**Rozliczenie udzielonych dotacji dla organizacji pozarządowych w wyniku otwartych konkursów ofert na wykonanie zadań publicznych w 2021 roku wraz z  
wyszczególnieniem realizowanych projektów**

Lp.	Nazwa konkursu	ilość złożonych ofert	ilość podpisanych umów na realizację zadania publicznego	wysokość środków finansowych na realizację zadania publicznego	liczba osób biorących udział w zadaniach
1.	Konkurs ofert nr 1/2021 w zakresie pomocy społecznej, w tym pomoc rodzinom i osobom w trudnej sytuacji życiowej oraz wyrównywaniu szans tych rodzin i osób	1	1	281 440,00 zł	20
2.	Konkurs ofert nr 2/2021 w zakresie ochrony i promocji zdrowia	3	3	10 000,00 zł	83
3.	Konkurs ofert nr 3/2021 w zakresie wspierania i upowszechniania kultury fizycznej	12	12	7 000,00 zł	492
4.	Konkurs ofert nr 4/2021 w zakresie kultury, sztuki, ochrony dóbr kultury i dziedzictwa narodowego	9	7	21 150,00 zł	100
5.	Konkurs ofert nr 5/2021 w zakresie nauki, szkolnictwa wyższego, edukacji, oświaty i wychowania	4	4	5 000,00 zł	97
6.	Konkurs ofert nr 6/2021 w zakresie turystyki i krajoznawstwa	5	2	4 500,00 zł	24
7.	Konkurs ofert nr 7/2021 w zakresie ratownictwa i ochrony ludności	1	1	3 000,00 zł	120
<b>RAZEM</b>		<b>35</b>	<b>30</b>	<b>332 090,00 zł</b>	<b>936</b>

  
 mgr inż. Tadeusz Kacprzak

**Otwarty konkurs ofert nr 1/2021 w zakresie pomocy społecznej, w tym pomoc rodzinom i osobom w trudnej sytuacji życiowej oraz wyrównywaniu szans tych rodzin i osób**

Lp	Oferent	Nazwa własna zadania (oferenta)	Numer umowy	Data podpisania umowy	Wartość zadania	Przyznana kwota	Wykorzystane środki z dotacji (Końcowe)	Kwota do zwrotu
1	Spółdzielnia Socjalna WIGOR	Kompleksowe prowadzenie Dziennego Domu "Senior +" w Żalinowie	S.8122.1.5.1.2020	2020-12-20	281440,00	292000,00 (281440,00 - ostatecznie przyznana kwota, po zmniejszeniu dotacji z Programu "Senior+")	281440,00	0,00
<b>Razem</b>					<b>281440,00</b>	<b>292000,00</b>	<b>281440,00</b>	<b>0,00</b>

**Otwarty konkurs ofert Nr 2/2021 na realizację w 2021 roku zadania publicznego w zakresie ochrony i promocji zdrowia.**

Lp	Oferent	Nazwa własna zadania (oferenta)	Numer umowy	Data podpisania umowy	Wartość zadania	Przyznana kwota	Wykorzystane środki z dotacji (Końcowe)	Kwota do zwrotu
1	Związek Harcerstwa Rzeczypospolitej, Okręg Kujawsko-Pomorski	SZKOLENIA HOPR	RS.II.524.1.5.3.2021	2021-04-28	3000,00	2000,00	2000,00	0,00
2	Rehabilitacja bez barier	Ćwiczymy głowę, mięśnie i kości by być samodzielnym i nie dać się starości	RS.II.524.1.5.2.2021	2021-04-28	6225,00	5200,00	5200,00	0,00
3	Koło Gospodyń Wiejskich w Pławinie	W zdrowym ciele zdrowy duch	RS.II.524.1.5.1.2021	2021-04-28	3100,00	2800,00	2800,00	0,00
<b>Razem</b>					<b>12325,00</b>	<b>10000,00</b>	<b>10000,00</b>	<b>0,00</b>

**Otwarty konkurs ofert Nr 3/2021 na realizację w 2021 roku zadania publicznego w zakresie wspierania i upowszechniania kultury fizycznej**

Lp	Oferent	Nazwa własna zadania (oferenta)	Numer umowy	Data podpisania umowy	Wartość zadania	Przyznana kwota	Wykorzystane środki z dotacji (Końcowe)	Kwota do zwrotu
1	SKS Kasprowicz	"Aktywne wakacje" - Organizacja zajęć sportowo-rekreacyjnych dla młodzieży z terenu Gminy Inowrocław jako formy aktywnego spędzania czasu wolnego w czasie wakacji letnich.	RS.II.524.2.5.1.2021	2021-04-28	2020,00	1100,00	1100,00	0,00



2	Klub Sportowy CUIAVIA Inowrocław	Upowszechnianie kultury fizycznej wśród mieszkańców Gminy Inowrocław przez Klub Sportowy Cuiavia Inowrocław - "Dzień Dziecka z Cuiavią"	RS.II.524.2.5.2.2021	2021-04-28	1500,00	700,00	700,00	0,00
3	Stowarzyszenie Uczniowski Klub Sportowy AUT	Rozwijanie aktywności fizycznej wśród dzieci i młodzieży społeczności jaksickiej.	RS.II.524.2.5.9.2021	2021-05-10	1876,00	1200,00	1200,00	0,00
4	Związek Harcerstwa Rzeczypospolitej, Okręg kujawsko-pomorski	AKADEMIA ROZMAITOŚCI ZHR - SPORT	RS.II.524.2.5.10.2021	2021-04-28	1885,00	900,00	900,00	0,00
5	TOWARZYSTWO ROZWOJU ŁOJEWA im. Stanisława Przybyszewskiego	SENIORZY - w zdrowym ciele zdrowy duch	RS.II.524.2.5.11.2021	2021-05-26	1350,00	700,00	700,00	0,00
6	Stowarzyszenie Przyjaciół Szkoły w Sławęcinku	IV Gminny Festyn Latawcowy	RS.II.524.2.5.6.2021	2021-04-28	1900,00	700,00	700,00	0,00
7	Uczniowski Klub Sportowy "Rakieta"	Mięśnie na warsztat.	RS.II.524.2.5.5.2021	2021-04-28	1980,00	1200,00	1097,50	102,50
8	Stowarzyszenie Rozwoju Sołectwa Miechowice	VII Sportowy Piknik	RS.II.524.2.5.3.2021	2021-04-28	1350,00	700,00	700,00	0,00
9	Stowarzyszenie Przyjaciół Szkoły w Sławęcinku	Festiwal gier i zabaw sportowych babci i dziadka	RS.II.524.2.5.7.2021	2021-04-28	2200,00	700,00	700,00	0,00
10	Ludowy Uczniowski Klub Sportowy	Przygotowanie mieszkank Gminy Inowrocław do udziału w turniejach siatkówki plażowej na terenie kraju.	RS.II.524.2.5.8.2021	2021-04-28	1600,00	1100,00	1100,00	0,00
11	KOŁO GOSPODYN WIEJSKICH W SŁOŃSKU	Zdrowo, sportowo, rowerowo.	RS.II.524.2.5.12.2021	2021-05-27	430,00	400,00	400,00	0,00
12	Uczniowski Klub Sportowy Akademia Piłkarska Reissa Inowrocław	Treningi piłkarskie oraz udział w rozgrywkach KPZPN dla dzieci i młodzieży z gminy Inowrocław	RS.II.524.2.5.4.2021	2021-04-28	1000,00	600,00	600,00	0,00
<b>Razem</b>					<b>13695,00</b>	<b>7000,00</b>	<b>6897,50</b>	<b>102,50</b>

**Otwarty konkurs ofert Nr 4/2021 na realizację w 2021 roku zadania publicznego w zakresie kultury, sztuki, ochrony dóbr kultury i dziedzictwa narodowego**

Lp	Oferent	Nazwa własna zadania (oferenta)	Numer umowy	Data podpisania umowy	Wartość zadania	Przyznana kwota	Wykorzystane środki z dotacji (Końcowe)	Kwota do zwrotu
1	Stowarzyszenie Rozwoju Wsi Sławęcinek i Sławęcinek	Jesteśmy aktywni w naszej wsi i gminie	RS.II.524.3.5.6.2021	2021-04-13	2616,00	1500,00	1500,00	1500,00

29

2	Stowarzyszenie" W grupie raźniej "	Raz na ludowo	RS.II.524.3.5.5.2021	2021-04-13	4275,00	2500,00	2500,00	0,00
3	Dom Artysty	"Ze sztuką przez Pokolenia"	RS.II.524.3.5.3.2021	2021-04-28	3100,00	3000,00	3000,00	0,00
4	Koło Gospodyń Wiejskich w Kłopczie	Czy "maryna" to dziewczyna, czyli kujawskie klimaty	RS.II.524.3.5.1.2021	2021-04-28	14450,00	9000,00	9000,00	0,00
5	Koło Gospodyń Wiejskich w Pławinie	Kultura kujawska bliska sercu	RS.II.524.3.5.7.2021	2021-05-26	3420,00	3000,00	3000,00	0,00
6	Stowarzyszenie Przyjaciół Szkoły w Sławęcinku	Serce dla Kujaw cz.II	RS.II.524.3.5.2.2021	2021-04-28	1550,00	650,00	650,00	0,00
7	TOWARZYSTWO ROZWOJU ŁOJEWIA im. Stanisława Przybyszewskiego	20-lecie TRŁ - materiały promocyjne	RS.II.524.3.5.4.2021	2021-05-27	2263,50	1500,00	1500,00	0,00
<b>Razem</b>					<b>31674,50</b>	<b>21150,00</b>	<b>21150,00</b>	<b>1500,00</b>

**Otwarty konkurs ofert Nr 5/2021 na realizację w 2021 roku zadania publicznego w zakresie nauki, szkolnictwa wyższego, edukacji, oświaty i wychowania**

Lp	Oferent	Nazwa własna zadania (oferenta)	Numer umowy	Data podpisania umowy	Wartość zadania	Przyznana kwota	Wykorzystane środki z dotacji (Końcowe)	Kwota do zwrotu
1	Stowarzyszenie "W grupie raźniej "	Między ziemia a niebem	RS.II.524.4.5.2.2021	2021-04-13	1575,00	1000,00	1000,00	0,00
2	Koło Gospodyń Wiejskich w Pławinie	Ten obcy	RS.II.524.4.5.4.2021	2021-05-26	1650,00	1500,00	1500,00	0,00
3	Związek Harcerstwa Rzeczypospolitej, Okręg Kujawsko-Pomorski	5 Dzień Polskiego Państwa Podziemnego	RS.II.524.4.5.3.2021	2021-04-28	1200,00	1000,00	1000,00	0,00
4	Stowarzyszenie Przyjaciół Szkoły w Sławęcinku	Młodzi eko-badacze cz. II	RS.II.524.4.5.1.2021	2021-04-28	3900,00	1500,00	1500,00	0,00
<b>Razem</b>					<b>8325,00</b>	<b>5000,00</b>	<b>5000,00</b>	<b>0,00</b>

**Otwarty konkurs ofert Nr 6/2021 na realizację w 2021 roku zadania publicznego w zakresie turystyki i krajoznawstwa**

Lp	Oferent	Nazwa własna zadania (oferenta)	Numer umowy	Data podpisania umowy	Wartość zadania	Przyznana kwota	Wykorzystane środki z dotacji (Końcowe)	Kwota do zwrotu
1	Stowarzyszenie Rozwoju Wsi Sławęcין i Sławęcinek	Wakacje na wsi też mogą być atrakcyjne	RS.II.524.5.5.2.2021	2021-04-13	3736,00	2500,00	2500,00	0,00
2	Ludowy Uczniowski Klub Sportowy	Organizacja zgrupowań sportowych piłki siatkowej dziewczęząt w Gołąbkach.	RS.II.524.5.5.1.2021	2021-04-28	2520,00	2000,00	2000,00	0,00



Razem							6256,00	4500,00	4500,00	0,00
Otwarty konkurs ofert Nr 7/2021 na realizację w 2021 roku zadania publicznego w zakresie ratownictwa i ochrony ludności.										
Lp	Oferent	Nazwa własna zadania (oferenta)	Numer umowy	Data podpisania umowy	Wartość zadania	Przyznana kwota	Wykorzystane środki z dotacji (Końcowe)	Kwota do zwrotu		
1	Nadgoplańskie WOPR	Zapewnienie bezpieczeństwa nad jeziorem Łojewskim w Gminie Inowrocław	RS.II.524.6.5.1.2021	2021-04-28	3400,00	3000,00	3000,00	0,00		
Razem					3400,00	3000,00	3000,00	0,00		

WÓJT

mgr inż. Tadeusz Kacprzak

Projekt

z dnia 10 czerwca 2022 r.

Zatwierdzony przez .....

**UCHWAŁA NR .....**  
**RADY GMINY INOWROCŁAW**

z dnia ..... 2022 r.

**w sprawie miejscowego planu zagospodarowania przestrzennego Gminy Inowrocław w części miejscowości Sikorowo**

Na podstawie art. 18 ust. 2 pkt 5 ustawy z dnia 8 marca 1990 r. o samorządzie gminnym (Dz. U. z 2022 r. poz. 559 z późn. zm.<sup>1)</sup>) oraz art. 20 ust. 1 i art. 34 ustawy z dnia 27 marca 2003 r. o planowaniu i zagospodarowaniu przestrzennym (Dz. U. z 2022 r. poz. 503) uchwała się, co następuje:

**Rozdział 1.**

**Przepisy ogólne**

§ 1. 1. Po stwierdzeniu, że plan miejscowy nie narusza ustaleń studium uwarunkowań i kierunków zagospodarowania przestrzennego gminy Inowrocław przyjętego w formie ujednocionej uchwałą nr XVI/143/2016 Rady Gminy Inowrocław z dnia 6 maja 2016 r. uchwała się miejscowy plan zagospodarowania przestrzennego Gminy Inowrocław w części miejscowości Sikorowo, zwany dalej planem.

2. Załącznikami do uchwały są:

- 1) rysunek planu w skali 1:1000 stanowiący integralną część uchwały, jako załącznik nr 1 do uchwały;
- 2) rozstrzygnięcie o sposobie rozpatrzenia uwag do projektu planu, jako załącznik nr 2 do uchwały;
- 3) rozstrzygnięcie o sposobie realizacji zapisanych w planie inwestycji z zakresu infrastruktury technicznej, które należą do zadań własnych gminy oraz zasadach ich finansowania, jako załącznik nr 3 do uchwały;
- 4) dane przestrzenne GML tworzone dla miejscowego planu zagospodarowania przestrzennego, jako załącznik nr 4 do uchwały.

§ 2. 1. Uchwała ustanawia obowiązujące na terenach objętych planem przepisy prawa miejscowego dotyczące przeznaczenia i sposobu zagospodarowania poszczególnych terenów oraz określa konieczne dla osiągnięcia zamierzonych celów – nakazy i zakazy.

2. Przepisy prawne niniejszej uchwały nie mogą być stosowane wybiórczo oraz w oderwaniu od ustaleń rysunku stanowiącego załącznik do uchwały.

§ 3. W realizacji miejscowego planu, oprócz ustaleń zawartych w niniejszej uchwale, mają zastosowanie przepisy szczególne wraz z aktami wykonawczymi i odrębnymi.

§ 4. Każdy teren wydzielony liniami rozgraniczającymi tereny o różnym przeznaczeniu lub różnych zasadach zagospodarowania, określony jest symbolem, w którym litery oznaczają przeznaczenie poszczególnych terenów według oznaczeń legendy rysunku planu.

§ 5. Na rysunku planu obowiązują:

- 1) granica obszaru objętego planem;
- 2) linie rozgraniczające tereny o różnym przeznaczeniu lub różnych zasadach zagospodarowania;
- 3) nieprzekraczalne linie zabudowy;
- 4) nieprzekraczalne linie zabudowy od istniejących linii elektroenergetycznych 15kV;
- 5) granica strefy "B" ochrony konserwatorskiej;

<sup>1)</sup>Zmiany tekstu jednolitego wymienionej ustawy zostały ogłoszone w Dz. U. z 2022 r. poz. 583, 1005 i 1079.

- 6) granica strefy "W" ochrony archeologicznej;
- 7) obiekt wpisany do ewidencji zabytków;
- 8) symbole identyfikujące tereny o różnym przeznaczeniu lub różnych zasadach zagospodarowania.

## **Rozdział 2.**

### **Ogólne ustalenia planu**

§ 6. 1. Ustalenia ogólne obowiązują dla wszystkich terenów w granicach obszaru objętego planem, o ile ustalenia szczegółowe nie stanowią inaczej.

#### 2. Przeznaczenie terenów:

- 1) w granicach planu wyznacza się tereny:
  - a) zabudowy mieszkaniowej jednorodzinnej, o symbolu – **MN**,
  - b) zabudowy mieszkaniowej wielorodzinnej, o symbolu – **MW**,
  - c) zabudowy mieszkaniowej jednorodzinnej z dopuszczeniem zabudowy usługowej, o symbolu – **MN/U**,
  - d) zabudowy usługowej z dopuszczeniem zabudowy mieszkaniowej jednorodzinnej, o symbolu – **U/MN**,
  - e) zabudowy usługowej z dopuszczeniem obiektów produkcyjnych, składów i magazynów, o symbolu – **U/P**,
  - f) zabudowy zagrodowej w gospodarstwach rolnych, hodowlanych i ogrodniczych z dopuszczeniem obsługi produkcji w gospodarstwach rolnych, hodowlanych, ogrodniczych oraz gospodarstwach leśnych i rybackich, o symbolu – **RM/RU**,
  - g) sportu i rekreacji z dopuszczeniem zieleni urządzonej, o symbolu – **US/ZP**,
  - h) rolne, o symbolu – **R**,
  - i) zabudowy garażowej z dopuszczeniem zieleni urządzonej, o symbolu – **KG/ZP**,
  - j) drogi publicznej zbiorczej, o symbolu – **KD-Z**,
  - k) drogi publicznej lokalnej, o symbolu – **KD-L**,
  - l) drogi publicznej dojazdowej, o symbolu – **KD-D**,
  - m) dróg wewnętrznych, o symbolu – **KDW**;
- 2) dla nowej zabudowy obowiązuje zakaz lokalizacji funkcji i obiektów niezwiązanych z podstawowym przeznaczeniem terenu i jego obsługą z wyłączeniem inwestycji celu publicznego z zakresu łączności publicznej, zgodnych z przepisami odrębnymi.

3. Zasady ochrony i kształtowania ładu przestrzennego: wymagane sytuowanie nowych budynków zgodnie z liniami zabudowy, określonymi na rysunku planu.

4. Zasady ochrony środowiska, przyrody i krajobrazu: obowiązuje zagospodarowanie terenu prowadzące do utrzymania i ochrony wartości przyrodniczych i różnorodności form krajobrazowych, w tym: zachowanie istniejących form ukształtowania terenu, z wyłączeniem realizacji obiektów budowlanych.

5. Zasady kształtowania krajobrazu: zgodnie z ustaleniami szczegółowymi.

6. Zasady ochrony dziedzictwa kulturowego i zabytków, w tym krajobrazów kulturowych, oraz dóbr kultury współczesnej:

- 1) w części obszaru objętego planem, zgodnie z rysunkiem planu, obowiązuje strefa ochrony konserwatorskiej „B”; obowiązują przepisy o ochronie zabytków i opiece nad zabytkami,
- 2) w części obszaru objętego planem, zgodnie z rysunkiem planu, obowiązuje strefa ochrony archeologicznej „W”; wszelką działalność inwestycyjną na obszarze strefy należy prowadzić zgodnie z przepisami o ochronie zabytków i opiece nad zabytkami,
- 3) na obszarze objętym planem, zgodnie z rysunkiem planu, znajduje się obiekt ujęty w ewidencji zabytków; obowiązują przepisy o ochronie zabytków i opiece nad zabytkami,



4) w przypadku natrafienia podczas robót ziemnych lub budowlanych na przedmiot, co do którego istnieje przypuszczenie, iż jest on zabytkiem należy zastosować się do przepisów o ochronie zabytków i opiece nad zabytkami.

7. Wymagania wynikające z potrzeb kształtowania przestrzeni publicznych: zgodnie z ustaleniami szczegółowymi.

8. Zasady kształtowania zabudowy oraz wskaźniki zagospodarowania terenów:

- 1) obowiązuje lokalizacja zabudowy zgodnie z zasadami określonymi w ustaleniach szczegółowych;
- 2) w przypadku przekroczenia przez istniejące budynki parametrów zawartych w ustaleniach szczegółowych dopuszcza się:
  - a) przebudowę, rozbudowę, nadbudowę i remonty istniejących budynków z zachowaniem kontynuacji dotychczasowej wysokości budynków z tolerancją wysokości do  $\pm 15\%$ ,
  - b) przebudowę, rozbudowę, nadbudowę i remonty istniejących budynków z zachowaniem kontynuacji dotychczasowych linii zabudowy,
  - c) dla przebudowy, rozbudowy, nadbudowy i remontów istniejących budynków dopuszcza się realizację połączeń dachowych z uwzględnieniem dotychczasowej kolorystyki, pokrycia dachu oraz kąta nachylenia połączeń dachowych z tolerancją do  $\pm 10^\circ$ ,
  - d) dla przebudowy, rozbudowy, nadbudowy i remontów istniejących budynków dopuszcza się realizację inwestycji z uwzględnieniem dotychczasowych funkcji;
- 3) obowiązuje wydzielenie minimum 1 miejsca parkingowego na mieszkanie, minimum 1 miejsca parkingowego na 150 m<sup>2</sup> powierzchni usługowej oraz minimum 1 miejsca parkingowego na 150 m<sup>2</sup> powierzchni produkcyjnej;
- 4) w ramach projektowanych miejsc parkingowych obowiązuje zapewnienie miejsc parkingowych przeznaczonych na parkowanie pojazdów zaopatrzonych w kartę parkingową zgodnie z przepisami odrębnymi;
- 5) wskaźniki zagospodarowania terenów – określone w ustaleniach szczegółowych.

9. Granice i sposoby zagospodarowania terenów lub obiektów podlegających ochronie, ustalonych na podstawie odrębnych przepisów, terenów górniczych, a także obszarów szczególnego zagrożenia powodzią, obszarów osuwania się mas ziemnych, krajobrazów priorytetowych określonych w audycie krajobrazowym oraz w planach zagospodarowania przestrzennego województwa: na terenie objętym planem nie występują tereny podlegające ochronie.

10. Szczegółowe zasady i warunki scalania i podziału nieruchomości: nie ustala się.

11. Szczególne warunki zagospodarowania terenów oraz ograniczenia w ich użytkowaniu, w tym zakaz zabudowy: odległość posadowienia obiektów budowlanych od istniejącej infrastruktury technicznej zgodnie z przepisami odrębnymi.

12. Zasady modernizacji, rozbudowy i budowy systemów komunikacji i infrastruktury technicznej:

- 1) obsługa komunikacyjna z istniejących i projektowanych dróg;
- 2) tereny w liniach rozgraniczających dróg przeznaczone są do ruchu i postoju pojazdów, ruchu pieszych, lokalizacji ścieżek rowerowych i urządzeń infrastruktury technicznej;
- 3) obowiązuje zakaz lokalizacji zabudowy niezwiązanej z utrzymaniem i obsługą komunikacji;
- 4) szczegółowe rozwiązania geometrii ulic i skrzyżowań (jezdnie, chodniki, ścieżki rowerowe, pasy postojowe) należy opracować w projektach budowlanych inwestycji;
- 5) dopuszcza się budowę i przebudowę istniejącej sieci infrastruktury technicznej, zgodnie z obowiązującymi przepisami odrębnymi;
- 6) zasady obsługi w zakresie zaopatrzenia w wodę: zaopatrzenie w wodę z gminnej sieci wodociągowej, zgodnie z przepisami odrębnymi;
- 7) zasady obsługi w zakresie kanalizacji sanitarnej:

- a) odprowadzanie ścieków sanitarnych do zbiorczej sieci kanalizacji sanitarnej, zgodnie z przepisami odrębnymi,
  - b) do czasu realizacji zbiorczej sieci kanalizacji sanitarnej dopuszcza się odprowadzenia ścieków do szczelnych zbiorników okresowo opróżnianych;
- 8) odprowadzanie wód opadowych:
- a) z terenów komunikacji odprowadzanie wód opadowych do kanalizacji deszczowej,
  - b) do czasu zrealizowania kanalizacji deszczowej dopuszcza się odprowadzanie wód opadowych na grunt, zgodnie z przepisami odrębnymi,
  - c) z pozostałych terenów odprowadzanie wód opadowych na grunt;
- 9) zasady obsługi w zakresie zaopatrzenia w gaz: zgodnie z przepisami odrębnymi;
- 10) zasady obsługi w zakresie zaopatrzenia w energię cieplną: należy zachować normatywne wartości emisji zanieczyszczeń do powietrza, określone w przepisach odrębnych;
- 11) zasady obsługi w zakresie zaopatrzenia w energię elektryczną: zgodnie z przepisami odrębnymi; w przypadku likwidacji linii elektroenergetycznej 15kV nieprzekraczalne linie zabudowy od istniejącej linii elektroenergetycznej 15kV przestają obowiązywać;
- 12) zasady obsługi w zakresie telekomunikacji: zgodnie z przepisami odrębnymi;
- 13) zasady obsługi w zakresie odpadów komunalnych: gromadzenie odpadów komunalnych w zamykanych, przenośnych pojemnikach - wywóz odpadów z pojemników w sposób zorganizowany zgodnie z przepisami odrębnymi.

13. Sposób i termin tymczasowego zagospodarowania, urządzania i użytkowania terenów: do czasu realizacji ustaleń planu dopuszcza się użytkowanie terenów na dotychczas obowiązujących zasadach.

14. Wysokości stawek procentowych służących naliczeniu opłaty z tytułu wzrostu wartości nieruchomości:

- 1) na terenach przeznaczonych do realizacji celów publicznych – 0%;
- 2) na terenach przeznaczonych do realizacji celów niepublicznych – 30%.

### **Rozdział 3.**

#### **Ustalenia szczegółowe - zasady zagospodarowania obowiązująca na poszczególnych terenach objętych planem**

§ 7. Tereny oznaczone symbolami **1R, 4R, 9R, 21R i 25R** przeznacza się na cel rolny.

§ 8. Tereny oznaczone symbolami **2RM/RU, 3RM/RU, 6RM/RU, 17RM/RU, 23RM/RU i 26RM/RU** przeznacza się na cel zabudowy zagrodowej w gospodarstwach rolnych, hodowlanych i ogrodniczych z dopuszczeniem obsługi produkcji w gospodarstwach rolnych, hodowlanych, ogrodniczych oraz gospodarstwach leśnych i rybackich:

- 1) wysokość zabudowy do dwóch kondygnacji nadziemnych oraz maksymalnie 10,0 m;
- 2) dachy o nachyleniu od 1,5° do 45°;
- 3) dopuszcza się podpiwniczenie budynków z uwzględnieniem okresowego wysokiego poziomu wód gruntowych;
- 4) uciążliwość prowadzonej działalności nie może wykraczać poza granice działki i nie może negatywnie wpływać na środowisko, w tym na grunt, wody podziemne i powierzchniowe z wyłączeniem inwestycji celu publicznego z zakresu łączności publicznej, zgodnych z przepisami odrębnymi;
- 5) dopuszcza się realizację infrastruktury technicznej związanej z podstawową funkcją terenu;
- 6) minimalny udział procentowy powierzchni biologicznie czynnej w odniesieniu do powierzchni działki budowlanej – 30%;
- 7) powierzchnia zabudowy do 70% powierzchni działki lub terenu;
- 8) wskaźnik intensywności zabudowy od 0,1 do 1,4;



9) obowiązuje zakaz realizacji inwestycji mogących zawsze znacząco i mogących potencjalnie znacząco oddziaływać na środowisko, z wyłączeniem infrastruktury technicznej oraz inwestycji celu publicznego, w tym z zakresu łączności publicznej, zgodnych z przepisami odrębnymi.

§ 9. Tereny oznaczone symbolami 5MN/U i 8MN/U przeznacza się na cel zabudowy mieszkaniowej jednorodzinnej z dopuszczeniem zabudowy usługowej; obowiązują następujące ustalenia:

- 1) wysokość zabudowy mieszkaniowej jednorodzinnej do dwóch kondygnacji nadziemnych oraz maksymalnie 10,0 m;
- 2) dachy budynków mieszkalnych jednorodzinnych o nachyleniu od 1,5° do 50°;
- 3) dopuszcza się realizację zabudowy usługowej;
- 4) wysokość zabudowy usługowej do dwóch kondygnacji nadziemnych, maksymalnie 8,0 m;
- 5) dachy budynków usługowych o nachyleniu od 1,5° do 30°;
- 6) dopuszcza się budowę wolnostojących garaży, budynków gospodarczych lub garażowo-gospodarczych o wysokości maksymalnie 5,0 m;
- 7) kąt nachylenia dachów budynków garażowych, gospodarczych, garażowo-gospodarczych od 1,5° do 45°;
- 8) dopuszcza się podpiwniczenie budynków z uwzględnieniem okresowego wysokiego poziomu wód gruntowych;
- 9) dopuszcza się wydzielenie funkcji usługowej w budynkach mieszkalnych tak by strefa uciążliwości usług nie wpływała na funkcję mieszkaniową z wyłączeniem inwestycji celu publicznego z zakresu łączności publicznej, zgodnych z przepisami odrębnymi;
- 10) powierzchnia funkcji usługowej w projektowanym budynku mieszkalnym nie może przekraczać 40% powierzchni całkowitej;
- 11) uciążliwość prowadzonej działalności nie może wykraczać poza granice działki i nie może negatywnie wpływać na środowisko, w tym na grunt, wody podziemne i powierzchniowe z wyłączeniem inwestycji celu publicznego z zakresu łączności publicznej, zgodnych z przepisami odrębnymi;
- 12) dopuszcza się realizację infrastruktury technicznej związanej z podstawową funkcją terenu;
- 13) minimalny udział procentowy powierzchni biologicznie czynnej w odniesieniu do powierzchni działki budowlanej – 40%;
- 14) powierzchnia zabudowy do 60% powierzchni działki lub terenu;
- 15) wskaźnik intensywności zabudowy od 0,1 do 1,2;
- 16) obowiązuje zakaz realizacji inwestycji mogących zawsze znacząco i mogących potencjalnie znacząco oddziaływać na środowisko, z wyłączeniem infrastruktury technicznej oraz inwestycji celu publicznego, w tym z zakresu łączności publicznej, zgodnych z przepisami odrębnymi.

§ 10. Teren oznaczony symbolem 7U/P przeznacza się na cel zabudowy usługowej z dopuszczeniem obiektów produkcyjnych, składów i magazynów; obowiązują następujące ustalenia:

- 1) wysokość zabudowy usługowej oraz obiektów produkcyjnych, składów i magazynów do dwóch kondygnacji nadziemnych oraz maksymalnie 12,0 m;
- 2) dachy budynków o nachyleniu od 1,5° do 50°;
- 3) dopuszcza się podpiwniczenie budynków z uwzględnieniem okresowego wysokiego poziomu wód gruntowych;
- 4) uciążliwość prowadzonej działalności nie może wykraczać poza granice działki i nie może negatywnie wpływać na środowisko, w tym na grunt, wody podziemne i powierzchniowe z wyłączeniem inwestycji celu publicznego z zakresu łączności publicznej, zgodnych z przepisami odrębnymi;
- 5) dopuszcza się realizację infrastruktury technicznej związanej z podstawową funkcją terenu;
- 6) wzdłuż wschodniej granicy terenu należy zlokalizować pas zieleni izolacyjnej o szerokości minimum 5,0 m;

- 7) minimalny udział procentowy powierzchni biologicznie czynnej w odniesieniu do powierzchni działki budowlanej – 40%;
- 8) powierzchnia zabudowy do 60% powierzchni działki lub terenu;
- 9) wskaźnik intensywności zabudowy od 0,1 do 1,2;
- 10) obowiązuje zakaz realizacji inwestycji mogących zawsze znacząco oddziaływać na środowisko, z wyłączeniem infrastruktury technicznej oraz inwestycji celu publicznego, w tym z zakresu łączności publicznej, zgodnych z przepisami odrębnymi.

§ 11. Teren oznaczony symbolem **10U/MN** przeznaczony jest na cel zabudowy usługowej z dopuszczeniem zabudowy mieszkaniowej jednorodzinnej; obowiązują następujące ustalenia:

- 1) wysokość zabudowy usługowej do dwóch kondygnacji nadziemnych oraz maksymalnie 10,0 m;
- 2) dachy budynków usługowych o nachyleniu od 1,5° do 50°;
- 3) dopuszcza się realizację zabudowy mieszkaniowej jednorodzinnej;
- 4) wysokość zabudowy mieszkaniowej jednorodzinnej do dwóch kondygnacji nadziemnych oraz maksymalnie 10,0 m;
- 5) dachy budynków mieszkalnych jednorodzinnych o nachyleniu od 1,5° do 50°;
- 6) dopuszcza się budowę wolnostojących garaży, budynków gospodarczych lub garażowo-gospodarczych o wysokości maksymalnie 5,0 m;
- 7) kąt nachylenia dachów budynków garażowych, gospodarczych, garażowo-gospodarczych od 1,5° do 45°;
- 8) dopuszcza się podpiwniczenie budynków z uwzględnieniem okresowego wysokiego poziomu wód gruntowych;
- 9) dopuszcza się wydzielenie funkcji mieszkaniowej w budynkach usługowych tak by strefa uciążliwości usług nie wpływała na funkcję mieszkaniową z wyłączeniem inwestycji celu publicznego z zakresu łączności publicznej, zgodnych z przepisami odrębnymi;
- 10) powierzchnia funkcji mieszkaniowej w projektowanym budynku usługowym nie może przekraczać 40% powierzchni całkowitej;
- 11) uciążliwość prowadzonej działalności nie może wykraczać poza granice działki i nie może negatywnie wpływać na środowisko, w tym na grunt, wody podziemne i powierzchniowe z wyłączeniem inwestycji celu publicznego z zakresu łączności publicznej, zgodnych z przepisami odrębnymi;
- 12) dopuszcza się realizację infrastruktury technicznej związanej z podstawową funkcją terenu;
- 13) minimalny udział procentowy powierzchni biologicznie czynnej w odniesieniu do powierzchni działki budowlanej – 40%;
- 14) powierzchnia zabudowy do 60% powierzchni działki lub terenu;
- 15) wskaźnik intensywności zabudowy od 0,1 do 1,2;
- 16) obowiązuje zakaz realizacji inwestycji mogących zawsze znacząco i mogących potencjalnie znacząco oddziaływać na środowisko, z wyłączeniem infrastruktury technicznej oraz inwestycji celu publicznego, w tym z zakresu łączności publicznej, zgodnych z przepisami odrębnymi.

§ 12. Tereny oznaczone symbolami **11MN** i **12MN** przeznaczony jest na cel zabudowy mieszkaniowej jednorodzinnej; obowiązują następujące ustalenia:

- 1) wysokość zabudowy mieszkaniowej jednorodzinnej do dwóch kondygnacji nadziemnych oraz maksymalnie 12,0 m;
- 2) dachy budynków mieszkalnych jednorodzinnych o nachyleniu od 1,5° do 50°;
- 3) dopuszcza się budowę wolnostojących garaży, budynków gospodarczych i garażowo-gospodarczych o wysokości maksymalnie 5,0 m;
- 4) kąt nachylenia dachów budynków garażowych, gospodarczych i garażowo - gospodarczych od 1,5° do 45°;
- 5) dopuszcza się podpiwniczenie budynków z uwzględnieniem okresowego wysokiego poziomu wód gruntowych;



- 6) dopuszcza się realizację infrastruktury technicznej związanej z podstawową funkcją terenu;
- 7) minimalny udział procentowy powierzchni biologicznie czynnej w odniesieniu do powierzchni działki budowlanej – 30%;
- 8) powierzchnia zabudowy do 70% powierzchni działki lub terenu;
- 9) wskaźnik intensywności zabudowy od 0,1 do 1,2.

§ 13. Teren oznaczony symbolem **13KG/ZP** przeznaczona się na cel zabudowy garażowej z dopuszczeniem zieleni urządzonej; obowiązują następujące ustalenia:

- 1) wysokość zabudowy do jednej kondygnacji nadziemnej oraz maksymalnie 6,0 m;
- 2) dachy o nachyleniu od 1,5° do 50°;
- 3) dopuszcza się realizację infrastruktury technicznej związanej z podstawową funkcją terenu;
- 4) minimalny udział procentowy powierzchni biologicznie czynnej w odniesieniu do powierzchni działki budowlanej – 30%;
- 5) powierzchnia zabudowy do 70% powierzchni działki lub terenu;
- 6) wskaźnik intensywności zabudowy od 0,1 do 0,7.

§ 14. Teren oznaczony symbolem **14US/ZP** przeznaczona się na cel sportu i rekreacji z dopuszczeniem zieleni urządzonej; obowiązują następujące ustalenia:

- 1) wysokość zabudowy do dwóch kondygnacji nadziemnych oraz maksymalnie 10,0 m;
- 2) dachy budynków o nachyleniu od 1,5° do 50°;
- 3) uciążliwość prowadzonej działalności nie może wykraczać poza granice działki i nie może negatywnie wpływać na środowisko, w tym na grunt, wody podziemne i powierzchniowe z wyłączeniem inwestycji celu publicznego z zakresu łączności publicznej, zgodnych z przepisami odrębnymi;
- 4) dopuszcza się realizację infrastruktury technicznej związanej z podstawową funkcją terenu;
- 5) minimalny udział procentowy powierzchni biologicznie czynnej w odniesieniu do powierzchni działki budowlanej – 60%;
- 6) powierzchnia zabudowy do 40% powierzchni działki lub terenu;
- 7) wskaźnik intensywności zabudowy od 0,1 do 1,2;
- 8) obowiązuje zakaz realizacji inwestycji mogących zawsze znacząco i mogących potencjalnie znacząco oddziaływać na środowisko, z wyłączeniem infrastruktury technicznej oraz inwestycji celu publicznego, w tym z zakresu łączności publicznej, zgodnych z przepisami odrębnymi.

§ 15. Teren oznaczony symbolem **15MW** przeznaczona się na cel zabudowy mieszkaniowej wielorodzinnej; obowiązują następujące ustalenia:

- 1) wysokość zabudowy mieszkaniowej wielorodzinnej do trzech kondygnacji nadziemnych oraz maksymalnie 15,0 m;
- 2) dachy budynków mieszkalnych wielorodzinnych o nachyleniu od 1,5° do 50°;
- 3) dopuszcza się budowę wolnostojących garaży o architekturze nawiązującej do budynku mieszkalnego, z ewentualnym wydzieleniem pomieszczeń gospodarczych, wysokość budynków maksymalnie 5,0 m;
- 4) kąt nachylenia dachów budynków garażowych, garażowo - gospodarczych od 1,5° do 45°;
- 5) dopuszcza się podpiwniczenie budynków z uwzględnieniem okresowego wysokiego poziomu wód gruntowych;
- 6) dopuszcza się realizację infrastruktury technicznej związanej z podstawową funkcją terenu;
- 7) minimalny udział procentowy powierzchni biologicznie czynnej w odniesieniu do powierzchni działki budowlanej – 40%;
- 8) powierzchnia zabudowy do 60% powierzchni działki lub terenu;
- 9) wskaźnik intensywności zabudowy od 0,1 do 1,2.

§ 16. Teren oznaczony symbolem **16MN/U** przeznacza się na cel zabudowy mieszkaniowej jednorodzinnej z dopuszczeniem zabudowy usługowej; obowiązują następujące ustalenia:

- 1) wysokość zabudowy mieszkaniowej jednorodzinnej do dwóch kondygnacji nadziemnych oraz maksymalnie 10,0 m;
- 2) dachy budynków mieszkalnych jednorodzinnych o nachyleniu od 1,5° do 50°;
- 3) dopuszcza się realizację zabudowy usługowej;
- 4) wysokość zabudowy usługowej do dwóch kondygnacji nadziemnych oraz maksymalnie 8,0 m;
- 5) dachy budynków usługowych o nachyleniu od 1,5° do 30°;
- 6) dopuszcza się budowę wolnostojących garaży, budynków gospodarczych lub garażowo-gospodarczych o wysokość maksymalnie 5,0 m;
- 7) kąt nachylenia dachów budynków garażowych, gospodarczych, garażowo-gospodarczych od 1,5° do 45°;
- 8) dopuszcza się podpiwniczenie budynków z uwzględnieniem okresowego wysokiego poziomu wód gruntowych;
- 9) dopuszcza się wydzielenie funkcji usługowej w budynkach mieszkalnych tak by strefa uciążliwości usług nie wpływała na funkcję mieszkaniową z wyłączeniem inwestycji celu publicznego z zakresu łączności publicznej, zgodnych z przepisami odrębnymi;
- 10) powierzchnia funkcji usługowej w projektowanym budynku mieszkalnym nie może przekraczać 40% powierzchni całkowitej;
- 11) uciążliwość prowadzonej działalności nie może wykraczać poza granice działki i nie może negatywnie wpływać na środowisko, w tym na grunt, wody podziemne i powierzchniowe z wyłączeniem inwestycji celu publicznego z zakresu łączności publicznej, zgodnych z przepisami odrębnymi;
- 12) dopuszcza się realizację infrastruktury technicznej związanej z podstawową funkcją terenu;
- 13) minimalna powierzchnia nowo wydzielanych działek budowlanych 0,1 ha;
- 14) minimalny udział procentowy powierzchni biologicznie czynnej w odniesieniu do powierzchni działki budowlanej – 40%;
- 15) powierzchnia zabudowy do 60% powierzchni działki lub terenu;
- 16) wskaźnik intensywności zabudowy od 0,1 do 1,2;
- 17) obowiązuje zakaz realizacji inwestycji mogących zawsze znacząco i mogących potencjalnie znacząco oddziaływać na środowisko, z wyłączeniem infrastruktury technicznej oraz inwestycji celu publicznego, w tym z zakresu łączności publicznej, zgodnych z przepisami odrębnymi.

§ 17. Tereny oznaczone symbolami **18MN/U**, **19MN/U**, **20MN/U** i **24MN/U** przeznacza się na cel zabudowy mieszkaniowej jednorodzinnej z dopuszczeniem zabudowy usługowej; obowiązują następujące ustalenia:

- 1) wysokość zabudowy mieszkaniowej jednorodzinnej do dwóch kondygnacji nadziemnych oraz maksymalnie 10,0 m;
- 2) dachy budynków mieszkalnych jednorodzinnych o nachyleniu od 1,5° do 50°;
- 3) dopuszcza się realizację zabudowy usługowej;
- 4) wysokość zabudowy usługowej do dwóch kondygnacji nadziemnych oraz maksymalnie 8,0 m;
- 5) dachy budynków usługowych o nachyleniu od 1,5° do 30°;
- 6) dopuszcza się budowę wolnostojących garaży, budynków gospodarczych lub garażowo-gospodarczych o wysokość maksymalnie 5,0 m;
- 7) kąt nachylenia dachów budynków garażowych, gospodarczych, garażowo-gospodarczych od 1,5° do 45°;
- 8) dopuszcza się podpiwniczenie budynków z uwzględnieniem okresowego wysokiego poziomu wód gruntowych;



- 9) dopuszcza się wydzielenie funkcji usługowej w budynkach mieszkalnych tak by strefa uciążliwości usług nie wpływała na funkcję mieszkaniową z wyłączeniem inwestycji celu publicznego z zakresu łączności publicznej, zgodnych z przepisami odrębnymi;
- 10) powierzchnia funkcji usługowej w projektowanym budynku mieszkalnym nie może przekraczać 40% powierzchni całkowitej;
- 11) uciążliwość prowadzonej działalności nie może wykraczać poza granice działki i nie może negatywnie wpływać na środowisko, w tym na grunt, wody podziemne i powierzchniowe z wyłączeniem inwestycji celu publicznego z zakresu łączności publicznej, zgodnych z przepisami odrębnymi;
- 12) dopuszcza się realizację infrastruktury technicznej związanej z podstawową funkcją terenu;
- 13) minimalny udział procentowy powierzchni biologicznie czynnej w odniesieniu do powierzchni działki budowlanej – 40%;
- 14) powierzchnia zabudowy do 60% powierzchni działki lub terenu;
- 15) wskaźnik intensywności zabudowy od 0,1 do 1,2;
- 16) obowiązuje zakaz realizacji inwestycji mogących zawsze znacząco i mogących potencjalnie znacząco oddziaływać na środowisko, z wyłączeniem infrastruktury technicznej oraz inwestycji celu publicznego, w tym z zakresu łączności publicznej, zgodnych z przepisami odrębnymi.

**§ 18.** Teren oznaczony symbolem **22RM/RU** przeznaczony jest na cel zabudowy zagrodowej w gospodarstwach rolnych, hodowlanych i ogrodniczych z dopuszczeniem obsługi produkcji w gospodarstwach rolnych, hodowlanych, ogrodniczych oraz gospodarstwach leśnych i rybackich:

- 1) wysokość zabudowy do dwóch kondygnacji nadziemnych oraz maksymalnie 12,0 m;
- 2) dachy o nachyleniu od 1,5° do 50°;
- 3) dopuszcza się podpiwniczenie budynków z uwzględnieniem okresowego wysokiego poziomu wód gruntowych;
- 4) uciążliwość prowadzonej działalności nie może wykraczać poza granice działki i nie może negatywnie wpływać na środowisko, w tym na grunt, wody podziemne i powierzchniowe z wyłączeniem inwestycji celu publicznego z zakresu łączności publicznej, zgodnych z przepisami odrębnymi;
- 5) dopuszcza się realizację infrastruktury technicznej związanej z podstawową funkcją terenu;
- 6) minimalny udział procentowy powierzchni biologicznie czynnej w odniesieniu do powierzchni działki budowlanej – 25%;
- 7) powierzchnia zabudowy do 75% powierzchni działki lub terenu;
- 8) wskaźnik intensywności zabudowy od 0,1 do 1,4;
- 9) obowiązuje zakaz realizacji inwestycji mogących zawsze znacząco oddziaływać na środowisko, z wyłączeniem infrastruktury technicznej oraz inwestycji celu publicznego, w tym z zakresu łączności publicznej, zgodnych z przepisami odrębnymi.

**§ 19.** Teren oznaczony symbolem **27U/P** przeznaczony jest na cel zabudowy usługowej z dopuszczeniem obiektów produkcyjnych, składów i magazynów; obowiązują następujące ustalenia:

- 1) wysokość zabudowy usługowej oraz obiektów produkcyjnych, składów i magazynów do dwóch kondygnacji nadziemnych oraz maksymalnie 12,0 m;
- 2) dachy budynków o nachyleniu od 1,5° do 50°;
- 3) dopuszcza się podpiwniczenie budynków z uwzględnieniem okresowego wysokiego poziomu wód gruntowych;
- 4) uciążliwość prowadzonej działalności nie może wykraczać poza granice działki i nie może negatywnie wpływać na środowisko, w tym na grunt, wody podziemne i powierzchniowe z wyłączeniem inwestycji celu publicznego z zakresu łączności publicznej, zgodnych z przepisami odrębnymi;
- 5) dopuszcza się realizację infrastruktury technicznej związanej z podstawową funkcją terenu;
- 6) na granicy z terenami sąsiednimi, z wyłączeniem terenu drogi, należy zlokalizować pas zieleni izolacyjnej o szerokości minimum 5,0 m;

- 7) minimalny udział procentowy powierzchni biologicznie czynnej w odniesieniu do powierzchni działki budowlanej – 40%;
- 8) powierzchnia zabudowy do 60% powierzchni działki lub terenu;
- 9) wskaźnik intensywności zabudowy od 0,1 do 1,2;
- 10) obowiązuje zakaz realizacji inwestycji mogących zawsze znacząco oddziaływać na środowisko, z wyłączeniem infrastruktury technicznej oraz inwestycji celu publicznego, w tym z zakresu łączności publicznej, zgodnych z przepisami odrębnymi.

§ 20. Teren oznaczony symbolem **KD-Z1** przeznacza się na cel drogi publicznej zbiorczej; obowiązują następujące ustalenia:

- 1) dopuszcza się lokalizację obiektów budowlanych i urządzeń technicznych związanych z prowadzeniem, zabezpieczeniem i obsługą ruchu, a także urządzeń związanych z potrzebami zarządzania ruchem;
- 2) dopuszcza się lokalizację urządzeń infrastruktury technicznej niezwiązanych z podstawową funkcją drogi;
- 3) obowiązuje zakaz lokalizacji budynków, budowli i urządzeń z wyłączeniem urządzeń infrastruktury technicznej, niezwiązanych z podstawowym przeznaczeniem terenu;
- 4) parametry i wskaźniki kształtowania zagospodarowania terenu: szerokość w liniach rozgraniczających – jak na rysunku planu.

§ 21. Teren oznaczony symbolem **KD-L1** przeznacza się na cel drogi publicznej lokalnej; obowiązują następujące ustalenia:

- 1) dopuszcza się lokalizację obiektów budowlanych i urządzeń technicznych związanych z prowadzeniem, zabezpieczeniem i obsługą ruchu, a także urządzeń związanych z potrzebami zarządzania ruchem;
- 2) dopuszcza się lokalizację urządzeń infrastruktury technicznej niezwiązanych z podstawową funkcją drogi;
- 3) obowiązuje zakaz lokalizacji budynków, budowli i urządzeń z wyłączeniem urządzeń infrastruktury technicznej, niezwiązanych z podstawowym przeznaczeniem terenu;
- 4) parametry i wskaźniki kształtowania zagospodarowania terenu: szerokość w liniach rozgraniczających – jak na rysunku planu.

§ 22. Teren oznaczony symbolem **KD-D1** przeznacza się na cel drogi publicznej dojazdowej; obowiązują następujące ustalenia:

- 1) dopuszcza się lokalizację obiektów budowlanych i urządzeń technicznych związanych z prowadzeniem, zabezpieczeniem i obsługą ruchu, a także urządzeń związanych z potrzebami zarządzania ruchem;
- 2) dopuszcza się lokalizację urządzeń infrastruktury technicznej niezwiązanych z podstawową funkcją drogi;
- 3) obowiązuje zakaz lokalizacji budynków, budowli i urządzeń z wyłączeniem urządzeń infrastruktury technicznej, niezwiązanych z podstawowym przeznaczeniem terenu;
- 4) parametry i wskaźniki kształtowania zagospodarowania terenu: szerokość w liniach rozgraniczających – jak na rysunku planu.

§ 23. Tereny oznaczone symbolami **KDW1** i **KDW2** przeznacza się na cel drogi wewnętrznej; obowiązują następujące ustalenia:

- 1) dopuszcza się lokalizację urządzeń infrastruktury technicznej niezwiązanych z podstawową funkcją drogi;
- 2) parametry i wskaźniki kształtowania zagospodarowania terenu: szerokość w liniach rozgraniczających jak na rysunku planu.

#### **Rozdział 4. Przepisy końcowe**

§ 24. Wykonanie uchwały powierza się Wójtowi Gminy Inowrocław.

§ 25. Uchwała podlega publikacji na stronie internetowej gminy oraz w Dzienniku Urzędowym Województwa Kujawsko – Pomorskiego.




§ 26. W granicach objętych niniejszą uchwałą tracą moc: uchwała nr XXXI/355/2001 Rady Gminy w Inowrocławiu z dnia 17 grudnia 2001 r. w sprawie miejscowych planów zagospodarowania przestrzennego obejmujących tereny we wsiach: Cieślin, Dulsk, Jacewo, Jaksice, Latkowo, Łojewo, Balczewo, Marulewy, Sławęcinek, Gnojno, Słońsko, Sikorowo, Dziennice, Tupadły, Krusza Zamkowa, Komaszycy, jako zmiany dotychczas obowiązującego miejscowego planu ogólnego zagospodarowania przestrzennego gminy Inowrocław oraz uchwała nr XVII/211/2000 Rady Gminy w Inowrocławiu z dnia 17 lipca 2000 r. w sprawie miejscowych planów zagospodarowania przestrzennego obejmujących tereny we wsiach: Jacewo, Łojewo, Marcinkowo, Orłowo, Sikorowo, Krusza Duchowna, Komaszycy jako zmiany dotychczas obowiązującego miejscowego planu ogólnego zagospodarowania przestrzennego Gminy Inowrocław.

§ 27. Uchwała wchodzi w życie po upływie 14 dni od daty jej ogłoszenia w Dzienniku Urzędowym Województwa Kujawsko – Pomorskiego.

Przewodniczący Rady  
Gminy Inowrocław

**Krzysztof Kołtuński**

  
Krzysztof Kołtuński  
DOK. PRAWNY BD-1485



Załącznik Nr 2 do uchwały Nr .....

Rady Gminy Inowrocław

z dnia.....2022 r.

**ROZSTRZYGNIECIE O SPOSOBIE ROZPATRZENIA UWAG DO PROJEKTU MIEJSCOWEGO  
PLANU ZAGOSPODAROWANIA PRZESTRZENNEGO  
GMINY INOWROCLAW W CZĘŚCI MIEJSCOWOŚCI SIKOROWO**

Na podstawie art. 17 pkt 14 oraz art. 20 ust. 1 ustawy z dnia 27 marca 2003 r. o planowaniu i zagospodarowaniu przestrzennym (Dz. U. z 2022 r. poz. 503) przedkłada się Radzie Gminy Inowrocław listę nieuwzględnionych uwag umieszczonych w poniższym wykazie.

Lp.	Treść uwag	Ustalenia projektu planu dla nieruchomości, której dotyczy uwaga	Uzasadnienie nieuwzględnienia uwagi	Data wpływu uwagi
<b>Brak nieuwzględnionych uwag do projektu przedmiotowego planu</b>				

**WOJT**  
mgr inż. Tadeusz Kacprzak



Załącznik Nr 3 do uchwały Nr .....

Rady Gminy Inowrocław

z dnia.....2022 r.

**ROZSTRZYGNIECIE O SPOSOBIE REALIZACJI ZAPISANYCH W PLANIE INWESTYCJI  
Z ZAKRESU INFRASTRUKTURY TECHNICZNEJ, KTÓRE NALEŻĄ DO ZADAŃ WŁASNYCH  
GMINY ORAZ ZASADACH ICH FINANSOWANIA**

**DOTYCZY PROJEKTU MIEJSCOWEGO PLANU ZAGOSPODAROWANIA  
PRZESTRZENNEGO GMINY INOWROCŁAW W CZĘŚCI MIEJSCOWOŚCI SIKOROWO**

Na podstawie art. 20 ust. 1 ustawy z dnia 27 marca 2003 r. o planowaniu i zagospodarowaniu przestrzennym (Dz. U. z 2022 r. poz. 503) Rada Gminy Inowrocław określa następujący sposób realizacji i zasady finansowania inwestycji z zakresu infrastruktury technicznej, które zgodnie z ustawą z dnia 8 marca 1990 r. o samorządzie gminnym (Dz. U. z 2022 r. poz. 559 z późn. zm.) należą do zadań własnych gminy i służą zaspokajaniu zbiorowych potrzeb mieszkańców.

**1. Inwestycje z zakresu infrastruktury technicznej przewidziane do realizacji na podstawie planu stanowią:**

- a) **drogi publiczne wraz z uzbrojeniem podziemnym, urządzeniami infrastruktury technicznej, oświetleniem, ścieżkami rowerowymi, zielenią towarzyszącą i odpowiednim zabezpieczeniem technicznym zmniejszającym uciążliwość komunikacyjną w stosunku do innych funkcji w rozumieniu przepisów ochrony środowiska; modernizacja istniejącego zjazdu na drogę publiczną, modernizacja istniejących dróg publicznych, perspektywiczna budowa oświetleń drogowych i realizacja nowych dróg gminnych,**
- b) **urządzenia elektroenergetyczne; budowa linii kablowych nn dla obsługi projektowanych inwestycji, modernizacja oraz budowa stacji transformatorowych,**
- c) **sieci i urządzenia wodno – kanalizacyjne; utrzymanie istniejących i projektowanych sieci wodno – kanalizacyjnych oraz gazowych wraz z budową infrastruktury technicznej niezbędnej do wykonania projektowanych podłączy w przypadku realizacji projektowanych inwestycji budowlanych,**
- d) **sieci i urządzenia gazowe; perspektywiczne podłączenie projektowanej zabudowy do sieci gazowej po zrealizowaniu infrastruktury technicznej z zakresu sieci gazowych niskiego i średniego ciśnienia oraz stacji redukcyjno – pomiarowych,**
- e) **sieć telekomunikacyjna; podłączenie projektowanych obiektów budowlanych do istniejącej linii telekomunikacyjnej.**

**2. Sposób realizacji inwestycji:**

- a) realizacja inwestycji z zakresu infrastruktury technicznej, które należą do zadań własnych gminy, zapisanych w miejscowym planie zagospodarowania przestrzennego Gminy Inowrocław w części miejscowości Sikorowo odbywać się będzie zgodnie z założeniami określonymi w studium uwarunkowań i kierunków zagospodarowania przestrzennego gminy Inowrocław,
- b) realizacja inwestycji z zakresu infrastruktury technicznej przebiegać będzie zgodnie z obowiązującymi przepisami i normami, w tym m. in. z Ustawą z dnia 11 września 2019 r. Prawo zamówień publicznych (Dz. U. z 2021 r. poz. 1129 z późn. zm.), Ustawą z dnia 7 lipca 1994 r. Prawo budowlane (Dz. U. z 2021 r. poz. 2351 z późn. zm.), Ustawą z dnia 21 marca 1985 r. o drogach publicznych (Dz. U. z 2021 r. poz. 1376 z późn. zm.), Ustawą z dnia 27 kwietnia 2001 r. Prawo ochrony środowiska (Dz. U. z 2021 r. poz. 1973 z późn. zm.). Inwestycje w zakresie przesyłania i dystrybucji paliw i energii elektrycznej realizowane będą w sposób określony w art. 7 ustawy z dnia 10 kwietnia 1997 r. Prawo energetyczne (Dz. U. z 2021 r. poz. 716 z późn. zm.). Sposób realizacji inwestycji wynikać będzie z wykorzystania możliwych do zastosowania rozwiązań techniczno – technologicznych gwarantujących wysoką jakość wykonania inwestycji. Dopuszcza się etapową realizację inwestycji.

**3. Zasady finansowania:**

- a) realizacja inwestycji drogowych, parkingów oraz z zakresu zieleni urządzonej publicznej będzie finansowana przez budżet gminy z dopuszczeniem porozumień finansowych zawartych z innymi podmiotami zgodnie z obowiązującymi przepisami, m. in. Ustawą z dnia 27 sierpnia 2009 r. o finansach publicznych (Dz. U. z 2021 r. poz. 305 z późn. zm.) oraz z Ustawą z dnia 16 grudnia 2005 r. o finansowaniu infrastruktury transportu lądowego (Dz. U. z 2021 r. poz. 688);
- b) finansowanie inwestycji infrastrukturalnych związanych z zaopatrzeniem terenu objętego planem w energię elektryczną i gaz, będzie realizowane ze środków finansowych przedsiębiorstwa posiadającego wymaganą koncesję oraz na podstawie umów z zainteresowanymi odbiorcami na warunkach określonych przez gestorów sieci;
- c) inwestycje z zakresu sieci telekomunikacyjnej będą realizowane ze środków finansowych przedsiębiorstwa oraz na podstawie umów z zainteresowanymi odbiorcami na warunkach określonych przez gestorów sieci;
- d) inwestycje z zakresu budowy sieci wodociągowej i kanalizacji finansowane będą na podstawie art. 15 ust 1 ustawy z dnia 7 czerwca 2001 r. o zbiorowym zaopatrzeniu w wodę i zbiorowym odprowadzeniu ścieków (Dz. U. z 2020 r. poz. 2028) ze środków budżetu gminy z dopuszczeniem porozumień finansowych zawartych z innymi podmiotami.

WÓJT  
mgr inż. Tadeusz Kacprzak

Załącznik Nr 4 do uchwały Nr .....

Rady Gminy Inowrocław

z dnia ..... 2022 r.

Zalacznik4.xml

**Dane przestrzenne, o których mowa w art. 67a ust. 3 i 5 ustawy z dnia 27 marca 2003 r. o planowaniu i zagospodarowaniu przestrzennym (Dz.U. z 2022 r. poz. 503)**

WÓJTY  
mgr inż. Tadeusz Kacprzak



## Uzasadnienie

Miejscowy plan zagospodarowania przestrzennego został opracowany na podstawie uchwały nr XXI/190/2016 Rady Gminy Inowrocław z dnia 25 listopada 2016 r. w sprawie przystąpienia do sporządzenia miejscowego planu zagospodarowania przestrzennego Gminy Inowrocław w części miejscowości Sikorowo

Wymieniona uchwała rozpoczęła tryb formalnoprawny sporządzenia planu miejscowego określony w ustawie z dnia 27 marca 2003 r. o planowaniu i zagospodarowaniu przestrzennym (Dz. U. z 2022 r. poz. 503)

### **1. Sposób realizacji wymogów wynikających z art. 1 ust. 2–4 ustawy z dnia 27 marca 2003 r. o planowaniu i zagospodarowaniu przestrzennym.**

Przy opracowywaniu miejscowego planu zagospodarowania przestrzennego wzięto pod uwagę:

1) **wymagania ładu przestrzennego, w tym urbanistyki i architektury:** w planie miejscowym w 6 ust. 3 zawarto ustalenia dotyczące zasad ochrony i kształtowania ładu przestrzennego. Określono wymagania sytuowania nowych budynków oraz zasady kształtowania zabudowy i wskaźniki zagospodarowania terenów. Ustalenia te zapewniają uwzględnienie w planie miejscowym wymagań ładu przestrzennego, w tym urbanistyki i architektury;

2) **walory architektoniczne i krajobrazowe:** w planie miejscowym obowiązuje zagospodarowanie terenu prowadzące do utrzymania i ochrony wartości przyrodniczych i różnorodności form krajobrazowych. Ponadto przyjęte ustalenia planistyczne są kontynuacją istniejących procesów inwestycyjnych, które zachowują walory architektoniczne i krajobrazowe terenów sąsiednich;

3) **wymagania ochrony środowiska, w tym gospodarowania wodami i ochrony gruntów rolnych i leśnych:** plan miejscowy w 6 ust. 4 zawiera ustalenia dotyczące zasad ochrony środowiska, przyrody i krajobrazu. Obszar objęty planem położony jest poza granicami obszarów chronionych w myśl ustawy z dnia 16 kwietnia 2004 r. o ochronie przyrody. Na obszarze objętym planem miejscowym znajdują się grunty rolne chronione, które uzyskały zgodę na zmianę przeznaczenia gruntów rolnych na cele nierolnicze, o której mowa w art. 7 ustawy z dnia 3 lutego 1995 r. o ochronie gruntów rolnych i leśnych.

4) **wymagania ochrony dziedzictwa kulturowego i zabytków oraz dóbr kultury współczesnej:** plan miejscowy w § 6 ust. 6 zawiera ustalenia dotyczące zasad ochrony dziedzictwa kulturowego i zabytków, w tym krajobrazów kulturowych, oraz dóbr kultury współczesnej. W części obszaru objętego planem, zgodnie z rysunkiem planu, obowiązuje strefa ochrony konserwatorskiej „B”; obowiązują przepisy o ochronie zabytków i opiece nad zabytkami. W części obszaru objętego planem, zgodnie z rysunkiem planu, obowiązuje strefa ochrony archeologicznej „W”; wszelką działalność inwestycyjną na obszarze strefy należy prowadzić zgodnie z przepisami o ochronie zabytków i opiece nad zabytkami. Na obszarze objętym planem, zgodnie z rysunkiem planu, znajduje się obiekt ujęty w ewidencji zabytków; obowiązują przepisy o ochronie zabytków i opiece nad zabytkami. Projekt planu miejscowego otrzymał pozytywne uzgodnienie Kujawsko – Pomorskiego Wojewódzkiego Konserwatora Zabytków;

5) **wymagania ochrony zdrowia oraz bezpieczeństwa ludzi i mienia, a także potrzeby osób ze szczególnymi potrzebami, o których mowa w ustawie z dnia 19 lipca 2019 r. o zapewnieniu dostępności osobom ze szczególnymi potrzebami:** plan miejscowy w § 6 ust. 11 zawiera szczególne warunki zagospodarowania terenów oraz ograniczenia w ich użytkowaniu, a w § 6 ust. 9 ustalenia dotyczące granic i sposobów zagospodarowania terenów lub obiektów podlegających ochronie, ustalonych na podstawie odrębnych przepisów, terenów górniczych, a także obszarów szczególnego zagrożenia powodzią, obszarów osuwania się mas ziemnych, krajobrazów priorytetowych określonych w audycie krajobrazowym oraz w planach zagospodarowania przestrzennego województwa. Na terenie objętym planem nie występują obszary szczególnego zagrożenia powodzią. Ustalenia w § 6 ust. 8 pkt 3 określają minimalną liczbę miejsc do parkowania, a w odniesieniu do miejsc przeznaczonych na parkowanie pojazdów zaopatrzonych w kartę parkingową odsyłają do przepisów odrębnych;

6) **walory ekonomiczne przestrzeni:** plan miejscowy poprzez ustalenie przeznaczenia terenów oraz optymalnych wskaźników zagospodarowania terenu i kształtowania zabudowy uwzględnia walory ekonomiczne przestrzeni. Dla przedmiotowego opracowania została sporządzona Prognoza skutków finansowych uchwalenia miejscowego planu zagospodarowania przestrzennego. Realizacja ustaleń planu



pozwole na dalszy rozwój zabudowy w sposób zapewniający zachowanie ładu przestrzennego. Pozwoli to na realizację inwestycji z zachowaniem maksymalnych walorów ekonomicznych w wykorzystaniu przestrzeni;

7) **prawo własności:** ustalenia planu oraz sposób wyznaczenia terenów wydzielonych liniami rozgraniczającymi określono mając na uwadze poszanowanie prawa własności oraz rozpatrując złożone wnioski;

8) **potrzeby obronności i bezpieczeństwa państwa:** na obszarze objętym planem nie występują tereny, obiekty i urządzenia służące obronności i bezpieczeństwu państwa, (projekt planu został uzgodniony z właściwymi organami wojskowymi, ochrony granic oraz bezpieczeństwa państwa);

9) **potrzeby interesu publicznego:** plan miejscowy w § 6 ust. 12 zawiera ustalenia dotyczące zasad modernizacji, rozbudowy i budowy systemów komunikacji i infrastruktury technicznej, stanowiących inwestycje celu publicznego;

10) **potrzeby w zakresie rozwoju infrastruktury technicznej, w szczególności sieci szerokopasmowych:** w ustaleniach planu dopuszcza się budowę i przebudowę istniejącej sieci infrastruktury technicznej, zgodnie z obowiązującymi przepisami odrębnymi. Plan nie ogranicza możliwości realizacji infrastruktury sieci szerokopasmowej;

11) **zapewnienie udziału społeczeństwa w pracach nad miejscowym planem zagospodarowania przestrzennego, w tym przy użyciu środków komunikacji elektronicznej:** w celu zapewnienia udziału społeczeństwa w procedurze sporządzania planu, zgodnie z art. 17 pkt 1 oraz pkt 9 ustawy o planowaniu i zagospodarowaniu przestrzennym oraz zgodnie z art. 39, art. 40 i art. 41 ustawy z dnia 3 października 2008 r. o udostępnianiu informacji o środowisku i jego ochronie, udziale społeczeństwa w ochronie środowiska oraz o ocenach oddziaływania na środowisko, Wójt Gminy Inowrocław kolejno dopełnił czynności określone w w/w ustawach. Ogłosił w prasie miejscowej, a także w sposób zwyczajowo przyjęty w danej miejscowości, o podjęciu uchwały o przystąpieniu do sporządzania planu, określając formę, miejsce i termin składania wniosków do planu, nie krótszy niż 21 dni od dnia ogłoszenia. Następnie ogłosił w prasie miejscowej, a także w sposób zwyczajowo przyjęty w danej miejscowości, o wyłożeniu projektu planu do publicznego wglądu na co najmniej 7 dni przed dniem wyłożenia i wyłożono ten projekt wraz z prognozą oddziaływania na środowisko do publicznego wglądu na okres co najmniej 21 dni oraz zorganizowano w tym czasie dyskusję publiczną nad przyjętymi w projekcie planu rozwiązaniami. W ogłoszeniu o wyłożeniu projektu planu do publicznego wglądu poinformowano o możliwości składania uwag do projektu planu oraz wyznaczono termin, w którym osoby fizyczne i prawne oraz jednostki organizacyjne nieposiadające osobowości prawnej mogą wносить uwagi dotyczące projektu planu. Dyskusja publiczna nad przyjętymi w projekcie planu rozwiązaniami odbyła się w dniu 11.04.2022 r. W ustawowym terminie, tj. do dnia 13.05.2022 r. nie wniesiono uwag do projektu planu;

12) **zachowanie jawności i przejrzystości procedur planistycznych:** Wójt Gminy Inowrocław na każdym etapie procedury planistycznej dotyczącej planu miejscowego zapewnia jawność i przejrzystość ww. procedury. W szczególności dotyczy to etapów związanych z udziałem społeczeństwa. W całości wypełniono art. 17 ustawy o planowaniu i zagospodarowaniu przestrzennym oraz art. 39 ustawy z dnia 3 października 2008 r. o udostępnianiu informacji o środowisku i jego ochronie, udziale społeczeństwa w ochronie środowiska oraz o ocenach oddziaływania na środowisko. Ponadto organ sporządzający projekt planu zapewnił stałą możliwość udzielenia wszelkich informacji związanych z etapem i trybem sporządzania przedmiotowego planu miejscowego;

13) **potrzebę zapewnienia odpowiedniej ilości i jakości wody, do celów zaopatrzenia ludności:** plan miejscowy w § 6 ust. 12 zawiera ustalenia dotyczące zasad modernizacji, rozbudowy i budowy systemów komunikacji i infrastruktury technicznej, w tym systemów zaopatrzenia w wodę. Wyznaczono zaopatrzenie w wodę z gminnej sieci wodociągowej, zgodnie z przepisami odrębnymi. Istniejąca sieć wodociągowa posiada rezerwy dla zapewnienia ilości i jakości wody dla zabudowy projektowanej;

14) **ustalając przeznaczenie terenu lub określając potencjalny sposób zagospodarowania i korzystania z terenu, organ waży interes publiczny i interesy prywatne, w tym zgłaszane w postaci wniosków i uwag, zmierzające do ochrony istniejącego stanu zagospodarowania terenu, jak i zmian w zakresie jego zagospodarowania, a także analizy ekonomiczne, środowiskowe i społeczne:** w ramach procedury planistycznej w odpowiedzi na ogłoszenie Wójta Gminy Inowrocław o przystąpieniu do sporządzenia planu miejscowego nie wpłynęły wnioski od osób prywatnych. Na etapie wyłożenia projektu planu do publicznego wglądu nie wpłynęły żadne uwagi. Jednoznacznie świadczy to, że istniejący



i planowany sposób użytkowania i zagospodarowania omawianego terenu zachowuje równowagę między interesem publicznym, a interesami prywatnymi;

**15) wymagania ładu przestrzennego, efektywnego gospodarowania przestrzenią oraz walorów ekonomicznych przestrzeni:**

- **kształtowanie struktur przestrzennych przy uwzględnieniu dążenia do minimalizowania transportochłonności układu przestrzennego:** istniejąca i projektowana sieć komunikacyjna uwzględnia odpowiednie kształtowanie potoków komunikacyjnych, co pozwala na właściwe i oszczędne ekonomicznie prowadzenie transportu indywidualnego jak i zbiorowego;

- **lokalizowanie nowej zabudowy mieszkaniowej w sposób umożliwiający mieszkańcom maksymalne wykorzystanie publicznego transportu zbiorowego jako podstawowego środka transportu:** plan miejscowy zapewnia dla nowej zabudowy mieszkaniowej dobrą dostępność do istniejącej sieci transportu zbiorowego poprzez wyznaczone ciągi komunikacyjne;

- **zapewnianie rozwiązań przestrzennych, ułatwiających przemieszczanie się pieszych i rowerzystów:** zapewniono obsługę komunikacyjną z istniejących i projektowanych dróg;

- **dążenie do planowania i lokalizowania nowej zabudowy w szczególności poprzez uzupełnianie istniejącej zabudowy:** obszar objęty planem miejscowym położony jest w zwartej strukturze funkcjonalno – przestrzennej. Ustalenia planu miejscowego mają na celu dalszy rozwój zabudowy wykształconej jednostki urbanistycznej.

**2. Zgodność z wynikami analizy, o której mowa w art. 32 ust. 1, wraz z datą uchwały rady gminy, o której mowa w art. 32 ust. 2 ustawy z dnia 27 marca 2003 r. o planowaniu i zagospodarowaniu przestrzennym, oraz sposób uwzględnienia uniwersalnego projektowania**

Miejscowy plan zagospodarowania przestrzennego jest zgodny z uchwałą Rady Gminy Inowrocław nr XIII/98/2015 z dnia 21 grudnia 2015 r. w sprawie aktualności Studium uwarunkowań i kierunków zagospodarowania przestrzennego Gminy Inowrocław oraz miejscowych planów zagospodarowania przestrzennego na obszarze Gminy Inowrocław.

Ustalenia planu są zgodne z polityką przestrzenną gminy określoną w studium uwarunkowań i kierunków zagospodarowania przestrzennego gminy Inowrocław przyjętym w formie ujednocionej uchwałą nr XVI/143/2016 Rady Gminy Inowrocław z dnia 6 maja 2016 r.

Rozwiązania układu komunikacyjnego pozwalają na zapewnienie potrzeb osobom ze szczególnymi potrzebami na etapie realizacji projektowanej inwestycji. Również przyjęte parametry obiektów budowlanych pozwalają na zrealizowanie projektowanej inwestycji z uwzględnieniem wymagań osób ze szczególnymi potrzebami.

### **3. Wpływ na finanse publiczne, w tym budżet gminy**

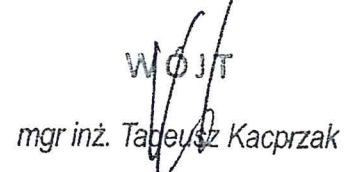
Dla przedmiotowego opracowania została sporządzona Prognoza skutków finansowych uchwalenia miejscowego planu zagospodarowania przestrzennego. Miejscowy plan zagospodarowania przestrzennego zapewnia minimalizowanie kosztów inwestycyjnej realizacji planu poprzez uzupełnienie terenów inwestycyjnych wyposażonych w infrastrukturę techniczną oraz wykorzystanie istniejącej infrastruktury społecznej oraz istniejącego transportu publicznego.

W tej sytuacji wywołanie uchwały jest uzasadnione. Inicjatorem wywołania uchwały jest Wójt Gminy Inowrocław.

Przewodniczący Rady  
Gminy Inowrocław

Krzysztof Kołtuński

  
Krzysztof Kołtuński  
PRZEWODNICZĄCY

  
mgr inż. Tadeusz Kacprzak

**Projekt**

z dnia 10 czerwca 2022 r.

Zatwierdzony przez .....

**UCHWAŁA NR .....  
RADY GMINY INOWROCŁAW**

z dnia ..... 2022 r.

**w sprawie miejscowego planu zagospodarowania przestrzennego dla terenu położonego w sąsiedztwie kompleksu wojskowego w części obrębu ewidencyjnego Sławęcinek, gmina Inowrocław**

Na podstawie art. 18 ust. 2 pkt 5 ustawy z dnia 8 marca 1990 r. o samorządzie gminnym (Dz. U. z 2022 r. poz. 559 z późn. zm.<sup>1)</sup>) oraz art. 20 ust. 1 i art. 34 ustawy z dnia 27 marca 2003 r. o planowaniu i zagospodarowaniu przestrzennym (Dz. U. z 2022 r. poz. 503) uchwala się, co następuje:

**Rozdział 1.  
Przepisy ogólne**

§ 1.1. Po stwierdzeniu, że plan miejscowy nie narusza ustaleń studium uwarunkowań i kierunków zagospodarowania przestrzennego gminy Inowrocław przyjętego w formie ujednocionej uchwałą nr XVI/143/2016 Rady Gminy Inowrocław z dnia 6 maja 2016 r. uchwala się miejscowy plan zagospodarowania przestrzennego dla terenu położonego w sąsiedztwie kompleksu wojskowego w części obrębu ewidencyjnego Sławęcinek, gmina Inowrocław, zwany dalej planem.

2. Załącznikami do uchwały są:

- 1) rysunek planu w skali 1:1000 stanowiący integralną część uchwały, jako załącznik nr 1 do uchwały;
- 2) rozstrzygnięcie o sposobie rozpatrzenia uwag do projektu planu, jako załącznik nr 2 do uchwały;
- 3) rozstrzygnięcie o sposobie realizacji zapisanych w planie inwestycji z zakresu infrastruktury technicznej, które należą do zadań własnych gminy oraz zasadach ich finansowania, jako załącznik nr 3 do uchwały;
- 4) dane przestrzenne GML tworzone dla miejscowego planu zagospodarowania przestrzennego, jako załącznik nr 4 do uchwały.

§ 2.1. Uchwała ustanawia obowiązujące na terenach objętych planem przepisy prawa miejscowego dotyczące przeznaczenia i sposobu zagospodarowania poszczególnych terenów oraz określa konieczne dla osiągnięcia zamierzonych celów – nakazy i zakazy.

2. Przepisy prawne niniejszej uchwały nie mogą być stosowane wybiórczo oraz w oderwaniu od ustaleń rysunku stanowiącego załącznik do uchwały.

§ 3. W realizacji miejscowego planu, oprócz ustaleń zawartych w niniejszej uchwale, mają zastosowanie przepisy szczególne wraz z aktami wykonawczymi i odrębnymi.

§ 4. Każdy teren wydzielony liniami rozgraniczającymi tereny o różnym przeznaczeniu lub różnych zasadach zagospodarowania określony jest symbolem, w którym litery oznaczają przeznaczenie poszczególnych terenów według oznaczeń legendy rysunku planu.

§ 5. Na rysunku planu obowiązują:

- 1) granica obszaru objętego planem;
- 2) linie rozgraniczające tereny o różnym przeznaczeniu lub różnych zasadach zagospodarowania;
- 3) nieprzekraczalne linie zabudowy;
- 4) granica strefy „W” ochrony archeologicznej;
- 5) symbole identyfikujące tereny o różnym przeznaczeniu lub różnych zasadach zagospodarowania.

<sup>1)</sup>Zmiany tekstu jednolitego wymienionej ustawy zostały ogłoszone w Dz. U. z 2022 r. poz. 583, 1005 i 1079.



## Rozdział 2. Ogólne ustalenia planu

§ 6. 1. Ustalenia ogólne obowiązują dla terenów w granicach obszaru objętego planem, o ile ustalenia szczegółowe nie stanowią inaczej.

2. Przeznaczenie terenów:

1) w granicach planu wyznacza się tereny:

- a) zabudowy zagrodowej w gospodarstwach rolnych, hodowlanych i ogrodniczych, o symbolu – RM,
- b) obiektów produkcyjnych, składów i magazynów z dopuszczeniem zabudowy usługowej, o symbolu – P/U,
- c) rolny, o symbolu – R;

2) dla nowej zabudowy obowiązuje zakaz lokalizacji funkcji i obiektów niezwiązanych z podstawowym przeznaczeniem terenu i jego obsługą z wyłączeniem inwestycji celu publicznego z zakresu łączności publicznej, zgodnych z przepisami odrębnymi.

3. Zasady ochrony i kształtowania ładu przestrzennego: wymagane sytuowanie nowych budynków zgodnie z nieprzekraczalnymi liniami zabudowy określonymi na rysunku planu.

4. Zasady ochrony środowiska, przyrody i krajobrazu: obowiązuje zagospodarowanie terenu prowadzące do utrzymania i ochrony wartości przyrodniczych i różnorodności form krajobrazowych, w tym: zachowanie istniejących form ukształtowania terenu, z wyłączeniem realizacji obiektów budowlanych.

5. Zasady kształtowania krajobrazu: zgodnie z ustaleniami szczegółowymi.

6. Zasady ochrony dziedzictwa kulturowego i zabytków, w tym krajobrazów kulturowych, oraz dóbr kultury współczesnej:

- 1) część obszaru objętego planem, zgodnie z rysunkiem planu, znajduje się w strefie „W” ochrony archeologicznej; wszelką działalność inwestycyjną na obszarze strefy należy prowadzić zgodnie z przepisami o ochronie zabytków i opiece nad zabytkami;
- 2) w przypadku natrafienia podczas robót ziemnych lub budowlanych na przedmiot, co do którego istnieje przypuszczenie, iż jest on zabytkiem należy zastosować się do przepisów o ochronie zabytków i opiece nad zabytkami.

7. Wymagania wynikające z potrzeb kształtowania przestrzeni publicznych: nie dotyczy.

8. Zasady kształtowania zabudowy oraz wskaźniki zagospodarowania terenów:

- 1) obowiązuje lokalizacja zabudowy zgodnie z zasadami określonymi w ustaleniach szczegółowych;
- 2) na terenie objętym miejscowym planem zagospodarowania przestrzennego obowiązują nieprzekraczalne ograniczenia wysokości zabudowy określone w dokumentacji rejestracyjnej lotniska Inowrocław;
- 3) w przypadku przekroczenia przez istniejące budynki parametrów zawartych w ustaleniach szczegółowych dopuszcza się:
  - a) przebudowę, rozbudowę, nadbudowę i remonty istniejących budynków z zachowaniem kontynuacji dotychczasowej wysokości budynków z tolerancją wysokości do  $\pm 15\%$ ,
  - b) przebudowę, rozbudowę, nadbudowę i remonty istniejących budynków z zachowaniem kontynuacji dotychczasowych linii zabudowy,
  - c) dla przebudowy, rozbudowy, nadbudowy i remontów istniejących budynków dopuszcza się realizację połączeń dachowych z uwzględnieniem dotychczasowej kolorystyki, pokrycia dachu oraz kąta nachylenia połączeń dachowych z tolerancją do  $\pm 10^\circ$ ,
  - d) dla przebudowy, rozbudowy, nadbudowy i remontów istniejących budynków dopuszcza się realizację inwestycji z uwzględnieniem dotychczasowych funkcji;
- 4) obowiązuje wydzielenie na terenie działki budowlanej minimum 1 miejsca parkingowego na mieszkanie oraz minimum 1 miejsca parkingowego na 100 m<sup>2</sup> powierzchni usługowej i produkcyjnej;

5) w ramach projektowanych miejsc parkingowych obowiązuje zapewnienie miejsc parkingowych przeznaczonych na parkowanie pojazdów zaopatrzonych w kartę parkingową zgodnie z przepisami odrębnymi;

6) wskaźniki zagospodarowania terenów – określone w ustaleniach szczegółowych.

9. Granice i sposoby zagospodarowania terenów lub obiektów podlegających ochronie, ustalonych na podstawie odrębnych przepisów, terenów górniczych, a także obszarów szczególnego zagrożenia powodzią, obszarów osuwania się mas ziemnych, krajobrazów priorytetowych określonych w audycie krajobrazowym oraz w planach zagospodarowania przestrzennego województwa: na obszarze objętym planem nie znajdują się obszary chronione.

10. Szczegółowe zasady i warunki scalania i podziału nieruchomości: nie ustala się.

11. Szczególne warunki zagospodarowania terenów oraz ograniczenia w ich użytkowaniu, w tym zakaz zabudowy: odległość posadowienia obiektów budowlanych od istniejącej infrastruktury technicznej zgodnie z przepisami odrębnymi.

12. Zasady modernizacji, rozbudowy i budowy systemów komunikacji i infrastruktury technicznej:

1) obsługa komunikacyjna z istniejących dróg;

2) dopuszcza się budowę i przebudowę istniejącej sieci infrastruktury technicznej, zgodnie z przepisami odrębnymi;

3) dopuszcza się realizację infrastruktury technicznej;

4) zasady obsługi w zakresie zaopatrzenia w wodę: zaopatrzenie w wodę z gminnej sieci wodociągowej zgodnie z przepisami odrębnymi;

5) zasady obsługi w zakresie kanalizacji sanitarnej:

a) odprowadzanie ścieków sanitarnych do zbiorczej sieci kanalizacji sanitarnej zgodnie z przepisami odrębnymi,

b) do czasu realizacji zbiorczej sieci kanalizacji sanitarnej dopuszcza się odprowadzanie ścieków do szczelnych zbiorników okresowo opróżnianych;

6) odprowadzanie wód opadowych na grunt, zgodnie z przepisami odrębnymi;

7) zasady obsługi w zakresie zaopatrzenia w gaz: zgodnie z przepisami odrębnymi;

8) zasady obsługi w zakresie zaopatrzenia w energię cieplną: należy zachować normatywne wartości emisji zanieczyszczeń do powietrza określone w przepisach odrębnych;

9) zasady obsługi w zakresie zaopatrzenia w energię elektryczną: zgodnie z przepisami odrębnymi;

10) zasady obsługi w zakresie telekomunikacji: zgodnie z przepisami odrębnymi;

11) zasady obsługi w zakresie odpadów komunalnych: gromadzenie odpadów komunalnych w zamykanych, przenośnych pojemnikach - wywóz odpadów z pojemników w sposób zorganizowany zgodnie z przepisami odrębnymi.

13. Sposób i termin tymczasowego zagospodarowania, urządzania i użytkowania terenów: do czasu realizacji ustaleń planu dopuszcza się użytkowanie terenów na dotychczas obowiązujących zasadach.

14. Wysokości stawek procentowych służących naliczeniu opłaty z tytułu wzrostu wartości nieruchomości: na terenach przeznaczonych do realizacji celów niepublicznych – 30%.

### **Rozdział 3.**

#### **Ustalenia szczegółowe - zasady zagospodarowania obowiązujące na poszczególnych terenach objętych planem**

§ 7. Teren oznaczony symbolem **1RM** przeznacza się na cel zabudowy zagrodowej w gospodarstwach rolnych, hodowlanych i ogrodniczych; obowiązują następujące ustalenia:

1) wysokość zabudowy do dwóch kondygnacji nadziemnych oraz maksymalnie 11,0 m;

2) dachy o nachyleniu od 1,5° do 50°;

3) dopuszcza się realizację infrastruktury technicznej;



- 4) minimum 40% powierzchni działki budowlanej należy pozostawić w formie biologicznie czynnej;
- 5) powierzchnia zabudowy do 60% powierzchni działki lub terenu;
- 6) wskaźnik intensywności zabudowy od minimum 0,01 do maksimum 0,8.

§ 8. Teren oznaczony symbolem 2P/U przeznacza się na cel obiektów produkcyjnych, składów i magazynów z dopuszczeniem zabudowy usługowej; obowiązują następujące ustalenia:

- 1) wysokość zabudowy produkcyjnej, składowej i magazynowej oraz usługowej do trzech kondygnacji nadziemnych oraz maksymalnie 12,0 m;
- 2) dachy o nachyleniu od 1,5° do 50°;
- 3) dopuszcza się podpiwniczenie budynków z uwzględnieniem okresowego wysokiego poziomu wód gruntowych;
- 4) uciążliwość prowadzonej działalności nie może wykraczać poza granice działki i nie może negatywnie wpływać na środowisko, w tym na grunt, wody podziemne i powierzchniowe z wyłączeniem inwestycji celu publicznego z zakresu łączności publicznej, zgodnych z przepisami odrębnymi;
- 5) dopuszcza się realizację infrastruktury technicznej związanej z podstawową funkcją terenu;
- 6) dopuszcza się wydzielenie parkingu i zieleni ozdobnej, nawierzchnię parkingu należy wykonać z materiałów uniemożliwiających wnikanie substancji ropopochodnych do gruntu;
- 7) minimalny udział procentowy powierzchni biologicznie czynnej w odniesieniu do powierzchni działki budowlanej – 30%;
- 8) powierzchnia zabudowy do 70% powierzchni działki lub terenu;
- 9) wskaźnik intensywności zabudowy od 0,1 do 2,0;
- 10) obowiązuje zakaz realizacji inwestycji mogących zawsze znacząco oddziaływać na środowisko, z wyłączeniem infrastruktury technicznej oraz inwestycji celu publicznego, w tym z zakresu łączności publicznej, zgodnych z przepisami odrębnymi.

§ 9. Teren oznaczony symbolem 3R przeznacza się na cel rolny.

#### **Rozdział 4. Przepisy końcowe**

§ 10. Wykonanie uchwały powierza się Wójtowi Gminy Inowrocław.


§ 11. Uchwała podlega publikacji na stronie internetowej gminy oraz w Dzienniku Urzędowym Województwa Kujawsko – Pomorskiego.

§ 12. W granicach objętych niniejszą uchwałą traci moc uchwała nr XXIII/148/96 Rady Gminy w Inowrocławiu z dnia 19 grudnia 1996 r. w sprawie zmian miejscowego planu ogólnego zagospodarowania przestrzennego gminy Inowrocław, uchwała nr XXXI/355/2001 Rady Gminy w Inowrocławiu z dnia 17 grudnia 2001 r. w sprawie miejscowych planów zagospodarowania przestrzennego obejmujących tereny we wsiach: Cieślin, Dulsk, Jacewo, Jaksice, Latkowo, Łojewo, Balczewo, Marulewy, Sławęcinek, Gnojno, Słońsko, Sikorowo, Dziennice, Tupadły, Krusza Zamkowa, Komasyce, jako zmiany dotychczas obowiązującego miejscowego planu ogólnego zagospodarowania przestrzennego gminy Inowrocław, oraz uchwała nr X/66/2003 Rady Gminy w Inowrocławiu z dnia 29 maja 2003 r. w sprawie miejscowych planów zagospodarowania przestrzennego obejmujących tereny we wsiach: Jacewo, Jaksice, Latkowo, Łąkocin, Balczewo, Marcinkowo, Pławin, Radłówek, Gnojno, Sławęcinek, Słońsko, Trzaski, Krusza Zamkowa, Komasyce, Piotrkowice.

§ 13. Uchwała wchodzi w życie po upływie 14 dni od daty jej ogłoszenia w Dzienniku Urzędowym Województwa Kujawsko – Pomorskiego.

Przewodniczący Rady  
Gminy Inowrocław

**Krzysztof Kołtuński**

  
Krzysztof Kołtuński  
RADCA PRAWNY ED-1486





Załącznik Nr 2 do uchwały Nr .....

Rady Gminy Inowrocław

z dnia.....2022 r.

**ROZSTRZYGNIĘCIE O SPOSOBIE ROZPATRZENIA UWAG DO PROJEKTU MIEJSCOWEGO  
PLANU ZAGOSPODAROWANIA PRZESTRZENNEGO  
DLA TERENU POŁOŻONEGO W SĄSIEDZTWIE KOMPLEKSU WOJSKOWEGO W CZĘŚCI  
OBREBU EWIDENCYJNEGO SŁAWĘCINEK, GMINA INOWROCŁAW**

Na podstawie art. 17 pkt 14 oraz art. 20 ust. 1 ustawy z dnia 27 marca 2003 r. o planowaniu i zagospodarowaniu przestrzennym (Dz. U. z 2022 r. poz. 503) przedkłada się Radzie Gminy Inowrocław listę nieuwzględnionych uwag umieszczonych w poniższym wykazie.

Lp.	Treść uwag	Ustalenia projektu planu dla nieruchomości, której dotyczy uwaga	Uzasadnienie nieuwzględnienia uwagi	Data wpływu uwagi
<b>Brak nieuwzględnionych uwag do projektu przedmiotowego planu</b>				

W/DJT  
mgr inż. Tadeusz Kacprzak



Załącznik Nr 3 do uchwały Nr .....

Rady Gminy Inowrocław

z dnia.....2022 r.

**ROZSTRZYGNIECIE O SPOSOBIE REALIZACJI ZAPISANYCH W PLANIE INWESTYCJI  
Z ZAKRESU INFRASTRUKTURY TECHNICZNEJ, KTÓRE NALEŻĄ  
DO ZADAŃ WŁASNYCH GMINY ORAZ ZASADACH ICH FINANSOWANIA**

**DOTYCZY PROJEKTU MIEJSCOWEGO PLANU ZAGOSPODAROWANIA  
PRZESTRZENNEGO DLA TERENU POŁOŻONEGO W SĄSIEDZTWIE KOMPLEKSU  
WOJSKOWEGO W CZĘŚCI OBRĘBU EWIDENCYJNEGO SŁAWĘCINEK,  
GMINA INOWROCLAW**

Na podstawie art. 20 ust. 1 ustawy z dnia 27 marca 2003 r. o planowaniu i zagospodarowaniu przestrzennym (Dz. U. z 2022 r. poz. 503) Rada Gminy Inowrocław określa następujący sposób realizacji i zasady finansowania inwestycji z zakresu infrastruktury technicznej, które zgodnie z ustawą z dnia 8 marca 1990 r. o samorządzie gminnym (Dz. U. z 2022 r. poz. 559 z późn. zm.) należą do zadań własnych gminy i służą zaspokajaniu zbiorowych potrzeb mieszkańców.

**1. Inwestycje z zakresu infrastruktury technicznej przewidziane do realizacji na podstawie planu stanowią:**

- a) **urządzenia elektroenergetyczne**; budowa linii kablowych nn dla obsługi projektowanych inwestycji, modernizacja oraz budowa stacji transformatorowych;
- b) **sieci i urządzenia wodno – kanalizacyjne**; utrzymanie istniejących i projektowanych sieci wodno – kanalizacyjnych oraz gazowych wraz z budową infrastruktury technicznej niezbędnej do wykonania projektowanych przyłączy w przypadku realizacji projektowanych inwestycji budowlanych;
- c) **sieci i urządzenia gazowe**; perspektywiczne podłączenie projektowanej zabudowy do sieci gazowej po zrealizowaniu infrastruktury technicznej z zakresu sieci gazowych niskiego i średniego ciśnienia oraz stacji redukcyjno – pomiarowych;
- d) **sieć telekomunikacyjna**; podłączenie projektowanych obiektów budowlanych do istniejącej linii telekomunikacyjnej.

**2. Sposób realizacji inwestycji:**

- a) realizacja inwestycji z zakresu infrastruktury technicznej, które należą do zadań własnych gminy, zapisanych w miejscowym planie zagospodarowania przestrzennego dla terenu położonego w sąsiedztwie kompleksu wojskowego w części obrębu ewidencyjnego Sławęcinek, gmina Inowrocław, odbywać się będzie zgodnie z założeniami określonymi w studium uwarunkowań i kierunków zagospodarowania przestrzennego gminy Inowrocław;
- b) realizacja inwestycji z zakresu infrastruktury technicznej przebiegać będzie zgodnie z obowiązującymi przepisami i normami, w tym m. in. z Ustawą z dnia 11 września 2019 r. Prawo zamówień publicznych (Dz. U. z 2021 r. poz. 1129 z późn. zm.), Ustawą z dnia 7 lipca 1994 r. Prawo budowlane (Dz. U. z 2021 r. poz. 2351 z późn. zm.), Ustawą z dnia 21 marca 1985 r. o drogach publicznych (Dz. U. z 2021 r. poz. 1376 z późn. zm.), Ustawą z dnia 27 kwietnia 2001 r. Prawo ochrony środowiska (Dz. U. z 2021 r. poz. 1973 z późn. zm.). Inwestycje w zakresie przesyłania i dystrybucji paliw i energii elektrycznej realizowane będą w sposób określony w art. 7 ustawy z dnia 10 kwietnia 1997 r. Prawo energetyczne (Dz. U. z 2021 r. poz. 716 z późn. zm.). Sposób realizacji inwestycji wynikać będzie z wykorzystania możliwych do zastosowania rozwiązań techniczno – technologicznych gwarantujących wysoką jakość wykonania inwestycji. Dopuszcza się etapową realizację inwestycji.

**3. Zasady finansowania:**

- a) finansowanie inwestycji infrastrukturalnych związanych z zaopatrzeniem terenu objętego planem w energię elektryczną i gaz, będzie realizowane ze środków finansowych przedsiębiorstwa posiadającego wymaganą koncesję oraz na podstawie umów z zainteresowanymi odbiorcami na warunkach określonych przez gestorów sieci;

- b) inwestycje z zakresu sieci telekomunikacyjnej będą realizowane ze środków finansowych przedsiębiorstwa oraz na podstawie umów z zainteresowanymi odbiorcami na warunkach określonych przez gestorów sieci;
- c) inwestycje z zakresu budowy sieci wodociągowej i kanalizacji finansowane będą na podstawie art. 15 ust. 1 ustawy z dnia 7 czerwca 2001 r. o zbiorowym zaopatrzeniu w wodę i zbiorowym odprowadzeniu ścieków (Dz. U. z 2020 r. poz. 2028) ze środków budżetu gminy z dopuszczeniem porozumień finansowych zawartych z innymi podmiotami.

WÓJT  
mgr inż. Tadeusz Kacprzak



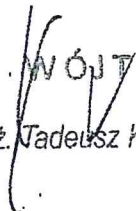
Załącznik Nr 4 do uchwały Nr .....

Rady Gminy Inowrocław

z dnia ..... 2022 r.

Zalacznik4.xml

**Dane przestrzenne, o których mowa w art. 67a ust. 3 i 5 ustawy z dnia 27 marca 2003 r. o planowaniu i zagospodarowaniu przestrzennym (Dz.U. z 2022 r. poz. 503)**

  
mgr inż. Tadeusz Kacprzak

## Uzasadnienie

Miejscowy plan zagospodarowania przestrzennego został opracowany na podstawie uchwały nr XI/96/2019 Rady Gminy Inowrocław z dnia 30 października 2019 r. w sprawie przystąpienia do sporządzenia miejscowego planu zagospodarowania przestrzennego dla terenu położonego w sąsiedztwie kompleksu wojskowego w części obrębu ewidencyjnego Sławęcinek, gmina Inowrocław.

Wymieniona uchwała rozpoczęła tryb formalnoprawny sporządzenia planu miejscowego określony w ustawie z dnia 27 marca 2003 r. o planowaniu i zagospodarowaniu przestrzennym (Dz. U. z 2022 r. poz. 503)

### **1. Sposób realizacji wymogów wynikających z art. 1 ust. 2–4 ustawy z dnia 27 marca 2003 r. o planowaniu i zagospodarowaniu przestrzennym.**

Przy opracowywaniu miejscowego planu zagospodarowania przestrzennego wzięto pod uwagę:

1) **wymagania ładu przestrzennego, w tym urbanistyki i architektury:** w planie miejscowym w 6 ust. 3 zawarto ustalenia dotyczące zasad ochrony i kształtowania ładu przestrzennego. Określono wymagania sytuowania nowych budynków oraz zasady kształtowania zabudowy i wskaźniki zagospodarowania terenów. Ustalenia te zapewniają uwzględnienie w planie miejscowym wymagań ładu przestrzennego, w tym urbanistyki i architektury;

2) **walory architektoniczne i krajobrazowe:** w planie miejscowym obowiązuje zagospodarowanie terenu prowadzące do utrzymania i ochrony wartości przyrodniczych i różnorodności form krajobrazowych. Ponadto przyjęte ustalenia planistyczne są kontynuacją istniejących procesów inwestycyjnych, które zachowują walory architektoniczne i krajobrazowe terenów sąsiednich;

3) **wymagania ochrony środowiska, w tym gospodarowania wodami i ochrony gruntów rolnych i leśnych:** plan miejscowy w 6 ust. 4 zawiera ustalenia dotyczące zasad ochrony środowiska, przyrody i krajobrazu. Obszar objęty planem położony jest poza granicami obszarów chronionych w myśl ustawy z dnia 16 kwietnia 2004 r. o ochronie przyrody. Na obszarze objętym planem miejscowym nie zachodzi potrzeba zmiany przeznaczenia gruntów rolnych na cele nierolnicze, o której mowa w art. 7 ustawy z dnia 3 lutego 1995 r. o ochronie gruntów rolnych i leśnych.

4) **wymagania ochrony dziedzictwa kulturowego i zabytków oraz dóbr kultury współczesnej:** plan miejscowy w § 6 ust. 6 zawiera ustalenia dotyczące zasad ochrony dziedzictwa kulturowego i zabytków, w tym krajobrazów kulturowych, oraz dóbr kultury współczesnej. W części obszaru objętego planem, zgodnie z rysunkiem planu, znajduje się w strefie „W” ochrony archeologicznej; wszelką działalność inwestycyjną na obszarze strefy należy prowadzić zgodnie z przepisami o ochronie zabytków i opiece nad zabytkami. Projekt planu miejscowego otrzymał pozytywne uzgodnienie Kujawsko – Pomorskiego Wojewódzkiego Konserwatora Zabytków;

5) **wymagania ochrony zdrowia oraz bezpieczeństwa ludzi i mienia, a także potrzeby osób ze szczególnymi potrzebami, o których mowa w ustawie z dnia 19 lipca 2019 r. o zapewnieniu dostępności osobom ze szczególnymi potrzebami:** plan miejscowy w § 6 ust. 11 zawiera szczególne warunki zagospodarowania terenów oraz ograniczenia w ich użytkowaniu, a w § 6 ust. 9 ustalenia dotyczące granic i sposobów zagospodarowania terenów lub obiektów podlegających ochronie, ustalonych na podstawie odrębnych przepisów, terenów górniczych, a także obszarów szczególnego zagrożenia powodzią, obszarów osuwania się mas ziemnych, krajobrazów priorytetowych określonych w audycie krajobrazowym oraz w planach zagospodarowania przestrzennego województwa. Na terenie objętym planem nie występują obszary szczególnego zagrożenia powodzią. Ustalenia w § 6 ust. 8 pkt 4 określają minimalną liczbę miejsc do parkowania, a w odniesieniu do miejsc przeznaczonych na parkowanie pojazdów zaopatrzonych w kartę parkingową odsyłają do przepisów odrębnych;

6) **walory ekonomiczne przestrzeni:** plan miejscowy poprzez ustalenie przeznaczenia terenów oraz optymalnych wskaźników zagospodarowania terenu i kształtowania zabudowy uwzględnia walory ekonomiczne przestrzeni. Dla przedmiotowego opracowania została sporządzona Prognoza skutków finansowych uchwalenia miejscowego planu zagospodarowania przestrzennego. Realizacja ustaleń planu pozwoli na dalszy rozwój zabudowy w sposób zapewniający zachowanie ładu przestrzennego. Pozwoli to na realizację inwestycji z zachowaniem maksymalnych walorów ekonomicznych w wykorzystaniu przestrzeni;



7) **prawo własności:** ustalenia planu oraz sposób wyznaczenia terenów wydzielonych liniami rozgraniczającymi określono mając na uwadze poszanowanie prawa własności oraz rozpatrując złożone wnioski;

8) **potrzeby obronności i bezpieczeństwa państwa:** na obszarze objętym planem nie występują tereny, obiekty i urządzenia służące obronności i bezpieczeństwu państwa, (projekt planu został uzgodniony z właściwymi organami wojskowymi, ochrony granic oraz bezpieczeństwa państwa);

9) **potrzeby interesu publicznego:** plan miejscowy w § 6 ust. 12 zawiera ustalenia dotyczące zasad modernizacji, rozbudowy i budowy systemów komunikacji i infrastruktury technicznej, stanowiących inwestycje celu publicznego;

10) **potrzeby w zakresie rozwoju infrastruktury technicznej, w szczególności sieci szerokopasmowych:** w ustaleniach planu dopuszcza się budowę i przebudowę istniejącej sieci infrastruktury technicznej, zgodnie z obowiązującymi przepisami odrębnymi. Plan nie ogranicza możliwości realizacji infrastruktury sieci szerokopasmowej;

11) **zapewnienie udziału społeczeństwa w pracach nad miejscowym planem zagospodarowania przestrzennego, w tym przy użyciu środków komunikacji elektronicznej:** w celu zapewnienia udziału społeczeństwa w procedurze sporządzania planu, zgodnie z art. 17 pkt 1 oraz pkt 9 ustawy o planowaniu i zagospodarowaniu przestrzennym oraz zgodnie z art. 39, art. 40 i art. 41 ustawy z dnia 3 października 2008 r. o udostępnianiu informacji o środowisku i jego ochronie, udziale społeczeństwa w ochronie środowiska oraz o ocenach oddziaływania na środowisko, Wójt Gminy Inowrocław kolejno dopełnił czynności określone w w/w ustawach. Ogłosił w prasie miejscowej, a także w sposób zwyczajowo przyjęty w danej miejscowości, o podjęciu uchwały o przystąpieniu do sporządzania planu, określając formę, miejsce i termin składania wniosków do planu, nie krótszy niż 21 dni od dnia ogłoszenia. Następnie ogłosił w prasie miejscowej, a także w sposób zwyczajowo przyjęty w danej miejscowości, o wyłożeniu projektu planu do publicznego wglądu na co najmniej 7 dni przed dniem wyłożenia i wyłożono ten projekt wraz z prognozą oddziaływania na środowisko do publicznego wglądu na okres co najmniej 21 dni oraz zorganizowano w tym czasie dyskusję publiczną nad przyjętymi w projekcie planu rozwiązaniami. W ogłoszeniu o wyłożeniu projektu planu do publicznego wglądu poinformowano o możliwości składania uwag do projektu planu oraz wyznaczono termin, w którym osoby fizyczne i prawne oraz jednostki organizacyjne nieposiadające osobowości prawnej mogą wnieść uwagi dotyczące projektu planu. Dyskusja publiczna nad przyjętymi w projekcie planu rozwiązaniami odbyła się w dniu 11.04.2022 r. W ustawowym terminie, tj. do dnia 13.05.2022 r. nie wniesiono uwag do projektu planu;

12) **zachowanie jawności i przejrzystości procedur planistycznych:** Wójt Gminy Inowrocław na każdym etapie procedury planistycznej dotyczącej planu miejscowego zapewnia jawność i przejrzystość ww. procedury. W szczególności dotyczy to etapów związanych z udziałem społeczeństwa. W całości wypełniono art. 17 ustawy o planowaniu i zagospodarowaniu przestrzennym oraz art. 39 ustawy z dnia 3 października 2008 r. o udostępnianiu informacji o środowisku i jego ochronie, udziale społeczeństwa w ochronie środowiska oraz o ocenach oddziaływania na środowisko. Ponadto organ sporządzający projekt planu zapewnił stałą możliwość udzielenia wszelkich informacji związanych z etapem i trybem sporządzania przedmiotowego planu miejscowego;

13) **potrzebę zapewnienia odpowiedniej ilości i jakości wody, do celów zaopatrzenia ludności:** plan miejscowy w § 6 ust. 12 zawiera ustalenia dotyczące zasad modernizacji, rozbudowy i budowy systemów komunikacji i infrastruktury technicznej, w tym systemów zaopatrzenia w wodę. Wyznaczono zaopatrzenie w wodę z gminnej sieci wodociągowej, zgodnie z przepisami odrębnymi. Istniejąca sieć wodociągowa posiada rezerwy dla zapewnienia ilości i jakości wody dla zabudowy projektowanej;

14) **ustalając przeznaczenie terenu lub określając potencjalny sposób zagospodarowania i korzystania z terenu, organ waży interes publiczny i interesy prywatne, w tym zgłaszane w postaci wniosków i uwag, zmierzające do ochrony istniejącego stanu zagospodarowania terenu, jak i zmian w zakresie jego zagospodarowania, a także analizy ekonomiczne, środowiskowe i społeczne:** w ramach procedury planistycznej w odpowiedzi na ogłoszenie Wójta Gminy Inowrocław o przystąpieniu do sporządzenia planu miejscowego nie wpłynęły wnioski od osób prywatnych. Na etapie wyłożenia projektu planu do publicznego wglądu nie wpłynęły żadne uwagi. Jednoznacznie świadczy to, że istniejący i planowany sposób użytkowania i zagospodarowania omawianego terenu zachowuje równowagę między interesem publicznym, a interesami prywatnymi;



15) wymagania ładu przestrzennego, efektywnego gospodarowania przestrzenią oraz walorów ekonomicznych przestrzeni:

- kształtowanie struktur przestrzennych przy uwzględnieniu dążenia do minimalizowania transportochłonności układu przestrzennego: istniejąca sieć komunikacyjna uwzględnia odpowiednie kształtowanie potoków komunikacyjnych, co pozwala na właściwe i oszczędne ekonomicznie prowadzenie transportu indywidualnego jak i zbiorowego;

- lokalizowanie nowej zabudowy mieszkaniowej w sposób umożliwiający mieszkańcom maksymalne wykorzystanie publicznego transportu zbiorowego jako podstawowego środka transportu: projekt miejscowego planu zagospodarowania przestrzennego zapewnia dla nowej zabudowy zagrodowej dobrą dostępność do istniejącej sieci transportu zbiorowego

- zapewnianie rozwiązań przestrzennych, ułatwiających przemieszczanie się pieszych i rowerzystów: zapewniono obsługę komunikacyjną z istniejących dróg;

- dążenie do planowania i lokalizowania nowej zabudowy w szczególności poprzez uzupełnianie istniejącej zabudowy: obszar objęty planem miejscowym położony jest w zwartej strukturze funkcjonalno – przestrzennej. Ustalenia planu miejscowego mają na celu dalszy rozwój zabudowy wykształconej jednostki urbanistycznej.

2. Zgodność z wynikami analizy, o której mowa w art. 32 ust. 1, wraz z datą uchwały rady gminy, o której mowa w art. 32 ust. 2 ustawy z dnia 27 marca 2003 r. o planowaniu i zagospodarowaniu przestrzennym, oraz sposób uwzględnienia uniwersalnego projektowania

Miejscowy plan zagospodarowania przestrzennego jest zgodny z uchwałą Rady Gminy Inowrocław nr XIII/98/2015 z dnia 21 grudnia 2015 r. w sprawie aktualności Studium uwarunkowań i kierunków zagospodarowania przestrzennego Gminy Inowrocław oraz miejscowych planów zagospodarowania przestrzennego na obszarze Gminy Inowrocław.

Ustalenia planu są zgodne z polityką przestrzenną gminy określoną w studium uwarunkowań i kierunków zagospodarowania przestrzennego gminy Inowrocław przyjętym w formie ujednocionej uchwałą nr XVI/143/2016 Rady Gminy Inowrocław z dnia 6 maja 2016 r.

Przyjęte parametry obiektów budowlanych pozwalają na zrealizowanie projektowanej inwestycji z uwzględnieniem wymagań osób ze szczególnymi potrzebami.

### 3. Wpływ na finanse publiczne, w tym budżet gminy


Dla przedmiotowego opracowania została sporządzona Prognoza skutków finansowych uchwalenia miejscowego planu zagospodarowania przestrzennego. Miejscowy plan zagospodarowania przestrzennego zapewnia minimalizowanie kosztów inwestycyjnej realizacji planu poprzez uzupełnienie terenów inwestycyjnych wyposażonych w infrastrukturę techniczną oraz wykorzystanie istniejącej infrastruktury społecznej oraz istniejącego transportu publicznego.

W tej sytuacji wywołanie uchwały jest uzasadnione. Inicjatorem wywołania uchwały jest Wójt Gminy Inowrocław.

Przewodniczący Rady  
Gminy Inowrocław

Krzysztof Koltuński

mgr inż. Tadeusz Kacprzak

  
Krzysztof Koltuński  
DZIAŁ PRAWNY ED-1485



Projekt

z dnia 9 czerwca 2022 r.

Zatwierdzony przez .....

UCHWAŁA NR /2022  
RADY GMINY INOWROCŁAW

z dnia ..... 2022 r.

zmieniająca uchwałę w sprawie uchwalenia budżetu Gminy Inowrocław na rok 2022.

Na podstawie art. 18 ust. 2 pkt 4, pkt 9 lit. „d” oraz lit. „i” ustawy z dnia 8 marca 1990 r. o samorządzie gminnym (Dz.U. z 2022 r. poz. 559<sup>1)</sup>) oraz art. 211, art. 212, art. 214, art. 215, art. 222 ust. 1, 2 i 3, art. 235, art. 236, art. 237, art. 239, art. 242 ust. 1, art. 243 ust. 1 i 2, art. 258 ust. 1, art. 264 ust. 3 ustawy z dnia 27 sierpnia 2009 r. o finansach publicznych (Dz.U. z 2021 r. poz. 305 z późn.zm.<sup>2)</sup>) oraz art. 12 ust. 1 i 2 i art. 111 ustawy z dnia 12 marca 2022 r. o pomocy obywatelom Ukrainy w związku z konfliktem zbrojnym na terytorium tego państwa (Dz.U. z 2022 r. poz. 583 z późn. zm.<sup>3)</sup>) uchwala się, co następuje:

§ 1. I. W uchwale Nr XXXVIII/366/2021 Rady Gminy Inowrocław z dnia 29 grudnia 2021 r. w sprawie uchwalenia budżetu Gminy Inowrocław na rok 2022 zmienionej:

- |   |                               |
|---|-------------------------------|
| - Zarządzeniem Wójta Gminy Inowrocław Nr 423/2022 | z dnia 31 stycznia 2022 roku, |
| - Zarządzeniem Wójta Gminy Inowrocław Nr 430/2022 | z dnia 7 lutego 2022 roku,    |
| - Uchwałą Rady Gminy Inowrocław NR XL/371/2022    | z dnia 14 lutego 2022 roku,   |
| - Zarządzeniem Wójta Gminy Inowrocław Nr 434/2022 | z dnia 17 lutego 2022 roku,   |
| - Uchwałą Rady Gminy Inowrocław Nr XLI/384/2022   | z dnia 9 marca 2022 roku,     |
| - Zarządzeniem Wójta Gminy Inowrocław Nr 448/2022 | z dnia 10 marca 2022 roku,    |
| - Zarządzeniem Wójta Gminy Inowrocław Nr 452/2022 | z dnia 24 marca 2022 roku,    |
| - Zarządzeniem Wójta Gminy Inowrocław Nr 459/2022 | z dnia 29 marca 2022 roku,    |
| - Uchwałą Rady Gminy Inowrocław Nr XLII/398/2022  | z dnia 11 kwietnia 2022 roku, |
| - Zarządzeniem Wójta Gminy Inowrocław Nr 468/2022 | z dnia 22 kwietnia 2022 roku, |
| - Uchwałą Rady Gminy Inowrocław Nr XLIII/403/2022 | z dnia 28 kwietnia 2022 roku, |
| - Zarządzeniem Wójta Gminy Inowrocław Nr 472/2022 | z dnia 2 maja 2022 roku,      |
| - Zarządzeniem Wójta Gminy Inowrocław Nr 477/2022 | z dnia 13 maja 2022 roku,     |
| - Uchwałą Rady Gminy Inowrocław Nr XLIV/413/2022  | z dnia 19 maja 2022 roku,     |
| - Zarządzeniem Wójta Gminy Inowrocław Nr 482/2022 | z dnia 20 maja 2022 roku,     |
| - Zarządzeniem Wójta Gminy Inowrocław Nr 488/2022 | z dnia 6 czerwca 2022 roku,   |

wprowadza się następujące zmiany:

1) dokonać zmian w planie dochodów budżetowych:

- zwiększeń o kwotę 780.646,00 zł, zgodnie z załącznikiem Nr 1 do niniejszej uchwały;

2) dokonać zmian w planie wydatków budżetowych:

- zwiększeń o kwotę 780.646,00 zł, zgodnie z załącznikiem Nr 2 do niniejszej uchwały.

2. Po dokonanych zmianach:

1) § 1 otrzymuje brzmienie:

„§ 1. Dochody budżetu w wysokości 70.051.552,30 zł z tego:

1) bieżące w wysokości 59.495.273,48 zł,

2) majątkowe w wysokości 10.556.278,82 zł,

<sup>1)</sup> Zmiany tekstu jednolitego wymienionej ustawy zostały ogłoszone w Dz.U. z 2022 r. poz. 1005 i poz. 1079.

<sup>2)</sup> Zmiany tekstu jednolitego wymienionej ustawy zostały ogłoszone w Dz.U. z 2021 r. poz. 1236, poz. 1535, poz. 1773, poz. 1927, poz. 1981, poz. 2054 i poz. 2270 oraz z 2022 r. poz. 583, poz. 655 i poz. 1079.

<sup>3)</sup> Zmiany tekstu wymienionej ustawy zostały ogłoszone Dz.U. z 2022 r. poz. 584.

zgodnie z załącznikiem Nr 1 do niniejszej uchwały”;

2) § 2 otrzymuje brzmienie:

„§ 2. Wydatki budżetu w wysokości 75.757.215,86 zł z tego:

1) bieżące w wysokości 57.061.275,16 zł,

2) majątkowe w wysokości 18.695.940,70 zł,

zgodnie z załącznikiem Nr 2 do niniejszej uchwały.”;

3) § 4 otrzymuje brzmienie:

„§ 4. Limity wydatków na zadania inwestycyjne realizowane w roku 2022, zgodnie z załącznikiem Nr 3 do niniejszej uchwały.”;

4) § 10 otrzymuje brzmienie:

„§ 10. Wyodrębnia się w budżecie fundusz sołecki w kwocie 865.458,94 zł do dyspozycji sołectw, zgodnie z załącznikiem Nr 4 do niniejszej uchwały.”;

5) § 11 otrzymuje brzmienie:

„§ 11. Dotacje udzielone z budżetu Gminy w kwocie 3.240.634,20 zł, z czego dla:

1) jednostek sektora finansów publicznych 1.627.420,16 zł,

zgodnie z załącznikiem Nr 5 do niniejszej uchwały

2) jednostek spoza sektora finansów publicznych 1.613.214,04 zł,

zgodnie z załącznikiem Nr 6 do niniejszej uchwały.”;

6) § 12 otrzymuje brzmienie:

„§ 12. Plan przychodów i kosztów samorządowych zakładów budżetowych: przychody 5.463.800,00 zł, koszty 5.213.800,00 zł, zgodnie z załącznikiem nr 7 do niniejszej uchwały.”;

7) § 15 otrzymuje brzmienie:

„§ 15. Ustala się dochody w kwocie 5.689.996,60 zł i wydatki w kwocie 7.624.000,00 zł związane z realizacją zadań gminy, wynikających z ustawy o utrzymaniu czystości i porządku w gminach, zgodnie z załącznikiem Nr 8 do niniejszej uchwały.”.

§ 2. Wynik budżetu stanowi deficyt budżetu w wysokości 5.705.663,56 zł, który zostanie sfinansowany przychodami z niewykorzystanych środków pieniężnych na rachunku bieżącym budżetu, wynikających z rozliczenia dochodów i wydatków nimi finansowanych związanych ze szczególnymi zasadami wykonywania budżetu określonymi w odrębnych ustawach w kwocie 1.301.328,52 zł oraz wynikających z rozliczenia środków określonych w art. 5 ust. 1 pkt 2 ustawy i dotacji na realizację programu, projektu lub zadania finansowanego z udziałem tych środków w kwocie 196.465,96 zł, przychodami z zaciągniętej pożyczki na finansowanie zadań realizowanych z udziałem środków pochodzących z budżetu Unii Europejskiej w kwocie 311.314,00 zł oraz wolnych środków jako nadwyżki środków pieniężnych na rachunku bieżącym budżetu wynikających z rozliczeń kredytów i pożyczek z lat ubiegłych kwocie 3.896.555,08 zł.

§ 3. Limity zobowiązań z tytułu emitowanych papierów wartościowych oraz kredytów i pożyczek zaciąganych na:

1) pokrycie występującego w ciągu roku przejściowego deficytu budżetu	w kwocie	1.000.000,00 zł;
2) finansowanie planowanego deficytu budżetu	w kwocie	311.314,00 zł
w tym na wyprzedzające finansowanie działań finansowanych ze środków pochodzących z budżetu Unii Europejskiej	w kwocie	311.314,00 zł
3) spłatę wcześniej zaciągniętych zobowiązań z tytułu zaciągniętych pożyczek i kredytów	w kwocie	2.871.082,25 zł.

§ 4. 1. Upoważnia się Wójta do:

1) zaciągania kredytów i pożyczek oraz emitowania papierów wartościowych do wysokości poszczególnych limitów zobowiązań, określonych w § 3 niniejszej uchwały;

2) dokonywania zmian w planie wydatków, także w zakresie wydatków na uposażenia i wynagrodzenia ze stosunku pracy oraz wydatków majątkowych w ramach zwykłego zarządu, z wyłączeniem przeniesień wydatków między działami;



3) dokonywania zmian w planie dochodów i wydatków związanych ze:

- a) zmianą kwot lub uzyskaniem płatności przekazywanych z budżetu środków europejskich, o ile zmiany te nie pogorszą wyniku budżetu,
- b) zmianami w realizacji przedsięwzięcia finansowanego z udziałem środków europejskich albo środków, o których mowa w art. 5 ust. 1 pkt 3, o ile zmiany te nie pogorszą wyniku budżetu,
- c) zwrotem płatności otrzymanych z budżetu środków europejskich:

4) lokowania wolnych środków budżetowych na rachunkach bankowych w innych bankach niż bank prowadzący obsługę budżetu Gminy Inowrocław.

2. W celu realizacji zadań związanych z pomocą obywatelom Ukrainy w związku z konfliktem zbrojnym na terytorium tego państwa upoważnia się Wójta do:

- a) dokonania zmian w planie dochodów i wydatków budżetu jednostki samorządu terytorialnego, w tym dokonywania przeniesień wydatków między działami klasyfikacji budżetowej,
- b) dokonywania czynności, o których mowa art. 258 ust. 1 pkt 2 i 3 ustawy z dnia 27 sierpnia 2009 r. o finansach publicznych,
- c) dokonywania zmian w planie wydatków budżetu jednostki samorządu terytorialnego związanych z wprowadzeniem nowych inwestycji lub zakupów inwestycyjnych przez jednostkę, o ile zmiana ta nie pogorszy wyniku budżetu tej jednostki.

§ 5. Wykonanie Uchwały powierza się Wójtowi Gminy Inowrocław.

§ 6. Uchwała wchodzi w życie z dniem podjęcia i podlega publikacji w Dzienniku Urzędowym Województwa Kujawsko-Pomorskiego.

Przewodniczący Rady Gminy  
Inowrocław

Krzysztof Koltuński

  
RYSZARD ZAKRZEWSKI  
KANCELARZ PRAWNY BD-1485

Załącznik Nr 1 do uchwały Nr /2022  
Rady Gminy Inowrocław  
z dnia ..... 2022 r.

DOCHODY

Dział	Rozdział	Paragraf	Treść	Przed zmianą	Zmiana	Po zmianie
010	01009		<b>Rolnictwo i łowiectwo</b>	7 044 996,17	21 500,00	7 066 496,17
			Spółki wodne	0,00	21 500,00	21 500,00
758	75801	2710	Dotacja celowa otrzymana z tytułu pomocy finansowej udzielanej między jednostkami samorządu terytorialnego na dofinansowanie własnych zadań bieżących	0,00	21 500,00	21 500,00
			<b>Różne rozliczenia</b>	9 482 601,00	238 177,00	9 720 778,00
801	80195		Część oświatowa subwencji ogólnej dla jednostek samorządu terytorialnego	7 625 239,00	238 177,00	7 863 416,00
			Subwencje ogólne z budżetu państwa	7 625 239,00	238 177,00	7 863 416,00
			<b>Oświata i wychowanie</b>	1 180 050,00	6 984,00	1 187 034,00
			Pozostała działalność	118 338,00	6 984,00	125 322,00
900	90095	0970	Wpływy z różnych dochodów	0,00	6 984,00	6 984,00
			<b>Gospodarka komunalna i ochrona środowiska</b>	6 081 895,49	212 402,00	6 294 297,49
			Pozostała działalność	317 904,26	212 402,00	530 306,26
926	92695	6257	Dotacja celowa w ramach programów finansowych z udziałem środków europejskich oraz środków, o których mowa w art. 5 ust. 3 pkt 5 lit. a i b ustawy, lub płatności w ramach budżetu środków europejskich, realizowanych przez	242 767,15	212 402,00	455 169,15
			<b>Kultura fizyczna</b>	500 102,50	301 583,00	801 685,50
			Pozostała działalność	500 102,50	301 583,00	801 685,50
			Dotacja celowa w ramach programów finansowych z udziałem środków europejskich oraz środków, o których mowa w art. 5 ust. 3 pkt 5 lit. a i b ustawy, lub płatności w ramach budżetu środków europejskich, realizowanych przez jednostki samorządu terytorialnego	500 000,00	301 583,00	801 583,00
<b>Razem:</b>				69 270 906,30	780 646,00	70 051 552,30

SKARBNIK GMINY  
mgr Aldona Kuczyńska

mgr inż. Tomasz Kacprzak



WYDATKI

Dział	Rozdział	Paragraf	Treść	Przed zmianą	Zmiana	Po zmianie
010			<b>Rolnictwo i łowiectwo</b>	<b>10 913 296,17</b>	<b>-228 500,00</b>	<b>10 684 796,17</b>
	01009		Spółki wodne	20 000,00	21 500,00	41 500,00
		2830	Dotacja celowa z budżetu na finansowanie lub dofinansowanie zadań zleconych do realizacji pozostałym jednostkom nie zaliczanym do sektora finansów publicznych	20 000,00	21 500,00	41 500,00
	01043		Infrastruktura wodociągowa wsi	540 000,00	-200 000,00	340 000,00
		6210	Dotacja celowa z budżetu na finansowanie lub dofinansowanie kosztów realizacji inwestycji i zakupów inwestycyjnych samorządowych zakładów budżetowych	300 000,00	-200 000,00	100 000,00
	01044		Infrastruktura sanitacyjna wsi	9 405 000,00	-50 000,00	9 355 000,00
		6210	Dotacja celowa z budżetu na finansowanie lub dofinansowanie kosztów realizacji inwestycji i zakupów inwestycyjnych samorządowych zakładów budżetowych	150 000,00	-50 000,00	100 000,00
600			<b>Transport i łączność</b>	<b>6 317 009,60</b>	<b>-500 000,00</b>	<b>5 817 009,60</b>
			Drogi publiczne wojewódzkie	500 000,00	-450 000,00	50 000,00
	60013		Wydatki inwestycyjne jednostek budżetowych	500 000,00	-450 000,00	50 000,00
			Drogi publiczne powiatowe	273 000,00	-50 000,00	223 000,00
	60014		Wydatki inwestycyjne jednostek budżetowych	100 000,00	-50 000,00	50 000,00
750			<b>Administracja publiczna</b>	<b>10 696 827,27</b>	<b>1 000,00</b>	<b>10 697 827,27</b>
			Pozostała działalność	855 609,13	1 000,00	856 609,13
	75095		Zakup materiałów i wyposażenia	94 239,36	1 200,00	95 439,36
		4210	Zakup środków żywności	92 661,69	2 300,00	94 961,69
		4300	Zakup usług pozostałych	377 208,08	-2 500,00	374 708,08
756			<b>Dochody od osób prawnych, od osób fizycznych i od innych jednostek nieposiadających osobowości prawnej oraz wdatki związane z ich poborem</b>	<b>93 456,00</b>	<b>50 918,00</b>	<b>144 374,00</b>
			Wpływy z podatku rolnego, podatku leśnego, podatku od czynności cywilnoprawnych, podatków i opłat lokalnych od osób prawnych i innych jednostek organizacyjnych	93 456,00	50 918,00	144 374,00
	75615		Pozostałe odsetki	93 456,00	50 918,00	144 374,00
757			<b>Obsługa długu publicznego</b>	<b>405 000,00</b>	<b>239 082,00</b>	<b>644 082,00</b>



75702			Obsługa papierów wartościowych, kredytów i pożyczek oraz innych zobowiązań jednostek samorządu terytorialnego zaliczanych do tytułu dłużnego – kredyty i pożyczki	405 000,00	239 082,00	644 082,00
	8110		Odsetki od samorządowych papierów wartościowych lub zaciągniętych przez jednostkę samorządu terytorialnego kredytów i pożyczek	395 000,00	239 082,00	634 082,00
801			<b>Oświata i wychowanie</b>	<b>14 008 579,91</b>	<b>238 177,00</b>	<b>14 246 756,91</b>
80101			Szkoły podstawowe	8 380 086,60	170 876,00	8 550 962,60
	3020		Wydatki osobowe niezaliczone do wynagrodzeń	279 848,00	2 050,00	281 898,00
	4010		Wynagrodzenia osobowe pracowników	1 016 621,00	5 000,00	1 021 621,00
	4110		Składki na ubezpieczenia społeczne	953 890,63	13 000,00	966 890,63
	4790		Wynagrodzenia osobowe nauczycieli	3 813 505,96	150 826,00	3 964 331,96
80104			Przedszkola	4 032 582,00	63 446,00	4 096 028,00
	4010		Wynagrodzenia osobowe pracowników	446 561,00	50 446,00	497 007,00
	4210		Zakup materiałów i wyposażenia	35 359,00	7 500,00	42 859,00
	4240		Zakup środków dydaktycznych i książek	9 974,00	5 500,00	15 474,00
80107			Świetlice szkolne	501 331,00	500,00	501 831,00
	3020		Wydatki osobowe niezaliczone do wynagrodzeń	21 521,00	500,00	22 021,00
80149			Realizacja zadań wymagających stosowania specjalnej organizacji nauki i metod pracy dla dzieci w przedszkolach, oddziałach przedszkolnych w szkołach podstawowych i innych formach wychowania przedszkolnego	11 659,00	3 355,00	15 014,00
852			<b>Pomoc społeczna</b>	<b>5 270 060,54</b>	<b>131 720,00</b>	<b>5 401 780,54</b>
85202			Domy pomocy społecznej	274 000,00	89 000,00	363 000,00
	4330		Zakup usług przez jednostki samorządu terytorialnego od innych jednostek samorządu terytorialnego	274 000,00	89 000,00	363 000,00
85214			Zasiłki okresowe, celowe i pomoc w naturze oraz składki na ubezpieczenia emerytalne i rentowe	410 071,00	17 000,00	427 071,00
85228			Świadczenia społeczne	409 571,00	17 000,00	426 571,00
	4110		Usługi opiekuńcze i specjalistyczne usługi opiekuńcze	249 301,00	25 720,00	275 021,00
	4170		Składki na ubezpieczenia społeczne	18 033,00	3 720,00	21 753,00
855			<b>Rodzina</b>	<b>9 555 068,00</b>	<b>68 280,00</b>	<b>9 623 348,00</b>
85504			Wsparanie rodziny	271 813,00	68 280,00	340 093,00
	4330		Zakup usług przez jednostki samorządu terytorialnego od innych jednostek samorządu terytorialnego	180 983,00	68 280,00	249 263,00



900			Gospodarka komunalna i ochrona środowiska	10 764 1,97	478 386,00	11 242 764,97
	90002		Gospodarka odpadami komunalnymi	7 324 000,00	300 000,00	7 624 000,00
		4300	Zakup usług pozostałych	3 714 312,40	300 000,00	4 014 312,40
		90015	Oświetlenie ulic, placów i dróg	1 265 000,00	-63 016,00	1 201 984,00
		6050	Wydatki inwestycyjne jednostek budżetowych	300 000,00	-63 016,00	236 984,00
		90095	Pozostała działalność	2 001 384,34	241 402,00	2 242 786,34
		4270	Zakup usług remontowych	309 000,00	30 000,00	339 000,00
		4300	Zakup usług pozostałych	483 184,84	-1 000,00	482 184,84
		6057	Wydatki inwestycyjne jednostek budżetowych	311 314,00	212 402,00	523 716,00
926			<b>Kultura fizyczna</b>	<b>1 276 400,00</b>	<b>301 583,00</b>	<b>1 577 983,00</b>
	92695		Pozostała działalność	1 276 400,00	301 583,00	1 577 983,00
		6057	Wydatki inwestycyjne jednostek budżetowych	0,00	301 583,00	301 583,00
<b>Razem:</b>				74 976 569,86	780 646,00	75 757 215,86

SKARBNIK GMINY

mgr Anna Salińska

Wójt

mgr inż. Tadeusz Kacprzak

Załącznik Nr 3 do uchwały Nr /2022  
Rady Gminy Inowrocław  
z dnia ..... 2022 r.

Zadania inwestycyjne w 2022 r

Lp.	Dział	Rozdział	§	Nazwa zadania inwestycyjnego	Łączne koszty finansowe	Plan na 2022 rok	Zmiana	Plan po zmianach	z tego źródła finansowania			
									Dochody własne jst	Środki pochodzące z innych źródeł	Środki wymienione w art.5 ust.1 pkt.2 i 3 u.o.f.p	UWAGI
1	2	3	4	5	6	7			8	9	10	11
I.	010			Rolnictwo i łowiectwo	20.190.000	9.915.000	-250.000	9.665.000	2.340.000	7.325.000		
		01043		Infrastruktura wodociągowa wsi	1.040.000	540.000	-200.000	340.000	340.000			
			6050	Projekt rozbudowy sieci wodociągowej i kanalizacyjnej wraz z infrastrukturą drogową i towarzyszącą w m. Jacewo	240.000	140.000		140.000	140.000			
			6050	Budowa stacji podnoszenia ciśnienia wody w sieci wodociągowej w m. Słońsko	500.000	100.000		100.000	100.000			
			6210	Budowa i modernizacja sieci wodociągowej oraz modernizacja i ulepszenie infrastruktury wodociągowej	300.000	300.000	-200.000	100.000	100.000			
		01044		Infrastruktura sanitacyjna wsi	19.150.000	9.375.000	-50.000	9.325.000	2.000.000	7.325.000		
			6050	Budowa kanalizacji sanitarnej wraz z przyłączami w miejscowości Kłopot, gm. Inowrocław-ETAP III	8.300.000	3.775.000		3.775.000	450.000	3.325.000		RFPL
			6050	Budowa kanalizacji sanitarnej wraz z przyłączami w miejscowości Miechowice, gm. Inowrocław – ETAP II	5.200.000	50.000		50.000	50.000			
			6050	Budowa kanalizacji sanitarnej wraz z	5.500.000	5.400.000		5.400.000	1.400.000	1.000.000		RFIL





















Załącznik Nr 4 do uchwały Nr /2022

Rady Gminy Inowrocław

z dnia ..... 2022 r.

**Wydatki jednostek pomocniczych w 2022 r.- Fundusz sołecki**

Lp.	Nazwa	Dział	Rozdział	§	Kwota	Razem
1.	Sołectwo Batkowo	750	75095	4210	900,00	
		750	75095	4220	3.700,00	
		750	75095	4300	6.500,00	
		900	90095	4300	5.000,00	
		921	92109	4210	761,51	
		921	92109	4220	800,00	
		926	92695	6050	4.000,00	<b>21.661,51</b>
2.	Sołectwo Cieślin	600	60016	4270	5.000,00	
		750	75095	4210	800,00	
		750	75095	4220	3.600,00	
		750	75095	4300	5.400,00	
		900	90095	4300	800,00	
		921	92109	4210	2.300,00	
		921	92109	4220	1.049,94	
		921	92109	4300	1.000,00	
		926	92695	6050	20.000,00	<b>39.949,94</b>
3.	Sołectwo Czyste	600	60016	6050	1.000,00	
		750	75095	4210	1.800,00	
		750	75095	4220	3.500,00	
		750	75095	4300	4.000,00	
		900	90095	4300	600,00	
		921	92109	4210	1.300,00	
		921	92109	4220	1.000,00	
		921	92109	4300	3.284,53	
		921	92109	4360	600,00	
		926	92695	6050	6.000,00	<b>23.084,53</b>
4.	Sołectwo Gnojno	600	60016	6050	5.000,00	
		750	75095	4210	1.400,00	
		750	75095	4220	2.500,00	
		750	75095	4300	2.700,00	
		754	75412	4210	3.000,00	
		900	90015	6050	20.000,00	
		900	90095	4300	2.500,00	
		921	92109	4210	2.087,80	
921	92109	4220	1.500,00	<b>40.687,80</b>		
5.	Sołectwo Góra	600	60016	4210	2.000,00	
		750	75095	4210	3.700,00	
		750	75095	4220	6.800,00	
		750	75095	4300	4.800,00	
		900	90015	6050	23.700,00	
921	92109	4210	1.795,97	<b>42.795,97</b>		
6.	Sołectwo Jacewo	600	60016	4210	5.000,00	

		600	60016	6050	7.000,00	
		750	75095	4210	4.000,00	
		750	75095	4220	12.000,00	
		750	75095	4300	500,00	
		900	90095	4270	2.000,00	
		900	90095	4300	10.000,00	
		921	92109	4210	5.500,00	
		921	92109	4300	801,51	<b>46.801,51</b>
7.	Sołectwo Jaksice	750	75095	4170	3.000,00	
		750	75095	4210	9.454,40	
		900	90015	6050	11.550,00	
		900	90095	4300	4.000,00	
		921	92109	4170	1.000,00	
		921	92109	4210	3.000,00	
		921	92109	4220	500,00	
		921	92109	4300	200,00	
		921	92109	4360	500,00	
		926	92695	4210	2.000,00	
		926	92695	6050	17.500,00	<b>52.704,40</b>
8.	Sołectwo Kłopot	750	75095	4210	1.500,00	
		750	75095	4220	3.600,00	
		750	75095	4300	5.800,00	
		900	90015	6050	20.000,00	
		921	92109	4210	3.528,17	
		921	92109	4220	1.200,00	<b>35.628,17</b>
9.	Sołectwo Komarzyce	750	75095	4210	783,77	
		750	75095	4220	700,00	
		750	75095	4300	3.300,00	
		900	90015	6050	33.000,00	
		900	90095	4300	1.800,00	
		921	92109	4210	1.200,00	
		921	92109	4220	800,00	<b>41.583,77</b>
10.	Sołectwo Krusza Duchowna, Krusza Zamkowa	600	60016	4210	3.500,00	
		750	75095	4210	2.650,00	
		750	75095	4220	3.350,00	
		750	75095	4300	12.000,00	
		900	90015	6050	2.000,00	
		900	90095	4300	1.334,84	
		921	92109	4210	3.000,00	
		921	92109	4220	500,00	
		921	92109	4300	2.500,00	
		926	92695	4210	2.000,00	<b>32.834,84</b>
11.	Sołectwo Latkowo	600	60016	4300	1.500,00	
		750	75095	4170	500,00	
		750	75095	4210	1.200,00	
		750	75095	4220	1.700,00	
		750	75095	4300	2.000,00	
		900	90015	6050	12.000,00	
		900	90095	4300	800,00	
		921	92109	4210	7.586,04	



		921	92109	4300	200,00	
		926	92695	6050	500,00	27.986,04
12.	Sołectwo Łojewo	750	75095	4210	3.600,00	
		750	75095	4220	5.341,63	
		750	75095	4300	4.100,00	
		900	90095	4300	3.000,00	
		921	92109	4210	2.700,00	
		921	92109	4220	1.800,00	
		921	92109	4300	3.400,00	
		926	92695	4300	5.000,00	
		926	92695	6050	5.000,00	33.941,63
13.	Sołectwo Łąkocin	600	60016	4210	2.000,00	
		600	60016	4300	4.431,82	
		750	75095	4210	800,00	
		750	75095	4220	1.500,00	
		750	75095	4300	2.000,00	
		900	90015	6050	10.000,00	
		900	90095	4300	1.500,00	
		921	92109	4210	800,00	23.031,82
14.	Sołectwo Marcinkowo	750	75095	4210	4.000,00	
		750	75095	4220	2.000,00	
		900	90015	6050	5.869,56	
		921	92109	4210	11.000,00	
		921	92109	4220	1.500,00	
		926	92695	6050	15.369,56	39.739,12
15.	Sołectwo Miechowice	600	60016	4300	1.000,00	
		750	75095	4210	800,00	
		750	75095	4220	1.700,00	
		750	75095	4300	2.000,00	
		900	90015	6050	6.936,10	
		900	90095	4300	2.500,00	
		921	92109	4170	650,00	
		921	92109	4210	2.000,00	
		921	92109	4220	2.000,00	
		921	92109	4300	10.350,00	29.936,10
16.	Sołectwo Orłowo	600	60016	4300	1.500,00	
		600	60016	6050	16.946,04	
		750	75095	4210	1.200,00	
		750	75095	4220	2.100,00	
		750	75095	4300	3.500,00	
		900	90015	6050	15.000,00	
		921	92109	4210	4.500,00	44.746,04
17.	Sołectwo Olszewice	750	75095	4210	1.000,00	
		750	75095	4220	1.000,00	
		750	75095	4300	500,00	
		921	92109	4210	9.706,16	
		921	92109	4220	1.500,00	
		921	92109	4300	9.800,00	23.506,16
18.	Sołectwo Piotrkowice	750	75095	4210	2.035,72	
		750	75095	4220	2.500,00	
		750	75095	4300	1.500,00	

		921	92109	4210	200,00	
		926	92695	6050	12.000,00	<b>18.235,72</b>
19.	Sołectwo Pławin	750	75095	4210	9.800,00	
		750	75095	4220	5.000,00	
		900	90015	6050	4.000,00	
		921	92109	4210	2.026,54	
		926	92695	6050	6.000,00	<b>26.826,54</b>
20.	Sołectwo Radłówek	750	75095	4210	3.815,47	
		750	75095	4220	4.000,00	
		900	90015	6050	10.000,00	
		921	92109	4210	500,00	
		921	92109	4220	500,00	<b>18.815,47</b>
21.	Sołectwo Słońsko	600	60016	4210	4.000,00	
		600	60016	4300	2.000,00	
		750	75095	4210	700,00	
		750	75095	4220	5.000,00	
		750	75095	4300	1.500,00	
		900	90015	6050	18.000,00	
		900	90095	4210	500,00	
		921	92109	4210	2.077,10	
		926	92695	6050	10.600,00	<b>44.377,10</b>
22.	Sołectwo Sikorowo	600	60016	4210	2.000,00	
		600	60016	4300	1.000,00	
		750	75095	4210	3.500,00	
		750	75095	4300	7.500,00	
		900	90015	6050	8.000,00	
		921	92109	4210	6.992,95	
		921	92109	4220	1.000,00	
		926	92695	4270	3.000,00	<b>32.992,95</b>
23.	Sołectwo Sławęcinek	600	60016	4300	700,00	
		750	75095	4210	1.300,00	
		750	75095	4220	5.070,06	
		750	75095	4300	400,00	
		900	90015	6050	20.000,00	
		900	90095	4270	7.000,00	
		921	92109	4210	400,00	
		921	92109	4220	600,00	<b>35.470,06</b>
24.	Sołectwo Tupadły	010	01095	4300	25.000,00	
		600	60016	4210	948,55	
		750	75095	4210	500,00	
		750	75095	4220	3.000,00	
		750	75095	4300	5.500,00	
		900	90095	4300	2.000,00	
		921	92109	4210	1.000,00	
		921	92109	4220	1.000,00	<b>38.948,55</b>
25.	Sołectwo Trzaski	600	60016	4210	2.000,00	
		750	75095	4210	2.500,00	
		750	75095	4220	1.500,00	
		750	75095	4300	11.000,00	
		900	90015	6050	6.248,17	
		921	92109	4210	2.500,00	



		921	92109	4220	1.500,00	27.248,17
26.	Sołectwo Żalinowo	600	60016	4300	1.000,00	
		750	75095	4210	1.700,00	
		750	75095	4220	3.800,00	
		750	75095	4300	1.000,00	
		900	90015	6050	2.500,00	
		921	92109	4210	2.000,00	
		921	92109	4220	1.900,00	
		921	92109	4300	3.400,00	
		926	92695	6050	4.625,03	21.925,03
	<b>Ogółem</b>					865.458,94

SEKRETARZ GMINY

mgr Aldona Żalinowska

WÓJT

mgr inż. Tadeusz Kacprzak

Załącznik Nr 5 do uchwały Nr /2022  
 Rady Gminy Inowrocław  
 z dnia ..... 2022 r.

Dotacje udzielane dla jednostek sektora finansów publicznych

lp.	Dział	Rozdział	§	Treść	Plan na 2022 rok
I.	Dotacje podmiotowe				1.010.000,00
1.	852	85232	2510	Centrum Integracji Społecznej w Łojewie	450.000,00
2.	921	92116	2480	Gminna Biblioteka Publiczna w Jaksicach	560.000,00
II.	Dotacje celowe				617.420,16
1.	010	01043	6210	Gminny Zakład Komunalny	100.000,00
2.	010	01044	6210	Gminny Zakład Komunalny	100.000,00
3.	600	60004	2320	Powiat Inowrocławski	211.684,00
4.	600	60014	6300	Powiat Inowrocławski	100.000,00
5.	720	72095	2330	Infostrada Pomorza i Kujaw	736,16
6.	754	75404	6170	Komenda Powiatowa Policji	65.000,00
7.	921	92120	2730	Ochrona zabytków i opieka nad zabytkami	40.000,00
	RAZEM				1.627.420,16

SKARBUK GMINY

mgr Alicja Sutniewska

Wójt

mgr inż. Grzegorz Kacprzak



Załącznik Nr 6 do uchwały Nr /2022  
 Rady Gminy Inowrocław  
 z dnia ..... 2022 r.

Dotacje udzielane dla jednostek spoza sektora finansów publicznych

lp.	Dział	Rozdział	§	Treść	Plan na 2022 rok
1.	Dotacje celowe związane z realizacją zadań jednostek samorządu terytorialnego				
1.	010	01009	2830	Spółki wodne	41.500,00
2.	630	63003	2820	Zadania w zakresie upowszechniania turystyki	15.000,00
3.	754	75412	2820	Ochotnicze Straże Pożarne	146.500,00
4.	754	75415	2820	Zadania ratownictwa górskiego i wodnego	3.000,00
5.	801	80195	2820	Oświata i wychowanie	15.000,00
6.	851	85195	2820	Ochrona Zdrowia	15.000,00
7.	852	85203	2007	Ośrodki Wsparcia	359.162,04
8.	852	85203	2360	Ośrodki Wsparcia	472.692,00
9.	852	85295	2360	Pozostała działalność	343.360,00
10.	854	85412	2820	Kolonie i obozy oraz inne formy wypoczynku dzieci i młodzieży szkolnej, a także szkolenia młodzieży	15.000,00
11.	900	90005	6230	Ochrona powietrza atmosferycznego i klimatu	27.000,00
12.	921	92120	2720	Ochrona zabytków i opieka nad zabytkami	40.000,00
13.	921	92195	2820	Ochrona dóbr kultury	40.000,00
14.	926	92695	2360	Upowszechnianie sportu	80.000,00
	<b>RAZEM</b>				<b>1.613.214,04</b>

SKARBNIK GMINY

mgr Anna Kucharska

  
 mgr inż. Gedeusz Kacprzyk

Załącznik Nr 7 do uchwały Nr /2022  
Rady Gminy Inowrocław  
z dnia ..... 2022 r.

Plan przychodów i kosztów samorządowych zakładów budżetowych na 2022 r.

Lp	Wyszczególnienie	Stan środków obrotowych na początek roku	Przychody					Koszty		Stan środków obrotowych na koniec roku	Rozliczenia z budżetem z tytułu wpłat Nadwyżek środków		
			ogółem	w tym:				ogółem	w tym: wpłata do budżetu				
				§ 2510	§ 2647	§ 2650	§ 6210						
1	2	3	4	5	6	7	8	9	10	11	12	13	
I	Zakłady budżetowe												
1.	Gminny Zakład Komunalny Inowrocław z siedzibą w Krusliwcu	200.000,00	3.545.000,00	3.345.000,00	-	-	-	200.000	3.345.000,00 w tym: wynagrodzenia i pochodne – 1.788.000 wydatki bieżące – 1.307.000 wydatki inwest. 250.000	-	200.000,00	-	
2.	Centrum Integracji Społecznej w Lojewie	50.000,00	1.918.800,00	1.868.800,00	450.000	-	-	-	1.868.800 w tym: wynagrodzenia i pochodne – 881.000 wydatki bieżące – 987.800 wydatki inwest. – 0	-	50.000,00	-	
	<b>RAZEM</b>	<b>250.000,00</b>	<b>5.463.800,00</b>	<b>5.213.800</b>	<b>450.000</b>	<b>-</b>	<b>-</b>	<b>200.000</b>	<b>5.213.800,00</b>	<b>-</b>	<b>250.000,00</b>	<b>-</b>	

SEKRETARZ GMINY  
mgr Aldona Winiarska

WÓJT  
mgr inż. Tadeusz Kacprzak



Załącznik Nr 8 do uchwały Nr /2022

Rady Gminy Inowrocław

z dnia ..... 2022 r.

*Dochody i wydatki związane z realizacją zadań gminy, wynikających z ustawy o utrzymaniu czystości i porządku w gminach.*

**DOCHODY**

Dział	Rozdział	§	Treść	Plan na 2022 rok
900			<b>Gospodarka komunalna i ochrona środowiska</b>	<b>5.689.996,60</b>
	90002		<b>Gospodarka odpadami komunalnymi</b>	<b>5.689.996,60</b>
		0490	Wpływy z innych lokalnych opłat pobieranych przez jednostki samorządu terytorialnego na podstawie odrębnych ustaw	3.990.000,00
		6257	Dotacja celowa w ramach programów finansowych z udziałem środków europejskich oraz środków, o których mowa w art. 5 ust. 3 pkt 5 lit. a i b ustawy, lub płatności w ramach budżetu środków europejskich, realizowanych przez jednostki samorządu terytorialnego	1 699 996,60
			<b>Razem</b>	<b>5.689.996,60</b>

**WYDATKI**

Dział	Rozdział	§	Treść	Plan na 2022 rok	Zmiana	Po zmianach
900			<b>Gospodarka komunalna i ochrona środowiska</b>	<b>7.324.000,00</b>	<b>300.000,00</b>	<b>7.624.000,00</b>
	90002		<b>Gospodarka odpadami komunalnymi</b>	<b>7.324.000,00</b>	<b>300.000,00</b>	<b>7.624.000,00</b>
		4010	Wynagrodzenia osobowe pracowników	196.220,00		196.220,00
		4040	Dodatkowe wynagrodzenie roczne	9.240,00		9.240,00
		4110	Składki na ubezpieczenia społeczne	35.164,60		35.164,60
		4120	Składki na fundusz pracy	5.044,00		5.044,00
		4170	Wynagrodzenia bezosobowe	12.000,00		12.000,00
		4210	Zakup materiałów i wyposażenia	34.609,84		34.609,84
		4300	Zakup usług pozostałych	3.714.312,40	300.000,00	4.014.312,40
		4430	Różne opłaty i składki	5.000,00		5.000,00
		4440	Odpis na zakładowy fundusz świadczeń socjalnych	4.909,16		4.909,16
		4700	Szkolenia pracowników niebędących członkami korpusu służby cywilnej	5.000,00		5.000,00
		4710	Wpłaty na PPK finansowanie przez przedmiot zatrudniający	2.500,00		2.500,00
		6050	Wydatki inwestycyjne jednostek budżetowych	2.391.558,00		2.391.558,00
		6057	Wydatki inwestycyjne jednostek budżetowych	908.442,00		908.442,00
			<b>Razem</b>	<b>7.324.000,00</b>	<b>300.000,00</b>	<b>7.624.000,00</b>

SKARBNIK GMINY

mgr Aldona Sulimowska

WÓJT

mgr inż. Tadeusz Kacprzak

21

## Uzasadnienie

Wywołanie tej uchwały stało się zasadne w związku z koniecznością dokonania zmian w budżecie po stronie dochodów i wydatków.

Wójt Gminy wnioskuję o dokonanie zmian w budżecie poprzez:

<b>I. Zwiększenia po stronie dochodów o kwotę</b>	<b>+780.646,00 zł</b>
- w rozdziale 01009 w dotacjach celowych otrzymanych z tytułu pomocy finansowej udzielanej między jednostkami samorządu terytorialnego na dofinansowanie własnych zadań bieżących o kwotę	+21.500,00 zł
na podstawie Umowy Nr UM_RW.3042.1.023.2022 na zadanie „Konserwacja urządzeń melioracyjnych rów R-D17 w miejscowości Balin-Olszewice, rów R-D w miejscowości Jacewo-Olszewice, rów R-E2 i R13 w miejscowości Latkowo”	
- w rozdziale 75801 w subwencjach ogólnych z budżetu państwa o kwotę	+238.177,00 zł
na podstawie pisma ST3.4750.17.2022.g Ministra Finansów z dnia 24 maja 2022 roku	
- w rozdziale 80195 we wpływach z różnych dochodów o kwotę	+6.984,00 zł
- w rozdziale 90095 w dotacjach celowych w ramach programów finansowych z udziałem środków europejskich oraz środków, o których mowa w art. 5 ust. 3 pkt 5 lit. a i b ustawy, lub płatności w ramach budżetu środków europejskich, realizowanych przez jednostki samorządu terytorialnego o kwotę	+212.402,00 zł
na podstawie Umowy o przyznaniu pomocy Nr 00080 65170-UM0210135/21 z dnia 26 maja 2022 roku na zadanie „Rozbudowa świetlicy wiejskiej na terenie działki nr 50/8 w miejscowości Miechowice Gmina Inowrocław”	
- w rozdziale 92695 w dotacjach celowych w ramach programów finansowych z udziałem środków europejskich oraz środków, o których mowa w art. 5 ust. 3 pkt 5 lit. a i b ustawy, lub płatności w ramach budżetu środków europejskich, realizowanych przez jednostki samorządu terytorialnego o kwotę	+301.583,00 zł
na podstawie Umowy o przyznaniu pomocy Nr 01324-6935-UM0212080/21 z dnia 26 maja 2022 roku na zadanie „Budowa infrastruktury sportowo - rekreacyjnej w miejscowości Krusza Zamkowa”	
<b>II. Zmniejszenia i zwiększenia po stronie wydatków o kwotę</b>	<b>+780.646,00 zł</b>
<b>I. Zmniejszenia</b>	<b>-817.516,00 zł</b>
- w rozdziale 01043 w dotacjach celowych z budżetu na finansowanie lub dofinansowanie kosztów realizacji inwestycji i zakupów inwestycyjnych samorządowych zakładów budżetowych o kwotę	-200.000,00 zł
z zadania „Budowa i modernizacja sieci wodociągowej oraz modernizacja i ulepszenie infrastruktury wodociągowej”	
- w rozdziale 01044 w dotacjach celowych z budżetu na finansowanie lub dofinansowanie kosztów realizacji inwestycji i zakupów inwestycyjnych samorządowych zakładów budżetowych o kwotę	-50.000,00 zł
z zadania „Rozbudowa systemu gminnej kanalizacji sanitarnej poprzez budowę przydomowych przepompowni”	
- w rozdziale 60013 w wydatkach inwestycyjnych jednostek budżetowych o kwotę	- 450.000,00 zł
z zadania „Rozbudowa drogi wojewódzkiej nr 251 od km 70+316,00 do km 71+880,00 w zakresie wykonania ciągu pieszo - rowerowego ”	
- w rozdziale 60014 w wydatkach inwestycyjnych jednostek budżetowych o kwotę	- 50.000,00 zł
z zadania „Rozbudowa drogi powiatowej nr 2594C stanowiącej byłą drogę wojewódzką nr 252 w zakresie wykonania ciągu pieszo-rowerowego na odcinku Jacewo-Marulewy ”	
- w rozdziale 75095 w zakupach usług pozostałych o kwotę	-2.500,00 zł
z zadania „Organizacja pikniku rodzinnego - usługa animatora, dmuchanych zjeżdżalni, oprawy muzycznej” fundusz sołecki sołectwa Batkowo	
- w rozdziale 75095 w zakupach artykułów żywnościowych o kwotę	- 1.000,00 zł
z zadania „Aktywizacja i upowszechnianie idei samorządowej - festyn. art. spożywcze” fundusz sołecki sołectwa Żalinowo	
- w rozdziale 90015 w wydatkach inwestycyjnych jednostek budżetowych o kwotę	-63.016,00 zł



z zadania „Rozbudowa oświetlenia na terenie Gminy”	
- w rozdziale 90095 w zakupach usług pozostałych o kwotę	- 1.000,00 zł
z zadania „Estetyka wsi” fundusz sołecki sołectwa Żalinowo	
<b>2. Zwiększenia</b>	<b>+1.598.162,00 zł</b>
- w rozdziale 01009 w dotacjach celowych z budżetu na finansowanie lub dofinansowanie zadań zleconych do realizacji pozostałym jednostkom nie zaliczanym do sektora finansów publicznych o kwotę	+ 21.500,00 zł
na podstawie Umowy Nr UM_RW.3042.1.023.2022 na zadanie „Konserwacja urządzeń melioracyjnych rów R-D17 w miejscowości Balin-Olszewice, rów R-D w miejscowości Jacewo-Olszewice, rów R-E2 i R13 w miejscowości Latkowo”	
- w rozdziale 75095 w zakupach artykułów żywnościowych o kwotę	+2.500,00 zł
na zadania	
„Udział sołectwa Batkowo w dożynkach gminnych - zakup artykułów spożywczych” - 1.000,00 zł fundusz sołecki sołectwa Batkowo	
„Promocja wsi, organizacja dożynek sołeckich - zakup artykułów spożywczych” - 1.500,00 zł fundusz sołecki sołectwa Batkowo	
- w rozdziale 75095 w zakupach materiałów i wyposażenia o kwotę	+1.000,00 zł
na zadanie „Estetyka wsi - zakupy” fundusz sołecki sołectwa Żalinowo	
- w rozdziale 75095 w zakupach materiałów i wyposażenia o kwotę	+ 200,00 zł
na zadanie „Udział sołectwa w dożynkach gminnych - zakup materiałów” fundusz sołecki sołectwa Żalinowo	
- w rozdziale 75095 w zakupach artykułów żywnościowych o kwotę	+ 800,00 zł
na zadanie „Udział sołectwa w dożynkach gminnych - zakup artykułów spożywczych” fundusz sołecki sołectwa Żalinowo	
- w rozdziale 75615 w pozostałych odsetkach o kwotę	+ 50.918,00 zł
na odsetki od nadpłaconego podatku od nieruchomości przez podatnika na podstawie decyzji SKO-4230/130/2021	
- w rozdziale 75702 w odsetkach od samorządowych papierów wartościowych lub zaciągniętych przez jednostkę samorządu terytorialnego kredytów i pożyczek o kwotę	+ 239.082,00 zł
na odsetki od kredytów	
- w rozdziale 80101 w wydatkach osobowych niezaliczonych do wynagrodzeń, wynagrodzeniach osobowych pracowników, składkach na ubezpieczenia społeczne, wynagrodzeniach osobowych nauczycieli o kwotę	+ 170.876,00 zł
- w rozdziale 80104 w wynagrodzeniach osobowych pracowników, zakupach materiałów i wyposażenia, zakupach środków dydaktycznych i książek o kwotę	+ 63.446,00 zł
- w rozdziale 80107 w wydatkach osobowych niezaliczonych do wynagrodzeń o kwotę	+ 500,00 zł
- w rozdziale 80149 w wydatkach osobowych niezaliczonych do wynagrodzeń, wynagrodzeniach osobowych nauczycieli o kwotę	+ 3.355,00 zł
- w rozdziale 85202 w zakupach usług przez jednostki samorządu terytorialnego od innych jednostek terytorialnego o kwotę	+ 89.000,00 zł
- w rozdziale 85214 w świadczeniach społecznych o kwotę	+ 17.000,00 zł
- w rozdziale 85228 w składkach na ubezpieczenia społeczne, wynagrodzeniach bezosobowych o kwotę	+ 25.720,00 zł
- w rozdziale 85504 w zakupach usług przez jednostki samorządu terytorialnego od innych jednostek samorządu terytorialnego o kwotę	+68.280,00 zł
- w rozdziale 90002 w zakupach usług pozostałych o kwotę	+ 300.000,00 zł
na zadanie „Odbiór odpadów posegregowanych, selektywna zbiórka i wydatki związane z zagospodarowaniem odpadów komunalnych”	
- w rozdziale 90095 w zakupach usług remontowych o kwotę	+ 30.000,00 zł
na zadanie „Awaryjne i inne prace naprawcze”	
- w rozdziale 90095 w wydatkach inwestycyjnych jednostek budżetowych o kwotę	+ 212.402,00 zł
na podstawie Umowy o przyznaniu pomocy Nr 00080 65170-UM0210135/21 z dnia 26 maja 2022 roku na zadanie „Rozbudowa świetlicy wiejskiej na terenie działki nr 50/8 w miejscowości Miechowice Gmina Inowrocław”	
- w rozdziale 92695 w wydatkach inwestycyjnych jednostek budżetowych o kwotę	+ 301.583,00 zł
na podstawie Umowy o przyznaniu pomocy Nr 01324-6935-UM0212080/21 z dnia 26 maja 2022 roku na zadanie „Budowa infrastruktury sportowo - rekreacyjnej w miejscowości Krusza Zamkowa”	

**III. Dokonać zmiany w zadaniach:**

- przeniesienie w rozdziale 75095 w zakupach usług pozostałych na kwotę 1.500,00 zł z zadania „Organizacja pikniku rodzinnego - usługa animatora, dmuchanych zjeżdżalni, oprawy muzycznej” na zadanie „Promocja wsi. organizacja dożynek soleckich - zakup usług” fundusz sołecki sołectwa Batkowo
- przeniesienie w rozdziale 75095 w zakupach artykułów żywnościowych na kwotę 1.000,00 zł z zadania „Organizacja pikniku rodzinnego- zakup artykułów spożywczych na grilla” na zadanie „Organizacja pikniku rodzinnego w Batkowie - zakup artykułów spożywczych” fundusz sołecki sołectwa Batkowo
- zmiany nazwy zadania: jest „Rewaloryzacja i zagospodarowanie parku w Kruszy Zamkowej” winno być „Budowa infrastruktury sportowo - rekreacyjnej w miejscowości Krusza Zamkowa”

Przewodniczący  
Rady Gminy Inowrocław

**Krzysztof Kołtuński**

SKARBNIK GMINY

*mgr Aldona Gulinowska*

WÓJT

*mgr inż. Tadeusz Kacprzak*



UCHWAŁA Nr \_\_\_\_\_/2022  
RADY GMINY INOWROCŁAW  
z dnia \_\_\_ czerwca 2022 r.

zmieniająca uchwałę w sprawie uchwalenia Wieloletniej Prognozy Finansowej Gminy Inowrocław na lata 2022 – 2031.

Na podstawie art. 226, art. 227, art. 229 i art. 243 ustawy z dnia 27 sierpnia 2009 r. o finansach publicznych (Dz.U. z 2021 r. poz. 305 z późn. zm.1) i art. 18 ust. 2 pkt 6 ustawy z dnia 8 marca 1990 r. o samorządzie gminnym (Dz. U. z 2022 r. poz. 559 z późn.zm.2) oraz rozporządzenia Ministra Finansów z dnia 10 stycznia 2013 r. w sprawie wieloletniej prognozy finansowej jednostki samorządu terytorialnego (Dz. U. z 2021 r. poz. 83) uchwała się, co następuje:

§ 1. W uchwale Nr XXXVIII/367/2021 Rady Gminy Inowrocław z dnia 29 grudnia 2021 r. w sprawie uchwalenia Wieloletniej Prognozy Finansowej Gminy Inowrocław na lata 2022 - 2031, zmienionej Uchwałą Nr XI/372/2022 Rady Gminy Inowrocław z dnia 14 lutego 2022 r., Uchwałą Nr XLI/385/2022 Rady Gminy Inowrocław z dnia 9 marca 2022 r., Zarządzeniem Nr 460/2022 Wójta Gminy Inowrocław z dnia 29 marca 2022 r., Uchwałą Nr XLII/399/2022 Rady Gminy Inowrocław z dnia 11 kwietnia 2022 r., Uchwałą Nr XLIII/404/2022 Rady Gminy Inowrocław z dnia 28 kwietnia 2022 r. oraz Uchwałą Nr XLIV/414/2022 Rady Gminy Inowrocław z dnia 19 maja 2022r., wprowadza się następujące zmiany:

- 1) Załącznik Nr 1 pn. "Wieloletnia Prognoza Finansowa" otrzymuje brzmienie, zgodnie z załącznikiem Nr 1 do niniejszej uchwały;
- 2) Załącznik Nr 2 pn. "Wykaz przedsięwzięć do Wieloletniej Prognozy Finansowej" otrzymuje brzmienie, zgodnie z załącznikiem Nr 2 do niniejszej uchwały;


§ 2. Wykonanie uchwały powierza się Wójtowi Gminy Inowrocław.

§ 3. Uchwała wchodzi w życie z dniem podjęcia.

Przewodniczący  
Rady Gminy Inowrocław

Krzysztof Kołtuński

1. Zmiany tekstu jednolitego wymienionej ustawy zostały ogłoszone w Dz.U. z 2021 r. poz. 1236, poz. 1535, poz. 1773, poz. 1927, poz. 1981, poz. 2054 i poz. 2270 oraz Dz. U. z 2022 r. poz. 583, poz. 655 i poz. 1079.
2. Zmiany tekstu jednolitego wymienionej ustawy zostały ogłoszone w Dz.U. z 2022 r. poz. 1005 i poz. 1079.

  
KRZYSZTOF KOŁTUŃSKI  
RADCA PRAWNY BD-1485

UZASADNIENIE DO UCHWAŁY NR \_\_\_\_\_/2022

RADY GMINY INOWROCŁAW

z dnia \_\_\_\_ czerwca 2022 r.

Wywołanie przedmiotowej uchwały stało się zasadne w związku ze zmianami wielkości budżetu na 2022 r., co spowodowało konieczność dokonania korekty Wieloletniej Prognozy Finansowej Gminy Inowrocław.

W związku z powyższym dokonano następujących zmian:

- 1) w załączniku Nr 1 w pozycji "Prognoza 2022" wprowadzono planowane dochody i wydatki oraz przychody i rozchody zgodnie z korektą uchwały budżetowej na 2022 r. oraz dokonano aktualizacji w zakresie wydatków objętych limitem dotyczącym przedsięwzięć ujętych w załączniku Nr 2,
- 2) w pozycjach "Prognoza 2022-2031" dokonano aktualizacji w zakresie wydatków na obsługę długu w związku z planowanym kredytem długoterminowym w kwocie 2.871.082,25 zł z terminem spłaty 2023-2031.
- 3) w załączniku Nr 2 w wydatkach majątkowych dokonano zmian w przedsięwzięciu pn. "Rozbudowa świetlicy wiejskiej na terenie działki nr 50/8 w miejscowości Miechowice Gmina Inowrocław" - zapis limit 2022 kwotę "90.000,00" zastępuje się kwotą "302.402,00".

Podstawę prawną podjęcia niniejszej uchwały stanowi art. 229 ustawy z dnia 27 sierpnia 2009 r. o finansach publicznych, zgodnie z którym wartości przyjęte w wieloletniej prognozie finansowej i budżecie jednostki samorządu terytorialnego powinny być zgodne co najmniej w zakresie wyniku budżetu i związanych z nim kwot przychodów i rozchodów oraz długu jednostki samorządu terytorialnego.

Przewodniczący

Rady Gminy Inowrocław

Krzysztof Koltuński

SKARBNIK GMINY

mgr Aldona Słoniowska

WOJT

mgr inż. Tadeusz Kacprzak

MARCEJ ZAKRZEWSKI

RADCA PRAWNY BD-1485

*Stanu*



# Wieloletnia prognoza finansowa jednostki samorządu terytorialnego 1)

Ustalona na lata 2022–2025 relacja z art. 243 (poz. 8.3, 8.3.1, 8.4 i 8.4.1) została obliczona według średniej 7-letniej

Wyszczególnienie	Dochody ogółem <sup>x</sup>	z tego:										w tym:	
		1,1	z tego:					1,2	z tego:		1,2.1	1,2.2	
			1,1.1	1,1.2	1,1.3	1,1.4	1,1.5		1,1.5.1	1,2.1			1,2.2
Wykonanie 2015	41 793 330,71	39 867 959,99	6 904 844,00	136 359,62	6 878 657,00	7 120 290,40	18 827 608,97	10 753 840,16	1 925 370,72	380 752,14	88 550,00		
Wykonanie 2016	51 104 260,47	50 360 737,93	8 056 357,00	152 141,90	8 214 180,00	13 984 191,39	19 953 867,64	11 248 123,34	743 522,54	366 221,71	210 201,47		
Wykonanie 2017	54 271 757,93	53 746 818,30	9 702 077,00	259 000,15	7 030 803,00	15 708 178,60	21 046 759,55	11 363 919,45	524 939,63	162 013,54	313 142,50		
Wykonanie 2018	53 171 681,32	51 429 341,32	10 616 089,00	330 183,02	7 124 048,00	16 275 401,55	17 083 619,75	8 254 249,27	1 742 340,00	129 401,57	1 532 411,59		
Wykonanie 2019	59 347 782,20	56 539 281,34	11 678 958,00	188 570,72	7 922 906,00	18 748 051,34	18 000 795,28	7 974 447,59	2 808 500,86	106 876,18	2 574 534,82		
Wykonanie 2020	65 306 590,01	62 428 371,79	12 922 508,00	212 321,73	9 250 572,00	21 631 741,75	18 411 228,31	7 470 036,64	2 878 218,22	95 325,93	2 770 250,53		
Plan 3 kw. 2021	70 819 313,26	62 040 095,00	11 823 222,00	200 000,00	9 652 028,00	18 228 559,00	22 136 286,00	9 444 044,00	8 779 218,26	200 000,00	8 566 884,26		
Wykonanie 2021	76 470 334,13	65 324 937,86	12 797 839,00	516 905,83	11 123 931,00	21 878 828,48	19 007 433,55	7 707 348,87	11 145 396,27	170 786,97	10 962 740,25		
2022	70 051 552,30	59 495 273,48	11 522 821,00	315 596,00	9 719 778,00	13 868 217,59	24 068 860,89	10 198 195,00	10 556 278,82	300 000,00	10 253 916,82		
2023	60 175 862,00	56 191 188,00	11 868 506,00	325 054,00	9 845 834,00	10 197 804,00	23 953 980,00	10 504 141,00	3 988 674,00	300 000,00	3 636 314,00		
2024	57 909 424,00	57 709 424,00	12 188 955,00	333 841,00	10 111 671,00	10 473 144,00	24 601 813,00	10 787 753,00	200 000,00	200 000,00	0,00		
2025	59 150 910,00	58 950 910,00	12 493 679,00	342 187,00	10 364 463,00	10 734 973,00	25 015 608,00	11 057 446,00	200 000,00	200 000,00	0,00		
2026	60 628 432,00	60 628 432,00	12 806 021,00	350 741,00	10 623 575,00	11 003 347,00	25 844 748,00	11 333 883,00	0,00	0,00	0,00		
2027	62 142 893,00	62 142 893,00	13 126 172,00	359 510,00	10 889 184,00	11 278 431,00	26 489 616,00	11 617 230,00	0,00	0,00	0,00		
2028	63 695 216,00	63 695 216,00	13 454 326,00	368 498,00	11 161 393,00	11 560 392,00	27 150 607,00	11 907 660,00	0,00	0,00	0,00		

2029	65 286 346,00	65 286 346,00	13 790 684,00	377 710,00	11 440 428,00	11 849 402,00	27 828 122,00	12 205 352,00	0,00	0,00	0,00
2030	66 867 255,00	66 867 255,00	14 135 451,00	387 153,00	11 726 439,00	12 145 637,00	28 472 575,00	12 510 486,00	0,00	0,00	0,00
2031	68 538 936,00	68 538 936,00	14 488 837,00	396 832,00	12 019 600,00	12 449 278,00	29 184 389,00	12 823 248,00	0,00	0,00	0,00

<sup>1)</sup> Wzór może być stosowany także w układzie pionowym, w którym poszczególne pozycje są przedstawione w kolumnach, a lata w wierszach.

<sup>2)</sup> Zgodnie z art. 227 ustawy z dnia 27 sierpnia 2009 r. o finansach publicznych (Dz. U. z 2019 r. poz. 869, z późn. zm.), zwanej dalej „ustawą”, wieloletnia prognoza finansowa obejmuje okres roku budżetowego oraz co najmniej trzech kolejnych lat. W sytuacji dłuższego okresu prognozowania finansowego wzór stosuje się dla lat wykraczających poza minimalny (4-letni) okres prognozy, wynikający z art. 227 ustawy.

<sup>3)</sup> W pozycji wykazuje się dochody o charakterze celowym, które jednostka otrzymuje od podmiotów zewnętrznych. W szczególności pozycja obejmuje dotacje celowe z budżetu państwa na zadania bieżące oraz dołacie i środki na finansowanie wydatków bieżących na realizację zadań finansowanych z udziałem środków, o których mowa w art. 5 ust. 1 pkt 2 i 3 ustawy. W pozycji nie wykazuje się natomiast dochodów związanych z działalnością wykonywaną na zasadach ogólnych, o których mowa w art. 237 ust. 1 ustawy.

<sup>4)</sup> W pozycji wykazuje się pozostałe dochody bieżące w szczególności kwoty podatków i opłat lokalnych.



Wyszczególnienie	Wydanki ogółem <sup>x</sup>	z tego:										w tym:	
		2.1	2.1.1	2.1.2	2.1.2.1	2.1.3	2.1.3.1	w tym:			2.2	2.2.1	2.2.1.1
								wydanki na obsługę długu <sup>x</sup>	odsetki i dyskonto podlegające wyłączeniu z limitu 243 ustawy, w terminie nie dłuższym niż 90 dni po zakończeniu programu, projektu lub zadania i otrzymaniu refundacji z tych środków (bez odsetek i dyskonta od zobowiązań na wkład krajowy) <sup>x</sup>	odsetki i dyskonto podlegające wyłączeniu z limitu 243 ustawy, w tym: odsetki i dyskonto podlegające wyłączeniu z limitu 243 ustawy, z tytułu zobowiązań zaciągniętych na wkład krajowy <sup>x</sup>			
		Wydanki bieżące <sup>x</sup>	na wynagrodzenia i składki od nich naliczane	z tytułu poręczeń i gwarancji <sup>x</sup>	gwarancje i poręczenia podlegające wyłączeniu z limitu 243 ustawy, o którym mowa w art. 243 ustawy <sup>x</sup>	wydanki na obsługę długu <sup>x</sup>	odsetki i dyskonto podlegające wyłączeniu z limitu 243 ustawy, w terminie nie dłuższym niż 90 dni po zakończeniu programu, projektu lub zadania i otrzymaniu refundacji z tych środków (bez odsetek i dyskonta od zobowiązań na wkład krajowy) <sup>x</sup>	odsetki i dyskonto podlegające wyłączeniu z limitu 243 ustawy, w tym: odsetki i dyskonto podlegające wyłączeniu z limitu 243 ustawy, z tytułu zobowiązań zaciągniętych na wkład krajowy <sup>x</sup>	pozostałe odsetki i dyskonto podlegające wyłączeniu z limitu 243 ustawy, o którym mowa w art. 243 ustawy <sup>x</sup>	Wydanki majątkowe <sup>x</sup>	Inwestycje i zakupy inwestycyjne, o których mowa w art. 236 ust. 4 pkt 1 ustawy	w tym: wydatki o charakterze dotacyjnym na inwestycje i zakupy inwestycyjne	
Lp	2	2.1	2.1.1	2.1.2	2.1.2.1	2.1.3	2.1.3.1	2.1.3.2	2.1.3.3	2.2	2.2.1	2.2.1.1	
Wykonanie 2015	40 872 094,03	34 684 519,97	13 777 538,32	0,00	0,00	331 242,44	0,00	0,00	0,00	6 187 574,06	6 187 574,06	400 000,00	
Wykonanie 2016	49 929 673,62	43 291 879,94	15 752 765,60	0,00	0,00	226 806,16	0,00	0,00	0,00	6 637 793,68	6 637 793,68	682 313,38	
Wykonanie 2017	54 446 017,08	46 439 146,55	16 837 073,90	0,00	0,00	154 277,43	0,00	0,00	0,00	8 006 870,53	8 006 870,53	411 919,08	
Wykonanie 2018	60 865 096,28	48 987 574,14	18 230 943,55	0,00	0,00	129 501,19	0,00	0,00	0,00	11 877 522,14	11 877 522,14	412 000,00	
Wykonanie 2019	62 578 276,73	53 637 694,37	19 831 952,87	0,00	0,00	260 362,34	0,00	0,00	0,00	8 940 582,36	8 940 582,36	1 077 660,00	
Wykonanie 2020	65 868 240,46	57 522 012,38	20 369 927,41	0,00	0,00	290 111,57	0,00	0,00	0,00	8 346 228,08	8 346 228,08	742 000,00	
Plan 3 kw. 2021	75 439 115,14	57 902 783,17	20 889 699,33	0,00	0,00	310 000,00	0,00	0,00	0,00	17 536 331,97	14 536 331,97	889 000,00	
Wykonanie 2021	75 377 518,55	61 771 401,04	21 903 918,61	0,00	0,00	171 538,18	0,00	0,00	0,00	13 606 117,51	13 606 117,51	683 000,00	
2022	75 757 215,86	57 061 275,16	20 622 112,24	0,00	0,00	644 082,00	0,00	0,00	0,00	18 695 940,70	18 695 940,70	392 000,00	
2023	58 048 265,75	45 671 265,75	20 519 423,00	0,00	0,00	452 862,00	0,00	0,00	0,00	12 375 000,00	12 375 000,00	0,00	
2024	55 380 424,00	46 880 424,00	21 073 448,00	0,00	0,00	407 675,00	0,00	0,00	0,00	8 500 000,00	8 500 000,00	0,00	
2025	56 619 510,00	48 119 510,00	21 600 284,00	0,00	0,00	325 277,00	0,00	0,00	0,00	8 500 000,00	8 500 000,00	0,00	
2026	58 570 208,68	50 070 208,68	22 140 291,00	0,00	0,00	319 091,00	0,00	0,00	0,00	8 500 000,00	8 500 000,00	0,00	
2027	60 244 493,00	51 744 493,00	22 693 798,00	0,00	0,00	262 561,00	0,00	0,00	0,00	8 500 000,00	8 500 000,00	0,00	
2028	61 796 816,00	53 296 816,00	23 261 143,00	0,00	0,00	223 171,00	0,00	0,00	0,00	8 500 000,00	8 500 000,00	0,00	
2029	63 581 746,00	55 081 746,00	23 842 672,00	0,00	0,00	163 971,66	0,00	0,00	0,00	8 500 000,00	8 500 000,00	0,00	
2030	66 111 255,00	57 611 255,00	24 438 739,00	0,00	0,00	95 000,00	0,00	0,00	0,00	8 500 000,00	8 500 000,00	0,00	
2031	67 782 936,00	59 282 936,00	25 049 707,00	0,00	0,00	36 000,00	0,00	0,00	0,00	8 500 000,00	8 500 000,00	0,00	

19

Wyszczególnienie	Lp	3	w tym:		4	4.1	w tym:		4.2	w tym:		4.3	4.3.1
			3.1	3.2			na pokrycie deficytu budżetu x			4.2.1	4.2.2		
							Kwota prognozowanej nadwyżki budżetu przeznaczana na spłatę kredytów, pożyczek i wykup papierów wartościowych 5)	Przychody budżetu x					
Wykonanie 2015		921 236,68	0,00	245 733,77	0,00	0,00	0,00	0,00	0,00	0,00	207 328,26	0,00	0,00
Wykonanie 2016		1 174 586,85	0,00	445 983,65	232 138,00	0,00	0,00	0,00	0,00	0,00	213 845,65	0,00	0,00
Wykonanie 2017		-174 259,15	0,00	2 119 558,50	900 000,00	0,00	0,00	0,00	0,00	0,00	1 219 558,50	0,00	174 259,15
Wykonanie 2018		-7 693 414,96	0,00	9 810 871,05	8 487 807,70	7 258 811,61	0,00	0,00	0,00	0,00	1 323 063,35	0,00	436 603,35
Wykonanie 2019		-3 230 494,53	0,00	5 776 729,86	4 828 423,32	3 230 494,53	0,00	0,00	0,00	0,00	948 306,54	0,00	0,00
Wykonanie 2020		-561 650,45	0,00	5 110 848,62	4 541 343,15	313 848,19	0,00	0,00	247 802,26	0,00	321 703,21	0,00	0,00
Plan 3 kw. 2021		-4 619 801,88	0,00	7 021 237,03	4 301 148,15	1 899 713,00	0,00	0,00	1 081 859,13	1 081 859,13	1 638 229,75	0,00	1 638 229,75
Wykonanie 2021		1 092 815,58	0,00	6 881 492,94	4 161 404,06	0,00	0,00	0,00	1 081 859,13	0,00	1 638 229,75	0,00	0,00
2022		-5 705 663,56	0,00	8 576 745,81	3 182 396,25	311 314,00	0,00	0,00	1 497 794,48	1 497 794,48	3 896 555,08	0,00	3 896 555,08
2023		2 133 595,25	2 133 595,25	0,00	0,00	0,00	0,00	0,00	0,00	0,00	0,00	0,00	0,00
2024		2 529 000,00	2 529 000,00	0,00	0,00	0,00	0,00	0,00	0,00	0,00	0,00	0,00	0,00
2025		2 531 400,00	2 531 400,00	0,00	0,00	0,00	0,00	0,00	0,00	0,00	0,00	0,00	0,00
2026		2 058 223,32	2 058 223,32	0,00	0,00	0,00	0,00	0,00	0,00	0,00	0,00	0,00	0,00
2027		1 898 400,00	1 898 400,00	0,00	0,00	0,00	0,00	0,00	0,00	0,00	0,00	0,00	0,00
2028		1 898 400,00	1 898 400,00	0,00	0,00	0,00	0,00	0,00	0,00	0,00	0,00	0,00	0,00
2029		1 704 600,00	1 704 600,00	0,00	0,00	0,00	0,00	0,00	0,00	0,00	0,00	0,00	0,00
2030		756 000,00	756 000,00	0,00	0,00	0,00	0,00	0,00	0,00	0,00	0,00	0,00	0,00
2031		756 000,00	756 000,00	0,00	0,00	0,00	0,00	0,00	0,00	0,00	0,00	0,00	0,00

5) Inne przeznaczenie nadwyżki budżetowej wymaga objaśnienia w objaśnieniach do wieloletniej prognozy finansowej.

6) W pozycji należy ująć środki pieniężne znajdujące się na rachunku budżetu pochodząca z nadwyżek poprzednich budżetów, łącznie z niewykorzystanymi środkami, o których mowa w art. 217 ust. 2 pkt 8 ustawy.



Wyszczególnienie	z tego:			5	z tego:			5.1	z tego:		
	4.4	w tym:			4.5	4.4.1	4.5.1		5.1.1	w tym:	
		Splawy udzielonych pożyczek w latach ubiegłych x	na pokrycie deficytu budżetu x							Inne przychody niezwiązane z zaciąganiem długu x 7)	na pokrycie deficytu budżetu x
Lp	4.4	4.4.1	4.5	5	5.1	5.1.1	5.1.1.1	5.1.1.2			
Wykonanie 2015	0,00	0,00	38 405,51	953 124,80	953 124,80	0,00	0,00	0,00			
Wykonanie 2016	0,00	0,00	0,00	401 012,00	401 012,00	0,00	0,00	0,00			
Wykonanie 2017	0,00	0,00	0,00	622 236,00	622 236,00	0,00	0,00	0,00			
Wykonanie 2018	0,00	0,00	0,00	1 169 149,55	1 169 149,55	0,00	0,00	0,00			
Wykonanie 2019	0,00	0,00	0,00	1 976 729,86	1 976 729,86	0,00	0,00	0,00			
Wykonanie 2020	0,00	0,00	0,00	1 829 109,29	1 829 109,29	0,00	0,00	0,00			
Plan 3 kw. 2021	0,00	0,00	0,00	2 401 435,15	2 401 435,15	0,00	0,00	0,00			
Wykonanie 2021	0,00	0,00	0,00	2 579 958,96	2 579 958,96	0,00	0,00	0,00			
2022	0,00	0,00	0,00	2 871 082,25	2 871 082,25	361 457,10	361 457,10	0,00			
2023	0,00	0,00	0,00	2 133 596,25	2 133 596,25	311 314,00	311 314,00	0,00			
2024	0,00	0,00	0,00	2 529 000,00	2 529 000,00	0,00	0,00	0,00			
2025	0,00	0,00	0,00	2 531 400,00	2 531 400,00	0,00	0,00	0,00			
2026	0,00	0,00	0,00	2 058 223,32	2 058 223,32	0,00	0,00	0,00			
2027	0,00	0,00	0,00	1 898 400,00	1 898 400,00	0,00	0,00	0,00			
2028	0,00	0,00	0,00	1 898 400,00	1 898 400,00	0,00	0,00	0,00			
2029	0,00	0,00	0,00	1 704 600,00	1 704 600,00	0,00	0,00	0,00			
2030	0,00	0,00	0,00	756 000,00	756 000,00	0,00	0,00	0,00			
2031	0,00	0,00	0,00	756 000,00	756 000,00	0,00	0,00	0,00			

7) W pozycji należy ująć w szczególności przychody pochodzące z prywatyzacji majątku jednostki samorządu terytorialnego.

Wyszczególnienie	Rozchody budżetu, z tego:										w tym:	Różnica między dochodami bieżącymi a wydatkami bieżącymi x	Różnica między dochodami bieżącymi a wydatkami bieżącymi x	Różnica między dochodami bieżącymi a skorygowanymi o środki <sup>8)</sup> a wydatkami bieżącymi x
	łącznie kwota przypadających na dany rok kwot ustanowionych wyłączeń z limitu spłaty zobowiązań, z tego:													
	kwota wyłączeń z tytułu wcześniejszej spłaty zobowiązań, określonych w art. 243 ust. 3b ustawy	z tego:			kwota przypadających na dany rok kwot pozostałych ustawowych wyłączeń z limitu spłaty zobowiązań*	inne rozchody niezwiązane ze spłatą długu x	6	6.1	7.1	7.2				
		środkami nowego zobowiązania	wolnymi środkami, o których mowa w art. 217 ust. 2 pkt 6 ustawy	innymi środkami										
Lp	5.1.1.3	5.1.1.3.1	5.1.1.3.2	5.1.1.3.3	5.1.1.4	5.2	6	6.1	7.1	7.2				
Wykonanie 2015	x	x	x	x	0,00	0,00	9 023 765,83	0,00	5 183 440,02	5 390 768,28				
Wykonanie 2016	x	x	x	x	0,00	0,00	6 728 327,51	0,00	7 068 857,99	7 282 703,64				
Wykonanie 2017	x	x	x	x	0,00	0,00	4 933 948,43	3 260 973,43	7 307 671,75	8 527 230,25				
Wykonanie 2018	x	x	x	x	0,00	0,00	10 223 744,83	1 232 111,88	2 441 767,18	3 764 830,53				
Wykonanie 2019	x	x	x	x	0,00	0,00	11 985 743,59	142 416,98	2 901 586,97	3 849 893,51				
Wykonanie 2020	x	x	x	x	0,00	0,00	14 555 560,47	0,00	4 906 359,41	5 475 864,88				
Plan 3 kw. 2021	x	x	x	x	0,00	0,00	16 455 273,47	0,00	4 137 311,83	6 857 400,71				
Wykonanie 2021	x	x	x	x	0,00	0,00	16 137 005,57	0,00	3 553 536,82	6 273 625,70				
2022	0,00	0,00	0,00	0,00	0,00	0,00	16 265 619,57	0,00	2 433 998,32	7 828 347,88				
2023	x	x	x	x	0,00	0,00	14 132 023,32	0,00	10 519 922,25	10 519 922,25				
2024	x	x	x	x	0,00	0,00	11 603 023,32	0,00	10 829 000,00	10 829 000,00				
2025	x	x	x	x	0,00	0,00	9 071 623,32	0,00	10 831 400,00	10 831 400,00				
2026	x	x	x	x	0,00	0,00	7 013 400,00	0,00	10 558 223,32	10 558 223,32				
2027	x	x	x	x	0,00	0,00	5 115 000,00	0,00	10 398 400,00	10 398 400,00				
2028	x	x	x	x	0,00	0,00	3 216 600,00	0,00	10 398 400,00	10 398 400,00				
2029	x	x	x	x	0,00	0,00	1 512 000,00	0,00	10 204 600,00	10 204 600,00				
2030	x	x	x	x	0,00	0,00	756 000,00	0,00	9 256 000,00	9 256 000,00				
2031	x	x	x	x	0,00	0,00	0,00	0,00	9 256 000,00	9 256 000,00				

<sup>8)</sup> Skorygowanie o środki dotyczy określonego w art. 242 ustawy powiększenia o odpowiednie dla roku prognozy przychody wskazane w art. 217 ust. 2 ustawy. Skutki finansowe wyłączeń ograniczenia, o którym mowa w art. 242 ustawy, zawarte w innych ustawach należy ująć w objaśnieniach dołączanych do wiałoletniej prognozy finansowej zgodnie z art. 226 ust. 2a ustawy.



Wskaźnik spłaty zobowiązań							
Wyszczególnienie	8.1	8.2		8.3	8.3.1	8.4	8.4.1
		Relacja określona po lewej stronie nierówności we wzorze, o którym mowa w art. 243 ust. 1 ustawy (po uwzględnieniu zobowiązań związku współtworzonego przez jednostkę samorządu terytorialnego oraz po uwzględnieniu ustawowych wyłączeń przypadających na dany rok) <sup>x</sup>	Dopuszczalny limit spłaty zobowiązań określony po prawej stronie nierówności we wzorze, o którym mowa w art. 243 ustawy, po uwzględnieniu zobowiązań związku współtworzonego przez jednostkę samorządu terytorialnego oraz po uwzględnieniu ustawowych wyłączeń, obliczony w oparciu o kwartał roku poprzedzającego pierwszy rok prognozy (wskaźnik ustalony w oparciu o średnią arytmetyczną z poprzednich lat) <sup>x</sup>				
Lp							
Wykonanie 2015	0,00%	x	17,73%	x	x	x	x
Wykonanie 2016	0,00%	x	21,06%	x	x	x	x
Wykonanie 2017	0,00%	x	19,97%	x	x	x	x
Wykonanie 2018	0,00%	x	7,29%	x	x	x	x
Wykonanie 2019	0,00%	x	8,71%	x	x	x	x
Wykonanie 2020	0,00%	x	14,03%	x	x	x	x
Plan 3 kw. 2021	0,00%	10,23%	10,68%	x	x	x	x
Wykonanie 2021	0,00%	8,20%	8,59%	x	x	x	x
2022	6,91%	7,18%	7,83%	14,21%	13,91%	TAK	TAK
2023	4,95%	23,86%	24,51%	12,80%	12,50%	TAK	TAK
2024	6,22%	23,79%	24,21%	13,29%	12,99%	TAK	TAK
2025	5,92%	23,14%	x	13,89%	13,60%	TAK	TAK
2026	4,79%	21,92%	x	15,77%	15,48%	TAK	TAK
2027	4,25%	20,96%	x	17,70%	17,41%	TAK	TAK
2028	4,07%	20,37%	x	18,73%	18,44%	TAK	TAK
2029	3,50%	19,40%	x	20,17%	20,17%	TAK	TAK
2030	1,56%	17,09%	x	21,92%	21,92%	TAK	TAK
2031	1,41%	16,57%	x	20,95%	20,95%	TAK	TAK

Ustalona na lata 2022–2025 relacja z art. 243 (poz. 8.3, 8.3.1, 8.4 i 8.4.1) została obliczona według średniej 7-letniej

Wyszczególnienie	Finansowanie programów, projektów lub zadań realizowanych z udziałem środków, o których mowa w art. 5 ust. 1 pkt 2 i 3 ustawy									
	w tym:		w tym:		w tym:		w tym:		w tym:	
	9.1	9.1.1	9.1.1.1	9.2	9.2.1	9.2.1.1	9.3	9.3.1	9.3.1.1	9.3.1.1
	Dochody bieżące na programy, projekty lub zadania finansowane z udziałem środków, o których mowa w art. 5 ust. 1 pkt 2 i 3 ustawy x	Dotacje i środki o charakterze bieżącym na realizację programu, projektu lub zadania finansowanego z udziałem środków, o których mowa w art. 5 ust. 1 pkt 2 ustawy x	środki określone w art. 5 ust. 1 pkt 2 ustawy	Dochody majątkowe na programy, projekty lub zadania finansowane z udziałem środków, o których mowa w art. 5 ust. 1 pkt 2 i 3 ustawy	Dochody majątkowe na programy, projekty lub zadania finansowane z udziałem środków, o których mowa w art. 5 ust. 1 pkt 2 ustawy	środki określone w art. 5 ust. 1 pkt 2 ustawy	Wydatki bieżące na programy, projekty lub zadania finansowane z udziałem środków, o których mowa w art. 5 ust. 1 pkt 2 i 3 ustawy x	Wydatki bieżące na programy, projekty lub zadania finansowane z udziałem środków, o których mowa w art. 5 ust. 1 pkt 2 ustawy x		
Wykonanie 2015	220 241,71	220 241,71	220 241,71	1 386 288,05	1 386 288,05	1 386 288,05	131 192,44	130 405,65	130 405,65	
Wykonanie 2016	0,00	0,00	0,00	129 201,47	129 201,47	129 201,47	0,00	0,00	0,00	
Wykonanie 2017	152 442,34	152 442,34	152 442,34	226 642,50	226 642,50	226 642,50	125 878,06	125 878,06	125 878,06	
Wykonanie 2018	833 211,65	833 211,65	833 211,65	1 298 411,59	1 291 944,20	1 291 944,20	696 029,97	696 029,97	656 921,32	
Wykonanie 2019	826 993,67	826 993,67	761 693,21	2 015 217,65	2 013 315,47	2 013 315,47	848 182,01	848 182,01	788 190,59	
Wykonanie 2020	451 497,59	451 497,59	414 789,54	949 639,77	949 639,77	949 639,77	685 664,80	561 427,08	514 277,36	
Plan 3 kw. 2021	768 401,72	768 401,72	755 524,56	3 031 083,69	3 031 083,69	3 031 083,69	1 329 742,89	801 029,85	784 718,16	
Wykonanie 2021	762 218,04	762 218,04	749 340,87	2 000 915,68	2 000 915,68	2 000 915,68	1 030 236,37	598 380,21	591 567,63	
2022	789 329,64	789 329,64	789 329,64	3 048 856,82	3 048 856,82	3 048 856,82	985 795,60	985 795,60	976 296,46	
2023	3 777,36	3 777,36	3 777,36	311 314,00	311 314,00	311 314,00	22 105,36	3 777,36	3 777,36	
2024	0,00	0,00	0,00	0,00	0,00	0,00	12 000,00	0,00	0,00	
2025	0,00	0,00	0,00	0,00	0,00	0,00	12 000,00	0,00	0,00	
2026	0,00	0,00	0,00	0,00	0,00	0,00	12 000,00	0,00	0,00	
2027	0,00	0,00	0,00	0,00	0,00	0,00	12 000,00	0,00	0,00	
2028	0,00	0,00	0,00	0,00	0,00	0,00	0,00	0,00	0,00	
2029	0,00	0,00	0,00	0,00	0,00	0,00	0,00	0,00	0,00	
2030	0,00	0,00	0,00	0,00	0,00	0,00	0,00	0,00	0,00	
2031	0,00	0,00	0,00	0,00	0,00	0,00	0,00	0,00	0,00	



Wyszczególnienie	Informacje uzupełniające o wybranych kategoriach finansowych										
	w tym:		10.1	10.1.1	10.1.2	10.2	10.3	10.4	10.5	z tego:	
	Wydatki majątkowe na programy, projekty lub zadania finansowane z udziałem środków, o których mowa w art. 5 ust. 1 pkt 2 i 3 ustawy	Wydatki majątkowe na programy, projekty lub zadania finansowane z udziałem środków, o których mowa w art. 5 ust. 1 pkt 2 ustawy								bieżące	majątkowe
9.4	9.4.1	9.4.1.1	10.1	10.1.1	10.1.2	10.2	10.3	10.4	10.5		
Wykonanie 2015	695 938,11	695 938,11	372 446,58	142 281,44	230 165,14	0,00	0,00	0,00	0,00	0,00	0,00
Wykonanie 2016	232 138,00	232 138,00	919 222,07	170 175,82	749 046,25	0,00	0,00	0,00	0,00	0,00	0,00
Wykonanie 2017	65 984,75	0,00	2 103 427,90	130 103,90	1 973 324,00	0,00	0,00	0,00	0,00	0,00	0,00
Wykonanie 2018	2 760 678,17	607 396,58	5 389 412,62	666 201,94	4 723 210,68	0,00	0,00	0,00	0,00	0,00	0,00
Wykonanie 2019	3 490 100,02	2 240 078,08	4 912 360,79	859 679,11	4 052 681,68	0,00	0,00	0,00	0,00	0,00	0,00
Wykonanie 2020	1 418 841,14	540 490,35	6 680 452,05	704 994,70	5 975 457,35	0,00	0,00	0,00	0,00	0,00	0,00
Plan 3 kw. 2021	6 441 177,14	2 893 790,82	12 425 844,20	1 446 753,64	10 979 090,56	0,00	0,00	0,00	0,00	0,00	0,00
Wykonanie 2021	3 165 395,38	1 747 089,18	7 416 171,26	1 096 127,51	6 320 043,75	0,00	0,00	0,00	0,00	0,00	0,00
2022	5 244 996,94	1 825 849,07	15 829 656,02	957 257,08	14 872 398,94	0,00	0,00	0,00	0,00	0,00	0,00
2023	190 000,00	0,00	10 128 476,52	84 099,98	10 044 376,54	0,00	0,00	0,00	0,00	0,00	0,00
2024	3 450 000,00	0,00	8 462 000,00	12 000,00	8 450 000,00	0,00	0,00	0,00	0,00	0,00	0,00
2025	0,00	0,00	1 772 000,00	12 000,00	1 760 000,00	0,00	0,00	0,00	0,00	0,00	0,00
2026	0,00	0,00	1 772 000,00	12 000,00	1 760 000,00	0,00	0,00	0,00	0,00	0,00	0,00
2027	0,00	0,00	1 772 000,00	12 000,00	1 760 000,00	0,00	0,00	0,00	0,00	0,00	0,00
2028	0,00	0,00	1 760 000,00	0,00	1 760 000,00	0,00	0,00	0,00	0,00	0,00	0,00
2029	0,00	0,00	1 760 000,00	0,00	1 760 000,00	0,00	0,00	0,00	0,00	0,00	0,00
2030	0,00	0,00	1 760 000,00	0,00	1 760 000,00	0,00	0,00	0,00	0,00	0,00	0,00
2031	0,00	0,00	0,00	0,00	0,00	0,00	0,00	0,00	0,00	0,00	0,00

Informacje uzupełniające o wybranych kategoriach finansowych

Wyszczególnienie	10.6 Spłaty, o których mowa w poz. 5.1, wynikające wyłącznie z tytułu zobowiązań już zaciągniętych x	10.7 Wydaki zmniejszające dług x	w tym:				10.7.1 spłata zobowiązań wymagalnych z lat poprzednich, innych niż w poz. 10.7.3 x	10.7.2 spłata zobowiązań zaliczanych do tytułu dłużnego – kredyty i pożyczka x	10.7.2.1 zobowiązań zaciągniętych po dniu 1 stycznia 2019 r. x	10.7.2.1.1 dokonywana w formie wydatku bieżącego x	10.7.3 wypłaty z tytułu wymagalnych poręczeń i gwarancji x	10.8 kwota wzrostu(+)/spadku(-) kwoty długu wynikająca z operacji niekasowych (m.in. umorzenia, różnice kursowe)	10.9 Wcześniejsza spłata zobowiązań, wyłączona z limitu spłaty zobowiązań, dokonywana w formie wydatków budżetowych	10.10 Wykup papierów wartościowych, spłaty rat kredytów i pożyczek wraz z należnymi odsetkami i dyskontem, odpowiednio emilowanych lub zaciągniętych do równowartości kwoty ubytku w wykonanych dochodach jednostki samorządu terytorialnego będącego skutkiem wystąpienia COVID-19 x	10.11 Wydaki bieżące podlegające ustawowemu wyłączeniu z limitu spłaty zobowiązań <sup>9)</sup>
			w tym:		w tym:										
			10.7.1	10.7.2	10.7.2.1	10.7.2.1.1									
Wykonanie 2015	953 124,80	2 488 111,12	0,00	2 488 111,12	0,00	0,00	2 488 111,12	0,00	0,00	0,00	0,00	0,00	0,00	0,00	0,00
Wykonanie 2016	401 012,00	2 126 584,32	0,00	2 126 584,32	0,00	0,00	2 126 584,32	0,00	0,00	0,00	0,00	0,00	0,00	0,00	0,00
Wykonanie 2017	622 236,00	2 061 229,08	0,00	2 061 229,08	0,00	0,00	2 061 229,08	0,00	0,00	0,00	10 914,00	0,00	0,00	0,00	0,00
Wykonanie 2018	1 169 149,55	2 028 861,75	0,00	2 028 861,75	0,00	0,00	2 028 861,75	0,00	0,00	0,00	0,00	0,00	0,00	0,00	0,00
Wykonanie 2019	1 976 729,86	1 089 694,65	0,00	1 089 694,65	0,00	0,00	1 089 694,65	0,00	0,00	0,00	0,00	0,00	0,00	0,00	0,00
Wykonanie 2020	1 829 109,29	142 416,98	0,00	142 416,98	0,00	0,00	142 416,98	0,00	0,00	0,00	0,00	0,00	0,00	0,00	322 761,64
Plan 3 kw. 2021	2 401 435,15	0,00	0,00	0,00	0,00	0,00	0,00	0,00	0,00	0,00	0,00	0,00	0,00	0,00	0,00
Wykonanie 2021	2 579 958,96	0,00	0,00	0,00	0,00	0,00	0,00	0,00	0,00	0,00	0,00	0,00	0,00	0,00	0,00
2022	2 871 082,25	0,00	0,00	0,00	0,00	0,00	0,00	0,00	0,00	0,00	182 700,00	0,00	0,00	0,00	0,00
2023	2 070 514,00	0,00	0,00	0,00	0,00	0,00	0,00	0,00	0,00	0,00	0,00	0,00	0,00	0,00	0,00
2024	2 469 000,00	0,00	0,00	0,00	0,00	0,00	0,00	0,00	0,00	0,00	0,00	0,00	0,00	0,00	0,00
2025	2 471 400,00	0,00	0,00	0,00	0,00	0,00	0,00	0,00	0,00	0,00	0,00	0,00	0,00	0,00	0,00
2026	1 998 223,32	0,00	0,00	0,00	0,00	0,00	0,00	0,00	0,00	0,00	0,00	0,00	0,00	0,00	0,00
2027	1 718 400,00	0,00	0,00	0,00	0,00	0,00	0,00	0,00	0,00	0,00	0,00	0,00	0,00	0,00	0,00
2028	1 718 400,00	0,00	0,00	0,00	0,00	0,00	0,00	0,00	0,00	0,00	0,00	0,00	0,00	0,00	0,00
2029	948 600,00	0,00	0,00	0,00	0,00	0,00	0,00	0,00	0,00	0,00	0,00	0,00	0,00	0,00	0,00
2030	0,00	0,00	0,00	0,00	0,00	0,00	0,00	0,00	0,00	0,00	0,00	0,00	0,00	0,00	0,00
2031	0,00	0,00	0,00	0,00	0,00	0,00	0,00	0,00	0,00	0,00	0,00	0,00	0,00	0,00	0,00

SKARBNIK GMINY

mgr Alda Sulimowska

mgr inż. Tadeusz Kaoprzak



9) W pozycji należy ująć kwoty wydatków bieżących, o które zostają pomniejszone wydatki bieżące budżetu przy wyliczeniu salda. W szczególności należy ująć wydatki poniesione w celu realizacji zadań związanych z przeciwdziałaniem COVID-19.

\* Informacje zawarte w tej części wieloletniej prognozy finansowej, w tym o spełnieniu relacji określonej w art. 243 ustawy, zostaną wygenerowane przez aplikację wskazaną przez Ministra Finansów, o której mowa w § 4 ust. 1, na podstawie danych historycznych oraz prognozowanych przez jednostkę samorządu terytorialnego. Automatycznie wyliczenia danych na podstawie wartości historycznych i prognozowanych przez jednostkę samorządu terytorialnego. W przypadku planowania wydatków z tytułu niewymagalnych porąceń i gwarancji, w pozycjach oznaczonych symbolem „X” sporządza się na okres prognozy kwoty długu, zgodnie z art. 227 ust. 2 ustawy. Okres ten nie podlega wyłączeniu w sytuacji planowania wydatków z tytułu niewymagalnych porąceń i gwarancji. W przypadku planowania wydatków z tytułu niewymagalnych porąceń i gwarancji, należy zamieścić w objaśnieniach do wieloletniej prognozy finansowej, w okresie dłuższym niż okres, na który zaciągnięto oraz planuje się zaciągnąć zobowiązania dłużne, informacje o wydatkach z tytułu niewymagalnych porąceń i gwarancji, wykraczających poza wspomniany okres, należy zamieścić w objaśnieniach do wieloletniej prognozy finansowej.

SKARBNIK GMINY

*mgr Aldona Szymowska*

WÓJT

*mgr inż. Tadeusz Kacprzak*

# Wykaz przedsięwzięć do WPF

kwoty w zł

L.p.	Nazwa i cel	Jednostka odpowiedzialna lub koordynująca	Okres realizacji		Łączne nakłady finansowe	Limit 2022	Limit 2023	Limit 2024	Limit 2025	Limit 2026
			Od	Do						
1	Wydatki na przedsięwzięcia-ogółem (1.1+1.2+1.3)				51 319 514,02	15 829 656,02	10 128 476,52	8 462 000,00	1 772 000,00	1 772 000,00
1.a	- wydatki bieżące				4 182 958,28	957 257,08	84 099,98	12 000,00	12 000,00	12 000,00
1.b	- wydatki majątkowe				47 126 555,74	14 872 398,94	10 044 376,54	8 450 000,00	1 760 000,00	1 760 000,00
1.1	Wydatki na programy, projekty lub zadania związane z programami realizowanymi z udziałem środków, o których mowa w art.5 ust.1 pkt 2 i 3 ustawy z dnia 27 sierpnia 2009.r. o finansach publicznych (Dz.U.Nr 157, poz. 1240,z późn.zm.), z tego:				15 743 116,35	6 120 259,39	212 105,36	3 462 000,00	12 000,00	12 000,00
1.1.1	- wydatki bieżące				3 931 958,28	875 262,45	22 105,36	12 000,00	12 000,00	12 000,00
1.1.1.1	Utworzenie i funkcjonowanie Środowiskowego Domu Samopomocy w Zalinowie - poprawa dostępu do usług dla 15 osób zagrożonych ubóstwem lub wykluczeniem społecznym, chorych psychicznie, niepełnosprawnych intelektualnie i wykazujących przewlekłe zaburzenia czynności psychicznych, pozwalających na zaspokojenie podstawowych potrzeb życia, poprawę funkcjonowania zmierzającą do usamodzielnienia, zapobieganie izolacji społecznej i umożliwienie integracji ze środowiskiem lokalnym na terenie Gminy Inowrocław do 2020.	Gminny Ośrodek Pomocy Społecznej w Inowrocławiu	2018	2022	1 845 082,60	148 728,00	0,00	0,00	0,00	0,00
1.1.1.2	Centrum Rodziny - wsparcie osób, rodzin i środowisk zagrożonych ubóstwem lub wykluczeniem społecznym z terenu Gminy Inowrocław - podniesienie aktywności społecznej i zawodowej 33 osób zagrożonych ubóstwem lub wykluczeniem społecznym z terenu Gminy Inowrocław poprzez wykorzystanie instrumentów aktywizacji społecznej (np. trening kompetencji społ. in.), zawodowej (np. szkolenie z kompetencji cyf.) w okresie do 31.08.2022r.	Urząd Gminy Inowrocław	2020	2022	1 245 082,20	614 276,43	0,00	0,00	0,00	0,00
1.1.1.3	Kujawsko-Pomorska Teleopieka - zwiększenie dostępności do usług społecznych świadczonych w środowisku lokalnym w postaci pomocy sąsiedzkiej, wolontariatu opiekuńczego przy wykorzystaniu nowoczesnych technologii takich jak teleopieka dla 3000 potrzebujących wsparcia w codziennym funkcjonowaniu mieszkańców WKP w okr. od 01.07.2020-30.06.2023	Gminny Ośrodek Pomocy Społecznej w Inowrocławiu	2021	2023	33 243,40	12 125,36	10 105,36	0,00	0,00	0,00
1.1.1.4	Ja chce! Ja wiem! Ja mogę! - poprawienie dostępności do innowacyjnych technologii, wzmocnienie bazy dydaktycznej i potencjału rozwojowego uczniów, rozwijanie zainteresowań naukami matematyczno - przyrodniczymi i zwiększenie liczby zajęć prowadzonych metodą projektu i eksperymentu	Centrum Usług Oświatowych	2020	2022	196 012,50	13 127,36	0,00	0,00	0,00	0,00
1.1.1.5	Naukowa przystopka - poprawienie dostępności do innowacyjnych technologii w szkołach, rozwijanie zainteresowań uczniów naukami matematyczno - przyrodniczymi i zwiększenie liczby zajęć prowadzonych metodą projektu i eksperymentu oraz wzmocnienie potencjału kadry pedagogicznej w szkołach na terenie Gminy Inowrocław	Centrum Usług Oświatowych	2018	2022	542 265,58	82 097,55	0,00	0,00	0,00	0,00
1.1.1.6	Projekt "Infostrada Kujaw i Pomorza 2.0" - wsparcie gospodarcze i społeczne Województwa Kujawsko Pomorskiego poprzez wdrażanie efektywności działań administracji samorządowej oraz jakości usług publicznych	Urząd Gminy Inowrocław	2017	2027	70 272,00	4 907,75	12 000,00	12 000,00	12 000,00	12 000,00





L.p.	Limit 2027	Limit 2028	Limit 2029	Limit 2030	Limit 2031	Limit zobowiązań
1	1 772 000,00	1 760 000,00	1 760 000,00	1 760 000,00	0,00	45 016 132,54
1.a	12 000,00	0,00	0,00	0,00	0,00	1 089 357,06
1.b	1 760 000,00	1 760 000,00	1 760 000,00	1 760 000,00	0,00	43 926 775,48
1.1	12 000,00	0,00	0,00	0,00	0,00	9 830 364,75
1.1.1	12 000,00	0,00	0,00	0,00	0,00	945 367,81
1.1.1.1	0,00	0,00	0,00	0,00	0,00	148 728,00
1.1.1.2	0,00	0,00	0,00	0,00	0,00	614 276,43
1.1.1.3	0,00	0,00	0,00	0,00	0,00	22 230,72
1.1.1.4	0,00	0,00	0,00	0,00	0,00	13 127,36
1.1.1.5	0,00	0,00	0,00	0,00	0,00	82 097,55
1.1.1.6	12 000,00	0,00	0,00	0,00	0,00	64 907,75

L.p.	Nazwa i cel	Jednostka odpowiedzialna lub koordynująca	Okres realizacji		Łączne nakłady finansowe	Limit 2022	Limit 2023	Limit 2024	Limit 2025	Limit 2026
			Od	Do						
1.1.2	- wydatki majątkowe				11 811 158,07	5 244 996,94	190 000,00	3 450 000,00	0,00	0,00
1.1.2.1	Rozbudowa drogi wojewódzkiej nr 251 od km 70+316,00 do km 71+880,00 w zakresie wykonania ciągu pieszo-rowerowego - poprawa bezpieczeństwa ruchu drogowego poprzez oddzielenie ruchu pieszo-rowerowego od drogi wojewódzkiej	Urząd Gminy Inowrocław	2017	2022	857 637,52	807 037,52	0,00	0,00	0,00	0,00
1.1.2.2	Rozbudowa drogi powiatowej nr 2594C stanowiącej byłą drogę wojewódzką nr 252 w zakresie wykonania ciągu pieszo-rowerowego na odcinku Jacewo - Marulewy - poprawa bezpieczeństwa ruchu drogowego poprzez oddzielenie ruchu pieszo-rowerowego od drogi wojewódzkiej	Urząd Gminy Inowrocław	2017	2022	460 047,72	410 047,72	0,00	0,00	0,00	0,00
1.1.2.3	Budowa PSZOK z infrastrukturą dla Gminy Inowrocław w Kruślicach - zwiększenie poziomu odzysku i recyklingu odpadów komunalnych	Urząd Gminy Inowrocław	2017	2022	4 358 031,71	3 300 000,00	0,00	0,00	0,00	0,00
1.1.2.4	Budowa kanalizacji sanitarnej wraz z przyłączami w miejscowości Miechowice, gm. Inowrocław - ETAP II - poprawa jakości życia mieszkańców	Urząd Gminy Inowrocław	2017	2024	5 200 000,00	50 000,00	190 000,00	3 450 000,00	0,00	0,00
1.1.2.5	Utworzenie i funkcjonowanie Środowiskowego Domu Samopomocy w Żalinowie - poprawa dostępu do usług dla 15 osób zagrożonych ubóstwem lub wykluczeniem społecznym, chorych psychicznie, niepełnosprawnych intelektualnie i wykazujących przewlekłe zaburzenia czynności psychicznych, pozwalających na zaspokojenie podstawowych potrzeb życia, poprawę funkcjonowania zмирzającą do usamodzielnienia, zapobieganie izolacji społecznej i umożliwienie integracji ze środowiskiem lokalnym na terenie Gminy Inowrocław do 2020.	Gminy Ośrodek Pomocy Społecznej w Inowrocławiu	2018	2022	153 000,00	0,00	0,00	0,00	0,00	0,00
1.1.2.6	Utworzenie inkubatora przetwórstwa lokalnego w miejscowości Łojewo - pomoc w rozwoju przedsiębiorczości małych gospodarstw rolnych i ogrodniczych	Urząd Gminy Inowrocław	2021	2022	601 811,12	601 314,00	0,00	0,00	0,00	0,00
1.1.2.7	Projekt "Infostada Kujaw i Pomorza 2.0" - wsparcie gospodarcze i społeczne Województwa Kujawsko Pomorskiego poprzez wdrażanie efektywności działań administracji samorządowej oraz jakości usług publicznych	Urząd Gminy Inowrocław	2017	2022	180 630,00	76 597,70	0,00	0,00	0,00	0,00
1.2	Wydatki na programy, projekty lub zadania związane z umowami partnerstwa publiczno-prywatnego, z tego:				0,00	0,00	0,00	0,00	0,00	0,00
1.2.1	- wydatki bieżące				0,00	0,00	0,00	0,00	0,00	0,00
1.2.2	- wydatki majątkowe				0,00	0,00	0,00	0,00	0,00	0,00
1.3	Wydatki na programy, projekty lub zadania pozostałe (inne niż wymienione w pkt 1.1 i 1.2), z tego:				35 576 397,67	9 709 396,63	9 916 371,16	5 000 000,00	1 760 000,00	1 760 000,00
1.3.1	- wydatki bieżące				261 000,00	81 994,63	61 994,62	0,00	0,00	0,00
1.3.1.1	Demontaż, transport i unieszkodliwienie wyrobów zawierających azbest z terenu Gminy Inowrocław - unieszkodliwienie odpadów niebezpiecznych zawierających azbest	Urząd Gminy Inowrocław	2021	2023	241 000,00	61 994,63	61 994,62	0,00	0,00	0,00
1.3.1.2	Opracowanie aktualizacji planu gospodarki niskoemisyjnej dla Gminy Inowrocław na lata 2021-2030 - możliwość składania wniosków na dofinansowanie przedsięwzięć termomodernizacji, wymiany źródeł ciepła, fotowoltaiki itp. zadań	Urząd Gminy Inowrocław	2021	2022	20 000,00	20 000,00	0,00	0,00	0,00	0,00
1.3.2	- wydatki majątkowe				35 315 397,67	9 627 402,00	9 854 376,54	5 000 000,00	1 760 000,00	1 760 000,00
1.3.2.1	Budowa Przedszkola Samorządowego na dz. nr 154/1 oraz 154/2 w m. Jacewo - zapewnienie mieszkańcom gminy pełnego dostępu do usług oświaty oraz wyrównanie szans w dostępie do edukacji dla najmłodszych	Urząd Gminy Inowrocław	2016	2024	10 036 703,54	10 000,00	4 980 703,54	5 000 000,00	0,00	0,00



L.p.	Limit 2027	Limit 2028	Limit 2029	Limit 2030	Limit 2031	Limit zobowiązań
1.1.2	0,00	0,00	0,00	0,00	0,00	8 884 996,94
1.1.2.1	0,00	0,00	0,00	0,00	0,00	807 037,52
1.1.2.2	0,00	0,00	0,00	0,00	0,00	410 047,72
1.1.2.3	0,00	0,00	0,00	0,00	0,00	3 300 000,00
1.1.2.4	0,00	0,00	0,00	0,00	0,00	3 690 000,00
1.1.2.5	0,00	0,00	0,00	0,00	0,00	0,00
1.1.2.6	0,00	0,00	0,00	0,00	0,00	601 314,00
1.1.2.7	0,00	0,00	0,00	0,00	0,00	76 597,70
1.2	0,00	0,00	0,00	0,00	0,00	0,00
1.2.1	0,00	0,00	0,00	0,00	0,00	0,00
1.2.2	0,00	0,00	0,00	0,00	0,00	0,00
1.3	1 760 000,00	1 760 000,00	1 760 000,00	1 760 000,00	0,00	35 185 767,79
1.3.1	0,00	0,00	0,00	0,00	0,00	143 989,25
1.3.1.1	0,00	0,00	0,00	0,00	0,00	123 989,25
1.3.1.2	0,00	0,00	0,00	0,00	0,00	20 000,00
1.3.2	1 760 000,00	1 760 000,00	1 760 000,00	1 760 000,00	0,00	35 041 778,54
1.3.2.1	0,00	0,00	0,00	0,00	0,00	9 990 703,54

L.p.	Nazwa i cel	Jednostka odpowiedzialna lub koordynująca	Okres realizacji		Łączne nakłady finansowe	Limit 2022	Limit 2023	Limit 2024	Limit 2025	Limit 2026
			Od	Do						
1.3.2.2	Projekt rozbudowy sieci wodociągowej i kanalizacyjnej wraz z infrastrukturą drogową i towarzyszącą w m. Jacewo - poprawa jakości życia mieszkańców	Urząd Gminy Inowrocław	2020	2022	240 000,00	140 000,00	0,00	0,00	0,00	0,00
1.3.2.3	Budowa kanalizacji sanitarnej wraz z przyłączami w miejscowości Borkowo, gm. Inowrocław - poprawa warunków życia mieszkańców	Urząd Gminy Inowrocław	2021	2022	5 500 000,00	5 400 000,00	0,00	0,00	0,00	0,00
1.3.2.4	Rozbudowa świetlicy wiejskiej na terenie działki nr 50/8 w miejscowości Miechowice Gmina Inowrocław - dostosowanie obiektu dla osób niepełnosprawnych oraz poprawa warunków funkcjonowania świetlicy	Urząd Gminy Inowrocław	2021	2022	330 021,13	302 402,00	0,00	0,00	0,00	0,00
1.3.2.5	Budowa kanalizacji sanitarnej wraz z przyłączami w miejscowości Kłopot, gm. Inowrocław - ETAP III - poprawa warunków życia mieszkańców	Urząd Gminy Inowrocław	2022	2023	8 300 000,00	3 775 000,00	4 525 000,00	0,00	0,00	0,00
1.3.2.6	Zwiększenie efektywności energetycznej i wzrost udziału OZE w sektorze infrastruktury komunalnej - zmniejszenie zużycia energii finalnej, zwiększenie wytworzenia energii odnawialnej, zmniejszenie emisji CO2 z obszarów objętych planem	Urząd Gminy Inowrocław	2023	2030	1 560 000,00	0,00	60 000,00	250 000,00	250 000,00	250 000,00
1.3.2.7	Zwiększenie efektywności energetycznej i wzrost udziału OZE w sektorze budynków użyteczności publicznej - zmniejszenie zużycia energii finalnej, zwiększenie wytworzenia energii odnawialnej, zmniejszenie emisji CO2 z obszarów objętych planem	Urząd Gminy Inowrocław	2023	2030	4 548 673,00	0,00	168 673,00	730 000,00	730 000,00	730 000,00
1.3.2.8	Zwiększenie efektywności energetycznej w transporcie drogowym poprzez budowę ścieżek rowerowych - zmniejszenie zużycia energii finalnej, zwiększenie wytworzenia energii odnawialnej, zmniejszenie emisji CO2 z obszarów objętych planem	Urząd Gminy Inowrocław	2023	2030	4 800 000,00	0,00	120 000,00	780 000,00	780 000,00	780 000,00



L.p.	Limit 2027	Limit 2028	Limit 2029	Limit 2030	Limit 2031	Limit zobowiązań
1.3.2.2	0,00	0,00	0,00	0,00	0,00	140 000,00
1.3.2.3	0,00	0,00	0,00	0,00	0,00	5 400 000,00
1.3.2.4	0,00	0,00	0,00	0,00	0,00	302 402,00
1.3.2.5	0,00	0,00	0,00	0,00	0,00	8 300 000,00
1.3.2.6	250 000,00	250 000,00	250 000,00	250 000,00	0,00	1 560 000,00
1.3.2.7	730 000,00	730 000,00	730 000,00	730 000,00	0,00	4 548 673,00
1.3.2.8	780 000,00	780 000,00	780 000,00	780 000,00	0,00	4 800 000,00

SIARBIK GMINY

mgr Aldona Sulcowska

Wojcik

mgr inż. Radeusz Kacprzak

## Objaśnienia do Wieloletniej Prognozy Finansowej

### Dochody

Prognoza obejmuje dochody własne, subwencje ogólne i dotacje celowe z budżetu państwa. W prognozowaniu dochodów na 2022 rok przyjęto następujące kryteria:

#### **Dochody własne**

- dochody z tytułu udziałów we wpływach z podatku dochodowego od osób fizycznych oraz podatku dochodowego od osób prawnych przyjęto na podstawie informacji przekazanej przez Ministra Finansów, Funduszy i Polityki Regionalnej z dnia 14 października 2021r. Nr ST3.4750.31.2021 oraz informacji z dnia 16 lutego 2022 r. Nr ST3.4750.1.2022 przekazanej przez Ministra Finansów,
- wpływy z podatku rolnego – przyjęto cenę 1 kwintala żyta w wysokości 45 zł na podstawie Uchwały Nr XXXV/345/2021 Rady Gminy Inowrocław z dnia 26 października 2021 r. w sprawie obniżenia średniej ceny skupu żyta przyjmowanej jako podstawa obliczenia podatku rolnego na rok podatkowy 2022 na obszarze Gminy Inowrocław,
- wpływy z podatku od nieruchomości przyjęto na podstawie Uchwały Nr XXXV/346/2021 Rady Gminy Inowrocław z dnia 26 października 2021 r. w sprawie określenia stawek podatku od nieruchomości na 2022 r.,
- wpływy z podatku od środków transportowych zaplanowano na poziomie przyjętych stawek na 2021 r.,
- wpływy z tytułu opłaty za gospodarowanie odpadami komunalnymi zaplanowano na podstawie stawek określonych w Uchwale Nr XX/194/2020 Rady Gminy Inowrocław z dnia 22 czerwca 2020 r. w sprawie wyboru metody ustalenia opłaty za gospodarowanie odpadami komunalnymi na terenie nieruchomości zamieszkałych oraz stawki takiej opłaty oraz określenia stawki opłaty podwyższonej za gospodarowanie odpadami komunalnymi, jeżeli właściciel nieruchomości nie wypełnia obowiązku zbierania odpadów komunalnych w sposób selektywny. Stawka opłaty za gospodarowanie odpadami komunalnymi wynosi 30,00 zł na miesiąc od osoby. Stawka opłaty podwyższonej za gospodarowanie odpadami komunalnymi, jeżeli właściciel nieruchomości nie wypełnia obowiązku zbierania odpadów komunalnych w sposób selektywny ustalona jest w wysokości 60,00 zł na miesiąc od osoby.
- pozostałe podatki i opłaty lokalne oszacowano na podstawie Zarządzenia Nr 360/2021 Wójta Gminy Inowrocław z dnia 16 sierpnia 2021 r. w sprawie określenia podstawowych parametrów niezbędnych do opracowania materiałów do projektu budżetu gminy na 2022 rok,
- wpływy z podatku od działalności gospodarczej osób fizycznych opłacanego w formie karty podatkowej, od spadków i darowizn, od czynności cywilnoprawnych – przyjęto na poziomie przewidywanego wykonania z Urzędów Skarbowych 2021 roku,
- wpływy z opłat: skarbowej i eksploatacyjnej – na podstawie przewidywanego wykonania 2021 roku.



## Dochody z majątku gminy

*W 2022 roku planuje się przeznaczyć do sprzedaży:*

- nieruchomości położone w miejscowości Krusza Zamkowa oznaczone nr działek; 58/5 o powierzchni 0,1365 ha oraz 69/9 o powierzchni 0,0861 ha,
- nieruchomość położona w miejscowości Czyste - część działki oznaczona nr 79/13 o powierzchni 0,0600 ha,
- Inowrocław, zbycie udziału 1/12 części w nieruchomości położonej w obrębie geodezyjnym nr 6 oznaczonej nr działek: 29 o powierzchni 0,0400 ha (działka zabudowana budynkiem wielorodzinnym), 30 o powierzchni 0,0833 ha i 158 o powierzchni 0,0061 ha,
- Cieślin - lokal mieszkalny w budynku nr 19 wraz z udziałem w nieruchomości wspólnej i działce gruntu oznaczonej nr 88,
- nieruchomość położona w miejscowości Sławęcinek - część działki oznaczona nr 14/20 o powierzchni 1,2983 ha oraz część działki oznaczona nr 15/1 o powierzchni 0,4100 ha.

Pozostałe dochody własne gminy ustalono na poziomie przewidywanego wykonania 2021 roku.

**-Dotacje celowe** – wysokość dotacji celowych została określona na podstawie zawiadomienia Wojewody Kujawsko - Pomorskiego z dnia 22 października 2021r. Nr WFB.I.3110.4.16.2021 oraz z dnia 16 lutego 2022 r. Nr WFB.I.3120.1.1.2022 i Dyrektora Krajowego Biura Wyborczego Delegatura w Bydgoszczy z dnia 21 października 2021r. Nr DBD-3120-36/21 oraz z dnia 23 lutego 2022 r. Nr DBD-3120-8/22,

**-Subwencje ogólne** – dochody z tytułu subwencji ogólnej, w tym część oświatowa i część wyrównawcza przyjęto na podstawie informacji z dnia 14 października 2021 r. Nr ST3.4750.31.2021 przekazanej przez Ministra Finansów, Funduszy i Polityki Regionalnej oraz pismo z dnia 16 lutego 2022r. Nr ST3.4750.1.2022 przekazanej przez Ministra Finansów.

Przy prognozowaniu dochodów na lata 2022 – 2031 uwzględniono wytyczne dotyczące stosowania jednolitych wskaźników makroekonomicznych będących podstawą oszacowania skutków finansowych na potrzeby wieloletnich prognoz finansowych jednostek samorządu terytorialnego ogłoszone przez Ministra Finansów 31 sierpnia 2021 roku. Średnioroczny wzrost cen towarów i usług konsumpcyjnych na lata 2022-2031 przyjęto w wysokości: 2022-103,32%, 2023-103,0%, 2024- 102,7%, 2025 - 102,5%, 2026 - 102,5%, 2027 - 102,5 %, 2028 - 102,5 %, 2029 - 102,5%, 2030 - 102,5%, 2031 - 102,5%.

*W latach 2023-2025 planuje się zbyć nieruchomości mienia komunalnego w następujących miejscowościach i tak:*

*W 2023 roku planuje się przeznaczyć do sprzedaży:*

- nieruchomość położoną w miejscowości Pławin oznaczoną nr działki 13/2 o powierzchni 1,1185ha.

*W 2024 roku planuje się przeznaczyć do sprzedaży:*

- zabudowaną nieruchomość położoną w miejscowości Piotrkowice oznaczoną nr działki 123/1 o powierzchni 0,1362 ha (zabudowana budynkiem mieszkalnym wielorodzinnym),

- nieruchomości położone w miejscowości Pławin oznaczone nr działek: 82/5 o powierzchni 0,0645 ha i 82/6 o powierzchni 0,0913 ha.

*W 2025 roku planuje się przeznaczyć do sprzedaży:*

- nieruchomość położoną w miejscowości Jaksice oznaczona nr działki 74/2 o powierzchni 0,7298 ha.

### Wydatki

Prognozowanie wydatków oparto na wskaźnikach inflacji ogłoszonych przez Ministra Finansów, Funduszy i Polityki Regionalnej uwzględniając politykę rozwoju gminy:

- wynagrodzenia ustalono biorąc pod uwagę wskaźniki inflacji i przewidywany stan zatrudnienia w Gminie,

- wydatki bieżące przedstawiają tendencję zwykłą ponieważ od roku 2011 odsetki od wykonanych inwestycji obciążają wydatki bieżące, które zostały ujęte w klasyfikacji obsługi długu,

**W 2021 r. Gmina otrzymała dofinansowanie z Rządowego Funduszu Inwestycji Lokalnych w kwocie 1.000.000,00 zł na zadanie "Budowa kanalizacji sanitarnej wraz z przyłączami w miejscowości Borkowo, gm. Inowrocław" zgodnie z pismem Wojewody Kujawsko-Pomorskiego Nr WFB.I.3111.4.72.2021 z dnia 6 kwietnia 2021 r. Zgodnie z podpisaną umową z wykonawcą termin wykonania inwestycji przypada na wrzesień 2022 r. Powyższe dofinansowanie planuje się wydatkować w 2022 r.**

**W 2021 r. Gmina otrzymała środki z Funduszu Przeciwdziałania COVID-19 w kwocie 300.000,00 zł zgodnie z pismem Wojewody Kujawsko - Pomorskiego Nr WFB.V.1612.78.2021 z dnia 01.12.2021 r. tytułem wsparcia finansowego na realizację programu "Laboratoria Przyszłości". W związku z tym, że powyższe zadanie nie zostało zrealizowane w 2021 r. a środki pozostały na wyodrębnionym rachunku bankowym gminy, kwotę 300.000,00 zł przyjmuje się do budżetu 2022 r. po stronie przychodów budżetu oraz wydatków budżetu na realizację wymienionego zadania.**

**W 2022 r. zaplanowano dochody w kwocie 9.650.000,00 zł z tytułu dofinansowania z Rządowego Funduszu Polski Ład na realizację następujących inwestycji:**

- "Budowa kanalizacji sanitarnej wraz z przyłączami w miejscowości Kłopot, gm. Inowrocław - ETAP III" w kwocie 6.650.000,00 zł

- "Budowa kanalizacji sanitarnej wraz z przyłączami w miejscowości Borkowo, gm. Inowrocław" w kwocie 3.000.000,00 zł.



W związku z tym, iż warunki dofinansowania inwestycji z programu Rządowy Fundusz Polski Ład - Program Inwestycji Strategicznych dopuszcza możliwość realizacji inwestycji w latach 2022-2023 dofinansowanie ujęto w 2022 r. i 2023 r. w wysokości po 3.325.000,00 zł na zadanie "Budowa kanalizacji sanitarnej wraz z przyłączami z miejscowości Kłopot, gm. Inowrocław - ETAP III".

**Objaśnienie do załącznika nr 1 - symbol WPF 10.11 - wykonanie 2020 r.**

W pozycji tej wykazano wydatki wykonane na realizację zadań związanych z przeciwdziałaniem COVID-19 w kwocie 322.761,64 zł na którą składają się następujące wydatki:

- dotacja na zadania bieżące - 150.000,00 zł
- zakup materiałów i usług - 172.761,64 zł

W związku z tym, że zaplanowane w całym okresie objętym prognozą wydatki majątkowe są wyższe od prognozowanych dochodów majątkowych, źródłem ich pokrycia są dochody majątkowe, dochody bieżące oraz niewykorzystane środki pieniężne na rachunku budżetu, wynikające z rozliczenia dochodów i wydatków nimi finansowanych związanych ze szczególnymi zasadami wykonywania budżetu określonymi w odrębnych ustawach (środki RFIL) oraz pożyczka na finansowanie zadania realizowanego z udziałem środków pochodzących z budżetu Unii Europejskiej.

Prognozowane dochody budżetu gminy na 2022 rok określone zostały w wysokości 70.051.552,30 zł w tym: dochody bieżące 59.495.273,48 zł oraz dochody majątkowe 10.556.278,82 zł, natomiast wydatki budżetu gminy określono w kwocie 75.757.215,86 zł, w tym: wydatki bieżące 57.061.275,16 zł oraz wydatki majątkowe 18.695.940,70 zł z deficytem budżetu w wysokości 5.705.663,56 zł, który zostanie sfinansowany przychodami pochodzącymi z:

- niewykorzystanych środków pieniężnych na rachunku bieżącym budżetu, wynikających z rozliczenia dochodów i wydatków nimi finansowanych związanych ze szczególnymi zasadami wykonywania budżetu określonymi w odrębnych ustawach w kwocie 1.301.328,52 zł oraz wynikających z rozliczenia środków określonych w art. 5 ust 1 pkt 2 i dotacji na realizację programu, projektu lub zadania finansowanego z udziałem tych środków w kwocie 196.465,96 zł,
- pożyczki na finansowanie zadania realizowanego z udziałem środków pochodzących z budżetu Unii Europejskiej w kwocie 311.314,00 zł,
- wolnych środków jako nadwyżki środków pieniężnych na rachunku bieżącym wynikających z rozliczeń kredytów i pożyczek z lat ubiegłych w kwocie 3.896.555,08 zł.

Przychody budżetu zaplanowano w kwocie 8.576.745,81 zł z niżej wymienionych tytułów:

- kredytu na spłatę wcześniej zaciągniętych zobowiązań z tytułu zaciągniętych pożyczek i kredytów w kwocie 2.871.082,25 zł,
- pożyczki na finansowanie zadania realizowanego z udziałem środków pochodzących z budżetu Unii Europejskiej w kwocie 311.314,00 zł,
- niewykorzystanych środków pieniężnych na rachunku bieżącym budżetu wynikających z rozliczenia dochodów i wydatków nimi finansowanych związanych ze szczególnymi zasadami wykonywania budżetu określonymi w odrębnych ustawach w kwocie 1.301.328,52 zł oraz wynikających z rozliczenia środków określonych w art. 5 ust 1 pkt 2 i dotacji na realizację programu, projektu lub zadania finansowanego z udziałem tych środków w kwocie 196.465,96 zł,
- wolnych środków jako nadwyżki środków pieniężnych na rachunku bieżącym wynikających z rozliczeń kredytów i pożyczek z lat ubiegłych w kwocie 3.896.555,08 zł.

Rozchody budżetu zaplanowano w kwocie 2.871.082,25 zł z niżej wymienionych tytułów:

- kredytu długoterminowego do BGK zaciągniętego w 2018 r. w Toruniu w kwocie 833.728,00 zł,
- kredytu długoterminowego do BPS w Bydgoszczy zaciągniętego w 2018 r. w kwocie 1.168.000,00 zł,
- kredytu długoterminowego do BS w Inowrocławiu zaciągniętego w 2019 r. w kwocie 240.000,00 zł,
- kredytu długoterminowego do BGK w Toruniu zaciągniętego w 2020 r. w kwocie 60.000,00 zł,
- kredytu długoterminowego do BS w Inowrocławiu zaciągniętego w 2021 r. w kwocie 55.623,15 zł,
- pożyczki długoterminowej do WFOŚiGW w Toruniu zaciągniętej w 2018r. w kwocie 66.350,00 zł,
- pożyczki długoterminowej do WFOŚiGW w Toruniu zaciągniętej w 2018r. w kwocie 85.924,00 zł,
- pożyczek otrzymanych na finansowanie zadań realizowanych z udziałem środków pochodzących z budżetu UE w kwocie 361.457,10 zł.

**Uchwałą Nr 22/22** Rady Nadzorczej WFOŚiGW w Toruniu umorzono Gminie pożyczkę w kwocie 132.700,00 zł na zadanie "Budowa kanalizacji sanitarnej wraz z rozbudową sieci wodociągowej w m. Gnojno, gm. Inowrocław" oraz **Uchwałą Nr 23/22** Rady Nadzorczej WFOŚiGW w Toruniu umorzono pożyczkę Gminie w kwocie 50.000,00 zł na zadanie "Przebudowa istniejącej jednostopniowej stacji uzdatniania wody na stację dwustopniowego pompowania wody wraz z trzema zbiornikami i instalacją zestawu hydroforowego w Jaksicach". **Łącznie gminie udzielono umorzenia w kwocie 182.700,00 zł**

Rozchody w kwocie 2.871.082,25 zł planuje się sfinansować kredytem na spłatę wcześniej zaciągniętych zobowiązań z tytułu pożyczek i kredytów w kwocie 2.871.082,25 zł.

**Kwota długu na 31.12.2021 r. wynosi 16.137.005,57 zł (zgodnie ze sprawozdaniem Rb-Z), w tym z następujących tytułów:**

- kredytów i pożyczek na finansowanie planowanego deficytu 2018 r. 3.836.702,00 zł
- kredytu na finansowanie planowanego deficytu 2019 r. oraz kredytu na spłatę wcześniej zaciągniętych kredytów w kwocie 4.348.423,32 zł
- kredytu na finansowanie planowanego deficytu 2020 r. oraz kredytu na spłatę wcześniej zaciągniętych pożyczek i kredytów w kwocie 3.969.000,00 zł
- kredytu na finansowanie planowanego deficytu 2021 r. oraz kredytu na spłatę wcześniej zaciągniętych pożyczek i kredytów w kwocie 3.621.423,15 zł
- pożyczek na wyprzedzające finansowanie zadań realizowanych ze środków pochodzących z budżetu Unii Europejskiej w kwocie 361.457,10 zł

**W 2022 roku zaplanowano:**

- **kredyt w kwocie 2.871.082,25 zł** na spłatę wcześniej zaciągniętych pożyczek i kredytów z terminem spłaty: 2023 - 63.082,25 zł, 2024 - 60.000,00 zł, 2025 - 60.000,00 zł, 2026 - 60.000,00 zł, 2027 - 180.000,00 zł, 2028 - 180.000,00 zł, 2029 - 756.000,00 zł, 2030 - 756.000,00 zł i 2031 - 756.000,00 zł,
- **pożyczkę na wyprzedzające finansowanie zadania realizowanego ze środków pochodzących z budżetu Unii Europejskiej w kwocie 311.314,00 zł** na zadanie pn. "Utworzenie inkubatora przetwórstwa lokalnego w miejscowości Łojewo" z terminem spłaty w 2023 r. (Umowa podpisana z BGK z siedzibą w Warszawie 13.05.2022r.).



**Prognozowana kwota długu na lata następne przedstawia się następująco:**

**2022 rok w kwocie 16.265.619,57 zł z tytułu:**

- kredytu na finansowanie planowanego deficytu 2018 r. w kwocie 1.500.000,00 zł
- kredytu na finansowanie planowanego deficytu 2019 r. oraz kredytu na spłatę wcześniej zaciągniętych kredytów w kwocie 4.108.423,32 zł
- kredytu na finansowanie planowanego deficytu 2020 r. oraz kredytu na spłatę wcześniej zaciągniętych pożyczek i kredytów w kwocie 3.909.000,00 zł
- kredytu na finansowanie planowanego deficytu 2021 r. oraz kredytu na spłatę wcześniej zaciągniętych pożyczek i kredytów w kwocie 3.565.800,00 zł
- kredytu na spłatę w 2022 r. wcześniej zaciągniętych pożyczek i kredytów w kwocie 2.871.082,25 zł,
- pożyczki na wyprzedzające finansowanie zadania realizowanego ze środków pochodzących z budżetu Unii Europejskiej w kwocie 311.314,00 zł

**2023 rok w kwocie 14.132.023,32 zł z tytułu:**

- kredytu na finansowanie planowanego deficytu 2018 r. w kwocie 1.000.800,00 zł
- kredytu na finansowanie planowanego deficytu 2019 r. oraz kredytu na spłatę wcześniej zaciągniętych kredytów w kwocie 3.088.423,32 zł
- kredytu na finansowanie planowanego deficytu 2020 r. oraz kredytu na spłatę wcześniej zaciągniętych pożyczek i kredytów w kwocie 3.849.000,00 zł
- kredytu na finansowanie planowanego deficytu 2021 r. oraz kredytu na spłatę wcześniej zaciągniętych pożyczek i kredytów w kwocie 3.385.800,00 zł
- kredytu na spłatę w 2022 r. wcześniej zaciągniętych pożyczek i kredytów w kwocie 2.808.000,00zł

**2024 rok w kwocie 11.603.023,32 zł z tytułu:**

- kredytu na finansowanie planowanego deficytu 2018 r. w kwocie 501.600,00 zł
- kredytu na finansowanie planowanego deficytu 2019 r. oraz kredytu na spłatę wcześniej zaciągniętych kredytów w kwocie 2.068.423,32 zł
- kredytu na finansowanie planowanego deficytu 2020 r. oraz kredytu na spłatę wcześniej zaciągniętych pożyczek i kredytów w kwocie 3.079.200,00 zł
- kredytu na finansowanie planowanego deficytu 2021 r. oraz kredytu na spłatę wcześniej zaciągniętych pożyczek i kredytów w kwocie 3.205.800,00 zł
- kredytu na spłatę w 2022 r. wcześniej zaciągniętych pożyczek i kredytów w kwocie 2.748.000,00zł

**2025 rok w kwocie 9.071.623,32 zł z tytułu:**

- kredytu na finansowanie planowanego deficytu 2019 r. oraz kredytu na spłatę wcześniej zaciągniętych kredytów w kwocie 1.048.423,32 zł
- kredytu na finansowanie planowanego deficytu 2020 r. oraz kredytu na spłatę wcześniej zaciągniętych pożyczek i kredytów w kwocie 2.309.400,00 zł
- kredytu na finansowanie planowanego deficytu 2021 r. oraz kredytu na spłatę wcześniej zaciągniętych pożyczek i kredytów w kwocie 3.025.800,00 zł
- kredytu na spłatę w 2022 r. wcześniej zaciągniętych pożyczek i kredytów w kwocie 2.688.000,00zł

**2026 rok w kwocie 7.013.400,00 zł z tytułu:**

- kredytu na finansowanie planowanego deficytu 2020 r. oraz kredytu na spłatę wcześniej zaciągniętych pożyczek i kredytów w kwocie 1.539.600,00 zł
- kredytu na finansowanie planowanego deficytu 2021 r. oraz kredytu na spłatę wcześniej zaciągniętych pożyczek i kredytów w kwocie 2.845.800,00 zł
- kredytu na spłatę w 2022 r. wcześniej zaciągniętych pożyczek i kredytów w kwocie 2.628.000,00zł

**2027 rok w kwocie 5.115.000,00 zł z tytułu:**

- kredytu na finansowanie planowanego deficytu 2020 r. oraz kredytu na spłatę wcześniej zaciągniętych pożyczek i kredytów w kwocie 769.800,00 zł
- kredytu na finansowanie planowanego deficytu 2021 r. oraz kredytu na spłatę wcześniej zaciągniętych pożyczek i kredytów w kwocie 1.897.200,00 zł
- kredytu na spłatę w 2022 r. wcześniej zaciągniętych pożyczek i kredytów w kwocie 2.448.000,00zł

**2028 rok w kwocie 3.216.600,00 zł z tytułu:**

- kredytu na finansowanie planowanego deficytu 2021 r. oraz kredytu na spłatę wcześniej zaciągniętych pożyczek i kredytów w kwocie 948.600,00 zł
- kredytu na spłatę w 2022 r. wcześniej zaciągniętych pożyczek i kredytów w kwocie 2.268.000,00zł

**2029 rok w kwocie 1.512.000,00 zł z tytułu:**

- kredytu na spłatę w 2022 r. wcześniej zaciągniętych pożyczek i kredytów w kwocie 1.512.000,00zł

**2030 rok w kwocie 756.000,00 zł z tytułu:**

- kredytu na spłatę w 2022 r. wcześniej zaciągniętych pożyczek i kredytów w kwocie 756.000,00 zł



**Splata zadłużenia w poszczególnych latach w zł przedstawia się następująco:**

Rok	Kredyty i pożyczki na finansowanie planowanego deficytu 2018r.	kredyt na spłatę wcześniej zaciągniętych kredytów i finansowanie planowanego deficytu 2019r.	Kredyt na spłatę wcześniej zaciągniętych pożyczek i kredytów, finansowanie planowanego deficytu 2020r. oraz pożyczki na finansowanie zadania realizowanego z udziałem środków z budżetu UE	Kredyt na spłatę wcześniej zaciągniętych pożyczek i kredytów, finansowanie planowanego deficytu 2021r. oraz pożyczek na finansowanie zadań realizowanych z udziałem środków z budżetu UE	Kredyt na spłatę w 2022r. wcześniej zaciągniętych pożyczek i kredytów oraz pożyczka na finansowanie zadania realizowanego z udziałem środków z budżetu UE	Razem
2022	2.336.702	240.000	60.000	417.080,25	-	3.053.782,25 w tym: 182.700,00 umorzenie
2023	499.200	1.020.000	60.000	180.000	374.396,25	2.133.596,25
2024	499.200	1.020.000	769.800	180.000	60.000,00	2.529.000,00
2025	501.600	1.020.000	769.800	180.000	60.000,00	2.531.400,00
2026	-	1.048.423,32	769.800	180.000	60.000,00	2.058.223,32
2027	-	-	769.800	948.600	180.000,00	1.898.400,00
2028	-	-	769.800	948.600	180.000,00	1.898.400,00
2029	-	-	-	948.600	756.000,00	1.704.600,00
2030	-	-	-	-	756.000,00	756.000,00
2031	-	-	-	-	756.000,00	756.000,00

**Budżet spełnia wymogi art. 242 oraz art. 243 ustawy z dnia 27 sierpnia 2009 roku o finansach publicznych.**

**Projekt wieloletniej prognozy finansowej na 2022 rok i lata kolejne sporządzane są z wykorzystaniem układu dla roku 2021.**

Zarządzeniem Nr 408/2021 z dnia 23 grudnia 2021 r. Wójt Gminy Inowrocław dokonał wyboru długości okresu stosowanego do wyliczenia relacji, o której mowa w art. 243 ust. 1 ustawy o finansach publicznych w latach 2022-2025, jednocześnie informując Regionalną Izbę Obrachunkową w Bydgoszczy oraz Radę Gminy Inowrocław. Przyjmuje się na lata 2022-2025 siedmioletni okres do wyliczenia relacji określonej w art. 243 ust. 1 ustawy o finansach publicznych.

## Objaśnienia do wykazanych przedsięwzięć do WPF

1. Realizacja zadania pn. "Utworzenie i funkcjonowanie Środowiskowego Domu Samopomocy w Żalinowie"- współfinansowanego z Europejskiego Funduszu Społecznego w ramach Osi priorytetowej 9. Solidarne społeczeństwo Działania 9.3 Rozwój usług zdrowotnych i społecznych Poddziałania 9.3.2 Rozwój usług społecznych Regionalnego Programu Operacyjnego Województwa Kujawsko - Pomorskiego na lata 2014-2020. Celem realizacji przedsięwzięcia jest poprawa dostępu do usług dla 15 osób zagrożonych ubóstwem lub wykluczeniem społecznym, chorych psychicznie, niepełnosprawnych intelektualnie i wykazujących przewlekłe zaburzenia czynności psychicznych, pozwalających na zaspokojenie podstawowych potrzeb życia, poprawę funkcjonowania zmierzającą do usamodzielnienia, zapobieganie izolacji społecznej i umożliwienie integracji ze środowiskiem lokalnym na terenie Gminy Inowrocław do 2020 r. Realizacja w latach 2018-2022, łączne nakłady finansowe 1.998.082,60 zł, w tym: umowa środki UE na lata 2018-2020 nakłady finansowe w kwocie 1.149.085,60 zł oraz umowa na trwałość projektu na lata 2020-2022 nakłady finansowe w kwocie 848.997,00 zł. Finansowanie trwałości projektu prognozuje się z budżetu gminy w kwocie 180.000,00 zł oraz z dotacji celowej z budżetu państwa w kwocie 668.997,00 zł.

2. Realizacja zadania pn. "Centrum Rodziny - wsparcie osób, rodzin i środowisk zagrożonych ubóstwem lub wykluczeniem społecznym z terenu Gminy Inowrocław". Projekt współfinansowany przez Unię Europejską ze środków Europejskiego Funduszu Społecznego w 85%. Celem realizacji przedsięwzięcia jest podniesienie aktywności społecznej i zawodowej 33 osób zagrożonych ubóstwem lub wykluczeniem społecznym z terenu Gminy Inowrocław poprzez wykorzystanie instrumentów aktywizacji społecznej (np. trening kompetencji społ. in.), zawodowej (np. szkolenie z kompetencji cyf.) w okresie do 31.08.2022 r. Realizacja w latach 2020-2022, łączne nakłady finansowe 1.245.082,20 zł.

3. Realizacja zadania pn. "Kujawsko - Pomorska Teleopieka". Celem realizacji przedsięwzięcia jest zwiększenie dostępności do usług społecznych świadczonych w środowisku lokalnym w postaci pomocy



sąsiedzkiej, wolontariatu opiekuńczego przy wykorzystaniu nowoczesnych technologii takich jak teleopieka dla 3000 potrzebujących wsparcia w codziennym funkcjonowaniu mieszkańców WKP w okr. od 01.07.2020-30.06.2023. Realizacja w latach 2021-2023, łączne nakłady finansowe 33.243,40 zł. Zgodnie z zawartą Umową o partnerstwie na rzecz realizacji projektu ustala się następujące źródła finansowania: dofinansowanie z budżetu Unii Europejskiej (RPO WKP 2014-2020) w kwocie 15.393,40 zł, wkład własny w kwocie 17.850,00 zł.

4. Województwo Kujawsko – Pomorskie – realizacja projektu pn. „Rozbudowa drogi wojewódzkiej nr 251 od km 70+316,00 do km 71+880,00 w zakresie wykonania ciągu pieszo-rowerowego”, współfinansowanego ze środków Regionalnego Programu Operacyjnego Województwa Kujawsko – Pomorskiego na lata 2014-2020 w ramach PI 4e – Działanie 3.4 Zrównoważona mobilność miejska i promowanie strategii niskoemisyjnych. Celem realizacji przedsięwzięcia jest poprawa bezpieczeństwa ruchu drogowego poprzez oddzielenie ruchu pieszo – rowerowego od drogi wojewódzkiej. Realizacja w latach 2017-2022, łączne nakłady finansowe 857.637,52 zł.

5. Województwo Kujawsko – Pomorskie – realizacja projektu pn. „Rozbudowa drogi powiatowej nr 2594C stanowiącą byłą drogę wojewódzką nr 252 w zakresie wykonania ciągu pieszo-rowerowego na odcinku Jacewo - Marulewy”, współfinansowanego ze środków Regionalnego Programu Operacyjnego Województwa Kujawsko – Pomorskiego na lata 2014-2020 w ramach PI 4e – Działanie 3.4 Zrównoważona mobilność miejska i promowanie strategii niskoemisyjnych. Celem realizacji przedsięwzięcia jest poprawa bezpieczeństwa ruchu drogowego poprzez oddzielenie ruchu pieszo – rowerowego od drogi wojewódzkiej. Realizacja w latach 2017-2022, łączne nakłady finansowe 460.047,72 zł.

6. Realizacja zadania pn. "Budowa PSZOK z infrastrukturą dla Gminy Inowrocław w Kruśliwcu". Złożono wniosek o dofinansowanie projektu z Europejskiego Funduszu Rozwoju Regionalnego w ramach Osi Priorytetowej 4. Rejon Przyjazny Środowisku Działania 4.2 Gospodarka odpadami, Schemat: Punkty Selektywnego Zbierania Odpadów Komunalnych – Projekt grantowy Regionalnego Programu Operacyjnego Województwa Kujawsko – Pomorskiego na lata 2016-2022 z perspektywą na lata 2023-2028. Celem realizacji przedsięwzięcia jest zwiększenie poziomu odzysku i recyklingu odpadów komunalnych. Realizacja w latach 2017-2022, łączne nakłady finansowe 4.358.031,71 zł.

7. Realizacja zadania pn. "Budowa kanalizacji sanitarnej wraz z przyłączami w miejscowości Miechowice, gm. Inowrocław - ETAP II". Celem realizacji przedsięwzięcia jest poprawa jakości życia mieszkańców. Realizacja w latach 2017-2024, łączne nakłady finansowe 5.200.000,00 zł.

8. Realizacja zadania pn. "Utworzenie inkubatora przetwórstwa lokalnego w miejscowości Łojewo". Celem realizacji przedsięwzięcia jest pomoc w rozwoju przedsiębiorczości małych gospodarstw rolnych i ogrodniczych. Realizacja w latach 2021-2022, łączne nakłady finansowe 601.811,12 zł.

9. Realizacja zadania pn. "Demontaż, transport i unieszkodliwienie wyrobów zawierających azbest z terenu Gminy Inowrocław". Celem realizacji przedsięwzięcia jest unieszkodliwienie odpadów niebezpiecznych zawierających azbest. Realizacja w latach 2021-2023, łączne nakłady finansowe 241.000,00 zł.

10. Realizacja zadania pn. "Budowa Przedszkola Samorządowego na dz. nr 154/1 oraz 154/2 w m. Jacewo". Celem realizacji przedsięwzięcia jest zapewnienie mieszkańcom gminy pełnego dostępu do usług oświaty oraz wyrównanie szans w dostępie do edukacji dla najmłodszych. Realizacja w latach 2016-2024, łączne nakłady finansowe 10.036.703,54 zł.

11. Realizacja zadania pn. "Projekt rozbudowy sieci wodociągowej i kanalizacyjnej wraz z infrastrukturą drogową i towarzyszącą w m. Jacewo". Celem realizacji przedsięwzięcia jest poprawa jakości życia mieszkańców. Realizacja w latach 2020-2022. Łączne nakłady finansowe 240.000,00 zł.

12. Realizacja zadania pn. "Budowa kanalizacji sanitarnej wraz z przyłączami w miejscowości Borkowo, gm. Inowrocław". Celem realizacji przedsięwzięcia jest poprawa warunków życia mieszkańców. Realizacja w latach 2021-2022, łączne nakłady finansowe 5.500.000,00 zł. W 2021 r. gmina otrzymała dofinansowanie z Rządowego Funduszu Inwestycji Lokalnych w wysokości 1.000.000,00 zł na podstawie pisma Wojewody Kujawsko - Pomorskiego Nr WFB.I.3111.4.72.2021 z dnia 6 kwietnia 2021r. oraz dofinansowanie z Rządowego Funduszu Polski Ład w kwocie 3.000.000,00 zł. W związku z tym ustala się następujące źródła finansowania w/w inwestycji: środki własne gminy 1.500.000,00 zł, dofinansowanie RFIL - 1.000.000,00 zł oraz dofinansowanie RFPŁ - 3.000.000,00 zł.

13. Realizacja zadania pn. "Rozbudowa świetlicy wiejskiej na terenie działki nr 50/8 w miejscowości Miechowice Gmina Inowrocław". Celem realizacji przedsięwzięcia jest dostosowanie obiektu dla osób niepełnosprawnych oraz poprawa warunków funkcjonowania świetlicy. Realizacja w latach 2021-2022, łączne nakłady finansowe 330.021,13 zł.



14. Realizacja zadania pn. "Budowa kanalizacji sanitarnej wraz z przyłączami w miejscowości Kłopot, gm. Inowrocław - ETAP III". Celem realizacji przedsięwzięcia jest poprawa jakości życia mieszkańców. Realizacja w latach 2022-2023, łączne nakłady finansowe 8.300.000,00 zł. Ustala się następujące źródła finansowania RFPE -6.650.000,00 zł oraz środki własne 1.650.000 zł. Warunki dofinansowania inwestycji z programu Rządowy Fundusz Polski Ład - Program Inwestycji Strategicznych dopuszczają realizację inwestycji w latach 2022-2023. Określono limit 2022 w kwocie 3.775.000,00 zł ( w tym: 3.325.000,00 zł RFPE) , limit 2023 w kwocie 4.525.000,00 zł ( w tym: 3.325.000,00 zł RFPE).

15. Realizacja zadania pn. "Opracowanie aktualizacji planu gospodarki niskoemisyjnej dla Gminy Inowrocław na lata 2021-2030. Celem realizacji przedsięwzięcia jest możliwość składania wniosków na dofinansowanie przedsięwzięć termomodernizacji, wymiany źródeł ciepła, fotowoltaiki itp. zadań. Realizacja w latach 2021-2022, łączne nakłady finansowe 20.000,00 zł.

16. Realizacja zadania pn. "Ja chcę! Ja wiem! Ja mogę!" współfinansowanego z Europejskiego Funduszu Społecznego. Celem realizacji przedsięwzięcia jest poprawienie dostępności do innowacyjnych technologii, wzmocnienie bazy dydaktycznej i potencjału rozwojowego uczniów, rozwijanie zainteresowań naukami matematyczno - przyrodniczymi i zwiększenie liczby zajęć prowadzonych metodą projektu i eksperymentu. Realizacja w latach 2020-2022, łączne nakłady finansowe 196.012,50 zł.

17. Realizacja zadania pn. "Naukowa przygoda" - współfinansowanego z Europejskiego Funduszu Społecznego. Celem realizacji przedsięwzięcia jest poprawienie dostępności do innowacyjnych technologii w szkołach, rozwijanie zainteresowań uczniów naukami matematyczno - przyrodniczymi i zwiększenie liczby zajęć prowadzonych metodą projektu i eksperymentu oraz wzmocnienie kadry pedagogicznej w szkołach na terenie Gminy Inowrocław. Realizacja w latach 2018-2022, łączne nakłady finansowe 542.265,58 zł.

18. Województwo Kujawsko - Pomorskie - realizacja projektu pn. "Infostrada Kujaw i Pomorza 2.0", współfinansowanego przez Europejski Fundusz Rozwoju Regionalnego w ramach Regionalnego Programu Operacyjnego Województwa Kujawsko - Pomorskiego na lata 2014-2020. Celem realizacji przedsięwzięcia jest wsparcie gospodarcze i społeczne Województwa Kujawsko - Pomorskiego poprzez wdrażanie efektywności działań administracji samorządowej oraz jakości usług publicznych. Realizacja

w latach 2017-2022, natomiast z okresem trwałości projektu 2017-2027, łączne nakłady finansowe 250.902,00 zł.

### **Gospodarka niskoemisyjna**

Zgodnie z planem Gospodarki Niskoemisyjnej dla Gminy Inowrocław ujęto zadania inwestycyjne na łączną kwotę 10.908.673,00 zł, których realizacja obejmuje lata 2023-2030.

1. Zwiększenie efektywności energetycznej i wzrost udziału OZE w sektorze infrastruktury komunalnej - Gospodarka niskoemisyjna. Celem realizacji przedsięwzięcia jest zmniejszenie zużycia energii finalnej, zwiększenie wytwarzania energii odnawialnej, zmniejszenie emisji CO<sub>2</sub> z obszarów objętych planem. Realizacja w latach 2023-2030, łączne nakłady finansowe 1.560.000,00 zł.
2. Zwiększenie efektywności energetycznej i wzrost udziału OZE w sektorze budynków użyteczności publicznej - Gospodarka niskoemisyjna. Celem realizacji przedsięwzięcia jest zmniejszenie zużycia energii finalnej, zwiększenie wytwarzania energii odnawialnej, zmniejszenie emisji CO<sub>2</sub> z obszarów objętych planem. Realizacja w latach 2023-2030, łączne nakłady finansowe 4.548.673,00 zł.
3. Zwiększenie efektywności energetycznej w transporcie drogowym poprzez budowę ścieżek rowerowych - Gospodarka niskoemisyjna. Celem realizacji przedsięwzięcia jest zmniejszenie zużycia energii finalnej, zwiększenie wytwarzania energii odnawialnej, zmniejszenie emisji CO<sub>2</sub> z obszarów objętych planem. Realizacja w latach 2023-2030, łączne nakłady finansowe 4.800.000,00 zł.

Przewodniczący  
Rady Gminy Inowrocław  
Krzysztof Kołtuński

SKARBNIK GMINY  
*mgr Aldona Sulinowska*

WÓJT  
*mgr inż. Tadeusz Kacprzak*



Projekt

z dnia 7 czerwca 2022 r.

Zatwierdzony przez .....

**UCHWAŁA NR .....**  
**RADY GMINY INOWROCŁAW**

z dnia ..... 2022 r.

**w sprawie udzielenia Wójtowi Gminy Inowrocław wotum zaufania.**

Na podstawie art. 18 ust. 2 pkt 4a i art. 28aa ust. 9 ustawy z dnia 8 marca 1990 r. o samorządzie gminnym (Dz. U. z 2022 r. poz. 559 z późn. zm<sup>1)</sup>) uchwała się, co następuje:

- § 1. Udziela się wotum zaufania Wójtowi Gminy Inowrocław za 2021 r.
- § 2. Uchwała wchodzi w życie z dniem podjęcia.

Przewodniczący Rady Gminy  
Inowrocław

**Krzysztof Kołtuński**

RADCA PRAWNY

Natalia Falkowska-Wierczewska  
B.D. 1083

<sup>1)</sup>Zmiany tekstu jednolitego wymienionej ustawy zostały ogłoszone w Dz. U. z 2022 r. poz. 1005 i poz.1079.

### Uzasadnienie

Zgodnie z art. 28aa ust. 1 i 2 ustawy z dnia 8 marca 1990 r. o samorządzie gminnym (Dz. U. z 2022 r. poz. 559 z późn.zm.), wójt co roku do dnia 31 maja przedstawia radzie gminy raport o stanie gminy, który obejmuje podsumowanie działalności wójta w roku poprzednim, w szczególności realizację polityk, programów i strategii, uchwał rady gminy i budżetu obywatelskiego.


Wójt Gminy Inowrocław przedłożył dnia 31 maja 2022 r. Radzie Gminy Inowrocław raport o stanie Gminy Inowrocław za rok 2021. Po przeprowadzeniu debaty nad tym raportem Rada Gminy Inowrocław, biorąc pod uwagę przebieg debaty oraz informacje uzyskane w jej toku, postanowiła udzielić wotum zaufania Wójtowi Gminy Inowrocław Panu Tadeuszowi Kacprzakowi.

Mając powyższe na uwadze, podjęcie niniejszej uchwały jest w pełni uzasadnione.

Uchwałę przyjęto w głosowaniu jawnym przy ..... głosach „za”, ... „przeciwnych” i .... „wstrzymujących się”.

W głosowaniu brało udział ..... Radnych.

Przewodniczący Rady Gminy Inowrocław



Krzysztof Kołtuński

RADCA PRAWNY  
Natalia Falkowska-Wierzevska  
3D-1083





Projekt

z dnia 9 czerwca 2022 r.

Zatwierdzony przez .....

UCHWAŁA NR /2022  
RADY GMINY INOWROCŁAW

z dnia ..... 2022 r.

w sprawie zatwierdzenia sprawozdania finansowego wraz ze sprawozdaniem z wykonania budżetu Gminy Inowrocław za 2021 rok.

Na podstawie art. 18 ust.2 pkt 4 ustawy z dnia 8 marca 1990 r. o samorządzie gminnym (Dz.U. z 2022 r. poz. 559<sup>1)</sup>) oraz art. 270 ust. 4 ustawy z dnia 27 sierpnia 2009 r. o finansach publicznych (Dz.U. z 2021 r. poz. 305 z późn.zm.<sup>2)</sup>) uchwala się, co następuje:


§ 1. Zatwierdza się sprawozdanie finansowe wraz ze sprawozdaniem z wykonania budżetu Gminy Inowrocław za 2021 rok.

§ 2. Wykonanie uchwały powierza się Wójtowi Gminy Inowrocław.

§ 3. Uchwała wchodzi w życie z dniem podjęcia.

Przewodniczący  
Rady Gminy Inowrocław

Krzysztof Koltuński

  
Krzysztof KOLTUŃSKI  
KRAJ PRAWNY BD-1485

<sup>1)</sup>Zmiany tekstu jednolitego wymienionej ustawy zostały ogłoszone w Dz.U. z 2022 r. poz. 1005 i poz. 1079.

<sup>2)</sup>Zmiany tekstu jednolitego wymienionej ustawy zostały ogłoszone w Dz.U. z 2021 r. poz. 1236, poz.1535, poz.1773, poz.1927, poz.1981, poz. 2054 i poz. 2270 oraz z 2022 r. poz. 583, poz. 655 i poz. 1079.

## UZASADNIENIE

Wójt Gminy Inowrocław w ustawowym terminie przedłożył Radzie Gminy Inowrocław:

- 1) sprawozdanie roczne z wykonania budżetu gminy Inowrocław za 2021 rok, zawierające zestawienie dochodów i wydatków wynikające z zamknięć rachunków budżetu w szczególności nie mniejszej niż w uchwale budżetowej;
- 2) informację o stanie mienia jednostki;
- 3) sprawozdanie finansowe.

Komisja Rewizyjna rozpatrzyła sprawozdanie finansowe, sprawozdanie z wykonania budżetu wraz z opinią Regionalnej Izby Obrachunkowej w Bydgoszczy o tym sprawozdaniu oraz informację o stanie mienia komunalnego i wydała pozytywną opinię o sprawozdaniu finansowym wraz ze sprawozdaniem z wykonania budżetu gminy Inowrocław za 2021 rok.

Zgodnie z art. 18 ust. 2 pkt 4 ustawy z dnia 8 marca 1990 r. o samorządzie gminnym (Dz.U. z 2022 r. poz. 559) do wyłącznej właściwości rady gminy należy rozpatrywanie sprawozdania z wykonania budżetu oraz podejmowanie uchwały w sprawie udzielenia lub nieudzielenia absolutorium z tego tytułu.

W myśl art. 270 ust. 4 ustawy z dnia 27 sierpnia 2009 r. o finansach publicznych (Dz.U. z 2021 r. poz. 305 z późn.zm.) organ stanowiący jednostki samorządu terytorialnego rozpatruje i zatwierdza sprawozdanie finansowe jednostki samorządu terytorialnego wraz ze sprawozdaniem z wykonania budżetu, w terminie do dnia 30 czerwca roku następującego po roku budżetowym.

W związku z powyższym wywołanie tej uchwały stało się zasadne.

Przewodniczący  
Rady Gminy Inowrocław

Krzysztof Koltuński

SKARBNIK GMINY

mgr Alina Sulnowska

WÓJT

mgr inż. Tadeusz Kacprzak

RODZIM ZAKRZEWSKI

ADWOKAT PRAWNY BD-1485



Projekt

z dnia 7 czerwca 2022 r.

Zatwierdzony przez .....

**UCHWAŁA NR .....  
RADY GMINY INOWROCŁAW**

z dnia ..... 2022 r.

**w sprawie udzielenia Wójtowi Gminy Inowrocław absolutorium z tytułu wykonania budżetu  
za 2021 rok.**

Na podstawie art. 18 ust. 2 pkt 4 ustawy z dnia 8 marca 1990r. o samorządzie gminnym (Dz. U. z 2022 r. poz. 559 z późn. zm.<sup>1)</sup>) oraz art. 271 ust. 1 ustawy z dnia 27 sierpnia 2009 r. o finansach publicznych (Dz. U. z 2021 r. poz. 305 z późn. zm.<sup>2)</sup>) po zapoznaniu się z :

- 1) sprawozdaniem z wykonania budżetu Gminy Inowrocław za 2021 rok;
- 2) sprawozdaniem finansowym;
- 3) opinią Regionalnej Izby Obrachunkowej w Bydgoszczy, o której mowa w art. 270 ust.2 ustawy o finansach publicznych;
- 4) informacją o stanie mienia Gminy Inowrocław;
- 5) stanowiskiem Komisji Rewizyjnej,

Rada Gminy Inowrocław uchwala, co następuje:

§ 1. Udziela się Wójtowi Gminy Inowrocław absolutorium z tytułu wykonania budżetu za 2021 rok.

§ 2. Uchwała wchodzi w życie z dniem podjęcia.

Przewodniczący Rady Gminy  
Inowrocław

**Krzysztof Kołtuński**

<sup>1)</sup>Zmiany tekstu jednolitego wymienionej ustawy zostały ogłoszone w Dz. U. z 2022 r. poz. 1005 i poz. 1079.

<sup>2)</sup>Zmiany tekstu jednolitego wymienionej ustawy zostały ogłoszone w Dz. U. z 2021 r. poz. 305, poz.1236, poz. 1535, poz. 1773, poz. 1927, poz.1981, poz. 2054 i poz. 2270, Dz. U. z 2022 r. poz. 583, poz. 655 i poz.1079.

AAA

## Uzasadnienie

Rada Gminy Inowrocław zapoznała się ze sprawozdaniem finansowym Wójta Gminy Inowrocław za rok 2021.

Komisja Rewizyjna zapoznała się i dokonała wnikliwej analizy sprawozdania z wykonania budżetu za 2021 rok łącznie z opinią Regionalnej Izby Obrachunkowej w Bydgoszczy o tym sprawozdaniu oraz informacją o stanie mienia.

Komisja Rewizyjna przedstawiła Radzie Gminy Inowrocław wniosek o przyjęcie wykonania budżetu i udzielenia absolutorium Wójtowi Gminy Inowrocław.

Zgodnie z art. 18 ust. 2 pkt 4 ustawy z dnia 8 marca 1990 r. o samorządzie gminnym (Dz. U. z 2022 r. poz. 559 z późn. zm.) do wyłącznej właściwości rady gminy należy rozpatrywanie sprawozdania z wykonania budżetu oraz podejmowanie uchwały w sprawie udzielenia lub nieudzielenia absolutorium z tego tytułu.

W myśl art. 271 ust. 1 ustawy z dnia 27 sierpnia 2009 r. o finansach publicznych (Dz. U. z 2021 r. poz. 305 z późn. zm.) nie później niż dnia 30 czerwca roku następującego po roku budżetowym, organ stanowiący jednostki samorządu terytorialnego podejmuje uchwałę w sprawie absolutorium dla zarządu po zapoznaniu się z:

- 1) sprawozdaniem z wykonania budżetu jednostki samorządu terytorialnego;
- 2) sprawozdaniem finansowym;
- 3) opinią regionalnej izby obrachunkowej, o której mowa w art. 270 ust. 2;
- 4) informacją o stanie mienia jednostki samorządu terytorialnego;
- 5) stanowiskiem komisji rewizyjnej.

Uchwałę absolutorijną przyjęto w głosowaniu jawnym przy ... głosach „za”, ... „przeciwnych” i ... „wstrzymujących się”.

W głosowaniu brało udział .... Radnych.

Przewodniczący Rady Gminy  
Inowrocław



Krzysztof Kołtuński

RADCA PRAWNY  
Natalia Falkowska-Wierczewska  
BD-1083