

**UCHWAŁA Nr XLVII/434/2022**

**RADY GMINY INOWROCŁAW**

z dnia 20 września 2022 r.

**w sprawie wskazania wstępnych miejsc lokalizacji nowych przystanków komunikacyjnych przy drodze powiatowej nr 2569C Inowrocław – Sikorowo – Dulsk oraz przy drodze gminnej nr 150516C Latkowo - Dalkowo.**

Na podstawie art. 18 ust. 2 pkt 15 ustawy z dnia 8 marca 1990 r. o samorządzie gminnym (Dz. U. z 2022 r. poz. 559 z późn. zm.<sup>1</sup>) i art. 20f ust. 1 ustawy z dnia 21 marca 1985 r. o drogach publicznych (Dz. U. z 2022 r. poz. 1693 z późn. zm.<sup>2</sup>) uchwala się, co następuje:

§ 1. 1. Dla zaspokojenia potrzeb mieszkańców wskazuje się wstępne miejsca lokalizacji nowych przystanków komunikacyjnych przy drodze powiatowej nr 2569C Inowrocław – Sikorowo – Dulsk w m. Dulsk oraz przy drodze gminnej nr 150516C Latkowo – Dalkowo w m. Jacewo.

2. Wyznaczenie wstępnej lokalizacji przystanków komunikacyjnych następuje na wniosek mieszkańców miejscowości Dulsk i Jacewo.

3. Wstępne miejsca lokalizacji nowych przystanków komunikacyjnych, o których mowa w ust. 1, wskazano na mapach stanowiących załączniki nr 1 i 2 do niniejszej uchwały.

4. W przypadku lokalizacji przystanków przy drodze powiatowej nr 2569C Inowrocław – Sikorowo – Dulsk, uchwała podlega przekazaniu do zarządcy drogi – Zarządu Dróg Powiatowych w Inowrocławiu, celem uwzględnienia przy ostatecznej lokalizacji przystanków.

§ 2. Wykonanie uchwały powierza się Wójtowi Gminy Inowrocław.

§ 3. Uchwała wchodzi w życie z dniem podjęcia.



*Przewodniczący*  
*Rady Gminy Inowrocław*

*Krzysztof Koltuński*

<sup>1</sup> Zmiany tekstu jednolitego wymienionej ustawy zostały ogłoszone w Dz. U. z 2022 r. poz. 583, poz. 1005, poz. 1079 i poz. 1561.

<sup>2</sup> Zmiany tekstu jednolitego wymienionej ustawy zostały ogłoszone w Dz. U. z 2022 r. poz. 1768 i poz. 1783.


**Uzasadnienie**  
**do Uchwały Nr XLVII/434/2022**  
**Rady Gminy Inowrocław**  
**z dnia 20 września 2022 r.**

W oparciu o art. 20f ustawy z dnia 21 marca 1985 r. o drogach publicznych (Dz. U. 2022 r. poz. 1693 z późn. zm.) Rada Gminy dla zaspokojenia potrzeb mieszkańców wskazuje w formie uchwały wstępne miejsca lokalizacji nowych przystanków komunikacyjnych.

O ostatecznej lokalizacji takiego przystanku decyduje zarządca drogi, uwzględniając charakter drogi oraz warunki bezpieczeństwa ruchu drogowego.

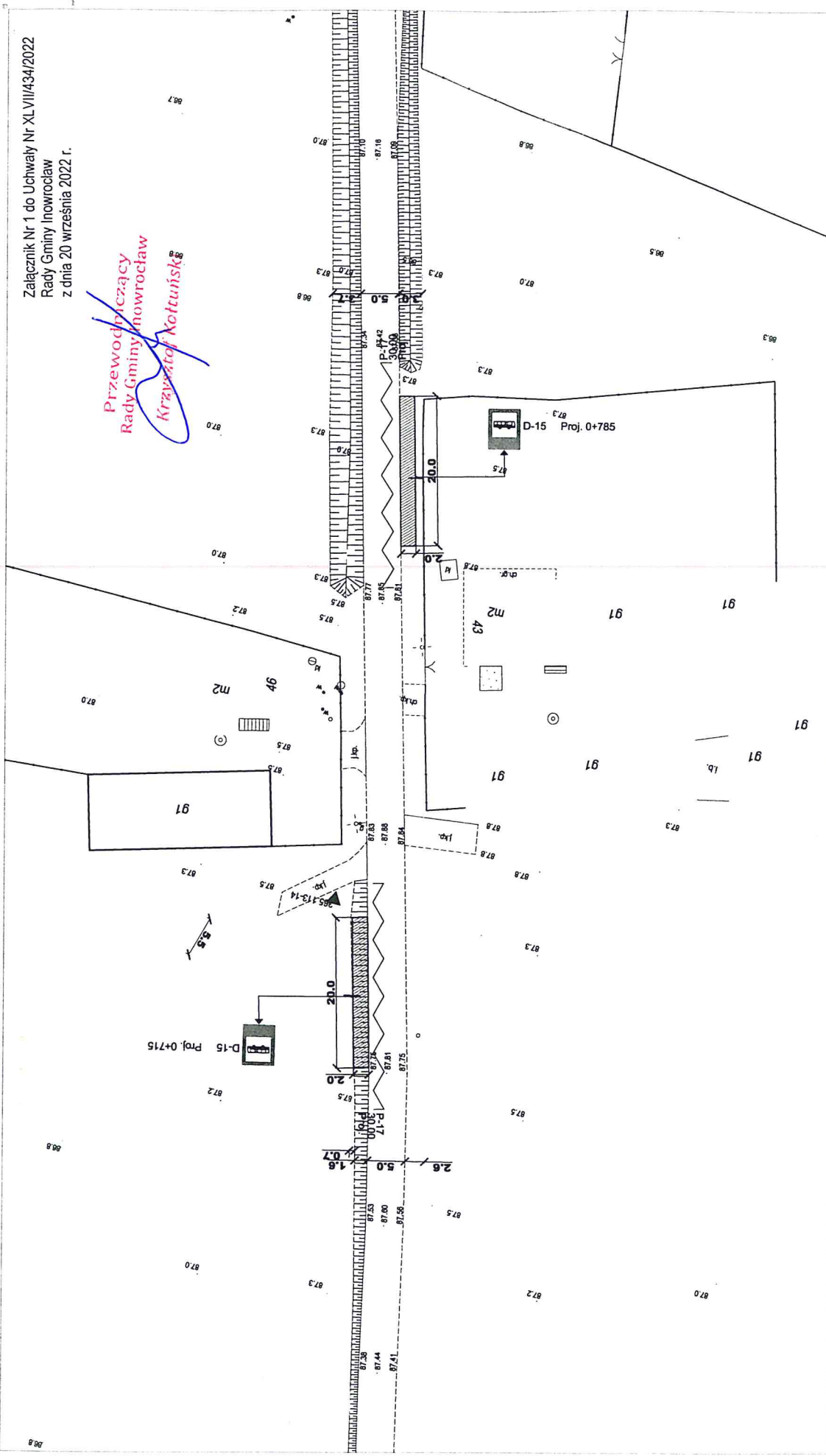
Wskazane w uchwale lokalizacje nowych przystanków komunikacyjnych przy drodze powiatowej nr 2569C Inowrocław – Sikorowo – Dulsk oraz przy drodze gminnej nr 150516C Latkowo – Dalkowo wynikają z wniosków mieszkańców miejscowości Dulsk i Jacewo.

Z uwagi na fakt, iż lokalizacja nowych przystanków poprawi warunki życia mieszkańców oraz bezpieczeństwo ruchu drogowego, podjęcie niniejszej uchwały jest celowe i uzasadnione.

**Przewodniczący**  
**Rady Gminy Inowrocław**  
  
**Krzysztof Kołtuński**

Załącznik Nr 1 do Uchwały Nr XLVIII/434/2022  
Rady Gminy Inowrocław  
z dnia 20 września 2022 r.

*Przewodniczący  
Rady Gminy Inowrocław  
Krystyna Kottuńska*



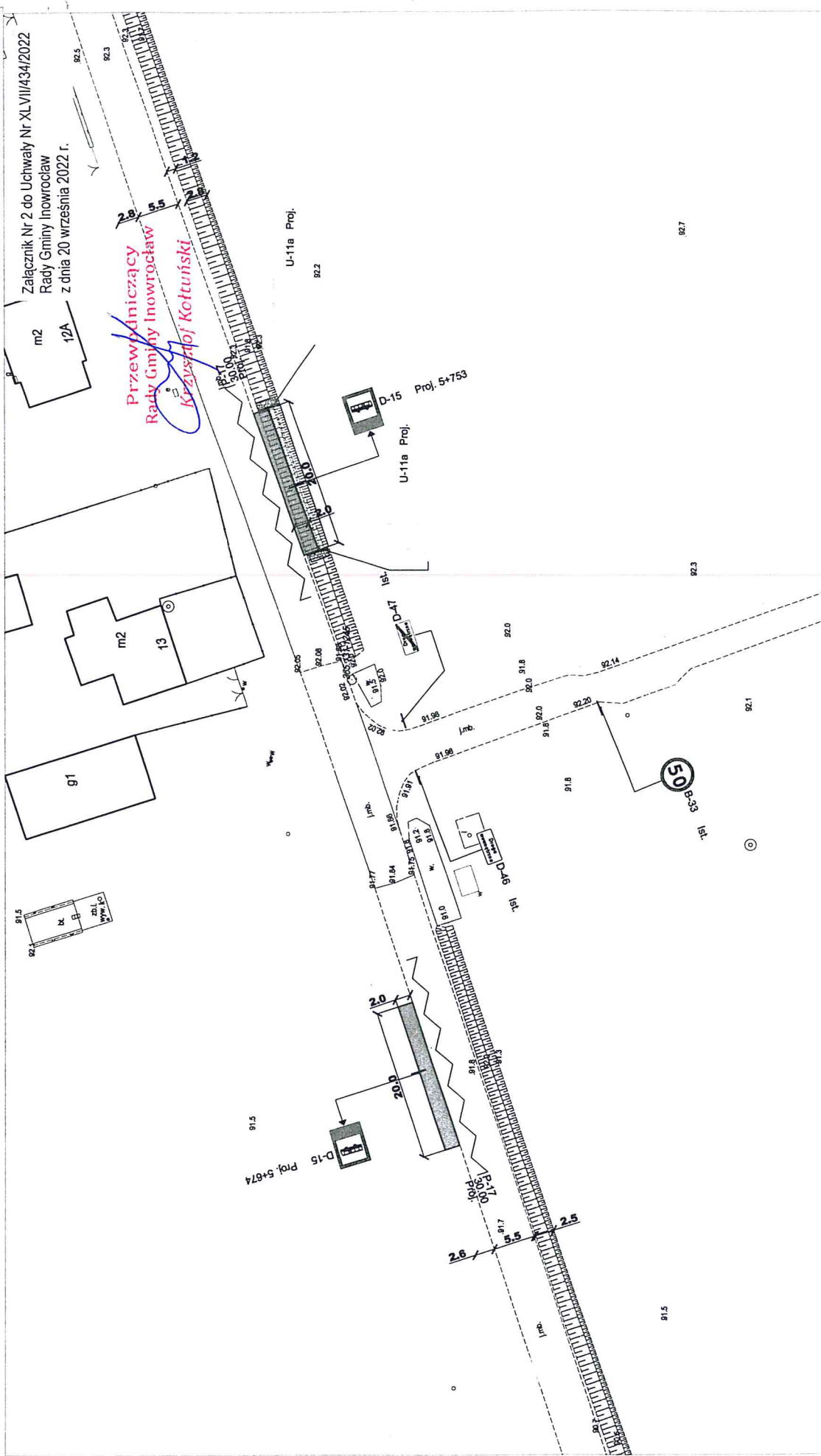
JS Projects Jolanta Budzyńska ul. Stodzienna 28/3 88-100 Inowrocław NIP 556-229-11-23	
Investor	Gmina Inowrocław ul. Królowej Jadwigi 38 88-100 Inowrocław
Obiekt	Projekt sieci organizacji ruchu dla drogi gminnej 150516C Łatkowo - Dalkowo w zakresie wyznaczenia nowych przystanków komunikacji publicznej w m. Jacowo (ul. Dalkowska)
Tytuł rysunku	Plan oznakowania
Projektant branża drogowa	Jolanta Budzyńska
Data	12.09.2022 r.
	Skala 1:500
	Rys. nr 2

LEGENDA:

- Projektowane oznakowanie pionowe
- Istniejące oznakowanie pionowe
- Istniejące oznakowanie poziome
- Projektowane oznakowanie poziome
- Projektowana nawierz. peronu

Załącznik Nr 2 do Uchwały Nr XLVIII/434/2022  
Rady Gminy Inowrocław  
z dnia 20 września 2022 r.

Przewodniczący  
Rady Gminy Inowrocław  
Krzysztof Kotwiński



JS Projects Jolanta Budzyńska ul. Studzienna 26/3 88-100 Inowrocław NIP 556-229-11-23	
Investor	Gmina Inowrocław ul. Królowej Jadwigi 38 88-100 Inowrocław
Object	Projekt stałej organizacji ruchu dla drogi powiatowej nr 2569C Inowrocław - Sikorowo - Dułak w zakresie wyznaczenia nowych przystanków komunikacji publicznej w m. Dułak
Title drawing	Plan oznakowania
Projectant branch road	Jolanta Budzyńska
Date	12.09.2022 r. Skala 1:500 Rys. nr 2

LEGENDA:

	Projektowane oznakowanie pionowe
	Istniejące oznakowanie pionowe
	Istniejące oznakowanie poziome
	Projektowane oznakowanie poziome
	Projektowana nawierz. peronu
	Pas zieleni