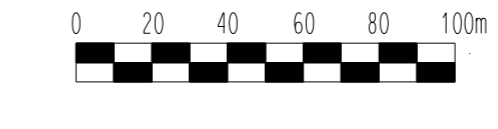
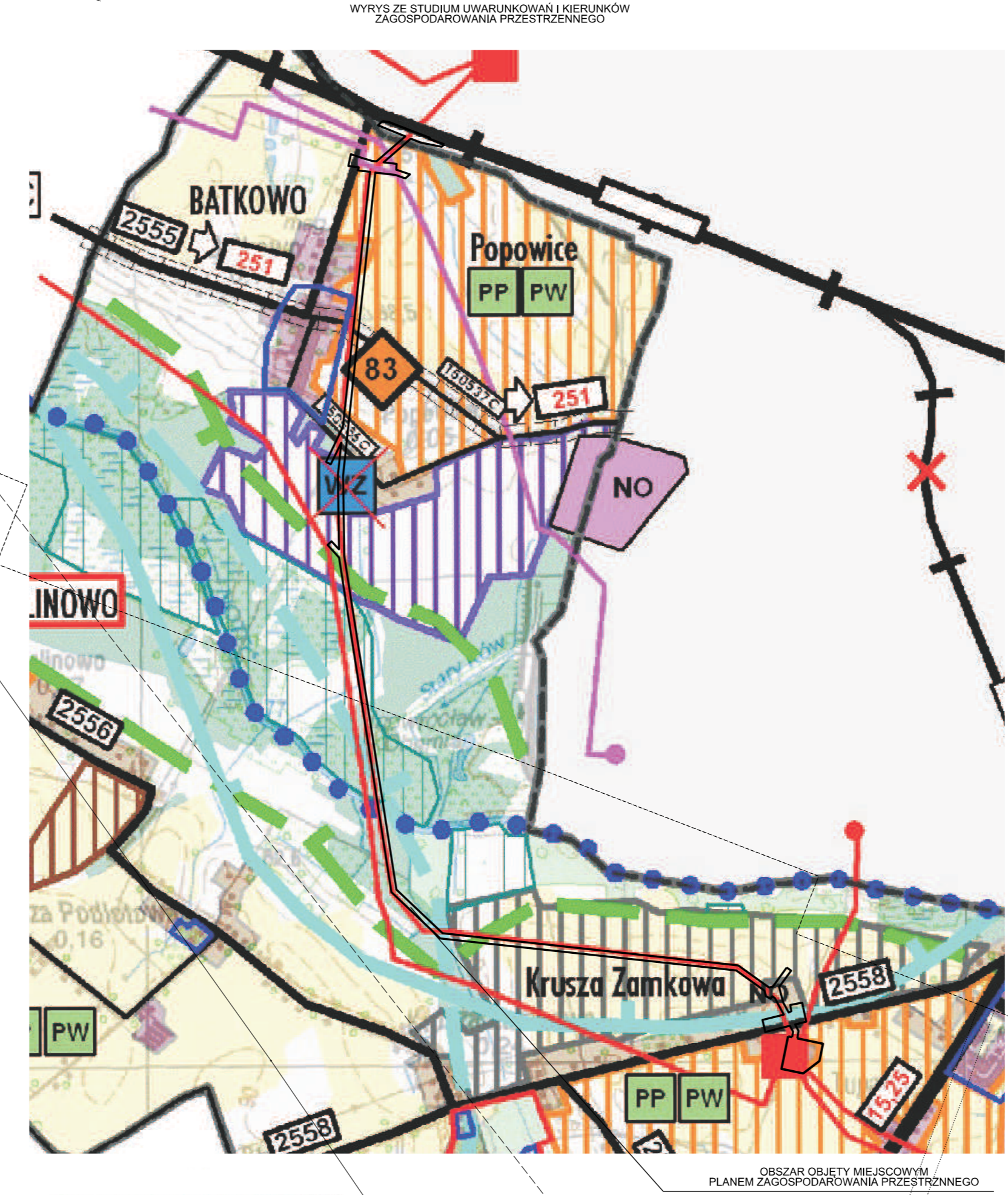
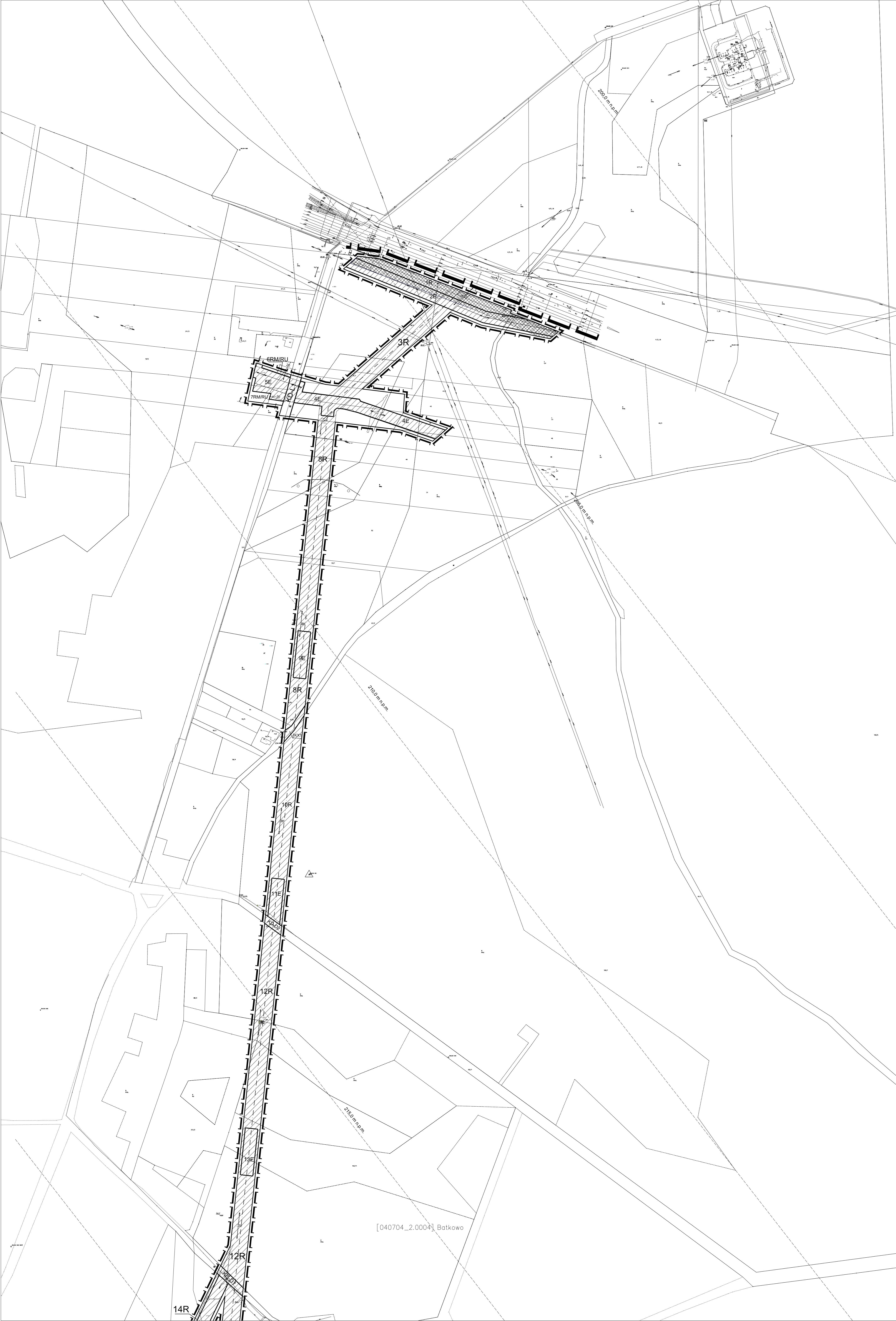


**MIEJSCOWY PLAN ZAGOSPODAROWANIA PRZESTRZENNEGO W CZĘŚCI OBREBÓW
BATKOWO, KRUSZA PODLOTOWA ORAZ KRUSZA ZAMKOWA,
GMINA INOWRÓCŁAW
SKALA 1 : 2 000**



ZALĄCZNIK NR 1a
DO UCHWAŁY NR
RADY GMINY INOWRÓCŁAW
Z DNIA.....
PLAN SPORZĄDZIŁ
WOJT GMINY INOWRÓCŁAW



KLUCZ KODOWY I ZAGOSPODAROWANIA PRZESTRZENNEGO

- teren objęty planem zagospodarowania przestrzennego
 - teren objęty planem zagospodarowania przestrzennego z wyjątkiem terenów przeznaczonych do zabudowy mieszkaniowej jednorodzinnej
 - teren objęty planem zagospodarowania przestrzennego z wyjątkiem terenów przeznaczonych do zabudowy mieszkaniowej jednorodzinnej i terenów przeznaczonych do zabudowy mieszkaniowej wielorodzinnej
 - teren objęty planem zagospodarowania przestrzennego z wyjątkiem terenów przeznaczonych do zabudowy mieszkaniowej jednorodzinnej i terenów przeznaczonych do zabudowy mieszkaniowej wielorodzinnej i terenów przeznaczonych do zabudowy usługowej
 - teren objęty planem zagospodarowania przestrzennego z wyjątkiem terenów przeznaczonych do zabudowy mieszkaniowej jednorodzinnej i terenów przeznaczonych do zabudowy mieszkaniowej wielorodzinnej i terenów przeznaczonych do zabudowy usługowej i terenów przeznaczonych do zabudowy przemysłowej i handlowo-usługowej
 - teren objęty planem zagospodarowania przestrzennego z wyjątkiem terenów przeznaczonych do zabudowy mieszkaniowej jednorodzinnej i terenów przeznaczonych do zabudowy mieszkaniowej wielorodzinnej i terenów przeznaczonych do zabudowy usługowej i terenów przeznaczonych do zabudowy przemysłowej i handlowo-usługowej i terenów przeznaczonych do zabudowy rekreacyjnej i sportowej
 - teren objęty planem zagospodarowania przestrzennego z wyjątkiem terenów przeznaczonych do zabudowy mieszkaniowej jednorodzinnej i terenów przeznaczonych do zabudowy mieszkaniowej wielorodzinnej i terenów przeznaczonych do zabudowy usługowej i terenów przeznaczonych do zabudowy przemysłowej i handlowo-usługowej i terenów przeznaczonych do zabudowy rekreacyjnej i sportowej i terenów przeznaczonych do zabudowy kulturalnej i oświatowej
 - teren objęty planem zagospodarowania przestrzennego z wyjątkiem terenów przeznaczonych do zabudowy mieszkaniowej jednorodzinnej i terenów przeznaczonych do zabudowy mieszkaniowej wielorodzinnej i terenów przeznaczonych do zabudowy usługowej i terenów przeznaczonych do zabudowy przemysłowej i handlowo-usługowej i terenów przeznaczonych do zabudowy rekreacyjnej i sportowej i terenów przeznaczonych do zabudowy kulturalnej i oświatowej i terenów przeznaczonych do zabudowy publicznej i administracyjnej
 - teren objęty planem zagospodarowania przestrzennego z wyjątkiem terenów przeznaczonych do zabudowy mieszkaniowej jednorodzinnej i terenów przeznaczonych do zabudowy mieszkaniowej wielorodzinnej i terenów przeznaczonych do zabudowy usługowej i terenów przeznaczonych do zabudowy przemysłowej i handlowo-usługowej i terenów przeznaczonych do zabudowy rekreacyjnej i sportowej i terenów przeznaczonych do zabudowy kulturalnej i oświatowej i terenów przeznaczonych do zabudowy publicznej i administracyjnej i terenów przeznaczonych do zabudowy innej

OZNACZENIA OBOWIĄZUJĄCE

- GRANICA OBSZARU OBJĘTEGO PLANEM
- LINIE ROZGRANICZAJĄCE TERENY O RÓŻNYM PRZEZNACZENIU LUB RÓŻNYCH ZASADACH ZAGOSPODAROWANIA
- GRANICA STREFY "W" OCHRONY ARCHEOLOGICZNEJ
- NIEPRZEKRACZALNE LINIE ZABUDOWY
- PAS TECHNOLOGICZNY LINII ELEKTROENERGETYCZNEJ
- GRANICA OBSZARU SZCZEGÓLNEGO ZAGROŻENIA POWODZIĄ O PRAWDOPODOBIEŃSTWIE WYSTĘPOWANIA RÓWNYM 1%
- GRANICA OBSZARU SZCZEGÓLNEGO ZAGROŻENIA POWODZIĄ O PRAWDOPODOBIEŃSTWIE WYSTĘPOWANIA RÓWNYM 10%
- GRANICA OBSZARU ZAGROŻENIA POWODZIĄ O PRAWDOPODOBIEŃSTWIE WYSTĘPOWANIA RÓWNYM 0,2%
- E** TERENY INFRASTRUKTURY TECHNICZNEJ - ELEKTROENERGETYKA
- R** TERENY ROLNE
- WS** TERENY WÓD POWIERZCHNIOWYCH ŚRÓDLĄDOWYCH
- RM/RU** TERENY ZABUDOWY ZAGRODOWEJ W GOSPODARSTWACH ROLNYCH, HODOWLANYCH I OGRODNICZYCH Z DOPUSZCZENIEM OBSŁUGI PRODUKCJI W GOSPODARSTWACH ROLNYCH, HODOWLANYCH, OGRODNICZYCH ORAZ GOSPODARSTWACH LEŚNYCH I RYBACKICH
- Wi** TERENY INFRASTRUKTURY TECHNICZNEJ - SOLANKI
- Ep/E** TERENY PRODUKCJI ENERGII Z DOPUSZCZENIEM INFRASTRUKTURY TECHNICZNEJ - ELEKTROENERGETYKA
- U** TERENY ZABUDOWY USŁUGOWEJ
- KD-G** TERENY DROGI PUBLICZNEJ GŁÓWNEJ
- KD-L** TERENY DROGI PUBLICZNEJ LOKALNEJ
- KD-D** TERENY DRÓG PUBLICZNYCH DOJAZDOWYCH
- KDW** TERENY DRÓG WEWNĘTRZNYCH
- KX** TERENY CIĄGU PIESZOJEZDNego

OZNACZENIA INFORMACYJNE

- OŚ PROJEKTOWANEJ LINII ELEKTROENERGETYCZNEJ
- ZASIĘG POWIERZCHNI OGRANICZAJĄCEJ PODEJŚCIE WOJSKOWEGO LOTNISKA INOWRÓCŁAW (LATKOWO)
- GRANICA GMINY
- STREFA OGRANICZONEGO UŻYTKOWANIA, OBOWIĄZUJĄ PRZEPISY ODREBNE Z ZAKRESU TRANSPORTU KOLEJOWEGO

[040704_2.0004] Batkowo