

LVIII

S E S J A

RADY GMINY INOWROCŁAW

31 marca 2023 r. o godz. 08:00

Inowrocław, dnia 24 marca 2023 r.

BR.0002.58.2023

ZAWIADOMIENIE

dotyczące posiedzeń Komisji Rady Gminy Inowrocław

Komisja Budżetu i Rozwoju Gospodarczego Gminy

Posiedzenie Komisji odbędzie się w Urzędzie Gminy Inowrocław - w sali narad
/parter/,

dnia 29 marca 2023 r. o godz. 08:00

Temat posiedzenia:

1. Opiniowanie materiałów na sesje.

Komisja Rolnictwa i Ochrony Środowiska

Posiedzenie Komisji odbędzie się w Urzędzie Gminy Inowrocław - w sali narad
/parter/,

dnia 29 marca 2023 r. o godz. 08:00

Temat posiedzenia:

1. Opiniowanie materiałów na sesje.

Komisja Oświaty, Kultury, Ochrony Zdrowia, Pomocy Społecznej i Sportu

Posiedzenie Komisji odbędzie się w Urzędzie Gminy Inowrocław - w sali narad
/parter/,

dnia 29 marca 2023 r. o godz. 08:00

Temat posiedzenia:

1. Opiniowanie materiałów na sesje.

Inowrocław, 24.03.2023 r.
Rada Gminy Inowrocław
Krzysztof Kobiński

Inowrocław, dnia 24 marca 2023 r.

BR.0002.58.2023

Szanowni Państwo

Na podstawie art. 20 ust. 1 ustawy z dnia 8 marca 1990 r. o samorządzie gminnym (Dz. U. 2023 r. poz. 40) zwołuję **LVIII sesję Rady Gminy Inowrocław na 31 marca 2023 r. o godz. 08:00**. Obrady sesji odbędą się w budynku Urzędu Gminy Inowrocław ul. Królowej Jadwigi 43 w sali narad.

Porządek obrad:

- I. Otwarcie obrad sesji;**
- II. Stwierdzenie quorum;**
- III. Przyjęcie wniosków do porządku obrad sesji;**
- IV. Informacja Przewodniczącego Rady o działaniach podejmowanych w okresie między sesyjnym;**
- V. Informacja o działaniach Wójta między sesjami;**
- VI. Przedstawienie wyników kontroli przeprowadzonej przez Komisję Rewizyjną nt. „Budowa Ośrodka Sportu w Łojewie”.**
 - wystąpienie Przewodniczącej Komisji Rewizyjnej;
- VII. Przedstawienie wyników kontroli przeprowadzonej przez Komisję Rewizyjną nt. „Przebudowa drogi gminnej w miejscowości Piotrkowice”.**
 - wystąpienie Przewodniczącej Komisji Rewizyjnej;
- VIII. Sprawozdanie z wysokości średnich wynagrodzeń nauczycieli na poszczególnych stopniach awansu zawodowego w szkołach prowadzonych przez jednostkę samorządu terytorialnego za rok 2022 r. str. 8...**
 - wystąpienie Dyrektora Centrum Usług Oświatowych Gminy Inowrocław,
 - opinia Komisji Oświaty, Kultury, Ochrony Zdrowia, Pomocy Społecznej i Sportu,
 - opinia Komisji Budżetu i Rozwoju Gospodarczego Gminy,
 - dyskusja,
 - przyjęcie sprawozdania;
- IX. Sprawozdanie za rok 2022 z działalności Gminnego Ośrodka Pomocy Społecznej w Inowrocławiu. (załącznik nr. 1)**
 - wystąpienie specjalisty pracy socjalnej – pracownika upoważnionego do zastępowania kierownika Gminnego Ośrodka Pomocy Społecznej,
 - opinia Komisji Oświaty, Kultury, Ochrony Zdrowia, Pomocy Społecznej i Sportu,
 - dyskusja,
 - przyjęcie sprawozdania;

X. Sprawozdanie za rok 2022 z realizacji zadań z zakresu wspierania rodziny wraz z oceną oraz przedstawieniem potrzeb związanych z realizacją zadań na rok 2023. (załącznik nr. 2)

- wystąpienie specjalisty pracy socjalnej – pracownika upoważnionego do zastępstwa kierownika Gminnego Ośrodka Pomocy Społecznej,
- opinia Komisji Oświaty, Kultury, Ochrony Zdrowia, Pomocy Społecznej i Sportu,
- dyskusja,
- przyjęcie sprawozdania;

XI. Projekt uchwały w sprawie wyrażenia zgody na przystąpienie przez Gminę Inowrocław do realizacji Programu „ Asystent osobisty osoby niepełnosprawnej” - edycja 2023 realizowanego z Funduszu Solidarnościowego. str. 9.

- wystąpienie specjalisty pracy socjalnej – pracownika upoważnionego do zastępstwa kierownika Gminnego Ośrodka Pomocy Społecznej,
- opinia Komisji Oświaty, Kultury, Ochrony Zdrowia, Pomocy Społecznej i Sportu,
- dyskusja,
- podjęcie uchwały;

XII. Projekt uchwały w sprawie zasad zwrotu wydatków za świadczenia z pomocy społecznej będących w zakresie zadań własnych gminy. str. 11.

- wystąpienie specjalisty pracy socjalnej – pracownika upoważnionego do zastępstwa kierownika Gminnego Ośrodka Pomocy Społecznej,
- opinia Komisji Oświaty, Kultury, Ochrony Zdrowia, Pomocy Społecznej i Sportu,
- opinia Komisji Budżetu i Rozwoju Gospodarczego Gminy,
- dyskusja,
- podjęcie uchwały;

XIII. Ocena wdrażania Strategii Rozwiązywania Problemów Społecznych Gminy Inowrocław na lata 2016-2022. (załącznik nr. 3)

- wystąpienie starszego inspektora ds. administracji,
- opinia Komisji Oświaty, Kultury, Ochrony Zdrowia, Pomocy Społecznej i Sportu,
- dyskusja,
- przyjęcie oceny;

XIV. Sprawozdanie z działalności Gminnej Komisji Rozwiązywania Problemów Alkoholowych oraz realizacji Gminnego Programu Profilaktyki, Rozwiązywania Problemów Alkoholowych i Przeciwdziałania Narkomanii na rok 2022. (załącznik nr. 4)

- wystąpienie Przewodniczącej Gminnej Komisji Rozwiązywania Problemów Alkoholowych,
- opinia Komisji Oświaty, Kultury, Ochrony Zdrowia, Pomocy Społecznej i Sportu,
- opinia Komisji Budżetu i Rozwoju Gospodarczego Gminy,
- dyskusja,
- przyjęcie sprawozdania;

XV. Projekt uchwały zmieniająca uchwałę w sprawie Gminnego Programu Profilaktyki i Rozwiązywania Problemów Alkoholowych oraz Przeciwdziałaniu Narkomanii na rok 2023. str. 14.

- wystąpienie Przewodniczącej Gminnej Komisji Rozwiązywania Problemów Alkoholowych,
- opinia Komisji Oświaty, Kultury, Ochrony Zdrowia, Pomocy Społecznej i Sportu,
- opinia Komisji Budżetu i Rozwoju Gospodarczego Gminy,
- dyskusja,

- podjęcie uchwały;

XVI. Raport z realizacji Gminnego Programu Ochrony Środowiska za lata 2021-2022. (załącznik nr. 5)

- wystąpienie Dyrektora Wydziału Ochrony Środowiska i Gospodarki Odpadami,
- opinia Komisji Rolnictwa i Ochrony Środowiska,
- opinia Komisji Budżetu i Rozwoju Gospodarczego Gminy,
- dyskusja,
- przyjęcie raportu;

XVII. Projekt uchwały w sprawie przyjęcia „Programu opieki nad zwierzętami bezdomnymi oraz zapobiegania bezdomności zwierząt na terenie Gminy Inowrocław na 2023 rok”. str. 18

- wystąpienie Dyrektora Wydziału Ochrony Środowiska i Gospodarki Odpadami,
- opinia Komisji Rolnictwa i Ochrony Środowiska,
- opinia Komisji Budżetu i Rozwoju Gospodarczego Gminy,
- dyskusja,
- podjęcie uchwały;

XVIII. Projekt uchwały zmieniająca uchwałę w sprawie przyjęcia „ Programu usuwania azbestu dla Gminy Inowrocław na lata 2020-2032”. str. 23

- wystąpienie Dyrektora Wydziału Ochrony Środowiska i Gospodarki Odpadami,
- opinia Komisji Rolnictwa i Ochrony Środowiska,
- opinia Komisji Budżetu i Rozwoju Gospodarczego Gminy,
- dyskusja,
- podjęcie uchwały;

XIX. Projekt uchwały w sprawie rozstrzygnięcia o sposobie rozpatrzenia uwagi do projektu miejscowego planu zagospodarowania przestrzennego Gminy Inowrocław w części obrębów Krusza Zamkowa, Tupadły, Sikorowo, Miechowice, Jacewo i Batkowo. str. 25

- wystąpienie Dyrektora Wydziału Przestrzeni i Gruntów ,
- opinia Komisji Budżetu i Rozwoju Gospodarczego Gminy,
- dyskusja,
- podjęcie uchwały;

XX. Projekt uchwały w sprawie miejscowego planu zagospodarowania przestrzennego Gminy Inowrocław w części obrębów Krusza Zamkowa, Tupadły, Sikorowo, Miechowice, Jacewo i Batkowo. str. 27

- wystąpienie Dyrektora Wydziału Przestrzeni i Gruntów ,
- opinia Komisji Budżetu i Rozwoju Gospodarczego Gminy,
- dyskusja,
- podjęcie uchwały;

XXI. Projekt uchwały w sprawie miejscowego planu zagospodarowania przestrzennego dla terenu położonego w południowo - wschodniej części obrębu Sławęcinek, gmina Inowrocław. str. 52

- wystąpienie Dyrektora Wydziału Przestrzeni i Gruntów ,
- opinia Komisji Budżetu i Rozwoju Gospodarczego Gminy,
- dyskusja,
- podjęcie uchwały;

XXII. Projekt uchwały w sprawie przystąpienia do sporządzenia miejscowego planu zagospodarowania przestrzennego dla terenu położonego we wschodniej części obrębu Kłopot, gmina Inowrocław. str. 66

- wystąpienie Dyrektora Wydziału Przestrzeni i Gruntów ,
- opinia Komisji Budżetu i Rozwoju Gospodarczego Gminy,
- dyskusja,
- podjęcie uchwały;

XXIII. Projekt uchwały w sprawie przystąpienia do sporządzenia miejscowego planu zagospodarowania przestrzennego dla terenu położonego we wsi Olszewice, gmina Inowrocław. str. 69

- wystąpienie Dyrektora Wydziału Przestrzeni i Gruntów ,
- opinia Komisji Budżetu i Rozwoju Gospodarczego Gminy,
- dyskusja,
- podjęcie uchwały;

XXIV. Projekt uchwały w sprawie nieodpłatnego nabycia nieruchomości położonej w miejscowości Trzaski. str. 72

- wystąpienie Dyrektora Wydziału Przestrzeni i Gruntów ,
- opinia Komisji Budżetu i Rozwoju Gospodarczego Gminy,
- dyskusja,
- podjęcie uchwały;

XXV. Projekt uchwały w sprawie nieodpłatnego nabycia nieruchomości położonej w miejscowości Sikorowo. str. 74

- wystąpienie Dyrektora Wydziału Przestrzeni i Gruntów ,
- opinia Komisji Budżetu i Rozwoju Gospodarczego Gminy,
- dyskusja,
- podjęcie uchwały;

XXVI. Projekt uchwały w sprawie odpłatnego nabycia nieruchomości położonej w miejscowości Oporówek. str. 76

- wystąpienie Dyrektora Wydziału Przestrzeni i Gruntów ,
- opinia Komisji Budżetu i Rozwoju Gospodarczego Gminy,
- dyskusja,
- podjęcie uchwały;

XXVII. Projekt uchwały w sprawie udzielenia pomocy finansowej Powiatowi Inowrocławskiemu z przeznaczeniem na opracowanie programu funkcjonalno - użytkowego dla inwestycji pn. Rozbudowa drogi Inowrocław - Solec Kujawski oraz Nowa Wieś Wielka - Leszyce. str. 78

- wystąpienie Dyrektora Wydziału Rozwoju i Bieżącego Utrzymania ,
- opinia Komisji Budżetu i Rozwoju Gospodarczego Gminy,
- dyskusja,
- podjęcie uchwały;

XXVIII. Projekt uchwały w sprawie ustanowienia odpłatnej służebności przesyłu na części nieruchomości stanowiących dz. nr 304/22, 304/76 i 304/108 obręb Jacewo - własność Gminy Inowrocław na rzecz ENEA Operator Sp. z o. o. str. 80

- wystąpienie Dyrektora Wydziału Rozwoju i Bieżącego Utrzymania ,
- opinia Komisji Budżetu i Rozwoju Gospodarczego Gminy,
- dyskusja,

- podjęcie uchwały;

XXIX. Projekt uchwały w sprawie ustanowienia odpłatnej służebności przesyłu na części nieruchomości stanowiących własność Gminy Inowrocław, na rzecz Inwestora – ENEA Operator Sp. z o. o., reprezentowanego przez Przedsiębiorstwo ELTEL Networks Energetyka S.A. str. 82.

- wystąpienie Dyrektora Wydziału Rozwoju i Bieżącego Utrzymania ,

- opinia Komisji Budżetu i Rozwoju Gospodarczego Gminy,

- dyskusja,

- podjęcie uchwały;

XXX. Projekt uchwały w sprawie ustanowienia odpłatnej służebności przesyłu na części nieruchomości stanowiących własność Gminy Inowrocław, na rzecz Inwestora – ENEA Operator Sp. z o. o., reprezentowanego przez Przedsiębiorstwo ENPROM Sp. z o.o. str. 85.

- wystąpienie Dyrektora Wydziału Rozwoju i Bieżącego Utrzymania ,

- opinia Komisji Budżetu i Rozwoju Gospodarczego Gminy,

- dyskusja,

- podjęcie uchwały;

XXXI. Projekt uchwały zmieniająca uchwałę w sprawie uchwalenia budżetu Gminy Inowrocław na rok 2023 r. str. 88.

- wystąpienie Skarbnika Gminy Inowrocław,

- opinia Komisji Budżetu i Rozwoju Gospodarczego Gminy,

- dyskusja,

- podjęcie uchwały;

XXXII. Projekt uchwały zmieniająca uchwałę w sprawie uchwalenia Wieloletniej Prognozy Finansowej Gminy Inowrocław na lata 2023-2032. str. 122.

- wystąpienie Skarbnika Gminy,


- opinia Komisji Budżetu i Rozwoju Gospodarczego Gminy,

- dyskusja,

- podjęcie uchwały;

XXXIII. Wolne wnioski, oświadczenia oraz komunikaty i informacje;

XXXIV. Zamknięcie obrad sesji.


Wzrostek Urszula
Rada Gminy Inowrocław
Prezydent: Katarzyna

Niniejsze zawiadomienie stanowi podstawę do udzielenia radnemu przez zakład pracy zwolnienia od pracy zawodowej na podstawie art.25 ust.3 ustawy z dnia 8 marca 1990 roku o samorządzie gminnym (Dz. U. 2023 r. poz. 40).

Gm. Inowrocław

Nazwa jednostki samorządu terytorialnego

Sprawozdanie z wysokości średnich wynagrodzeń nauczycieli w szkołach prowadzonych przez jednostkę samorządu terytorialnego za 2022 r.

Nazwa województwa
Nazwa powiatu
Nazwa gminy

Kujawsko-pomorskie			
Inowrocławski			
INOWROCLAW			
WK	PK	GK	GT
04	07	04	2

kod TERYT

od dnia 1 stycznia
do dnia 31 grudnia

Kwota bazowa
(zgodnie z ustawą budżetową
na rok 2022)

3 537,80

Lp.	Nauczyciele stażysty, kontraktowi, początkujący, mianowani i dyplomowani		Średnie wynagrodzenia nauczycieli				Średnia liczba etatów nauczycieli				Suma liczynów średniej liczby etatów nauczycieli i średnich wynagrodzeń nauczycieli	Wydatki poniesione w 2022 r. na wynagrodzenia nauczycieli w składnikach, o których mowa w art. 30 ust.1 ustawy	Kwota różnicy
	od dnia 1 stycznia do dnia 31 sierpnia	od dnia 1 września do dnia 31 grudnia	od dnia 1 stycznia do dnia 30 kwietnia	od dnia 1 maja do dnia 31 sierpnia	od dnia 1 września do dnia 31 grudnia	od dnia 1 stycznia do dnia 30 kwietnia	od dnia 1 maja do dnia 31 sierpnia	od dnia 1 września do dnia 31 grudnia	7	8			
1	nauczyciel stażysta	nauczyciel początkujący	3 537,80	3 893,46	4,16	4,58	35,15	1 360 848,59	1 396 781,29	11	12	35 832,70	
2	kontraktowy nauczyciel	mianowany nauczyciel	3 926,96	4 093,74	18,32	19,72	20,97	1 376 440,78	1 481 223,22	10	11	104 782,44	
3	mianowany nauczyciel	dyplomowany	5 094,43	5 318,50	22,55	22,13	67,00	5 351 711,34	5 692 608,29	10	11	340 896,96	
4	dyplomowany		6 509,55	6 795,97	67,13	65,57							

mgr inż. *Tadeusz Kacprzak*

Inspektor
mgr Marlena Waszczewska

(imię, nazwisko i stanowisko służbowe osoby zaświadczającej sprawozdanie¹⁾)

(imię, nazwisko i stanowisko służbowe osoby sporządzającej sprawozdanie)

30 stycznia 2023 r.

(data sporządzenia sprawozdania)

¹⁾ Powinno wpisać: przedstawiciela organu prowadzącego w rozumieniu art. 91d pkt 2 ustawy

Uchwała Nr.....

Rady Gminy Inowrocław

z dnia.....

w sprawie wyrażenia zgody na przystąpienie przez Gminę Inowrocław do realizacji Programu „Asystent osobisty osoby niepełnosprawnej” - edycja 2023 realizowanego z Funduszu Solidarnościowego.

Na podstawie art.18 ust.2 pkt 15 ustawy z dnia 8 marca 1990 r. o samorządzie gminnym (Dz. U. z 2023 r.poz.40) oraz art.15 pkt 6 i art. 17 ust.2 pkt 4 ustawy z dnia 12 marca 2004 r. o pomocy społecznej (Dz. U. z 2021 r. poz.2268 z późn.zm.)¹ w związku z art.6 pkt 1 i 3 ustawy z dnia 23 października 2018 r. o Funduszu Solidarnościowym (Dz. U. z 2020 r. poz. 1787 z późn. zm.)² uchwała się, co następuje:

§ 1. Wyraża się zgodę na przystąpienie przez Gminę Inowrocław do realizacji Programu „Asystent osobisty osoby niepełnosprawnej” – edycja 2023, realizowanego ze środków Funduszu Solidarnościowego.

§ 2. Zasady realizacji i finansowania Programu określać będzie umowa zawarta przez Gminę Inowrocław z Wojewodą Kujawsko-Pomorskim.

§ 3. Wykonanie uchwały powierza się Wójtowi Gminy Inowrocław.

§ 4. Uchwała wchodzi w życie z dniem podjęcia.

¹ Zmiany tekstu jednolitego wymienionej ustawy zostały ogłoszone w Dz. U. z 2021 r. poz. 1296,1981,2270, Dz. U. z 2022 r. poz. 1,66,1079,1692,1700,1967, 2127,1812,2140, 2754, Dz. U. z 2023 r. poz. 185.

² Zmiany tekstu jednolitego wymienionej ustawy zostały ogłoszone w Dz.U. z 2022 r. poz. 1812.

UZASADNIENIE

Program „Asystent osobisty osoby niepełnosprawnej” - edycja 2023 został opracowany przez Ministerstwo Rodziny i Polityki Społecznej. Program adresowany jest do osób niepełnosprawnych, posiadających orzeczenie o znacznym lub umiarkowanym stopniu niepełnosprawności albo orzeczenie równoważne, które wymagają usługi asystenta w wykonywaniu codziennych czynności oraz funkcjonowaniu w życiu społecznym i ma na celu wprowadzenie usługi asystenta, jako formy ogólnodostępnego wsparcia dla dzieci do 16 roku życia z orzeczeniem o niepełnosprawności łącznie ze wskazaniami: konieczności stałej lub długotrwałej opieki lub pomocy innej osoby w związku, ze znacznie ograniczoną możliwością samodzielnej egzystencji oraz konieczności stałego współudziału na co dzień opiekuna dziecka w procesie jego leczenia, rehabilitacji i edukacji oraz pełnoletnich osób niepełnosprawnych posiadających orzeczenie o znacznym lub umiarkowanym stopniu wydawane na podstawie ustawy z dnia 27 sierpnia 1997 roku, o rehabilitacji zawodowej i społecznej oraz zatrudnianiu osób niepełnosprawnych. Do zadań asystenta należeć będzie m.in. pomoc w wyjściu, powrocie oraz dojazdach np. na rehabilitację i zajęcia terapeutyczne lub do ośrodków kultury, pomoc w zakupach (z zastrzeżeniem aktywnego udziału uczestnika) i w załatwianiu spraw urzędniczych. Należy podkreślić, że dostępność usług asystenta powinna przyczynić się do umożliwienia prowadzenia przez osoby niepełnosprawne aktywnego i samodzielnego życia oraz poprawy funkcjonowania osoby niepełnosprawnej. Program będzie realizowany ze środków Funduszu Solidarnościowego. W ramach Programu gmina może otrzymać wsparcie finansowe do wysokości 100% kosztów realizacji usług asystenta. Zgodnie z zapisami Programu gmina zobowiązana jest do podjęcia uchwały w celu przystąpienia do jego realizacji. W związku z powyższym wywołanie uchwały jest zasadne.

WOJTY
mgr inż. Tadeusz Kacprzak

RADCA PRAWNY
Natalia Falkowska-Wierczewska
30/1083

SEKRETA~~RZ~~

Projekt

z dnia 21 marca 2023 r.

Zatwierdzony przez

**UCHWAŁA NR
RADY GMINY INOWROCŁAW**

z dnia 2023 r.

w sprawie zasad zwrotu wydatków za świadczenia z pomocy społecznej będących w zakresie zadań własnych gminy

Na podstawie art.18 ust.2 pkt 15, art. 40 ust. 1, art. 41 i art. 42 ustawy z dnia 8 marca 1990 r. o samorządzie gminnym (Dz.U. z 2023 r. poz. 40) oraz art. 96 ust. 2 i ust. 4 w związku z art. 8 ust.1 i art. 41 pkt. 2 ustawy z dnia 12 marca 2004 r. o pomocy społecznej (Dz. U. z 2021 r. poz. 2268 z późn. zm.)¹⁾ Rada Gminy Inowrocław uchwala co następuje:

§ 1. Uchwała reguluje zasady zwrotu wydatków za świadczenia z pomocy społecznej: posiłki, zasiłki celowe, okresowe, na ekonomiczne usamodzielnienie się, pomoc rzeczową oraz usługi.

§ 2. Obowiązek zwrotu wydatków za świadczenia z pomocy społecznej spoczywa na:

- a) osobie i rodzinie korzystającej ze świadczeń pomocy społecznej,
- b) spadkobiercy osoby, która korzystała ze świadczeń z pomocy społecznej – z masy spadkowej,
- c) małżonku, zstępnych przed wstępnymi osoby korzystającej ze świadczeń z pomocy społecznej - jedynie w przypadku gdy nie dokonano zwrotu wydatków zgodnie z pkt a i b, w wysokości przewidzianej w decyzji dla osoby lub rodziny korzystającej ze świadczeń z pomocy społecznej.

§ 3. Wydatki na świadczenia z pomocy społecznej, o których mowa w § 1 podlegają zwrotowi w części lub w całości jeżeli dochód na osobę w rodzinie osoby zobowiązanej do zwrotu przekracza kryteria wynikające z art. 8 ust. 1 ustawy z dnia 12 marca 2004 r. o pomocy społecznej z zastrzeżeniem § 6.

§ 4. 1. W przypadkach szczególnych, zwłaszcza jeżeli zwrot wydatków stanowiłby dla osoby zobowiązanej nadmierne obciążenie Kierownik Gminnego Ośrodka Pomocy Społecznej w Inowrocławiu, po przeprowadzeniu postępowania wyjaśniającego, może odstąpić od żądania zwrotu wydatków w całości lub w części.

2. Szczególną przesłanką do całkowitego odstąpienia od żądania zwrotu świadczeń jest ponoszenie przez rodzinę znacznych kosztów leczenia i rehabilitacji lub wystąpienie zdarzenia losowego.

§ 5. Zasady zwrotu wydatków:

1. Zwrotu wydatków dokonuje się jednorazowo lub w miesięcznych ratach, których wysokość jest określona w decyzji administracyjnej Kierownika GOPS.

2. Kwota jednorazowej spłaty nie może być niższa niż 10% należności.

3. Maksymalny okres spłaty wynosi 12 miesięcy.

4. Wpłata za dany miesiąc powinna być dokonana do ostatniego dnia miesiąca.

5. W przypadku usług opiekuńczych i specjalistycznych usług opiekuńczych wymagany jest zwrot odpłatności w pełnej wysokości określonej w decyzji Kierownika GOPS, którą wydaje się na podstawie uchwały Rady Gminy Inowrocław w sprawie szczegółowych warunków przyznania i odpłatności za usługi opiekuńcze i specjalistyczne usługi opiekuńcze.

¹⁾ Zmiany tekstu jednolitego wymienionej ustawy zostały ogłoszone w Dz. U. z 2021 r. poz. 1296, 1981, 2270, Dz. U. z 2022 r. poz. 1, 66, 1079, 1692, 1700, 1967, 2127, 1812, 2140, 2754, Dz. U. z 2023 r. poz. 185.

§ 6. 1. Świadczenia w formie posiłku, oraz świadczenie rzeczowe w postaci produktów żywnościowych osobom i rodzinom wymienionym w wieloletnim rządowym programie „Posiłek w szkole i w domu” na lata 2019-2023 przyznawane jest na zasadach zwrotu wydatków w zależności od dochodu:

Dochód osoby/rodziny w % ustalony w stosunku do kryterium dochodowego z art. 8 ust. 1 ustawy o pomocy społecznej	Wysokość zwrotu wydatków w %
Do 200% kryterium	0%
Powyżej 200% kryterium	100%

2. Pomoc, o której mowa w ust. 1 przysługuje w szczególności:

- a) dzieciom do czasu podjęcia nauki w szkole podstawowej,
- b) uczniom do czasu ukończenia szkoły ponadpodstawowej,
- c) osobom i rodzinom znajdującym się w sytuacjach wymienionych w art. 7 ustawy z dnia 12 marca 2004 r. o pomocy społecznej w szczególności osobom starszym, chorym i niepełnosprawnym.

§ 7. Traci moc uchwała Nr III/19/2018 Rady Gminy Inowrocław z dnia 28 grudnia 2018 r. w sprawie: określenia zasad zwrotu wydatków za świadczenia z pomocy społecznej będących w zakresie zadań własnych Gminy Inowrocław.

§ 8. Wykonanie uchwały powierza się Wójtowi Gminy Inowrocław.

§ 9. Uchwała wchodzi w życie 14 dni od dnia ogłoszenia w Dzienniku Urzędowym Województwa Kujawsko-Pomorskiego.

Przewodniczący Rady Gminy
Inowrocław

Krzysztof Koltuński

Kierownik
Gminnego Ośrodka Pomocy Społecznej
w Inowrocławiu

mgr Ewelina Pawłowska

ADCA PRAWNY

Marta Falkowska-Wierczewska
77-1083

Uzasadnienie

Zgodnie z art. 96 ust. 4 z dnia 12 marca 2004 r. o pomocy społecznej (Dz. U. z 2021 r. poz. 2268 z późn. zm.) rada gminy określa w drodze uchwały, zasady zwrotu wydatków za świadczenia z pomocy społecznej, o których mowa w ust.2, będących w zakresie zadań własnych. Ustawodawca wymienia wydatki za usługi, pomoc rzeczową, posiłki, zasiłki na ekonomiczne usamodzielnienie, zasiłki okresowe i zasiłki celowe przyznane pod warunkiem zwrotu. Podjęcie uchwały w sprawie określenia zasad zwrotu za świadczenia z pomocy społecznej w zakresie zadań własnych wynika z konieczności dostosowania uchwały Rady Gminy w Inowrocławiu do zmienionego wieloletniego programu „Posiłek w szkole i w domu” na lata 2019-2023 zawartym w uchwale Rady Ministrów Nr 264 z dnia 28 grudnia 2022 r. (M.P. z 2022 r. poz. 1287) Wobec powyższego podjęcie uchwały jest uzasadnione.

Przewodniczący Rady Gminy
Inowrocław

Krzysztof Koltuński

WOJT
mgr inż. *Tadeusz Kacprzak*

Kierownik
Gminnego Ośrodka Pomocy Społecznej
w Inowrocławiu
Ewelina Pawlikowska
mgr Ewelina Pawlikowska

RADCA PRAWNY
Natalia Falkowska-Wierczewska
RD-1083

Projekt

z dnia 20 marca 2023 r.
Zatwierdzony przez

UCHWAŁA NR
RADY GMINY INOWROCŁAW

z dnia 2023 r.

**zmieniająca uchwałę w sprawie przyjęcia Gminnego Programu Profilaktyki i Rozwiązywania
Problemów Alkoholowych oraz Przeciwdziałania Narkomanii na rok 2023**

Na podstawie art. 4¹ ust. 1, 2 i 5 ustawy z dnia 26 października 1982 r. o wychowaniu w trzeźwości i przeciwdziałaniu alkoholizmowi (Dz.U. z 2023 r. poz. 165 z późn. zm.)¹⁾, art.10 ust. 1, 2, 2a i 2b ustawy z dnia 29 lipca 2005 r. o przeciwdziałaniu narkomanii (Dz.U. z 2023 r. poz. 172), art. 3 ust. 1 ustawy z dnia 11 września 2015 r. o zdrowiu publicznym (Dz.U. z 2022 r. poz. 1608) oraz art. 18 ust. 2 pkt 15 ustawy z dnia 8 marca 1990 r. o samorządzie gminnym (Dz. U. z 2023 r. poz. 40) uchwała się, co następuje:

§ 1. W załączniku do Uchwały Nr LII/456/2022 Rady Gminy Inowrocław z dnia 15 listopada 2022 r. w sprawie przyjęcia Gminnego Programu Profilaktyki i Rozwiązywania Problemów Alkoholowych oraz Przeciwdziałania Narkomanii na rok 2023 punkt XII „Planowane zadania na rok 2023” otrzymuje brzmienie, zgodnie z załącznikiem do niniejszej uchwały.

§ 2. Wykonanie uchwały powierza się Wójtowi Gminy.

§ 3. Uchwała wchodzi w życie z dniem podjęcia.

Przewodniczący Rady Gminy
Inowrocław

Krzysztof Kołtuński

RADCA PRAWNY
Krzysztof Kołtuński
0000000000

¹⁾ Zmiany tekstu jednolitego wymienionej ustawy zostały ogłoszone w Dz. U. z 2023 r. poz. 240,

WÓJT
mgr inż. Tadeusz Kacprzak

Załącznik do uchwały Nr

Rady Gminy Inowrocław

z dnia.....2023 r.

XII. PLANOWANE ZADANIA NA ROK 2023.

ZADANIA	REALIZACJA	Przeciwdziałanie alkoholizmowi	Przeciwdziałanie narkomania
Terapia, rehabilitacja i ograniczenia negatywnego wpływu alkoholu na zdrowie zwiększenie dostępności pomocy terapeutycznej i rehabilitacyjnej dla osób uzależnionych od alkoholu oraz przeciwdziałania narkomanii i uzależnieniom behawioralnym	Punkt konsultacyjny dla osób uzależnionych i współuzależnionych	21 600,00	0
	Wydanie opinii przez biegłych w przedmiocie uzależnienia od alkoholu, koszty postępowania sądowego		
Profilaktyka i prewencja Prowadzenie profilaktycznej działalności informacyjnej i edukacyjnej w zakresie rozwiązywania problemów alkoholowych, przeciwdziałania narkomani oraz uzależnieniom behawioralnym w tym prowadzenie pozalekcyjnych zajęć sportowych, a także działań na rzecz dożywiania dzieci uczęszczających w pozalekcyjnych programach opiekuńczo wychowawczych i socjoterapeutycznych	Promowanie aktywnych form spędzania wolnego czasu przez rodziny dzieci i młodzież, finansowanie zajęć, pikników, imprez akcji, zajęć sportowych związanych z tematyką uzależnień	59 800,00	5 000,00
	Współdział w ogólnopolskich i regionalnych kampaniach edukacyjnych związanych z tematyką uzależnień		
	Realizowanie działań profilaktycznych w szkołach świetlicach i innych instytucjach w formie programów profilaktycznych, pogadanek, prelekcji, warsztatów, spektakli i koncertów profilaktycznych		
	Integracyjny Dzień Dziecka z elementami profilaktyki dla dzieci i rodziców z terenu Gminy Inowrocław		
	Wypoczynek wakacyjny dla dzieci i młodzieży z elementami profilaktyki		
	Współpraca z placówkami służby zdrowia w zakresie leczenia i rehabilitacji osób uzależnionych od alkoholu		
	Działania profilaktyczne organizowane z Policją		
Koordinowanie gminnej polityki społecznej w zakresie	Koordinowanie GKRPA motywowanie do leczenia,	32 000,00	10 000,00

przeciwdziałania alkoholizmowi, narkomanii oraz uzależnieniom behawioralnym	kierowanie do Sądu, informowanie i opiniowanie		
Szkolenia dla członków GKRPA , przeciwdziałania narkomanii i uzależnieniom behawioralnym		7 000,00	2 000,00
Realizacja lokalnej międzysektorowej polityki przeciwdziałania negatywnym skutkom spożywania alkoholu	Prowadzenie profilaktycznej działalności informacyjnej i edukacyjnej w zakresie rozwiązywania problemów alkoholowych	60 000,00	0
	Niewykorzystane środki z roku 2022 na prowadzenie profilaktycznej działalności informacyjnej i edukacyjnej w zakresie rozwiązywania problemów alkoholowych	19 349,11	
	Niebieska linia	600,00	0
Niewykorzystane środki z roku 2022 przeznaczone na wypoczynek wakacyjny dla dzieci i młodzieży z elementami profilaktyki		5 917,32	0
Suma		206 266,43	17 000,00
Razem		223 266,43	

Uzasadnienie

Zgodnie z art. 4¹ ust. 1, 2 i 5 ustawy z dnia 26 października 1982 r. o wychowaniu w trzeźwości i przeciwdziałaniu alkoholizmowi (Dz. U. z 2023 r. poz. 165 z późn. zm.) oraz art. 10 ust. 1, 2, 2a i 2b ustawy z dnia 29 lipca 2005 r. o przeciwdziałaniu narkomanii (Dz. U. z 2023 r. poz. 172), Rada Gminy corocznie uchwała Gminny Program Profilaktyki i Rozwiązywania Problemów Alkoholowych oraz Przeciwdziałania Narkomanii. Program na 2023 r. Rada Gminy uchwaliła Uchwałą Nr LII/456/2022 z dnia 15 listopada 2022 r.

Zmiana punktu XII uchwały jest podyktowana niewykorzystaniem środków finansowych pochodzących z opłat za wydanie zezwolenia na sprzedaż napojów alkoholowych na terenie gminy w 2022 roku w kwocie 5 917,32 zł, oraz z opłat od napojów alkoholowych o ilości nominalnej napojów nieprzekraczających 300 ml w 2022 roku w kwocie 19 349,11 zł., które planuje się wykorzystać w 2023 r.

W związku z powyższym podjęcie uchwały jest zasadne.

Przewodniczący Rady Gminy
Inowrocław

Krzysztof Koltuński

W S I T
mgr inż. Tadeusz Kacprzak

~~RADCA PRAWNY~~

~~Magdalena Fajkowska-Wierczewska
ID-1083~~

Projekt

z dnia 15 lutego 2023 r.
Zatwierdzony przez

UCHWAŁA NR
RADY GMINY INOWROCŁAW

z dnia 2023 r.

w sprawie przyjęcia „Programu opieki nad zwierzętami bezdomnymi oraz zapobiegania bezdomności zwierząt na terenie Gminy Inowrocław na 2023 rok”

Na podstawie art. 18 ust. 2 pkt 15 ustawy z dnia 8 marca 1990 r. o samorządzie gminnym (Dz. U. z 2023 r. poz. 40) oraz art. 11a ustawy z dnia 21 sierpnia 1997 r. o ochronie zwierząt (Dz. U z 2022 r. poz. 572) uchwała się, co następuje:

§ 1. Przyjmuje się „Program opieki nad zwierzętami bezdomnymi oraz zapobiegania bezdomności zwierząt na terenie Gminy Inowrocław na 2023 rok”, zgodnie z załącznikiem do niniejszej uchwały.

§ 2. Wykonanie uchwały powierza się Wójtowi Gminy Inowrocław.

§ 3. Uchwała wchodzi w życie po upływie 14 dni od dnia ogłoszenia w Dzienniku Urzędowym Województwa Kujawsko-Pomorskiego.

Przewodniczący Rady Gminy
Inowrocław

Krzysztof Koltuński

RADCA PRAWNY

Natalia Falkowska-Wierczewska
RD-1063

Wójt
mgr inż. Tadeusz Kacprzak

Załącznik do uchwały Nr

Rady Gminy Inowrocław

z dnia.....2023 r.

**„Program opieki nad zwierzętami bezdomnymi oraz zapobiegania bezdomności zwierząt
na terenie Gminy Inowrocław na 2023 rok”**

**Rozdział 1.
Postanowienia ogólne**

§ 1. Niniejszy „ Program opieki nad zwierzętami bezdomnymi oraz zapobiegania bezdomności zwierząt na terenie Gminy Inowrocław na 2023 rok” ma zastosowanie do zwierząt bezdomnych w rozumieniu ustawy z dnia 21 sierpnia 1997 r. o ochronie zwierząt (Dz. U. z 2022 r. poz. 572), przebywających na terenie Gminy Inowrocław.

§ 2. Ilekroć w niniejszym Programie jest mowa o:

- 1) **ustawie** – należy przez to rozumieć ustawę z dnia 21 sierpnia 1997 r. o ochronie zwierząt (Dz. U. z 2022 r. poz. 572),
- 2) **Programie** – należy przez to rozumieć „Program opieki nad zwierzętami bezdomnymi oraz zapobiegania bezdomności zwierząt na terenie Gminy Inowrocław na 2023 rok”.

**Rozdział 2.
Cele i zadania programu**

§ 3. Funkcję koordynatora działań podejmowanych w ramach niniejszego Programu pełni Wójt Gminy Inowrocław.

§ 4. Realizacja działań w zakresie Programu odbywa się przy wzajemnej współpracy:

- 1) Gminy Inowrocław,
- 2) Powiatowego Lekarza Weterynarii,
- 3) Policji,
- 4) schroniska dla zwierząt na podstawie umowy zawartej z Gminą Inowrocław,
- 5) organizacji społecznych, stowarzyszeń, fundacji, których statusowym celem jest przeciwdziałanie bezdomności zwierząt.

§ 5. Program obejmuje realizację następujących zadań:

- 1) zapewnienie bezdomnym zwierzętom miejsca w schronisku dla zwierząt,
- 2) opiekę nad wolno żyjącymi kotami, w tym ich dokarmianie,
- 3) odławianie bezdomnych zwierząt z terenu Gminy Inowrocław,
- 4) obowiązkową sterylizację albo kastrację zwierząt w schronisku dla zwierząt,
- 5) poszukiwanie właścicieli dla bezdomnych zwierząt,
- 6) usypianie ślepych miotów,
- 7) wskazanie gospodarstwa rolnego w celu zapewnienia miejsca dla zwierząt gospodarskich,
- 8) zapewnienie całodobowej opieki weterynaryjnej w przypadkach zdarzeń drogowych z udziałem zwierząt.

**Rozdział 3.
Odławianie bezdomnych zwierząt i zapewnienie im miejsca w schronisku dla zwierząt**

§ 6. Na terenie Gminy Inowrocław odławianie bezdomnych zwierząt będzie następowało po uprzednim zgłoszeniu do Urzędu Gminy Inowrocław pozostawienia bez opieki zwierząt, w szczególności chorych lub powodujących zagrożenie dla bezpieczeństwa.

§ 7. Zgłoszenie o zwierzętach przebywających na terenie Gminy Inowrocław, co do których istnieje przypuszczenie, że są bezdomne, przyjmować będzie pracownik Urzędu Gminy Inowrocław, który podejmie działania zmierzające do ustalenia właściciela bądź opiekuna zwierząt.

§ 8. Odławiania bezdomnych zwierząt z terenu Gminy Inowrocław dokonuje przedsiębiorca prowadzący działalność gospodarczą w tym zakresie, spełniający wymagania określone w obowiązujących przepisach, na podstawie umowy zawartej z Gminą Inowrocław na świadczenie usług wyłapywania oraz opieki nad bezdomnymi zwierzętami.

§ 9. W przypadku nieustalenia właściciela bądź opiekuna zwierzęcia, o którym mowa w § 7, odłowione zwierzęta będą w humanitarny sposób przewiezione i umieszczone w Schronisku dla Bezdomnych Zwierząt, będącym w strukturze Inowrocławskiej Gospodarki Komunalnej i Mieszkaniowej Spółka z ograniczoną odpowiedzialnością przy ul. Toruńskiej 165 w Inowrocławiu, 88-100 Inowrocław.

§ 10. Odławianiem bezdomnych zwierząt z terenu Gminy Inowrocław zajmuje się Schronisko dla Bezdomnych Zwierząt, będące w strukturze Inowrocławskiej Gospodarki Komunalnej i Mieszkaniowej Spółka z ograniczoną odpowiedzialnością przy ul. Toruńskiej 165 w Inowrocławiu, 88-100 Inowrocław.

Rozdział 4.

Opieka nad wolno żyjącymi kotami, w tym ich dokarmianie

§ 11. 1. Sprawowanie opieki nad kotami wolno żyjącymi na terenie Gminy Inowrocław, w tym ich dokarmianie, realizowane jest przy współpracy ze schroniskiem dla zwierząt, o którym mowa w § 9 oraz organizacjami społecznymi.

2. W razie wystąpienia ognisk kocich na terenie Gminy Inowrocław, sprawowanie opieki nad kotami wolno żyjącymi będzie realizowane poprzez ustalenie miejsc, w których koty wolno żyjące występują oraz zapewnieniu im wody pitnej i karmy.

Rozdział 5.

Obligatoryjna sterylizacja albo kastracja zwierząt w schronisku dla zwierząt

§ 12. 1. Wszystkie zwierzęta trafiające do schroniska, jeśli nie znaleziono ich właściciela, są poddawane obligatoryjnej sterylizacji lub kastracji, z wyjątkiem zwierząt, których wiek lub stan zdrowia nie pozwalają na wykonanie zabiegu.

2. Zabiegi sterylizacji i kastracji dokonywane są wyłącznie w schronisku, o którym mowa w § 9, przez lekarza weterynarii upoważnionego przez podmiot prowadzący schronisko.

Rozdział 6.

Poszukiwanie właścicieli dla bezdomnych zwierząt

§ 13. Gmina może prowadzić poszukiwania nowych właścicieli dla bezdomnych zwierząt poprzez współpracę z organizacjami społecznymi, lekarzami weterynarii, schroniskami dla zwierząt oraz prowadzenie w placówkach oświatowych zajęć edukacyjnych dotyczących promowania adopcji zwierząt bezdomnych ze schroniska.

Rozdział 7.

Usypianie ślepych miotów

§ 14. 1. Usypianie ślepych miotów jest dokonywane w schronisku dla zwierząt, o którym mowa w § 9, w pomieszczeniach do tego przystosowanych.

2. Zabiegi usypiania ślepych miotów wykonuje lekarz weterynarii wskazany przez podmiot prowadzący schronisko.

Rozdział 8.

Wskazanie gospodarstwa rolnego w celu zapewnienia miejsca dla zwierząt gospodarskich

§ 15. 1. Gospodarstwem rolnym przyjmującym i zapewniającym opiekę bezdomnym zwierzętom gospodarskim z obszaru Gminy Inowrocław jest Gospodarstwo Rolne Zdzisław Micek, Marcinkowo 22, 88-110 Marcinkowo.

2. Szczegółowy sposób postępowania ze zwierzętami gospodarskimi określa porozumienie zawarte pomiędzy Gminą Inowrocław a właścicielem gospodarstwa, o którym mowa w ust. 1.



Rozdział 9.

Zapewnienie całodobowej opieki weterynaryjnej w przypadkach zdarzeń drogowych z udziałem zwierząt

§ 16. 1. Zapewnienie całodobowej opieki weterynaryjnej w przypadkach zdarzeń drogowych z udziałem zwierząt, Gmina Inowrocław realizuje poprzez zawarcie umowy z lekarzem weterynarii w zakresie opieki weterynaryjnej udzielanej tym zwierzętom.

2. Lekarzem weterynarii zapewniającym całodobową opiekę weterynaryjną w przypadku zdarzeń drogowych z udziałem zwierząt z terenu Gminy Inowrocław jest lekarz weterynarii Marta Bednarek prowadząca Przychodnię Weterynaryjną "Cztery Łapy" przy ul. Jagiellońskiej 27, 88-100 Inowrocław.

Rozdział 10.

Finansowanie Programu

§ 17. 1. Środki finansowe na realizację zadań wynikających z Programu planuje się zabezpieczyć w budżecie Gminy Inowrocław na łączną kwotę 355.000,00 zł (słownie: trzysta pięćdziesiąt pięć tysięcy złotych 0/100).

2. Środki finansowe, o których mowa w ust. 1, wydatkowane będą na poszczególne zadania następująco:

- 1) odławianie bezdomnych zwierząt oraz zapewnienie miejsc w schronisku dla bezdomnych zwierząt, o którym mowa w § 10, w tym obowiązkowa kastracja albo sterylizacja – 331.000,00 zł;
- 2) opieka nad kotami wolno żyjącymi, w tym ich dokarmianie – 5.000,00 zł ;
- 3) zapewnienie całodobowej opieki weterynaryjnej w przypadkach zdarzeń drogowych z udziałem zwierząt – 9.000,00 zł;
- 4) zapewnienie miejsca dla zwierząt gospodarskich – 10.000,00 zł.

DYREKTOR
Wydziału Ochrony Środowiska
i Gospodarki Odpadami
mgr inż. Emilia Sztybel-Szymańska

RADCA PRAWNY
Natalia Falkowska-Wierczewska
RP-1083

Uzasadnienie

Zgodnie z art. 11a ustawy z dnia 21 sierpnia 1997 r. o ochronie zwierząt, Rada Gminy ma obowiązek określić w drodze uchwały, corocznie do dnia 31 marca, program opieki nad zwierzętami bezdomnymi oraz zapobiegania bezdomności zwierząt. Głównym celem niniejszego programu jest opieka nad zwierzętami bezdomnymi oraz przeciwdziałanie bezdomności zwierząt na obszarze Gminy Inowrocław w roku 2023, a jego cel realizowany będzie poprzez podejmowanie odpowiednich działań, będących przedmiotem kolejnych rozdziałów Programu. Program jest więc wyrazem wypełnienia obowiązku prawnego nałożonego na gminy. Obejmuje on swoim zakresem realizację takich zadań jak:

- 1) zapewnienie bezdomnym zwierzętom miejsca w schronisku dla zwierząt;
 - 2) opiekę nad wolno żyjącymi kotami, w tym ich dokarmianie;
 - 3) odławianie bezdomnych zwierząt;
 - 4) obowiązkową sterylizację albo kastrację zwierząt w schronisku dla zwierząt;
 - 5) poszukiwanie właścicieli dla bezdomnych zwierząt;
 - 6) usypianie ślepych miotów;
 - 7) wskazanie gospodarstwa rolnego w celu zapewnienia miejsca dla zwierząt gospodarskich;
 - 8) zapewnienie całodobowej opieki weterynaryjnej w przypadkach zdarzeń drogowych z udziałem zwierząt.
- Zgodnie z art. 11a ust. 7 ustawy o ochronie zwierząt projekt programu został przekazany do zaopiniowania właściwemu powiatowemu lekarzowi weterynarii, organizacjom społecznym, których statutowym celem działania jest ochrona zwierząt oraz dzierżawcom i zarządcom obwodów łowieckich, działających na obszarze Gminy Inowrocław. W związku z powyższym wywołanie uchwały jest zasadne. Inicjatorem wywołania uchwały jest Wójt Gminy Inowrocław.

Przewodniczący Rady Gminy
Inowrocław

Krzysztof Kołtuński

WÓJT
mgr inż. Tadeusz Kacprzak

Projekt

z dnia 21 marca 2023 r.

Zatwierdzony przez

UCHWAŁA NR
RADY GMINY INOWROCŁAW

z dnia 2023 r.

**zmieniająca uchwałę w sprawie przyjęcia „Programu usuwania azbestu
dla Gminy Inowrocław na lata 2020-2032”**

Na podstawie art. 7 ust. 1 pkt 1 i art. 18 ust. 2 pkt 15 ustawy z dnia 8 marca 1990r. o samorządzie gminnym (Dz. U. z 2023 r. poz. 40) oraz art. 18 ust. 1 ustawy z dnia 27 kwietnia 2001 r. - Prawo ochrony środowiska (Dz. U. z 2022 r. poz. 2556 z późn. zm.¹⁾) w związku z „Programem Oczyszczania Kraju z Azbestu na lata 2009 - 2032” przyjętym uchwałą Nr 122/2009 Rady Ministrów z dnia 14 lipca 2009 r. uchwała się, co następuje:

§ 1. Załącznik pn. „Wyniki inwentaryzacji wyrobów zawierających azbest dla Gminy Inowrocław.” do Uchwały Nr XXVIII/287/2021 Rady Gminy Inowrocław z dnia 24 marca 2021 r. w sprawie przyjęcia „Programu usuwania azbestu dla Gminy Inowrocław na lata 2020-2032”, otrzymuje nowe brzmienie i stanowi załącznik do niniejszej uchwały.

§ 2. Wykonanie uchwały powierza się Wójtowi Gminy Inowrocław.

§ 3. Uchwała wchodzi w życie z dniem podjęcia.

Przewodniczący Rady Gminy
Inowrocław

Krzysztof Kołtuński

¹⁾ Zmiany tekstu jednolitego wymienionej ustawy zostały ogłoszone w Dz. U. 2022 r. poz. 2687

Uzasadnienie

Dnia 24 marca 2021 r. Rada Gminy Inowrocław podjęła uchwałę Nr XXVIII/287/2021 w sprawie przyjęcia „Programu usuwania azbestu dla Gminy Inowrocław na lata 2020-2032”. W roku 2023 dokonano weryfikacji załącznika pn. "Wyniki inwentaryzacji wyrobów zawierających azbest z terenu Gminy Inowrocław" stanowiącego integralną część wyżej wymienionego Programu, w zakresie zmiany danych dotyczących nieruchomości, numerów działek, dopisania nowych nieruchomości wykorzystujących azbest. W związku w powyższym uchwalenie niniejszej uchwały jest zasadne.

Przewodniczący Rady Gminy Inowrocław

Krzysztof Koltuński

WZJIT
mgr inż. Tadeusz Kacprzak

DYREKTOR
Wydziału Ochrony Środowiska
i Gospodarki Odpadami
mgr inż. Eryka Szustor:ek-Jaymiansko

RADCA PRAWNY
Natalia Falkowska-Wierczewska
27-1083

Projekt

z dnia 16 marca 2023 r.

Zatwierdzony przez

**UCHWAŁA NR
RADY GMINY INOWROCŁAW**

z dnia 2023 r.

w sprawie rozstrzygnięcia o sposobie rozpatrzenia uwagi do projektu miejscowego planu zagospodarowania przestrzennego Gminy Inowrocław w części obrębów Krusza Zamkowa, Tupadły, Sikorowo, Miechowice, Jacewo i Batkowo

Na podstawie art. 18 ust. 2 pkt 5 ustawy z dnia 8 marca 1990 r. o samorządzie gminnym (Dz. U. z 2023 r. poz. 40) oraz art. 20 ust. 1 ustawy z dnia 27 marca 2003 r. o planowaniu i zagospodarowaniu przestrzennym (Dz. U. z 2022 r. poz. 503 z późn. zm.¹⁾) uchwala się, co następuje:

§ 1. Nie uwzględnic uwagi złożonej przez [...] z dnia 08.02.2023 r. (data wpływu 08.02.2023 r.). Uwaga dotyczy działki nr 131 obręb Batkowo. Treść uwagi: „...wyrażam sprzeciw planowi przebudowy polegającym na ustawieniu słupa nośnego linii energetycznej na wyżej wymienionej działce...”.

§ 2. Wykonanie uchwały powierza się Wójtowi Gminy Inowrocław.

§ 3. Uchwała wchodzi w życie z dniem podjęcia.

Przewodniczący Rady
Gminy Inowrocław

Krzysztof Kołtuński

¹⁾ Zmiany tekstu jednolitego wymienionej ustawy zostały ogłoszone w Dz. z 2022 r. poz. 1846, 2185, 2747.

²⁾ Dane osobowe wyłączone z publikacji na podstawie art. 5 ust 2 ustawy z dnia 6 września 2001 roku o dostępie do informacji publicznej (Dz. U. z 2022 r. poz. 902).

Uzasadnienie

Zgodnie z art. 20 ust. 1 ustawy z dnia 27 marca 2003 r. o planowaniu i zagospodarowaniu przestrzennym (Dz. U. z 2022 r. poz. 503 z późn. zm.) plan miejscowy uchwała rada gminy po stwierdzeniu, że nie narusza on ustaleń studium, rozstrzygając jednocześnie o sposobie rozpatrzenia uwag do projektu planu oraz sposobie realizacji zapisanych w planie inwestycji z zakresu infrastruktury technicznej, które należą do zadań własnych gminy oraz zasadach ich finansowania, zgodnie z przepisami o finansach publicznych. Część tekstowa planu stanowi treść uchwały, część graficzna oraz wymagane rozstrzygnięcia stanowią załączniki do uchwały.

Zgodnie z art. 17 pkt 9 ww. ustawy Wójt Gminy Inowrocław ogłosił w prasie miejscowej oraz przez obwieszczenie, a także w sposób zwyczajowo przyjęty w danej miejscowości, o wyłożeniu do publicznego wglądu projektu miejscowego planu zagospodarowania przestrzennego Gminy Inowrocław w części obrębów Krusza Zamkowa, Tupadły, Sikorowo, Miechowice, Jacewo i Batkowo. Określił także formę, miejsce i termin składania uwag dotyczących planu miejscowego, nie krótszy niż 14 dni od dnia zakończenia okresu wyłożenia planu. Zarządzeniem nr 604/2023 z dnia 10 marca 2023 r. Wójt Gminy Inowrocław rozpatrzył wniesioną uwagę. Rada Gminy Inowrocław podziela stanowisko organu wykonawczego co do nieuwzględnionej uwagi.

Ustalenia miejscowego planu zagospodarowania przestrzennego nie rozstrzygają praw własności, wykupy gruntów czy odszkodowania za grunt. Ustalenia miejscowego planu zagospodarowania przestrzennego wyznaczają funkcję danego terenu. Projekt miejscowego planu zagospodarowania przestrzennego po realizacji linii 110 kV dopuszcza rolnicze użytkowanie gruntów rolnych niewyłączonych z użytkowania rolniczego. Miejscowy plan zagospodarowania przestrzennego sporządzany jest w związku z realizacją inwestycji celu publicznego, przebudową istniejącej linii elektroenergetycznej 110 kV. Ustalenia planu umożliwiają realizację tej inwestycji celu publicznego, a rygory związane z krótkim terminem wyłączenia linii spod napięcia powiązane są z zachowaniem ciągłości dostaw energii do odbiorców.

W związku z powyższym zachowanie istniejących lokalizacji stanowisk słupowych linii elektroenergetycznej nie jest możliwe. Plan dopuszcza lokalizację słupa na działce 131 obręb Batkowo na terenie oznaczonym symbolem 4E i nie ma możliwości zlokalizowania go poza działką. Pozostała część terenu 4E, na której nie zostanie zlokalizowany słup, będzie użytkowana w sposób dotychczasowy.

Przewodniczący Rady
Gminy Inowrocław

Krzysztof Kołtuński

WÓJT
mgr inż. Tadeusz Kacprzak

RADCA PRAWNY
Natalia Falkowska-Więciszewska
BD-1083

Projekt

z dnia 20 marca 2023 r.

Zatwierdzony przez

**UCHWAŁA NR
RADY GMINY INOWROCŁAW**

z dnia 2023 r.

**w sprawie miejscowego planu zagospodarowania przestrzennego Gminy Inowrocław w części obrębów
Krusza Zamkowa, Tupadły, Sikorowo, Miechowice, Jacewo i Batkowo**

Na podstawie art. 18 ust. 2 pkt 5 ustawy z dnia 8 marca 1990 r. o samorządzie gminnym (Dz. U. z 2023 r. poz. 40) oraz art. 20 ust. 1 oraz art. 34 ustawy z dnia 27 marca 2003 r. o planowaniu i zagospodarowaniu przestrzennym (Dz. U. z 2022 r. poz. 503 z późn. zm.¹⁾) uchwala się, co następuje:

**Rozdział 1.
Przepisy ogólne**

§ 1. 1. Po stwierdzeniu, że plan miejscowy nie narusza ustaleń studium uwarunkowań i kierunków zagospodarowania przestrzennego gminy Inowrocław przyjętego w formie ujednocionej uchwałą nr XVI/143/2016 Rady Gminy Inowrocław z dnia 6 maja 2016 r. uchwala się miejscowy plan zagospodarowania przestrzennego Gminy Inowrocław w części obrębów Krusza Zamkowa, Tupadły, Sikorowo, Miechowice, Jacewo i Batkowo, zwany dalej planem.

2. Załącznikami do uchwały są:

- 1) rysunek planu w skali 1:2000 stanowiący integralną część uchwały, jako załącznik nr 1a, 1b i 1c do uchwały;
- 2) rozstrzygnięcie o sposobie rozpatrzenia uwag do projektu planu, jako załącznik nr 2 do uchwały;
- 3) rozstrzygnięcie o sposobie realizacji zapisanych w planie inwestycji z zakresu infrastruktury technicznej, które należą do zadań własnych gminy oraz zasadach ich finansowania, jako załącznik nr 3 do uchwały;
- 4) dane przestrzenne GML tworzone dla miejscowego planu zagospodarowania przestrzennego, jako załącznik nr 4 do uchwały.

§ 2. 1. Uchwała ustanawia obowiązujące na terenach objętych planem przepisy prawa miejscowego dotyczące przeznaczenia i sposobu zagospodarowania poszczególnych terenów oraz określa konieczne dla osiągnięcia zamierzonych celów – nakazy i zakazy.

2. Przepisy prawne niniejszej uchwały nie mogą być stosowane wybiórczo oraz w oderwaniu od ustaleń rysunku stanowiącego załącznik do uchwały.

§ 3. W realizacji miejscowego planu, oprócz ustaleń zawartych w niniejszej uchwale, mają zastosowanie przepisy szczególne wraz z aktami wykonawczymi i odrębnymi.

§ 4. Każdy teren wydzielony liniami rozgraniczającymi tereny o różnym przeznaczeniu lub różnych zasadach zagospodarowania określony jest symbolem, w którym litery oznaczają przeznaczenie poszczególnych terenów według oznaczeń rysunku planu.

§ 5. 1. Następujące oznaczenia, zawarte na rysunku planu, są obowiązującymi ustaleniami planu:

- 1) granica obszaru objętego planem;
- 2) linie rozgraniczające tereny o różnym przeznaczeniu lub różnych zasadach zagospodarowania;
- 3) granica strefy „W” ochrony archeologicznej;

¹⁾ Zmiany tekstu jednolitego wymienionej ustawy zostały ogłoszone w Dz. U. z 2022 r. poz. 1846, 2185, 2749.

WALDĘŻA PRAWNY
Kalkowska-Wierczewska

- 4) nieprzekraczalne linie zabudowy;
- 5) pas technologiczny linii elektroenergetycznej;
- 6) granica obszaru szczególnego zagrożenia powodzią o prawdopodobieństwie występowania równym 1%;
- 7) granica obszaru szczególnego zagrożenia powodzią o prawdopodobieństwie występowania równym 10%;
- 8) granica obszaru zagrożenia powodzią o prawdopodobieństwie występowania równym 0,2%;
- 9) symbole identyfikujące tereny o różnym przeznaczeniu lub różnych zasadach zagospodarowania.

2. Następujące oznaczenia, zawarte na rysunku planu, są elementami informacyjnymi niebędącymi ustaleniami planu:

- 1) oś istniejącej i projektowanej linii elektroenergetycznej;
- 2) granica gminy;
- 3) zasięg powierzchni ograniczającej podejście wojskowego lotniska Inowrocław (Łatkowo);
- 4) nieprzekraczalne ograniczenia wysokości obiektów budowlanych oraz naturalnych powierzchni ograniczającej przeszkody lotniska Inowrocław;
- 5) strefa ograniczonego użytkowania, obowiązują przepisy odrębne z zakresu transportu kolejowego;
- 6) granica złoża Sikorowo III.

3. Ilekroć w niniejszej uchwale jest mowa o:

- 1) pasie technologicznym linii elektroenergetycznej – należy przez to rozumieć obszar wyznaczony na rysunku planu, przeznaczony pod realizację inwestycji celu publicznego związanego z budową, rozbudową, przebudową, nadbudową, odbudową, remontem i eksploatacją lub utrzymaniem linii elektroenergetycznej, z ograniczeniami w zabudowie i zagospodarowaniu terenu, wynikającymi z przepisów planu oraz przepisów odrębnych;
- 2) linii 110 kV – należy przez to rozumieć linię elektroenergetyczną o napięciu znamionowym 110 kV składającą się z konstrukcji wsporczych i podwieszonych na nich przewodów;
- 3) osi linii elektroenergetycznej – należy przez to rozumieć linię wyznaczającą środek konstrukcji wsporczych linii.

Rozdział 2. **Ogólne ustalenia planu**

§ 6. 1. Ustalenia ogólne obowiązują dla terenów w granicach obszaru objętego planem, o ile ustalenia szczegółowe nie stanowią inaczej.

2. Przeznaczenie terenów:

- 1) w granicach planu wyznacza się tereny:
 - a) infrastruktury technicznej - elektroenergetyka, oznaczone na rysunku planu symbolem **E**,
 - b) rolne, oznaczone na rysunku planu symbolem **R**,
 - c) produkcji energii z dopuszczeniem infrastruktury technicznej - elektroenergetyka, oznaczone na rysunku planu symbolem **Ep/E**,
 - d) zabudowy mieszkaniowej jednorodzinnej, oznaczone na rysunku planu symbolem **MN**,
 - e) zabudowy mieszkaniowej jednorodzinnej z dopuszczeniem zabudowy usługowej, oznaczone na rysunku planu symbolem **MN/U**,
 - f) zabudowy usługowej z dopuszczeniem obiektów produkcyjnych, składów i magazynów, oznaczone na rysunku planu symbolem **U/P**,
 - g) wód powierzchniowych śródlądowych, oznaczone na rysunku planu symbolem **WS**,

- h) zabudowy zagrodowej w gospodarstwach rolnych, hodowlanych i ogrodniczych z dopuszczeniem obsługi produkcji w gospodarstwach rolnych, hodowlanych, ogrodniczych oraz gospodarstwach leśnych i rybackich, oznaczone na rysunku planu symbolem RM/RU,
 - i) infrastruktury technicznej - gazownictwo, oznaczone na rysunku planu symbolem G,
 - j) zamknięty – teren kolejowy, oznaczone na rysunku planu symbolem TZ/TK,
 - k) garaży, oznaczone na rysunku planu symbolem KG,
 - l) infrastruktury technicznej - kanalizacja, oznaczone na rysunku planu symbolem K,
 - m) drogi publicznej głównej, oznaczone na rysunku planu symbolem KD-G,
 - n) drogi publicznej głównej ruchu przyspieszonego, oznaczone na rysunku planu symbolem KD-GP,
 - o) drogi publicznej lokalnej, oznaczone na rysunku planu symbolem KD-L,
 - p) dróg publicznych dojazdowych, oznaczone na rysunku planu symbolem KD-D,
 - q) dróg wewnętrznych, oznaczone na rysunku planu symbolem KDW,
 - r) ciągu pieszojezdnego, oznaczone na rysunku planu symbolem KX;
- 2) dla nowej zabudowy obowiązuje zakaz lokalizacji funkcji i obiektów niezwiązanych z przeznaczeniem terenu i jego obsługą z wyłączeniem inwestycji celu publicznego z zakresu łączności publicznej, zgodnych z przepisami odrębnymi.

3. Zasady ochrony i kształtowania ładu przestrzennego:

- 1) wymagane sytuowanie nowych budynków zgodnie z nieprzekraczalnymi liniami zabudowy określonymi na rysunku planu;
- 2) obowiązuje lokalizacja zabudowy zgodnie z zasadami określonymi w ustaleniach szczegółowych.

4. Zasady ochrony środowiska, przyrody i krajobrazu: obowiązuje zagospodarowanie terenu prowadzące do utrzymania i ochrony wartości przyrodniczych i różnorodności form krajobrazowych, w tym:

- 1) zachowanie istniejących form ukształtowania terenu z wyłączeniem zmian wynikających z realizacji obiektów budowlanych;
- 2) zakaz dokonywania zmian stosunków wodnych.

5. Zasady kształtowania krajobrazu: zgodnie z ustaleniami szczegółowymi.

6. Zasady ochrony dziedzictwa kulturowego i zabytków, w tym krajobrazów kulturowych, oraz dóbr kultury współczesnej:

- 1) w części obszaru objętego planem, zgodnie z rysunkiem planu, obowiązują strefy ochrony archeologicznej „W”; wszelką działalność inwestycyjną na obszarze stref należy prowadzić zgodnie z przepisami o ochronie zabytków i opiece nad zabytkami;
- 2) w przypadku natrafienia podczas robót ziemnych lub budowlanych na przedmiot, co do którego istnieje przypuszczenie, iż jest on zabytkiem należy zastosować się do przepisów o ochronie zabytków i opiece nad zabytkami.

7. Wymagania wynikające z potrzeb kształtowania przestrzeni publicznych: zgodnie z ustaleniami szczegółowymi.

8. Zasady kształtowania zabudowy oraz wskaźniki zagospodarowania terenu:

- 1) w przypadku przekroczenia przez istniejące budynki parametrów zawartych w ustaleniach szczegółowych dopuszcza się:
 - a) przebudowę, rozbudowę, nadbudowę i remonty istniejących budynków z zachowaniem kontynuacji dotychczasowej wysokości budynków z tolerancją wysokości do $\pm 15\%$,
 - b) przebudowę, rozbudowę, nadbudowę i remonty istniejących budynków z zachowaniem kontynuacji dotychczasowych linii zabudowy,

- c) dla przebudowy, rozbudowy, nadbudowy i remontów istniejących budynków dopuszcza się realizację połaci dachowych z uwzględnieniem dotychczasowej kolorystyki, pokrycia dachu oraz kąt nachylenia połaci dachowych z tolerancją do $\pm 10^\circ$,
 - d) dla przebudowy, rozbudowy, nadbudowy i remontów istniejących budynków dopuszcza się realizację inwestycji z uwzględnieniem dotychczasowych funkcji;
- 2) obowiązuje wydzielenie minimum 1 miejsca parkingowego na mieszkanie oraz minimum 1 miejsca parkingowego na 100 m² powierzchni usługowej i produkcyjnej;
 - 3) w ramach projektowanych miejsc do parkowania obowiązuje zapewnienie miejsc do parkowania przeznaczonych na parkowanie pojazdów zaopatrzonych w kartę parkingową zgodnie z przepisami odrębnymi;
 - 4) wskaźniki zagospodarowania terenu – określone w ustaleniach szczegółowych.

9. Granice i sposoby zagospodarowania terenów lub obiektów podlegających ochronie, na podstawie odrębnych przepisów, terenów górniczych, a także obszarów szczególnego zagrożenia powodzią, obszarów osuwania się mas ziemnych, krajobrazów priorytetowych określonych w audycie krajobrazowym oraz w planach zagospodarowania przestrzennego województwa:

- 1) w części obszaru objętego planem, zgodnie z rysunkiem planu, występują obszary szczególnego zagrożenia powodzią, na których prawdopodobieństwo występowania powodzi jest wysokie oraz średnie i wynosi odpowiednio 10% i 1%, dla których obowiązują zakazy i nakazy wynikające z przepisów odrębnych Prawo wodne;
- 2) realizacja ustaleń planu nie może ograniczać warunków eksploatacji drogi wodnej – rzeki Noteć;
- 3) realizacja inwestycji na obszarach szczególnego zagrożenia powodzią nie może powodować istotnego zwiększenia zasięgu obszarów szczególnego zagrożenia powodzią;
- 4) materiałem źródłowym dla określonych na rysunku planu obszarów szczególnego zagrożenia powodzią są aktualne mapy zagrożenia powodziowego, które są wiążące na etapie procesu uzyskania decyzji o pozwoleniu na budowę.

10. Szczegółowe zasady i warunki scalania i podziału nieruchomości: nie ustala się.

11. Szczegółne warunki zagospodarowania terenu oraz ograniczenia w ich użytkowaniu, w tym zakaz zabudowy:

- 1) odległość posadowienia obiektów budowlanych od istniejącej infrastruktury technicznej zgodnie z przepisami odrębnymi;
- 2) obszar objęty planem położony jest w otoczeniu, w tym powierzchni ograniczającej przeszkody, lotniska Inowrocław, dla którego należy uwzględnić ograniczenia wynikające z przepisów odrębnych oraz dokumentacji rejestracyjnej lotniska;
- 3) obszar objęty planem położony jest w otoczeniu, w tym powierzchni ograniczającej, wojskowego lotniska Inowrocław (Latkowo), dla którego należy uwzględnić ograniczenia wynikające z przepisów odrębnych oraz dokumentacji rejestracyjnej lotniska;
- 4) ustala się przebieg pasa technologicznego linii elektroenergetycznej o szerokościach:
 - a) 22,0 m - po 11,0 m po obu stronach osi linii 110 kV,
 - b) 14,0 m - po 7,0 m po obu stronach osi linii średniego napięcia;
- 5) w pasie technologicznym linii elektroenergetycznej obowiązują następujące zasady:
 - a) zakaz budowy, rozbudowy i przebudowy obiektów budowlanych z pomieszczeniami przeznaczonymi na pobyt ludzi,
 - b) zakaz lokalizowania budowli kubaturowych,
 - c) zakaz lokalizowania miejsc postojowych,
 - d) zakaz nasadzeń i utrzymywania zieleni wysokiej.

12. Zasady modernizacji, rozbudowy i budowy systemów komunikacji i infrastruktury technicznej:

- 1) obsługa komunikacyjna z istniejących i projektowanych dróg;
- 2) dopuszcza się budowę nowej, rozbudowę, przebudowę, rozbiórkę i remonty istniejącej sieci infrastruktury technicznej zgodnie z przepisami odrębnymi;
- 3) dopuszcza się budowę, rozbudowę, przebudowę, rozbiórkę i remonty urządzeń infrastruktury technicznej nie związanych z linią 110 kV, w celu usunięcia kolizji z linią 110 kV;
- 4) zasady obsługi w zakresie zaopatrzenia w wodę: zaopatrzenie w wodę z gminnej sieci wodociągowej, zgodnie z przepisami odrębnymi;
- 5) zasady obsługi w zakresie kanalizacji sanitarnej:
 - a) odprowadzanie ścieków sanitarnych do zbiorczej sieci kanalizacji sanitarnej, zgodnie z przepisami odrębnymi,
 - b) do czasu realizacji zbiorczej sieci kanalizacji sanitarnej dopuszcza się odprowadzanie ścieków do szczelnych zbiorników okresowo opróżnianych;
- 6) odprowadzanie wód opadowych:
 - a) z terenów komunikacji odprowadzanie wód opadowych do kanalizacji deszczowej,
 - b) do czasu realizacji kanalizacji deszczowej dopuszcza się odprowadzanie wód opadowych na grunt, zgodnie z przepisami odrębnymi,
 - c) z pozostałych terenów odprowadzanie wód opadowych na grunt;
- 7) zasady obsługi w zakresie zaopatrzenia w gaz: zgodnie z przepisami odrębnymi;
- 8) zasady obsługi w zakresie zaopatrzenia w energię cieplną: należy zachować normatywne wartości emisji zanieczyszczeń do powietrza określone w przepisach odrębnych;
- 9) zasady obsługi w zakresie zaopatrzenia w energię elektryczną: zgodnie z przepisami odrębnymi;
- 10) zasady obsługi w zakresie telekomunikacji: zgodnie z przepisami odrębnymi;
- 11) zasady obsługi w zakresie odpadów komunalnych: gromadzenie odpadów komunalnych w zamykanych, przenośnych pojemnikach - wywóz odpadów z pojemników w sposób zorganizowany zgodnie z przepisami odrębnymi.

13. Sposób i termin tymczasowego zagospodarowania, urządzania i użytkowania terenu: do czasu realizacji ustaleń planu dopuszcza się użytkowanie terenu na dotychczas obowiązujących zasadach.

14. Wysokości stawek procentowych służących naliczeniu opłaty z tytułu wzrostu wartości nieruchomości:

- 1) na terenach przeznaczonych do realizacji celów publicznych – 0%;
- 2) na terenach przeznaczonych do realizacji celów niepublicznych – 30%.

Rozdział 3.

Ustalenia szczegółowe - zasady zagospodarowania obowiązujące dla terenów objętych planem na załączniku nr 1a

§ 7. Tereny oznaczone symbolami 1E, 2E, 4E, 5E, 6E i 11E przeznacza się na cel infrastruktury technicznej - elektroenergetyka; obowiązują następujące ustalenia:

- 1) teren realizacji konstrukcji wsporczych linii 110 kV;
- 2) w granicach pasa technologicznego linii elektroenergetycznej obowiązują szczególne warunki zagospodarowania terenów oraz ograniczenia w ich użytkowaniu określone w § 6 ust. 11 pkt 5 uchwały;
- 3) po realizacji linii 110 kV dopuszcza się rolnicze użytkowanie gruntów rolnych niewyłączonych z użytkowania rolniczego położonych na terenach oznaczonych symbolem E;
- 4) maksymalna wysokość elementów infrastruktury elektroenergetycznej – 50,0 m.

§ 8. Teren oznaczony symbolem 3Ep/E produkcji energii z dopuszczeniem infrastruktury technicznej - elektroenergetyka; obowiązują następujące ustalenia:

- 1) dopuszcza się realizację urządzeń produkcji energii z zakresu fotowoltaiki;

- 2) dopuszcza się realizację infrastruktury technicznej z zakresu elektroenergetyki;
- 3) maksymalna wysokość zabudowy 4,0 m;
- 4) dachy o nachyleniu od 5° do 35°;
- 5) minimum 80% powierzchni działki budowlanej należy pozostawić w formie biologicznie czynnej;
- 6) powierzchnia zabudowy do 20% powierzchni działki lub terenu;
- 7) wskaźnik intensywności zabudowy od 0,0001 do 0,2;
- 8) dopuszcza się przebieg przewodów linii elektroenergetycznych;
- 9) w granicach pasa technologicznego linii elektroenergetycznej obowiązują szczególne warunki zagospodarowania terenów oraz ograniczenia w ich użytkowaniu określone w § 6 ust. 11 pkt 5 uchwały.

§ 9. Tereny oznaczone symbolami 7E, 8E, 9E i 10E przeznacza się na cel infrastruktury technicznej - elektroenergetyka; obowiązują następujące ustalenia:

- 1) teren realizacji konstrukcji wsporczych linii elektroenergetycznych oraz przebudowy krzyżowanych sieci infrastruktury technicznej;
- 2) w granicach pasa technologicznego linii elektroenergetycznej obowiązują szczególne warunki zagospodarowania terenów oraz ograniczenia w ich użytkowaniu określone w § 6 ust. 11 pkt 5 uchwały;
- 3) dopuszcza się rolnicze użytkowanie gruntów rolnych niewyłączonych z użytkowania rolniczego, w granicach terenów oznaczonych symbolem E;
- 4) maksymalna wysokość elementów infrastruktury elektroenergetycznej – 20,0 m.

§ 10. Tereny oznaczone symbolami 12R, 13R, 16R i 18R przeznacza się na cel rolny; obowiązują następujące ustalenia:

- 1) dopuszcza się przebieg przewodów linii elektroenergetycznych;
- 2) w granicach pasa technologicznego linii elektroenergetycznej obowiązują szczególne warunki zagospodarowania terenów oraz ograniczenia w ich użytkowaniu określone w § 6 ust. 11 pkt 5 uchwały.

§ 11. Teren oznaczony symbolem 14MN/U przeznacza się na cel zabudowy mieszkaniowej jednorodzinnej z dopuszczeniem zabudowy usługowej; obowiązują następujące ustalenia:

- 1) wysokość zabudowy mieszkaniowej jednorodzinnej do dwóch kondygnacji nadziemnych oraz maksymalnie 10,0 m;
- 2) dachy budynków mieszkalnych jednorodzinnych o nachyleniu od 30° do 50°;
- 3) dopuszcza się realizację zabudowy usługowej;
- 4) wysokość zabudowy usługowej do dwóch kondygnacji nadziemnych oraz maksymalnie 8,0 m;
- 5) dachy budynków usługowych o nachyleniu od 1,5° do 30°;
- 6) dopuszcza się budowę wolnostojących garaży, budynków gospodarczych lub garażowo-gospodarczych o wysokości maksymalnie 5,0 m;
- 7) kąt nachylenia dachów budynków garażowych, gospodarczych, garażowo-gospodarczych od 1,5° do 45°;
- 8) dopuszcza się podpiwniczenie budynków z uwzględnieniem okresowego wysokiego poziomu wód gruntowych;
- 9) dopuszcza się wydzielenie funkcji usługowej w budynkach mieszkalnych tak by strefa uciążliwości usług nie wpływała na funkcję mieszkaniową z wyłączeniem inwestycji celu publicznego z zakresu łączności publicznej, zgodnych z przepisami odrębnymi;
- 10) powierzchnia funkcji usługowej w projektowanym budynku mieszkalnym nie może przekraczać 40% powierzchni całkowitej;
- 11) uciążliwość prowadzonej działalności nie może wykraczać poza granice działki i nie może negatywnie wpływać na środowisko, w tym na grunt, wody podziemne i powierzchniowe z wyłączeniem inwestycji celu publicznego z zakresu łączności publicznej, zgodnych z przepisami odrębnymi;

- 12) dopuszcza się realizację infrastruktury technicznej;
- 13) minimalna powierzchnia nowo wydzielanych działek budowlanych 0,1 ha;
- 14) minimalny udział procentowy powierzchni biologicznie czynnej w odniesieniu do powierzchni działki budowlanej – 60%;
- 15) powierzchnia zabudowy do 40% powierzchni działki lub terenu;
- 16) wskaźnik intensywności zabudowy od 0,1 do 1,2;
- 17) obowiązuje zakaz realizacji inwestycji mogących zawsze znacząco i mogących potencjalnie znacząco oddziaływać na środowisko, z wyłączeniem infrastruktury technicznej oraz inwestycji celu publicznego, w tym z zakresu łączności publicznej, zgodnych z przepisami odrębnymi;
- 18) w granicach pasa technologicznego linii elektroenergetycznej obowiązują szczególne warunki zagospodarowania terenów oraz ograniczenia w ich użytkowaniu określone w § 6 ust. 11 pkt 5 uchwały.

§ 12. Teren oznaczony symbolem 15MN przeznacza się na cel zabudowy mieszkaniowej jednorodzinnej; obowiązują następujące ustalenia:

- 1) wysokość zabudowy mieszkaniowej jednorodzinnej do dwóch kondygnacji nadziemnych oraz maksymalnie 10,0 m;
- 2) dachy budynków mieszkalnych jednorodzinnych o nachyleniu od 30° do 50°;
- 3) dopuszcza się budowę wolnostojących garaży o architekturze nawiązującej do budynku mieszkalnego, z ewentualnym wydzieleniem pomieszczeń gospodarczych, wysokość budynków maksymalnie 5,0 m;
- 4) kąt nachylenia dachów budynków garażowych, garażowo - gospodarczych od 1,5° do 45°;
- 5) dopuszcza się podpiwniczenie budynków z uwzględnieniem okresowego wysokiego poziomu wód gruntowych;
- 6) dopuszcza się realizację infrastruktury technicznej;
- 7) minimalna powierzchnia nowo wydzielanych działek budowlanych 0,09 ha;
- 8) minimalny udział procentowy powierzchni biologicznie czynnej w odniesieniu do powierzchni działki budowlanej – 60%;
- 9) powierzchnia zabudowy do 40% powierzchni działki lub terenu;
- 10) wskaźnik intensywności zabudowy od 0,1 do 1,2;
- 11) w granicach pasa technologicznego linii elektroenergetycznej obowiązują szczególne warunki zagospodarowania terenów oraz ograniczenia w ich użytkowaniu określone w § 6 ust. 11 pkt 5 uchwały.

§ 13. Teren oznaczony symbolem 17U/P przeznacza się na cel zabudowy usługowej z dopuszczeniem obiektów produkcyjnych, składów i magazynów; obowiązują następujące ustalenia:

- 1) wysokość zabudowy usługowej oraz produkcyjnej, składowej i magazynowej do trzech kondygnacji nadziemnych oraz maksymalnie 12,0 m;
- 2) dachy o nachyleniu od 1,5° do 50°;
- 3) dopuszcza się podpiwniczenie budynków z uwzględnieniem okresowego wysokiego poziomu wód gruntowych;
- 4) uciążliwość prowadzonej działalności nie może wykraczać poza granice działki i nie może negatywnie wpływać na środowisko, w tym na grunt, wody podziemne i powierzchniowe z wyłączeniem inwestycji celu publicznego z zakresu łączności publicznej, zgodnych z przepisami odrębnymi;
- 5) dopuszcza się realizację infrastruktury technicznej;
- 6) dopuszcza się wydzielenie parkingu i zieleni ozdobnej, nawierzchnię parkingu należy wykonać z materiałów uniemożliwiających wnikanie substancji ropopochodnych do gruntu;
- 7) minimalny udział procentowy powierzchni biologicznie czynnej w odniesieniu do powierzchni działki budowlanej – 30%;

- 8) powierzchnia zabudowy do 70% powierzchni działki lub terenu;
- 9) wskaźnik intensywności zabudowy od 0,1 do 2,0;
- 10) obowiązuje zakaz realizacji inwestycji mogących zawsze znacząco i mogących potencjalnie znacząco oddziaływać na środowisko, z wyłączeniem infrastruktury technicznej oraz inwestycji celu publicznego, w tym z zakresu łączności publicznej, zgodnych z przepisami odrębnymi;
- 11) w granicach pasa technologicznego linii elektroenergetycznej obowiązują szczególne warunki zagospodarowania terenów oraz ograniczenia w ich użytkowaniu określone w § 6 ust. 11 pkt 5 uchwały.

§ 14. Teren oznaczony symbolem **KD-D1** przeznaczony jest na cel drogi publicznej dojazdowej; obowiązują następujące ustalenia:

- 1) dopuszcza się lokalizację obiektów budowlanych i urządzeń technicznych, związanych z prowadzeniem, zabezpieczeniem i obsługą ruchu, a także urządzeń związanych z potrzebami zarządzania ruchem;
- 2) dopuszcza się lokalizację urządzeń infrastruktury technicznej niezwiązanych z funkcją drogi;
- 3) parametry i wskaźniki kształtowania zagospodarowania terenu: szerokość w liniach rozgraniczających jak na rysunku planu;
- 4) dopuszcza się lokalizację przewodów napowietrznych linii elektroenergetycznej 110 kV;
- 5) w granicach pasa technologicznego linii elektroenergetycznej obowiązują szczególne warunki zagospodarowania terenów oraz ograniczenia w ich użytkowaniu określone w § 6 ust. 11 pkt 5 uchwały.

§ 15. Teren oznaczony symbolem **KDW1** przeznaczony jest na cel drogi wewnętrznej; obowiązują następujące ustalenia:

- 1) dopuszcza się lokalizację urządzeń infrastruktury technicznej niezwiązanych z funkcją drogi;
- 2) parametry i wskaźniki kształtowania zagospodarowania terenu: szerokość w liniach rozgraniczających jak na rysunku planu;
- 3) dopuszcza się lokalizację przewodów napowietrznych linii elektroenergetycznej 110 kV;
- 4) w granicach pasa technologicznego linii elektroenergetycznej obowiązują szczególne warunki zagospodarowania terenów oraz ograniczenia w ich użytkowaniu określone w § 6 ust. 11 pkt 5 uchwały.

§ 16. Teren oznaczony symbolem **KX1** przeznaczony jest na cel ciągu pieszojezdnego; obowiązują następujące ustalenia:

- 1) dopuszcza się lokalizację urządzeń infrastruktury technicznej niezwiązanych z podstawową funkcją terenu;
- 2) parametry i wskaźniki kształtowania zagospodarowania terenu: szerokość w liniach rozgraniczających jak na rysunku planu.

Rozdział 4.

Ustalenia szczegółowe - zasady zagospodarowania obowiązujące dla terenów objętych planem na załączniku nr 1b

§ 17. Tereny oznaczone symbolami **19E, 20E, 21E, 22E, 23E, 24E, 27E, 31E, 32E, 36E, 37E, 42E, 43E, 44E, 45E, 46E, 47E, 48E i 49E** przeznaczony jest na cel infrastruktury technicznej - elektroenergetyka; obowiązują następujące ustalenia:

- 1) teren realizacji konstrukcji wsporczych linii 110 kV;
- 2) w granicach pasa technologicznego linii elektroenergetycznej obowiązują szczególne warunki zagospodarowania terenów oraz ograniczenia w ich użytkowaniu określone w § 6 ust. 11 pkt 5 uchwały;
- 3) po realizacji linii 110 kV dopuszcza się rolnicze użytkowanie gruntów rolnych niewyłączonych z użytkowania rolniczego położonych na terenach oznaczonych symbolem E;
- 4) maksymalna wysokość elementów infrastruktury elektroenergetycznej – 50,0 m.

§ 18. Tereny oznaczone symbolami **25E, 26E, 28E, 29E, 30E, 33E, 34E, 35E, 38E, 39E, 40E i 41E** przeznaczony jest na cel infrastruktury technicznej - elektroenergetyka; obowiązują następujące ustalenia:

- 1) teren realizacji konstrukcji wsporczych linii elektroenergetycznych oraz przebudowy krzyżowanych sieci infrastruktury technicznej;
- 2) w granicach pasa technologicznego linii elektroenergetycznej obowiązują szczególne warunki zagospodarowania terenów oraz ograniczenia w ich użytkowaniu określone w § 6 ust. 11 pkt 5 uchwały;
- 3) dopuszcza się rolnicze użytkowanie gruntów rolnych niewyłączonych z użytkowania rolniczego, w granicach terenów oznaczonych symbolem E;
- 4) maksymalna wysokość elementów infrastruktury elektroenergetycznej – 20,0 m.

§ 19. Tereny oznaczone symbolami 50U/P, 51U/P i 56U/P przeznacza się na cel zabudowy usługowej z dopuszczeniem obiektów produkcyjnych, składów i magazynów; obowiązują następujące ustalenia:

- 1) wysokość zabudowy usługowej oraz produkcyjnej, składowej i magazynowej do trzech kondygnacji nadziemnych oraz maksymalnie 12,0 m;
- 2) dachy o nachyleniu od 1,5° do 45°;
- 3) dopuszcza się podpiwniczenie budynków z uwzględnieniem okresowego wysokiego poziomu wód gruntowych;
- 4) uciążliwość prowadzonej działalności nie może wykraczać poza granice działki i nie może negatywnie wpływać na środowisko, w tym na grunt, wody podziemne i powierzchniowe z wyłączeniem inwestycji celu publicznego z zakresu łączności publicznej, zgodnych z przepisami odrębnymi;
- 5) dopuszcza się realizację infrastruktury technicznej;
- 6) dopuszcza się wydzielenie parkingu i zieleni ozdobnej, nawierzchnię parkingu należy wykonać z materiałów uniemożliwiających wnikanie substancji ropopochodnych do gruntu;
- 7) minimalny udział procentowy powierzchni biologicznie czynnej w odniesieniu do powierzchni działki budowlanej – 30%;
- 8) powierzchnia zabudowy do 70% powierzchni działki lub terenu;
- 9) wskaźnik intensywności zabudowy od 0,1 do 2,0;
- 10) obowiązuje zakaz realizacji inwestycji mogących zawsze znacząco i mogących potencjalnie znacząco oddziaływać na środowisko, z wyłączeniem infrastruktury technicznej oraz inwestycji celu publicznego, w tym z zakresu łączności publicznej, zgodnych z przepisami odrębnymi;
- 11) w granicach pasa technologicznego linii elektroenergetycznej obowiązują szczególne warunki zagospodarowania terenów oraz ograniczenia w ich użytkowaniu określone w § 6 ust. 11 pkt 5 uchwały.

§ 20. Tereny oznaczone symbolami 52R, 53R, 54R, 55R, 59R, 67R, 69R, 71R, 72R, 74R, 76R, 77R, 79R, 82R i 83R przeznacza się na cel rolny; obowiązują następujące ustalenia:

- 1) dopuszcza się przebieg przewodów linii elektroenergetycznych;
- 2) w granicach pasa technologicznego linii elektroenergetycznej obowiązują szczególne warunki zagospodarowania terenów oraz ograniczenia w ich użytkowaniu określone w § 6 ust. 11 pkt 5 uchwały;
- 3) na terenie 69R i 71R obowiązują przepisy odrębne z zakresu transportu kolejowego.

§ 21. Tereny oznaczone symbolami 57MN, 58MN, 60MN, 62MN i 66MN przeznacza się na cel zabudowy mieszkaniowej jednorodzinnej; obowiązują następujące ustalenia:

- 1) wysokość zabudowy mieszkaniowej jednorodzinnej do dwóch kondygnacji nadziemnych oraz maksymalnie 10,0 m;
- 2) dachy budynków mieszkalnych jednorodzinnych o nachyleniu od 1,5° do 45°;
- 3) dopuszcza się budowę wolnostojących garaży o architekturze nawiązującej do budynku mieszkalnego, z ewentualnym wydzieleniem pomieszczeń gospodarczych, wysokość budynków maksymalnie 5,0 m;
- 4) kąt nachylenia dachów budynków garażowych, garażowo - gospodarczych od 1,5° do 45°;
- 5) dopuszcza się podpiwniczenie budynków z uwzględnieniem okresowego wysokiego poziomu wód gruntowych;

- 6) dopuszcza się realizację infrastruktury technicznej;
- 7) minimalna powierzchnia nowo wydzielanych działek budowlanych 0,09 ha;
- 8) minimalny udział procentowy powierzchni biologicznie czynnej w odniesieniu do powierzchni działki budowlanej – 60%;
- 9) powierzchnia zabudowy do 40% powierzchni działki lub terenu;
- 10) wskaźnik intensywności zabudowy od 0,1 do 1,2;
- 11) w granicach pasa technologicznego linii elektroenergetycznej obowiązują szczególne warunki zagospodarowania terenów oraz ograniczenia w ich użytkowaniu określone w § 6 ust. 11 pkt 5 uchwały.

§ 22. Tereny oznaczone symbolami 61RM/RU, 63RM/RU, 65RM/RU i 68RM/RU przeznacza się na cel zabudowy zagrodowej w gospodarstwach rolnych, hodowlanych i ogrodniczych z dopuszczeniem obsługi produkcji w gospodarstwach rolnych, hodowlanych, ogrodniczych oraz gospodarstwach leśnych i rybackich; obowiązują następujące ustalenia:

- 1) wysokość zabudowy do dwóch kondygnacji nadziemnych oraz maksymalnie 10,0 m;
- 2) dachy o nachyleniu od 1,5° do 45°;
- 3) dopuszcza się podpiwniczenie budynków z uwzględnieniem okresowego wysokiego poziomu wód gruntowych;
- 4) uciążliwość prowadzonej działalności nie może wykraczać poza granice działki i nie może negatywnie wpływać na środowisko, w tym na grunt, wody podziemne i powierzchniowe z wyłączeniem inwestycji celu publicznego z zakresu łączności publicznej, zgodnych z przepisami odrębnymi;
- 5) dopuszcza się realizację infrastruktury technicznej;
- 6) minimalny udział procentowy powierzchni biologicznie czynnej w odniesieniu do powierzchni działki budowlanej – 70%;
- 7) powierzchnia zabudowy do 30% powierzchni działki lub terenu;
- 8) wskaźnik intensywności zabudowy od 0,1 do 0,5;
- 9) obowiązuje zakaz realizacji inwestycji mogących zawsze znacząco i mogących potencjalnie znacząco oddziaływać na środowisko, z wyłączeniem infrastruktury technicznej oraz inwestycji celu publicznego, w tym z zakresu łączności publicznej, zgodnych z przepisami odrębnymi;
- 10) w granicach pasa technologicznego linii elektroenergetycznej obowiązują szczególne warunki zagospodarowania terenów oraz ograniczenia w ich użytkowaniu określone w § 6 ust. 11 pkt 5 uchwały.

§ 23. Teren oznaczony symbolem 64MN/U przeznacza się na cel zabudowy mieszkaniowej jednorodzinnej z dopuszczeniem zabudowy usługowej; obowiązują następujące ustalenia:

- 1) wysokość zabudowy mieszkaniowej jednorodzinnej do dwóch kondygnacji nadziemnych oraz maksymalnie 10,0 m;
- 2) dachy budynków mieszkalnych jednorodzinnych o nachyleniu od 30° do 50°;
- 3) dopuszcza się realizację zabudowy usługowej;
- 4) wysokość zabudowy usługowej do dwóch kondygnacji nadziemnych oraz maksymalnie 8,0 m;
- 5) dachy budynków usługowych o nachyleniu od 1,5° do 30°;
- 6) dopuszcza się budowę wolnostojących garaży, budynków gospodarczych lub garażowo-gospodarczych o wysokości maksymalnie 5,0 m;
- 7) kąt nachylenia dachów budynków garażowych, gospodarczych, garażowo-gospodarczych od 1,5° do 45°;
- 8) dopuszcza się podpiwniczenie budynków z uwzględnieniem okresowego wysokiego poziomu wód gruntowych;

- 9) dopuszcza się wydzielenie funkcji usługowej w budynkach mieszkalnych tak by strefa uciążliwości usług nie wpływała na funkcję mieszkaniową z wyłączeniem inwestycji celu publicznego z zakresu łączności publicznej, zgodnych z przepisami odrębnymi;
- 10) powierzchnia funkcji usługowej w projektowanym budynku mieszkalnym nie może przekraczać 40% powierzchni całkowitej;
- 11) uciążliwość prowadzonej działalności nie może wykraczać poza granice działki i nie może negatywnie wpływać na środowisko, w tym na grunt, wody podziemne i powierzchniowe z wyłączeniem inwestycji celu publicznego z zakresu łączności publicznej, zgodnych z przepisami odrębnymi;
- 12) dopuszcza się realizację infrastruktury technicznej;
- 13) minimalna powierzchnia nowo wydzielanych działek budowlanych 0,1 ha;
- 14) minimalny udział procentowy powierzchni biologicznie czynnej w odniesieniu do powierzchni działki budowlanej – 60%;
- 15) powierzchnia zabudowy do 40% powierzchni działki lub terenu;
- 16) wskaźnik intensywności zabudowy od 0,1 do 1,2;
- 17) obowiązuje zakaz realizacji inwestycji mogących zawsze znacząco i mogących potencjalnie znacząco oddziaływać na środowisko, z wyłączeniem infrastruktury technicznej oraz inwestycji celu publicznego, w tym z zakresu łączności publicznej, zgodnych z przepisami odrębnymi;
- 18) w granicach pasa technologicznego linii elektroenergetycznej obowiązują szczególne warunki zagospodarowania terenów oraz ograniczenia w ich użytkowaniu określone w § 6 ust. 11 pkt 5 uchwały.

§ 24. Teren oznaczony symbolem 70TZ/TK przeznaczony na cel terenu zamkniętego – teren kolejowy; obowiązują następujące ustalenia:

- 1) obowiązują przepisy odrębne;
- 2) dopuszcza się przebieg przewodów linii elektroenergetycznych;
- 3) dopuszcza się realizację infrastruktury technicznej;
- 4) w granicach pasa technologicznego linii elektroenergetycznej obowiązują szczególne warunki zagospodarowania terenów oraz ograniczenia w ich użytkowaniu określone w § 6 ust. 11 pkt 5 a, c i d uchwały.

§ 25. Tereny oznaczone symbolami 73WS i 75WS przeznaczony na cel wód powierzchniowych śródlądowych; obowiązują następujące ustalenia:

- 1) dopuszcza się przebieg przewodów linii elektroenergetycznych;
- 2) w granicach pasa technologicznego linii elektroenergetycznej obowiązują szczególne warunki zagospodarowania terenów oraz ograniczenia w ich użytkowaniu określone w § 6 ust. 11 pkt 5 uchwały.

§ 26. Tereny oznaczone symbolami 78G i 81G przeznaczony na cel infrastruktury technicznej - gazownictwo; obowiązują następujące ustalenia:

- 1) dopuszcza się przebieg przewodów linii elektroenergetycznych z zachowaniem przepisów odrębnych;
- 2) w granicach pasa technologicznego linii elektroenergetycznej obowiązują szczególne warunki zagospodarowania terenów oraz ograniczenia w ich użytkowaniu określone w § 6 ust. 11 pkt 5 uchwały.

§ 27. Teren oznaczony symbolem 80E przeznaczony na cel infrastruktury technicznej - elektroenergetyka; obowiązują następujące ustalenia:

- 1) wysokość obiektów budowlanych kubaturowych do 15,0 m;
- 2) wysokość obiektów budowlanych niekubaturowych do 50,0 m;
- 3) dachy o nachyleniu od 1,5° do 45°;
- 4) dopuszcza się realizację konstrukcji wsporczych linii 110 kV, 15 kV i 0,4 kV;



- 5) minimalny udział procentowy powierzchni biologicznie czynnej w odniesieniu do powierzchni działki budowlanej – 5%;
- 6) powierzchnia zabudowy do 95% powierzchni działki lub terenu;
- 7) wskaźnik intensywności zabudowy od 0,01 do 2,5.

§ 28. Tereny oznaczone symbolami **KD-G1** i **KD-G2** przeznacza się na cel drogi publicznej głównej; obowiązują następujące ustalenia:

- 1) dopuszcza się lokalizację obiektów budowlanych i urządzeń technicznych, związanych z prowadzeniem, zabezpieczeniem i obsługą ruchu, a także urządzeń związanych z potrzebami zarządzania ruchem;
- 2) dopuszcza się lokalizację urządzeń infrastruktury technicznej niezwiązanych z funkcją drogi;
- 3) parametry i wskaźniki kształtowania zagospodarowania terenu: szerokość w liniach rozgraniczających jak na rysunku planu;
- 4) dopuszcza się przebieg przewodów linii elektroenergetycznych;
- 5) w granicach pasa technologicznego linii elektroenergetycznej obowiązują szczególne warunki zagospodarowania terenów oraz ograniczenia w ich użytkowaniu określone w § 6 ust. 11 pkt 5 uchwały.

§ 29. Teren oznaczony symbolem **KD-GP1** przeznacza się na cel drogi publicznej głównej ruchu przyspieszonego; obowiązują następujące ustalenia:

- 1) dopuszcza się lokalizację obiektów budowlanych i urządzeń technicznych, związanych z prowadzeniem, zabezpieczeniem i obsługą ruchu, a także urządzeń związanych z potrzebami zarządzania ruchem;
- 2) dopuszcza się lokalizację urządzeń infrastruktury technicznej niezwiązanych z funkcją drogi;
- 3) parametry i wskaźniki kształtowania zagospodarowania terenu: szerokość w liniach rozgraniczających jak na rysunku planu;
- 4) dopuszcza się przebieg przewodów linii elektroenergetycznych;
- 5) w granicach pasa technologicznego linii elektroenergetycznej obowiązują szczególne warunki zagospodarowania terenów oraz ograniczenia w ich użytkowaniu określone w § 6 ust. 11 pkt 5 uchwały.

§ 30. Tereny oznaczone symbolami **KD-D2**, **KD-D3**, **KD-D4**, **KD-D5** i **KD-D6** przeznacza się na cel drogi publicznej dojazdowej; obowiązują następujące ustalenia:

- 1) dopuszcza się lokalizację obiektów budowlanych i urządzeń technicznych, związanych z prowadzeniem, zabezpieczeniem i obsługą ruchu, a także urządzeń związanych z potrzebami zarządzania ruchem;
- 2) dopuszcza się lokalizację urządzeń infrastruktury technicznej niezwiązanych z funkcją drogi;
- 3) parametry i wskaźniki kształtowania zagospodarowania terenu: szerokość w liniach rozgraniczających jak na rysunku planu;
- 4) dopuszcza się lokalizację przewodów napowietrznych linii elektroenergetycznej 110 kV;
- 5) w granicach pasa technologicznego linii elektroenergetycznej obowiązują szczególne warunki zagospodarowania terenów oraz ograniczenia w ich użytkowaniu określone w § 6 ust. 11 pkt 5 uchwały.

§ 31. Tereny oznaczone symbolami **KDW2**, **KDW3**, **KDW4** i **KDW5** przeznacza się na cel drogi wewnętrznej; obowiązują następujące ustalenia:

- 1) dopuszcza się lokalizację urządzeń infrastruktury technicznej niezwiązanych z funkcją drogi;
- 2) parametry i wskaźniki kształtowania zagospodarowania terenu: szerokość w liniach rozgraniczających jak na rysunku planu;
- 3) dopuszcza się lokalizację przewodów napowietrznych linii elektroenergetycznej 110 kV;
- 4) w granicach pasa technologicznego linii elektroenergetycznej obowiązują szczególne warunki zagospodarowania terenów oraz ograniczenia w ich użytkowaniu określone w § 6 ust. 11 pkt 5 uchwały.

Rozdział 5.

Ustalenia szczegółowe - zasady zagospodarowania obowiązujące dla terenów objętych planem na załączniku nr 1c

§ 32. Tereny oznaczone symbolami 84R, 89R, 91R, 99R, 100R, 103R, 105R, 112R, 113R, 115R, 119R, 121R i 124R przeznacza się na cel rolny; obowiązują następujące ustalenia:

- 1) dopuszcza się przebieg przewodów linii elektroenergetycznych;
- 2) w granicach pasa technologicznego linii elektroenergetycznej obowiązują szczególne warunki zagospodarowania terenów oraz ograniczenia w ich użytkowaniu określone w § 6 ust. 11 pkt 5 uchwały.

§ 33. Tereny oznaczone symbolami 85E, 92E, 93E, 94E, 95E, 102E, 107E i 108E przeznacza się na cel infrastruktury technicznej - elektroenergetyka; obowiązują następujące ustalenia:

- 1) teren realizacji konstrukcji wsporczych linii 110 kV;
- 2) w granicach pasa technologicznego linii elektroenergetycznej obowiązują szczególne warunki zagospodarowania terenów oraz ograniczenia w ich użytkowaniu określone w § 6 ust. 11 pkt 5 uchwały;
- 3) po realizacji linii 110 kV dopuszcza się rolnicze użytkowanie gruntów rolnych niewyłączonych z użytkowania rolniczego położonych na terenach oznaczonych symbolem E;
- 4) maksymalna wysokość elementów infrastruktury elektroenergetycznej – 50,0 m, z zastrzeżeniem § 6 ust 11 pkt 2.

§ 34. Tereny oznaczone symbolami 86E, 87E, 96E, 98E, 116E, 117E i 118E przeznacza się na cel infrastruktury technicznej - elektroenergetyka; obowiązują następujące ustalenia:

- 1) teren realizacji konstrukcji wsporczych linii elektroenergetycznych oraz przebudowy krzyżowanych sieci infrastruktury technicznej;
- 2) w granicach pasa technologicznego linii elektroenergetycznej obowiązują szczególne warunki zagospodarowania terenów oraz ograniczenia w ich użytkowaniu określone w § 6 ust. 11 pkt 5 uchwały;
- 3) dopuszcza się rolnicze użytkowanie gruntów rolnych niewyłączonych z użytkowania rolniczego, w granicach terenów oznaczonych symbolem E;
- 4) maksymalna wysokość elementów infrastruktury elektroenergetycznej – 20,0 m.

§ 35. Teren oznaczony symbolem 88K przeznacza się na cel infrastruktury technicznej – kanalizacja.

§ 36. Tereny oznaczone symbolami 90G, 97G, 101G, 106G, 114G, 120G, 122G i 123G i 125G przeznacza się na cel infrastruktury technicznej - gazownictwo; obowiązują następujące ustalenia:

- 1) dopuszcza się przebieg przewodów linii elektroenergetycznych z zachowaniem przepisów odrębnych;
- 2) w granicach pasa technologicznego linii elektroenergetycznej obowiązują szczególne warunki zagospodarowania terenów oraz ograniczenia w ich użytkowaniu określone w § 6 ust. 11 pkt 5 uchwały.

§ 37. Tereny oznaczone symbolami 104RM/RU i 109RM/RU przeznacza się na cel zabudowy zagrodowej w gospodarstwach rolnych, hodowlanych i ogrodniczych z dopuszczeniem obsługi produkcji w gospodarstwach rolnych, hodowlanych, ogrodniczych oraz gospodarstwach leśnych i rybackich; obowiązują następujące ustalenia:

- 1) wysokość zabudowy do dwóch kondygnacji nadziemnych oraz maksymalnie 10,0 m;
- 2) dachy o nachyleniu od 1,5° do 45°;
- 3) dopuszcza się podpiwniczenie budynków z uwzględnieniem okresowego wysokiego poziomu wód gruntowych;
- 4) uciążliwość prowadzonej działalności nie może wykraczać poza granice działki i nie może negatywnie wpływać na środowisko, w tym na grunt, wody podziemne i powierzchniowe z wyłączeniem inwestycji celu publicznego z zakresu łączności publicznej, zgodnych z przepisami odrębnymi;
- 5) dopuszcza się realizację infrastruktury technicznej;

- 6) minimalny udział procentowy powierzchni biologicznie czynnej w odniesieniu do powierzchni działki budowlanej – 70%;
- 7) powierzchnia zabudowy do 30% powierzchni działki lub terenu;
- 8) wskaźnik intensywności zabudowy od 0,1 do 0,5;
- 9) obowiązuje zakaz realizacji inwestycji mogących zawsze znacząco i mogących potencjalnie znacząco oddziaływać na środowisko, z wyłączeniem infrastruktury technicznej oraz inwestycji celu publicznego, w tym z zakresu łączności publicznej, zgodnych z przepisami odrębnymi.

§ 38. Teren oznaczony symbolem **110KG** przeznacza się na cel garaży; obowiązują następujące ustalenia:

- 1) maksymalna wysokość jednokondygnacyjnej zabudowy do 3,5 m;
- 2) dachy o nachyleniu od 1,5° do 30°;
- 3) dopuszcza się wydzielenie parkingu samochodów osobowych i realizację zieleni ozdobnej, nawierzchnię parkingu należy wykonać z materiałów uniemożliwiających wnikanie substancji ropopochodnych do gruntu;
- 4) dopuszcza się realizację infrastruktury technicznej;
- 5) minimalny udział procentowy powierzchni biologicznie czynnej w odniesieniu do powierzchni działki budowlanej – 5%;
- 6) powierzchnia zabudowy do 95% powierzchni działki lub terenu;
- 7) wskaźnik intensywności zabudowy od 0,1 do 0,95;
- 8) w granicach pasa technologicznego linii elektroenergetycznej obowiązują szczególne warunki zagospodarowania terenów oraz ograniczenia w ich użytkowaniu określone w § 6 ust. 11 pkt 5 uchwały.

§ 39. Teren oznaczony symbolem **111E** przeznacza się na cel infrastruktury technicznej - elektroenergetyka; obowiązują następujące ustalenia:

- 1) wysokość obiektów budowlanych kubaturowych do 15,0 m;
- 2) wysokość obiektów budowlanych niekubaturowych do 20,0 m;
- 3) dachy o nachyleniu od 1,5° do 45°;
- 4) minimalny udział procentowy powierzchni biologicznie czynnej w odniesieniu do powierzchni działki budowlanej – 0%;
- 5) powierzchnia zabudowy do 100% powierzchni działki lub terenu;
- 6) wskaźnik intensywności zabudowy od 0,01 do 2,5;
- 7) dopuszcza się lokalizację konstrukcji wsporczych linii elektroenergetycznej oraz obiektów i urządzeń związanych z infrastrukturą techniczną;
- 8) maksymalna wysokość konstrukcji wsporczych linii elektroenergetycznej 35,0 m.

§ 40. Teren oznaczony symbolem **KD-L1** przeznacza się na cel drogi publicznej lokalnej; obowiązują następujące ustalenia:

- 1) dopuszcza się lokalizację obiektów budowlanych i urządzeń technicznych, związanych z prowadzeniem, zabezpieczeniem i obsługą ruchu, a także urządzeń związanych z potrzebami zarządzania ruchem;
- 2) dopuszcza się lokalizację urządzeń infrastruktury technicznej niezwiązanych z funkcją drogi;
- 3) parametry i wskaźniki kształtowania zagospodarowania terenu: szerokość w liniach rozgraniczających jak na rysunku planu;
- 4) dopuszcza się lokalizację przewodów napowietrznych linii elektroenergetycznej 110 kV;
- 5) w granicach pasa technologicznego linii elektroenergetycznej obowiązują szczególne warunki zagospodarowania terenów oraz ograniczenia w ich użytkowaniu określone w § 6 ust. 11 pkt 5 uchwały.

§ 41. Teren oznaczony symbolem **KD-D7** przeznaczony jest na cel drogi publicznej dojazdowej; obowiązują następujące ustalenia:

- 1) dopuszcza się lokalizację obiektów budowlanych i urządzeń technicznych, związanych z prowadzeniem, zabezpieczeniem i obsługą ruchu, a także urządzeń związanych z potrzebami zarządzania ruchem;
- 2) dopuszcza się lokalizację urządzeń infrastruktury technicznej niezwiązanych z funkcją drogi;
- 3) parametry i wskaźniki kształtowania zagospodarowania terenu: szerokość w liniach rozgraniczających jak na rysunku planu;
- 4) dopuszcza się lokalizację przewodów napowietrznych linii elektroenergetycznej 110 kV;
- 5) w granicach pasa technologicznego linii elektroenergetycznej obowiązują szczególne warunki zagospodarowania terenów oraz ograniczenia w ich użytkowaniu określone w § 6 ust. 11 pkt 5 uchwały.

§ 42. Tereny oznaczone symbolami **KDW6** i **KDW7** przeznaczony jest na cel drogi wewnętrznej; obowiązują następujące ustalenia:

- 1) dopuszcza się lokalizację urządzeń infrastruktury technicznej niezwiązanych z funkcją drogi;
- 2) parametry i wskaźniki kształtowania zagospodarowania terenu: szerokość w liniach rozgraniczających jak na rysunku planu;
- 3) dopuszcza się lokalizację przewodów napowietrznych linii elektroenergetycznej 110 kV;
- 4) w granicach pasa technologicznego linii elektroenergetycznej obowiązują szczególne warunki zagospodarowania terenów oraz ograniczenia w ich użytkowaniu określone w § 6 ust. 11 pkt 5 uchwały.

Rozdział 6. Przepisy końcowe

§ 43. Wykonanie uchwały powierza się Wójtowi Gminy Inowrocław.

§ 44. Uchwała podlega publikacji na stronie internetowej Biuletynu Informacji Publicznej gminy Inowrocław oraz w Dzienniku Urzędowym Województwa Kujawsko-Pomorskiego.

§ 45. W granicach objętych niniejszą uchwałą traci moc uchwała nr XXIII/146/96 Rady Gminy w Inowrocławiu z dnia 19 grudnia 1996 r. w sprawie zmiany miejscowego planu ogólnego zagospodarowania przestrzennego Gminy Inowrocław, uchwała nr XXVIII/296/2021 Rady Gminy Inowrocław z dnia 24 marca 2021 r. w sprawie miejscowego planu zagospodarowania przestrzennego na obszarze Gminy Inowrocław w południowej części obrębu geodezyjnego Jacewo oraz uchwała nr XXXIV/337/2021 Rady Gminy Inowrocław z dnia 23 września 2021 r. w sprawie miejscowego planu zagospodarowania przestrzennego Gminy Inowrocław w części miejscowości Batkowo.

§ 46. Uchwała wchodzi w życie po upływie 14 dni od daty jej ogłoszenia w Dzienniku Urzędowym Województwa Kujawsko-Pomorskiego.

Przewodniczący Rady
Gminy Inowrocław

Krzysztof Kołtuński

RADCA PRAWNY
Natalia Enkowska-Wierczewska
90-1083

DYREKTOR
Wydziału Przestrzeni i Gruntów
mgr inż. Agnieszka Dolatowska



MIEJSOWY PLAN Zagospodarowania Przestrzennego Czynniki Wzrostowe
 W CZĘŚCI OGRĘBOW KACPRZEZI - SIKOBYC/MIECHOWICE

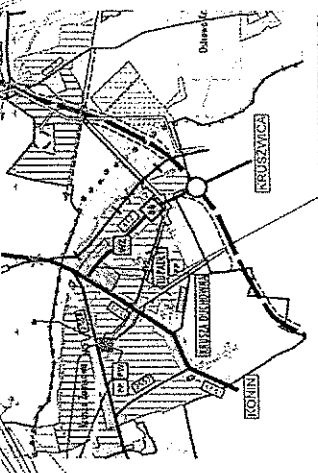
SKALA 1:2 000

Wiosna

Wiosna
 Kacprzezi

- 1. Linia kolejowa (kolejowa linia kolejowa) - linia kolejowa
- 2. Droga asfaltowa (droga asfaltowa) - linia przerywana
- 3. Droga brukowa (droga brukowa) - linia ciągła
- 4. Droga szutrowa (droga szutrowa) - linia kropka-kreska
- 5. Droga ziemna (droga ziemna) - linia kropka-kreska
- 6. Droga żwirowa (droga żwirowa) - linia kropka-kreska
- 7. Droga betonowa (droga betonowa) - linia kropka-kreska
- 8. Droga kamienna (droga kamienna) - linia kropka-kreska
- 9. Droga trawiasta (droga trawiasta) - linia kropka-kreska
- 10. Droga kamienna (droga kamienna) - linia kropka-kreska
- 11. Droga kamienna (droga kamienna) - linia kropka-kreska
- 12. Droga kamienna (droga kamienna) - linia kropka-kreska
- 13. Droga kamienna (droga kamienna) - linia kropka-kreska
- 14. Droga kamienna (droga kamienna) - linia kropka-kreska
- 15. Droga kamienna (droga kamienna) - linia kropka-kreska
- 16. Droga kamienna (droga kamienna) - linia kropka-kreska
- 17. Droga kamienna (droga kamienna) - linia kropka-kreska
- 18. Droga kamienna (droga kamienna) - linia kropka-kreska
- 19. Droga kamienna (droga kamienna) - linia kropka-kreska
- 20. Droga kamienna (droga kamienna) - linia kropka-kreska
- 21. Droga kamienna (droga kamienna) - linia kropka-kreska
- 22. Droga kamienna (droga kamienna) - linia kropka-kreska
- 23. Droga kamienna (droga kamienna) - linia kropka-kreska
- 24. Droga kamienna (droga kamienna) - linia kropka-kreska
- 25. Droga kamienna (droga kamienna) - linia kropka-kreska
- 26. Droga kamienna (droga kamienna) - linia kropka-kreska
- 27. Droga kamienna (droga kamienna) - linia kropka-kreska
- 28. Droga kamienna (droga kamienna) - linia kropka-kreska
- 29. Droga kamienna (droga kamienna) - linia kropka-kreska
- 30. Droga kamienna (droga kamienna) - linia kropka-kreska
- 31. Droga kamienna (droga kamienna) - linia kropka-kreska
- 32. Droga kamienna (droga kamienna) - linia kropka-kreska
- 33. Droga kamienna (droga kamienna) - linia kropka-kreska
- 34. Droga kamienna (droga kamienna) - linia kropka-kreska
- 35. Droga kamienna (droga kamienna) - linia kropka-kreska
- 36. Droga kamienna (droga kamienna) - linia kropka-kreska
- 37. Droga kamienna (droga kamienna) - linia kropka-kreska
- 38. Droga kamienna (droga kamienna) - linia kropka-kreska
- 39. Droga kamienna (droga kamienna) - linia kropka-kreska
- 40. Droga kamienna (droga kamienna) - linia kropka-kreska
- 41. Droga kamienna (droga kamienna) - linia kropka-kreska
- 42. Droga kamienna (droga kamienna) - linia kropka-kreska
- 43. Droga kamienna (droga kamienna) - linia kropka-kreska
- 44. Droga kamienna (droga kamienna) - linia kropka-kreska
- 45. Droga kamienna (droga kamienna) - linia kropka-kreska
- 46. Droga kamienna (droga kamienna) - linia kropka-kreska
- 47. Droga kamienna (droga kamienna) - linia kropka-kreska
- 48. Droga kamienna (droga kamienna) - linia kropka-kreska
- 49. Droga kamienna (droga kamienna) - linia kropka-kreska
- 50. Droga kamienna (droga kamienna) - linia kropka-kreska

WYKAZ PRZEDSIĘWZIĆ I ZAGOSPODAROWANIA PRZESTRZENNEGO



TEREN OGRĘBOWI PRZECIĘGNIĄCY SIĘ Z OGRĘBOWIAMI SIKOBYC I MIECHOWICE

mgr inż. Tadeusz Kacprzak

Załącznik Nr 2 do uchwały Nr

Rady Gminy Inowrocław

z dnia.....2023 r.

**MIEJSCOWEGO PLANU ZAGOSPODAROWANIA PRZESTRZENNEGO GMINY INOWROCŁAW
W CZĘŚCI OBRĘBÓW KRUSZA ZAMKOWA, TUPADŁY, SIKOROWO, MIECHOWICE, JACEWO
I BATKOWO**

Na podstawie art. 17 pkt 14 oraz art. 20 ust. 1 ustawy z dnia 27 marca 2003 r. o planowaniu i zagospodarowaniu przestrzennym (Dz. U. z 2022 r. poz. 503 z późn. zm.) przedkłada się Radzie Gminy Inowrocław listę nieuwzględnionych uwag umieszczonych w poniższym wykazie.

Lp.	Treść uwag	Ustalenia projektu planu dla nieruchomości, której dotyczy uwaga	Uzasadnienie nieuwzględnienia uwagi	Data wpływu uwagi
1.	Uwaga dotyczy działki nr 131 obręb Batkowo. Treść uwagi: „... wyrażam sprzeciw planowi przebudowy polegającym na ustawieniu słupa nośnego linii energetycznej na wyżej wymienionej działce...”.	E – teren infrastruktury technicznej - elektroenergetyka	Ustalenia miejscowego planu zagospodarowania przestrzennego nie rozstrzygają praw własności, wykupy gruntów czy odszkodowania za grunt. Ustalenia miejscowego planu zagospodarowania przestrzennego wyznaczają funkcję danego terenu. Projekt miejscowego planu zagospodarowania przestrzennego po realizacji linii 110 kV dopuszcza rolnicze użytkowanie gruntów rolnych niewyłączonych z użytkowania rolniczego. Miejscowy plan zagospodarowania przestrzennego sporządzany jest w związku z realizacją inwestycji celu publicznego, przebudową istniejącej linii elektroenergetycznej 110 kV. Ustalenia planu umożliwiają realizację tej inwestycji celu publicznego, a rygory związane z krótkim terminem wyłączenia linii spod napięcia powiązane są z zachowaniem ciągłości dostaw energii do odbiorców. W związku z powyższym zachowanie istniejących lokalizacji stanowisk słupowych linii elektroenergetycznej nie jest możliwe. Plan dopuszcza lokalizację słupa na działce 131 obręb Batkowo na terenie oznaczonym symbolem 4E i nie ma możliwości zlokalizowania go poza działką. Pozostała część terenu 4E, na której nie zostanie zlokalizowany słup, będzie użytkowana w sposób dotychczasowy.	08.02.2023 r.

mgr inż. Tadeusz Kacprzak

WŁOIT

Załącznik Nr 3 do uchwały Nr

Rady Gminy Inowrocław

z dnia.....2023 r.

**ROZSTRZYGNIECIE O SPOSOBIE REALIZACJI ZAPISANYCH W PLANIE INWESTYCJI
Z ZAKRESU INFRASTRUKTURY TECHNICZNEJ, KTÓRE NALEŻĄ DO ZADAŃ WŁASNYCH
GMINY ORAZ ZASADACH ICH FINANSOWANIA**

**DOTYCZY PROJEKTU MIEJSCOWEGO PLANU ZAGOSPODAROWANIA
PRZESTRZENNEGO GMINY INOWROCŁAW W CZĘŚCI OBRĘBÓW KRUSZA ZAMKOWA,
TUPADŁY, SIKOROWO, MIECHOWICE, JACEWO I BATKOWO**

Na podstawie art. 20 ust. 1 ustawy z dnia 27 marca 2003 r. o planowaniu i zagospodarowaniu przestrzennym (Dz. U. z 2022 r. poz. 503 z późn. zm.) Rada Gminy Inowrocław określa następujący sposób realizacji i zasady finansowania inwestycji z zakresu infrastruktury technicznej, które zgodnie z ustawą z dnia 8 marca 1990 r. o samorządzie gminnym (Dz. U. z 2023 r. poz. 40) należą do zadań własnych gminy i służą zaspokajaniu zbiorowych potrzeb mieszkańców.

1) Inwestycje z zakresu infrastruktury technicznej przewidziane do realizacji na podstawie planu stanowią:

- a) **drogi publiczne wraz z uzbrojeniem podziemnym, urządzeniami infrastruktury technicznej, oświetleniem, ścieżkami rowerowymi, zielenią towarzyszącą i odpowiednim zabezpieczeniem technicznym zmniejszającym uciążliwość komunikacyjną w stosunku do innych funkcji w rozumieniu przepisów ochrony środowiska; modernizacja istniejącego zjazdu na drogę publiczną, modernizacja istniejących dróg publicznych, perspektywiczna budowa oświetleń drogowych i realizacja nowych dróg gminnych;**
- b) **urządzenia elektroenergetyczne; budowa linii kablowych nn dla obsługi projektowanych inwestycji, modernizacja oraz budowa stacji transformatorowych;**
- c) **sieci i urządzenia wodno – kanalizacyjne; utrzymanie istniejących i projektowanych sieci wodno – kanalizacyjnych oraz gazowych wraz z budową infrastruktury technicznej niezbędnej do wykonania projektowanych przyłączy w przypadku realizacji projektowanych inwestycji budowlanych;**
- d) **sieci i urządzenia gazowe; perspektywiczne podłączenie projektowanej zabudowy do sieci gazowej po zrealizowaniu infrastruktury technicznej z zakresu sieci gazowych niskiego i średniego ciśnienia oraz stacji redukcyjno – pomiarowych;**
- e) **sieć telekomunikacyjna; podłączenie projektowanych obiektów budowlanych do istniejącej linii telekomunikacyjnej.**

2) Sposób realizacji inwestycji:

- a) realizacja inwestycji z zakresu infrastruktury technicznej, które należą do zadań własnych gminy, zapisanych w miejscowym planie zagospodarowania przestrzennego Gminy Inowrocław w części obrębów Krusza Zamkowa, Tupadły, Sikorowo, Miechowice, Jacewo i Batkowo odbywać się będzie zgodnie z założeniami określonymi w studium uwarunkowań i kierunków zagospodarowania przestrzennego gminy Inowrocław;
- b) realizacja inwestycji z zakresu infrastruktury technicznej przebiegać będzie zgodnie z obowiązującymi przepisami i normami, w tym m. in. z Ustawą z dnia 11 września 2019 r. Prawo zamówień publicznych (Dz. U. z 2022 r. poz. 1710 z późn. zm.), Ustawą z dnia 7 lipca 1994 r. Prawo budowlane (Dz. U. z 2021 r. poz. 2351 z późn. zm.), Ustawą z dnia 21 marca 1985 r. o drogach publicznych (Dz. U. z 2022 r. poz. 1693 z późn. zm.), Ustawą z dnia 27 kwietnia 2001 r. Prawo ochrony środowiska (Dz. U. z 2022 r. poz. 2556 z późn. zm.), Inwestycje w zakresie przesyłania i dystrybucji paliw i energii elektrycznej realizowane będą w sposób określony w art. 7 ustawy z dnia 10 kwietnia 1997 r. Prawo energetyczne (Dz. U. z 2022 r. poz. 1385 z późn. zm.). Sposób realizacji inwestycji wynikać będzie z wykorzystania możliwych do zastosowania rozwiązań techniczno – technologicznych gwarantujących wysoką jakość wykonania inwestycji. Dopuszcza się etapową realizację inwestycji.

3) Zasady finansowania:

- a) realizacja inwestycji drogowych, parkingów oraz z zakresu zieleni urządzonej publicznej będzie finansowana przez budżet gminy z dopuszczeniem porozumień finansowych zawartych z innymi podmiotami zgodnie z obowiązującymi przepisami, m. in. Ustawą z dnia 27 sierpnia 2009 r. o finansach publicznych (Dz. U. z 2022 r. poz. 1634 z późn. zm.) oraz z Ustawą z dnia 16 grudnia 2005 r. o finansowaniu infrastruktury transportu lądowego (Dz. U. z 2021 r. poz. 688);
- b) finansowanie inwestycji infrastrukturalnych związanych z zaopatrzeniem terenu objętego planem w energię elektryczną i gaz, będzie realizowane ze środków finansowych przedsiębiorstwa posiadającego wymaganą koncesję oraz na podstawie umów z zainteresowanymi odbiorcami na warunkach określonych przez gestorów sieci;
- c) inwestycje z zakresu sieci telekomunikacyjnej będą realizowane ze środków finansowych przedsiębiorstwa oraz na podstawie umów z zainteresowanymi odbiorcami na warunkach określonych przez gestorów sieci;
- d) inwestycje z zakresu budowy sieci wodociągowej i kanalizacji finansowane będą na podstawie art. 15 ust. 1 ustawy z dnia 7 czerwca 2001 r. o zbiorowym zaopatrzeniu w wodę i zbiorowym odprowadzeniu ścieków (Dz. U. z 2020 r. poz. 2028 z późn. zm.) ze środków

WŁOIT
mgr inż. Teresa Kacprzak

Załącznik Nr 4 do uchwały Nr

Rady Gminy Inowrocław

z dnia 2023 r.

Załącznik4.xml

Dane przestrzenne, o których mowa w art. 67a ust. 3 i 5 ustawy z dnia 27 marca 2003 r. o planowaniu i zagospodarowaniu przestrzennym (Dz. U. z 2022 r. poz. 503 z późn. zm.).

Uzasadnienie

Miejscowy plan zagospodarowania przestrzennego został opracowany na podstawie uchwały nr XXIX/301/2021 Rady Gminy Inowrocław z dnia 21 kwietnia 2021 r. w sprawie przystąpienia do sporządzenia miejscowego planu zagospodarowania przestrzennego Gminy Inowrocław w części obrębów Krusza Zamkowa, Tupadły, Sikorowo, Miechowice, Jacewo i Batkowo.

Wymieniona uchwała rozpoczęła tryb formalnoprawny sporządzenia planu miejscowego określony w ustawie z dnia 27 marca 2003 r. o planowaniu i zagospodarowaniu przestrzennym (Dz. U. z 2022 r. poz. 503 z późn. zm.).

1. Sposób realizacji wymogów wynikających z art. 1 ust. 2–4 ustawy z dnia 27 marca 2003 r. o planowaniu i zagospodarowaniu przestrzennym.

Przy opracowywaniu miejscowego planu zagospodarowania przestrzennego wzięto pod uwagę:

1) **wymagania ładu przestrzennego, w tym urbanistyki i architektury:** w planie miejscowym w § 6 ust. 3 zawarto ustalenia dotyczące zasad ochrony i kształtowania ładu przestrzennego. Określono wymagania sytuowania nowych budynków oraz zasady kształtowania zabudowy i wskaźniki zagospodarowania terenów. Ustalenia te zapewniają uwzględnienie w planie miejscowym wymagań ładu przestrzennego, w tym urbanistyki i architektury;

2) **walory architektoniczne i krajobrazowe:** ustalenia planu miejscowego dopuszczają realizację infrastruktury technicznej napowietrznej linii elektroenergetycznej. Zapisy planu dotyczące walorów architektonicznych i krajobrazowych ograniczają się do ustaleń związanych z realizacją linii elektroenergetycznej, istniejącą zabudową i zachowaniem użytkowania rolnego terenów rolnych;

3) **wymagania ochrony środowiska, w tym gospodarowania wodami i ochrony gruntów rolnych i leśnych:** plan miejscowy w § 6 ust. 4 zawiera ustalenia dotyczące zasad ochrony środowiska, przyrody i krajobrazu. Obszar objęty planem położony jest poza granicami obszarów chronionych w myśl ustawy z dnia 16 kwietnia 2004 r. o ochronie przyrody. Na obszarze objętym planem miejscowym znajdują się grunty rolne objęte ochroną, w związku z czym wystąpiła konieczność uzyskania zgody, o której mowa w art. 7 ustawy z dnia 3 lutego 1995 r. o ochronie gruntów rolnych i leśnych, na zmianę przeznaczenia gruntów rolnych na cele nierolnicze. Właściwą zgodę otrzymano decyzją Ministra Rolnictwa i Rozwoju Wsi znak DNI.tr.602.290.2022 z dnia 14 grudnia 2022 r.;

4) **wymagania ochrony dziedzictwa kulturowego i zabytków oraz dóbr kultury współczesnej:** plan miejscowy w § 6 ust. 6 zawiera ustalenia dotyczące zasad ochrony dziedzictwa kulturowego i zabytków, w tym krajobrazów kulturowych, oraz dóbr kultury współczesnej. W części obszaru objętego planem, zgodnie z rysunkiem planu, obowiązują strefy ochrony archeologicznej „W”; wszelką działalność inwestycyjną na obszarze stref należy prowadzić zgodnie z przepisami o ochronie zabytków i opiece nad zabytkami. Projekt planu miejscowego otrzymał pozytywne uzgodnienie Kujawsko-Pomorskiego Wojewódzkiego Konserwatora Zabytków;

5) **wymagania ochrony zdrowia oraz bezpieczeństwa ludzi i mienia, a także potrzeby osób ze szczególnymi potrzebami, o których mowa w ustawie z dnia 19 lipca 2019 r. o zapewnieniu dostępności osobom ze szczególnymi potrzebami (Dz. U. z 2022 r. poz. 2240):** plan miejscowy w § 6 ust. 11 zawiera szczególne warunki zagospodarowania terenów oraz ograniczenia w ich użytkowaniu, a w § 6 ust. 9 ustalenia dotyczące granic i sposobów zagospodarowania terenów lub obiektów podlegających ochronie, ustalonych na podstawie odrębnych przepisów, terenów górniczych, a także obszarów szczególnego zagrożenia powodzią, obszarów osuwania się mas ziemnych, krajobrazów priorytetowych określonych w audycie krajobrazowym oraz w planach zagospodarowania przestrzennego województwa. Ustalenia w § 6 ust. 8 pkt 2 określają minimalną liczbę miejsc do parkowania, a w odniesieniu do miejsc przeznaczonych na parkowanie pojazdów zaopatrzonych w kartę parkingową odsyłają do przepisów odrębnych;

6) **walory ekonomiczne przestrzeni:** plan miejscowy poprzez ustalenie przeznaczenia terenów oraz optymalnych wskaźników zagospodarowania terenu i kształtowania zabudowy uwzględnia walory ekonomiczne przestrzeni. Dla przedmiotowego opracowania została sporządzona Prognoza skutków finansowych uchwalenia miejscowego planu zagospodarowania przestrzennego. Zapisy planu ograniczają się do ustaleń związanych z realizacją linii elektroenergetycznej, istniejącą zabudową i zachowaniem użytkowania rolnego terenów rolnych;

7) **prawo własności:** ustalenia planu oraz sposób wyznaczenia terenów wydzielonych liniami rozgraniczającymi określono mając na uwadze poszanowanie prawa własności oraz rozpatrując złożone wnioski;

8) **potrzeby obronności i bezpieczeństwa państwa:** na obszarze objętym planem nie występują tereny, obiekty i urządzenia służące obronności i bezpieczeństwu państwa, (projekt planu został uzgodniony z właściwymi organami wojskowymi, ochrony granic oraz bezpieczeństwa państwa);

9) **potrzeby interesu publicznego:** plan miejscowy w § 6 ust. 12 zawiera ustalenia dotyczące zasad modernizacji, rozbudowy i budowy systemów komunikacji i infrastruktury technicznej, stanowiących inwestycje celu publicznego;

10) **potrzeby w zakresie rozwoju infrastruktury technicznej, w szczególności sieci szerokopasmowych:** w ustaleniach planu dopuszcza się budowę i przebudowę istniejącej sieci infrastruktury technicznej, zgodnie z obowiązującymi przepisami odrębnymi. Plan nie ogranicza możliwości realizacji infrastruktury sieci szerokopasmowej;

11) **zapewnienie udziału społeczeństwa w pracach nad miejscowym planem zagospodarowania przestrzennego, w tym przy użyciu środków komunikacji elektronicznej:** w celu zapewnienia udziału społeczeństwa w procedurze sporządzania planu, zgodnie z art. 17 pkt 1 oraz pkt 9 ustawy o planowaniu i zagospodarowaniu przestrzennym oraz zgodnie z art. 39, art. 40 i art. 41 ustawy z dnia 3 października 2008 r. o udostępnianiu informacji o środowisku i jego ochronie, udziale społeczeństwa w ochronie środowiska oraz o ocenach oddziaływania na środowisko, Wójt Gminy Inowrocław kolejno dopełnił czynności określone w ww. ustawach. Ogłosił w prasie miejscowej, a także w sposób zwyczajowo przyjęty w danej miejscowości, o podjęciu uchwały o przystąpieniu do sporządzania planu, określając formę, miejsce i termin składania wniosków do planu, nie krótszy niż 21 dni od dnia ogłoszenia. Następnie ogłosił w prasie miejscowej, a także w sposób zwyczajowo przyjęty w danej miejscowości, o wyłożeniu projektu planu do publicznego wglądu na co najmniej 7 dni przed dniem wyłożenia i wyłożono ten projekt wraz z prognozą oddziaływania na środowisko do publicznego wglądu na okres co najmniej 21 dni oraz zorganizowano w tym czasie dyskusję publiczną nad przyjętymi w projekcie planu rozwiązaniami. W ogłoszeniu o wyłożeniu projektu planu do publicznego wglądu poinformowano o możliwości składania uwag do projektu planu oraz wyznaczono termin, w którym osoby fizyczne i prawne oraz jednostki organizacyjne nieposiadające osobowości prawnej mogą wносить uwagi dotyczące projektu planu. Dyskusja publiczna nad przyjętymi w projekcie planu rozwiązaniami odbyła się w dniu 26 stycznia 2023 r. W ustawowym terminie, tj. do dnia 20 lutego 2023 r. wniesiono uwagę do projektu planu miejscowego. Wniesioną uwagę rozpatrzono Zarządzeniem nr 604/2023 Wójta Gminy Inowrocław z dnia 10 marca 2023 r.;

12) **zachowanie jawności i przejrzystości procedur planistycznych:** Wójt Gminy Inowrocław na każdym etapie procedury planistycznej dotyczącej planu miejscowego zapewnia jawność i przejrzystość ww. procedury. W szczególności dotyczy to etapów związanych z udziałem społeczeństwa. W całości wypełniono art. 17 ustawy o planowaniu i zagospodarowaniu przestrzennym oraz art. 39 ustawy z dnia 3 października 2008 r. o udostępnianiu informacji o środowisku i jego ochronie, udziale społeczeństwa w ochronie środowiska oraz o ocenach oddziaływania na środowisko. Ponadto organ sporządzający projekt planu zapewnił stałą możliwość udzielenia wszelkich informacji związanych z etapem i trybem sporządzania przedmiotowego planu miejscowego;

13) **potrzebę zapewnienia odpowiedniej ilości i jakości wody, do celów zaopatrzenia ludności:** plan miejscowy w § 6 ust. 12 zawiera ustalenia dotyczące zasad modernizacji, rozbudowy i budowy systemów komunikacji i infrastruktury technicznej, w tym systemów zaopatrzenia w wodę. Wyznaczono zaopatrzenie w wodę z gminnej sieci wodociągowej, zgodnie z przepisami odrębnymi;

14) **ustalając przeznaczenie terenu lub określając potencjalny sposób zagospodarowania i korzystania z terenu, organ waży interes publiczny i interesy prywatne, w tym zgłaszane w postaci wniosków i uwag, zmierzające do ochrony istniejącego stanu zagospodarowania terenu, jak i zmian w zakresie jego zagospodarowania, a także analizy ekonomiczne, środowiskowe i społeczne:** w ramach procedury planistycznej w odpowiedzi na ogłoszenie Wójta Gminy Inowrocław o przystąpieniu do sporządzenia planu miejscowego wpłynęły wnioski od osób prywatnych, które zostały rozpatrzone. Na etapie wyłożenia projektu planu do publicznego wglądu wpłynęła uwaga od osoby prywatnej. Wniesioną uwagę rozpatrzono Zarządzeniem nr 604/2023 Wójta Gminy Inowrocław z dnia 10 marca 2023 r. Jednoznacznie świadczy to, że

istniejący i planowany sposób użytkowania i zagospodarowania omawianego terenu zachowuje równowagę między interesem publicznym, a interesami prywatnymi;

15) wymagania ładu przestrzennego, efektywnego gospodarowania przestrzenią oraz walorów ekonomicznych przestrzeni:

- kształtowanie struktur przestrzennych przy uwzględnieniu dążenia do minimalizowania transportochłonności układu przestrzennego: istniejąca i projektowna sieć komunikacyjna uwzględnia odpowiednie kształtowanie potoków komunikacyjnych;
- lokalizowanie nowej zabudowy mieszkaniowej w sposób umożliwiający mieszkańcom maksymalne wykorzystanie publicznego transportu zbiorowego jako podstawowego środka transportu: miejscowy plan zagospodarowania przestrzennego zapewnia bardzo dobrą dostępność do istniejącej sieci transportu zbiorowego;
- zapewnianie rozwiązań przestrzennych, ułatwiających przemieszczanie się pieszych i rowerzystów: zapewniono obsługę komunikacyjną z istniejących i projektowanych dróg;
- dążenie do planowania i lokalizowania nowej zabudowy w szczególności poprzez uzupełnianie istniejącej zabudowy: celem miejscowego planu zagospodarowania przestrzennego jest umożliwienie realizacji na terenie gminy napowietrznej linii elektroenergetycznej o napięciu znamionowym 110 kV. Równocześnie w planie adaptuje się istniejącą zabudowę.

2. Zgodność z wynikami analizy, o której mowa w art. 32 ust. 1, wraz z datą uchwały rady gminy, o której mowa w art. 32 ust. 2 ustawy z dnia 27 marca 2003 r. o planowaniu i zagospodarowaniu przestrzennym, oraz sposób uwzględnienia uniwersalnego projektowania

Miejscowy plan zagospodarowania przestrzennego jest zgodny z uchwałą Rady Gminy Inowrocław nr XIII/98/2015 z dnia 21 grudnia 2015 r. w sprawie aktualności Studium uwarunkowań i kierunków zagospodarowania przestrzennego Gminy Inowrocław oraz miejscowych planów zagospodarowania przestrzennego na obszarze Gminy Inowrocław.

Ustalenia planu są zgodne z polityką przestrzenną gminy określoną w studium uwarunkowań i kierunków zagospodarowania przestrzennego gminy Inowrocław przyjętym w formie ujednocionej uchwałą nr XVI/143/2016 Rady Gminy Inowrocław z dnia 6 maja 2016 r.

Przyjęte parametry obiektów budowlanych pozwalają na zrealizowanie projektowanej inwestycji z uwzględnieniem wymagań osób ze szczególnymi potrzebami.

3. Wpływ na finanse publiczne, w tym budżet gminy

Dla przedmiotowego opracowania została sporządzona Prognoza skutków finansowych uchwalenia miejscowego planu zagospodarowania przestrzennego. Miejscowy plan zagospodarowania przestrzennego zapewnia minimalizowanie kosztów inwestycyjnej realizacji planu poprzez uzupełnienie terenów inwestycyjnych wyposażonych w infrastrukturę techniczną oraz wykorzystanie istniejącej infrastruktury społecznej oraz istniejącego transportu publicznego.

W tej sytuacji wywołanie uchwały jest uzasadnione. Inicjatorem wywołania uchwały jest Wójt Gminy Inowrocław.

Przewodniczący Rady

Gminy Inowrocław

Krzysztof Kołtuński

mgr inż. Tadeusz Kacprzak

RADCA PRAWNY
Małgorzata Wierczewska
71-1083

Projekt

z dnia 16 marca 2023 r.

Zatwierdzony przez

UCHWAŁA NR
RADY GMINY INOWROCŁAW

z dnia 2023 r.

**w sprawie miejscowego planu zagospodarowania przestrzennego
dla terenu położonego w południowo – wschodniej części obrębu Sławęcinek, gmina Inowrocław**

Na podstawie art. 18 ust. 2 pkt 5 ustawy z dnia 8 marca 1990 r. o samorządzie gminnym (Dz. U. z 2023 r. poz. 40) oraz art. 20 ust. 1 ustawy z dnia 27 marca 2003 r. o planowaniu i zagospodarowaniu przestrzennym (Dz. U. z 2022 r. poz. 503 z późn. zm.¹⁾) uchwala się, co następuje:

Rozdział 1.
Przepisy ogólne

§ 1. 1. Po stwierdzeniu, że plan miejscowy nie narusza ustaleń studium uwarunkowań i kierunków zagospodarowania przestrzennego gminy Inowrocław przyjętego w formie ujednocionej uchwałą nr XVI/143/2016 Rady Gminy Inowrocław z dnia 6 maja 2016 r. uchwala się miejscowy plan zagospodarowania przestrzennego dla terenu położonego w południowo – wschodniej części obrębu Sławęcinek, gmina Inowrocław, zwany dalej planem.

2. Załącznikami do uchwały są:

- 1) rysunek planu w skali 1:1000 stanowiący integralną część uchwały, jako załącznik nr 1 do uchwały;
- 2) rozstrzygnięcie o sposobie rozpatrzenia uwag do projektu planu, jako załącznik nr 2 do uchwały;
- 3) rozstrzygnięcie o sposobie realizacji zapisanych w planie inwestycji z zakresu infrastruktury technicznej, które należą do zadań własnych gminy oraz zasadach ich finansowania, jako załącznik nr 3 do uchwały;
- 4) dane przestrzenne GML tworzone dla miejscowego planu zagospodarowania przestrzennego, jako załącznik nr 4 do uchwały.

§ 2. 1. Uchwała ustanawia obowiązujące na terenach objętych planem przepisy prawa miejscowego dotyczące przeznaczenia i sposobu zagospodarowania poszczególnych terenów oraz określa konieczne dla osiągnięcia zamierzonych celów – nakazy i zakazy.

2. Przepisy prawne niniejszej uchwały nie mogą być stosowane wybiórczo oraz w oderwaniu od ustaleń rysunku stanowiącego załącznik do uchwały.

§ 3. W realizacji miejscowego planu, oprócz ustaleń zawartych w niniejszej uchwale, mają zastosowanie przepisy szczególne wraz z aktami wykonawczymi i odrębnymi.

§ 4. Każdy teren wydzielony liniami rozgraniczającymi tereny o różnym przeznaczeniu lub różnych zasadach zagospodarowania określony jest symbolem, w którym litery oznaczają przeznaczenie poszczególnych terenów według oznaczeń legendy rysunku planu.

§ 5. Na rysunku planu obowiązują:

- 1) granica obszaru objętego planem;
- 2) linie rozgraniczające tereny o różnym przeznaczeniu lub różnych zasadach zagospodarowania;
- 3) nieprzekraczalne linie zabudowy;

¹⁾ Zmiany tekstu jednolitego wymienionej ustawy zostały ogłoszone w Dz. z 2022 r. poz. 1846, 2185, 2747.

- 4) granica strefy ochrony archeologicznej „W”;
- 5) granica strefy ochrony konserwatorskiej „A”;
- 6) granica strefy ochrony konserwatorskiej „B”;
- 7) symbole identyfikujące tereny o różnym przeznaczeniu lub różnych zasadach zagospodarowania.

Rozdział 2. Ogólne ustalenia planu

§ 6. 1. Ustalenia ogólne obowiązują dla wszystkich terenów w granicach obszaru objętego planem, o ile ustalenia szczegółowe nie stanowią inaczej.

2. Przeznaczenie terenów:

- 1) w granicach planu wyznacza się tereny:
 - a) usług lub produkcji, o symbolu – U-P,
 - b) usług, o symbolu – U,
 - c) usług lub punktu selektywnego zbierania odpadów komunalnych, o symbolu – U-IOP,
 - d) komunikacji drogowej wewnętrznej, o symbolu – KR,
 - e) zieleni urządzonej, o symbolu – ZP;
- 2) dla nowej zabudowy obowiązuje zakaz lokalizacji funkcji i obiektów niezwiązanych z podstawowym przeznaczeniem terenu i jego obsługą z wyłączeniem inwestycji celu publicznego z zakresu łączności publicznej, zgodnych z przepisami odrębnymi.

3. Zasady ochrony i kształtowania ładu przestrzennego: wymagane sytuowanie nowych budynków zgodnie z nieprzekraczalnymi liniami zabudowy określonymi na rysunku planu.

4. Zasady ochrony środowiska, przyrody i krajobrazu: obowiązuje zagospodarowanie terenu prowadzące do utrzymania i ochrony wartości przyrodniczych i różnorodności form krajobrazowych, w tym: zachowanie istniejących form ukształtowania terenu, z wyłączeniem realizacji obiektów budowlanych.

5. Zasady kształtowania krajobrazu: zgodnie z ustaleniami szczegółowymi.

6. Zasady ochrony dziedzictwa kulturowego i zabytków, w tym krajobrazów kulturowych, oraz dóbr kultury współczesnej:

- 1) w części obszaru objętego planem, zgodnie z rysunkiem planu, obowiązuje strefa ochrony konserwatorskiej „B”; na obszarze strefy wymagane jest:
 - a) dostosowanie współczesnej funkcji do wartości zespołu zabytkowego w celu ochrony założenia dworsko-parkowego,
 - b) w celu ochrony zabytkowego parku w bezpośrednim sąsiedztwie z granicą parku wymagane wprowadzenie pasa zieleni (teren trawiasty lub zieleń urządzona) o minimalnej szerokości 5,0 m,
 - c) wymagane kształtowanie terenu ze spadkiem kierunku od granicy parku,
 - d) zakaz wprowadzania funkcji i zabudowy powodujący negatywny wpływ na stan zachowania założenia dworsko-parkowego w Kruśliwcu,
 - e) zakaz lokalizacji obiektów typowych i powtarzalnych w tym m.in. garaży blaszanych, kiosków, obiektów gospodarczych lub zespołów takiej zabudowy;
- 2) w części obszaru objętego planem, zgodnie z rysunkiem planu, obowiązuje strefa ochrony konserwatorskiej „A”; na obszarze strefy wymagane jest:
 - a) dostosowanie współczesnej funkcji do wartości zespołu zabytkowego,
 - b) zakaz lokalizacji obiektów kubaturowych,
 - c) wprowadzanie nowych nawierzchni z materiałów mineralnych,
 - d) wymagane kształtowanie terenu ze spadkiem kierunku od granicy parku;

3) w części obszaru objętego planem, zgodnie z rysunkiem planu, obowiązuje strefa ochrony archeologicznej „W”; wszelką działalność inwestycyjną na obszarze strefy należy prowadzić zgodnie z przepisami o ochronie zabytków i opiece nad zabytkami;

4) w przypadku natrafienia podczas robót ziemnych lub budowlanych na przedmiot, co do którego istnieje przypuszczenie, iż jest on zabytkiem należy zastosować się do przepisów o ochronie zabytków i opiece nad zabytkami.

7. Wymagania wynikające z potrzeb kształtowania przestrzeni publicznych: nie dotyczy.

8. Zasady kształtowania zabudowy oraz wskaźniki zagospodarowania terenów:

1) obowiązuje lokalizacja zabudowy zgodnie z zasadami określonymi w ustaleniach szczegółowych;

2) obszar objęty planem położony jest w otoczeniu, w tym powierzchni ograniczającej, lotniska Inowrocław, dla którego należy uwzględnić ograniczenia wynikające z przepisów odrębnych oraz dokumentacji rejestracyjnej lotniska;

3) w przypadku przekroczenia przez istniejące budynki parametrów zawartych w ustaleniach szczegółowych dopuszcza się:

a) przebudowę, rozbudowę, nadbudowę i remonty istniejących budynków z zachowaniem kontynuacji dotychczasowej wysokości budynków z tolerancją wysokości do $\pm 15\%$,

b) przebudowę, rozbudowę, nadbudowę i remonty istniejących budynków z zachowaniem kontynuacji dotychczasowych linii zabudowy,

c) dla przebudowy, rozbudowy, nadbudowy i remontów istniejących budynków dopuszcza się realizację połączeń dachowych z uwzględnieniem dotychczasowej kolorystyki, pokrycia dachu oraz kąta nachylenia połączeń dachowych z tolerancją do $\pm 10^\circ$,

d) dla przebudowy, rozbudowy, nadbudowy i remontów istniejących budynków dopuszcza się realizację inwestycji z uwzględnieniem dotychczasowych funkcji;

4) obowiązuje wydzielenie na terenie działki budowlanej minimum 1 miejsca parkingowego na 150 m² powierzchni usługowej i produkcyjnej;

5) w ramach projektowanych miejsc parkingowych obowiązuje zapewnienie miejsc parkingowych przeznaczonych na parkowanie pojazdów zaopatrzonych w kartę parkingową zgodnie z przepisami odrębnymi;

6) wskaźniki zagospodarowania terenów – określone w ustaleniach szczegółowych.

9. Granice i sposoby zagospodarowania terenów lub obiektów podlegających ochronie, ustalonych na podstawie odrębnych przepisów, terenów górniczych, a także obszarów szczególnego zagrożenia powodzią, obszarów osuwania się mas ziemnych, krajobrazów priorytetowych określonych w audycie krajobrazowym oraz w planach zagospodarowania przestrzennego województwa: na obszarze objętym planem nie znajdują się obszary chronione.

10. Szczegółowe zasady i warunki scalania i podziału nieruchomości: nie ustala się.

11. Szczególne warunki zagospodarowania terenów oraz ograniczenia w ich użytkowaniu, w tym zakaz zabudowy: odległość posadowienia obiektów budowlanych od istniejącej infrastruktury technicznej zgodnie z przepisami odrębnymi.

12. Zasady modernizacji, rozbudowy i budowy systemów komunikacji i infrastruktury technicznej:

1) obsługa komunikacyjna z istniejących i projektowanych dróg;

2) dopuszcza się budowę i przebudowę istniejącej sieci infrastruktury technicznej, zgodnie z przepisami odrębnymi;

3) zasady obsługi w zakresie zaopatrzenia w wodę: zaopatrzenie w wodę z gminnej sieci wodociągowej zgodnie z przepisami odrębnymi;

4) zasady obsługi w zakresie kanalizacji sanitarnej: odprowadzanie ścieków sanitarnych do zbiorczej sieci kanalizacji sanitarnej zgodnie z przepisami odrębnymi;

5) odprowadzanie wód opadowych:

- a) z terenów komunikacji odprowadzanie wód opadowych do kanalizacji deszczowej,
 - b) do czasu zrealizowania kanalizacji deszczowej dopuszcza się odprowadzanie wód opadowych na grunt zgodnie z przepisami odrębnymi;
 - c) z pozostałych terenów odprowadzanie wód opadowych na grunt;
- 6) zasady obsługi w zakresie zaopatrzenia w gaz: zgodnie z przepisami odrębnymi;
- 7) zasady obsługi w zakresie zaopatrzenia w energię ciepłą: należy zachować normatywne wartości emisji zanieczyszczeń do powietrza określone w przepisach odrębnych;
- 8) zasady obsługi w zakresie zaopatrzenia w energię elektryczną: zgodnie z przepisami odrębnymi;
- 9) zasady obsługi w zakresie telekomunikacji: zgodnie z przepisami odrębnymi;
- 10) zasady obsługi w zakresie odpadów komunalnych: gromadzenie odpadów komunalnych w zamykanych, przenośnych pojemnikach - wywóz odpadów z pojemników w sposób zorganizowany zgodnie z przepisami odrębnymi.

13. Sposób i termin tymczasowego zagospodarowania, urządzenia i użytkowania terenów: do czasu realizacji ustaleń planu dopuszcza się użytkowanie terenów na dotychczas obowiązujących zasadach.

14. Wysokości stawek procentowych służących naliczeniu opłaty z tytułu wzrostu wartości nieruchomości: na terenach przeznaczonych do realizacji celów niepublicznych – 30%.

Rozdział 3.

Ustalenia szczegółowe - zasady zagospodarowania obowiązujące na poszczególnych terenach objętych planem

§ 7. Teren oznaczony symbolem 1U-P przeznaczony na cel usług lub produkcji; obowiązują następujące ustalenia:

- 1) wysokość zabudowy usługowej oraz produkcyjnej do dwóch kondygnacji nadziemnych oraz maksymalnie 12,0 m;
- 2) dachy o nachyleniu od 1,5° do 50°;
- 3) dopuszcza się podpiwniczenie budynków z uwzględnieniem okresowego wysokiego poziomu wód gruntowych;
- 4) uciążliwość prowadzonej działalności nie może wykraczać poza granice działki i nie może negatywnie wpływać na środowisko, w tym na grunt, wody podziemne i powierzchniowe z wyłączeniem inwestycji celu publicznego z zakresu łączności publicznej, zgodnych z przepisami odrębnymi;
- 5) dopuszcza się realizację infrastruktury technicznej związanej z funkcją terenu;
- 6) minimalny udział powierzchni biologicznie czynnej w odniesieniu do powierzchni działki budowlanej – 5%;
- 7) wskaźnik intensywności zabudowy od 0,1 do 1,9;
- 8) obowiązuje zakaz realizacji inwestycji mogących zawsze znacząco oddziaływać na środowisko, z wyłączeniem infrastruktury technicznej oraz inwestycji celu publicznego, w tym z zakresu łączności publicznej, zgodnych z przepisami odrębnymi.

§ 8. Teren oznaczony symbolem 1U przeznaczony na cel usług; obowiązują następujące ustalenia:

- 1) wysokość zabudowy usługowej do dwóch kondygnacji nadziemnych oraz maksymalnie 6,0 m;
- 2) dachy o nachyleniu od 1,5° do 50°;
- 3) dopuszcza się podpiwniczenie budynków z uwzględnieniem okresowego wysokiego poziomu wód gruntowych;
- 4) uciążliwość prowadzonej działalności nie może wykraczać poza granice działki i nie może negatywnie wpływać na środowisko, w tym na grunt, wody podziemne i powierzchniowe z wyłączeniem inwestycji celu publicznego z zakresu łączności publicznej, zgodnych z przepisami odrębnymi;

- 5) dopuszcza się realizację infrastruktury technicznej związanej z funkcją terenu;
- 6) minimalny udział powierzchni biologicznie czynnej w odniesieniu do powierzchni działki budowlanej – 5%;
- 7) wskaźnik intensywności zabudowy od 0,1 do 1,9;
- 8) obowiązuje zakaz realizacji inwestycji mogących zawsze znacząco oddziaływać na środowisko, z wyłączeniem infrastruktury technicznej oraz inwestycji celu publicznego, w tym z zakresu łączności publicznej, zgodnych z przepisami odrębnymi.

§ 9. Teren oznaczony symbolem **IU-IOP** przeznaczona się na cel usług lub punktu selektywnego zbierania odpadów komunalnych; obowiązują następujące ustalenia:

- 1) wysokość zabudowy do dwóch kondygnacji nadziemnych oraz maksymalnie 6,0 m;
- 2) dachy o nachyleniu od 1,5° do 50°;
- 3) dopuszcza się podpiwniczenie budynków z uwzględnieniem okresowego wysokiego poziomu wód gruntowych;
- 4) uciążliwość prowadzonej działalności nie może wykraczać poza granice działki i nie może negatywnie wpływać na środowisko, w tym na grunt, wody podziemne i powierzchniowe z wyłączeniem inwestycji celu publicznego z zakresu łączności publicznej, zgodnych z przepisami odrębnymi;
- 5) dopuszcza się realizację infrastruktury technicznej związanej z funkcją terenu;
- 6) minimalny udział powierzchni biologicznie czynnej w odniesieniu do powierzchni działki budowlanej – 5%;
- 7) wskaźnik intensywności zabudowy od 0,1 do 1,9;
- 8) obowiązuje zakaz realizacji inwestycji mogących zawsze znacząco oddziaływać na środowisko, z wyłączeniem infrastruktury technicznej oraz inwestycji celu publicznego, w tym z zakresu łączności publicznej, zgodnych z przepisami odrębnymi.

§ 10. Tereny oznaczone symbolami **1ZP** i **2ZP** przeznaczona się na cel zieleni urządzonej.

§ 11. Tereny oznaczone symbolami **1KR** i **2KR** przeznaczona się na cel komunikacji drogowej wewnętrznej; obowiązują następujące ustalenia:

- 1) dopuszcza się lokalizację obiektów budowlanych i urządzeń technicznych związanych z prowadzeniem, zabezpieczeniem i obsługą ruchu, a także urządzeń związanych z potrzebami zarządzania ruchem;
- 2) dopuszcza się lokalizację urządzeń infrastruktury technicznej niezwiązanych z podstawową funkcją drogi;
- 3) parametry i wskaźniki kształtowania zagospodarowania terenu: szerokość w liniach rozgraniczających – jak na rysunku planu.

Rozdział 4. Przepisy końcowe

§ 12. Wykonanie uchwały powierza się Wójtowi Gminy Inowrocław.

§ 13. Uchwała podlega publikacji na stronie internetowej gminy oraz w Dzienniku Urzędowym Województwa Kujawsko-Pomorskiego.

§ 14. Uchwała wchodzi w życie po upływie 14 dni od daty jej ogłoszenia w Dzienniku Urzędowym Województwa Kujawsko-Pomorskiego.

Przewodniczący Rady
Gminy Inowrocław

Krzysztof Koltuński

PRACOWNY
Wierzeńska-Wierzeź
1083

MIEJSCOWY PLAN ZAGOSPODAROWANIA PRZESTRZENNEGO DLA TERENU POŁOŻONEGO W POŁUDNIOWO - WSCHODNIEJ CZĘŚCI OBREBU SŁAWĘCINEK, GMINA INOWROCŁAW

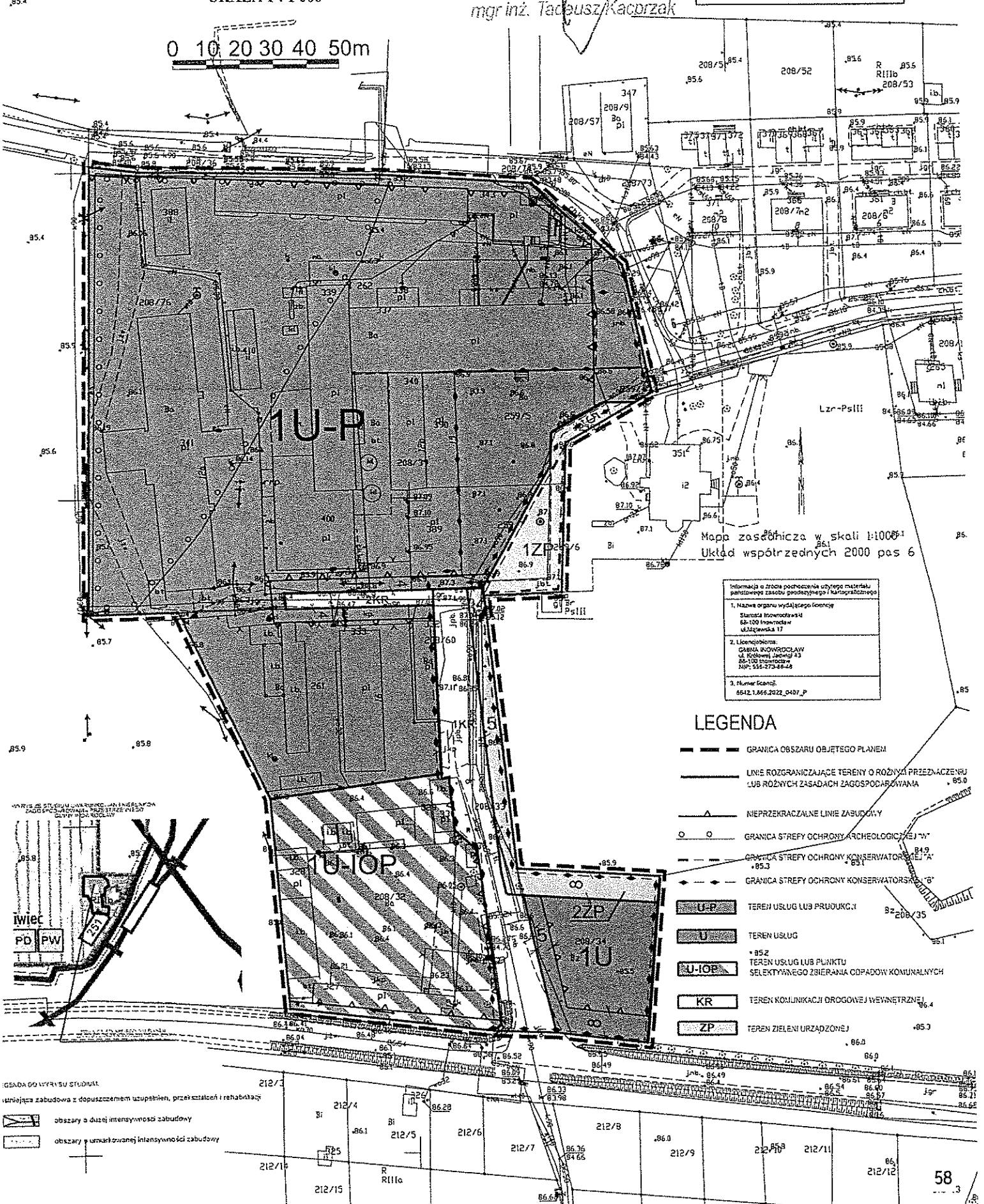
ZALĄCZNIK NR 1
DO UCHWAŁY NR
RADY GMINY INOWROCŁAW
Z DNIA

PLAN SPORZĄDZIŁ
WOJT GMINY INOWROCŁAW

WOJCI
mgr inż. Tadeusz Kacprzak

SKALA 1 : 1 000

0 10 20 30 40 50m

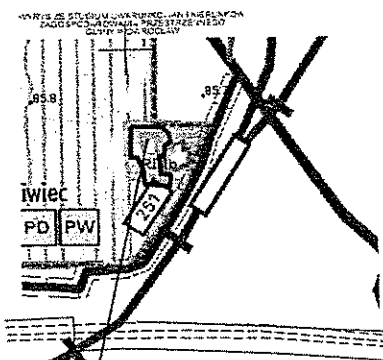


Mapa zasadnicza w skali 1:1000
Układ współrzędnych 2000 pas 6

Informacja o źródle pochodzenia użytego materiału planowego zasobu produkcyjnego i konsumpcyjnego	
1. Nazwa organu wydającego licencję	64-100 Inowrocław ul. Miłogostowska 17
2. Licencjodawca:	GABRIA INOWROCŁAW ul. Wolności, Jednostka 13 86-100 Inowrocław NIP: 535-273-48-48
3. Numer licencji:	6642.1.666.2022_0497_P

LEGENDA

- GRANICA OBSZARU OBJĘTEGO PLANEM
- LINIE ROZGRANICZAJĄCE TERENY O RÓŻNYM PRZEZNACZENIU LUB RÓŻNYCH ZASADACH ZAGOSPODAROWANIA
- NIEPRZEKRACZALNE LINIE ZABUDOWY
- GRANICA STREFY OCHRONY ARCHEOLOGICZNEJ "W"
- GRANICA STREFY OCHRONY KONSERWATORSKIEJ "A"
- GRANICA STREFY OCHRONY KONSERWATORSKIEJ "B"
- U-P TEREN USŁUG LUB PRÓDUCYJNY
- U TEREN USŁUG
- U-10P TEREN USŁUG LUB PUNKTU SELEKTYWNEGO ZBIERANIA ODPADÓW KOMUNALNYCH
- KR TEREN KOMUNIKACJI DROGOWEJ WEWNĘTRZNEJ
- ZP TEREN ZIELENI URZĄDZONEJ



OSADA DO WYRYSU STUDIUM
istniejąca zabudowa z dopuszczeniem uzupełnień, przekształceń i renowacji

obszary o dużej intensywności zabudowy

obszary o umiarkowanej intensywności zabudowy

W O J T

mgr inż. Tadeusz Kacprzak

Załącznik Nr 2 do uchwały Nr

Rady Gminy Inowrocław

z dnia.....2023 r.

**ROZSTRZYGNIĘCIE O SPOSOBIE ROZPATRZENIA UWAG DO PROJEKTU MIEJSCOWEGO
PLANU ZAGOSPODAROWANIA PRZESTRZENNEGO
DLA TERENU POŁOŻONEGO W POŁUDNIOWO – WSCHODNIEJ CZĘŚCI OBRĘBU
SŁAWĘCINEK, GMINA INOWROCŁAW**

Na podstawie art. 17 pkt 14 oraz art. 20 ust. 1 ustawy z dnia 27 marca 2003 r. o planowaniu i zagospodarowaniu przestrzennym (Dz. U. z 2022 r. poz. 503 z późn. zm.) przedkłada się Radzie Gminy Inowrocław listę nieuwzględnionych uwag umieszczonych w poniższym wykazie.

Lp.	Treść uwag	Ustalenia projektu planu dla nieruchomości, której dotyczy uwaga	Uzasadnienie nieuwzględnienia uwagi	Data wpływu uwagi
Brak nieuwzględnionych uwag do projektu przedmiotowego planu				

W O S T
mgr inż. Tadeusz Kacprzak

Załącznik Nr 3 do uchwały Nr
Rady Gminy Inowrocław
z dnia.....2023 r.

ROZSTRZYGNIĘCIE O SPOSOBIE REALIZACJI ZAPISANYCH W PLANIE INWESTYCJI Z ZAKRESU INFRASTRUKTURY TECHNICZNEJ, KTÓRE NALEŻĄ DO ZADAŃ WŁASNYCH GMINY ORAZ ZASADACH ICH FINANSOWANIA

DOTYCZY PROJEKTU MIEJSCOWEGO PLANU ZAGOSPODAROWANIA PRZESTRZENNEGO DLA TERENU POŁOŻONEGO W POŁUDNIOWO – WSCHODNIEJ CZĘŚCI OBREBU SŁAWĘCINEK, GMINA INOWROCŁAW

Na podstawie art. 20 ust. 1 ustawy z dnia 27 marca 2003 r. o planowaniu i zagospodarowaniu przestrzennym (Dz. U. z 2022 r. poz. 503 z późn. zm.) Rada Gminy Inowrocław określa następujący sposób realizacji i zasady finansowania inwestycji z zakresu infrastruktury technicznej, które zgodnie z ustawą z dnia 8 marca 1990 r. o samorządzie gminnym (Dz. U. z 2023 r. poz. 40) należą do zadań własnych gminy i służą zaspokajaniu zbiorowych potrzeb mieszkańców.

1. Inwestycje z zakresu infrastruktury technicznej przewidziane do realizacji na podstawie planu stanowią:

- a) **urządzenia elektroenergetyczne;** budowa linii kablowych nn dla obsługi projektowanych inwestycji, modernizacja oraz budowa stacji transformatorowych;
- b) **sieci i urządzenia wodno – kanalizacyjne;** utrzymanie istniejących i projektowanych sieci wodno – kanalizacyjnych oraz gazowych wraz z budową infrastruktury technicznej niezbędnej do wykonania projektowanych przyłączy w przypadku realizacji projektowanych inwestycji budowlanych;
- c) **sieci i urządzenia gazowe;** perspektywiczne podłączenie projektowanej zabudowy do sieci gazowej po zrealizowaniu infrastruktury technicznej z zakresu sieci gazowych niskiego i średniego ciśnienia oraz stacji redukcyjno – pomiarowych;
- d) **sieć telekomunikacyjna;** podłączenie projektowanych obiektów budowlanych do istniejącej linii telekomunikacyjnej.

2. Sposób realizacji inwestycji:

- a) realizacja inwestycji z zakresu infrastruktury technicznej, które należą do zadań własnych gminy, zapisanych w miejscowym planie zagospodarowania przestrzennego dla terenu położonego w południowo – wschodniej części obrębu Sławęcinek, gmina Inowrocław, odbywać się będzie zgodnie z założeniami określonymi w studium uwarunkowań i kierunków zagospodarowania przestrzennego gminy Inowrocław;
- b) realizacja inwestycji z zakresu infrastruktury technicznej przebiegać będzie zgodnie z obowiązującymi przepisami i normami w tym zakresie, m. in. z ustawą z dnia 11 września 2019 r. Prawo zamówień publicznych (Dz. U. z 2022 r. poz. 1710 z późn. zm.), ustawą z dnia 7 lipca 1994 r. Prawo budowlane (Dz. U. z 2021 r. poz. 2351 z późn. zm.), ustawą z dnia 21 marca 1985 r. o drogach publicznych (Dz. U. z 2022 r. poz. 1693 z późn. zm.), ustawą z dnia 27 sierpnia 2009 r. o finansach publicznych (Dz. U. z 2022 r. poz. 1634 z późn. zm.), ustawą z dnia 27 kwietnia 2001 r. Prawo ochrony środowiska (Dz. U. z 2022 r. poz. 2556 z późn. zm.). Inwestycje w zakresie przesyłania i dystrybucji paliw i energii elektrycznej realizowane będą w sposób określony w art. 7 ustawy z dnia 10 kwietnia 1997 r. Prawo energetyczne (Dz. U. z 2022 r. poz. 1385 z późn. zm.). Sposób realizacji inwestycji wynikać będzie z wykorzystania możliwych do zastosowania rozwiązań techniczno – technologicznych gwarantujących wysoką jakość wykonania inwestycji, dopuszcza się etapową realizację inwestycji.

3. Zasady finansowania:

- a) finansowanie inwestycji infrastrukturalnych związanych z zaopatrzeniem terenu objętego planem w energię elektryczną i gaz, będzie realizowane ze środków finansowych przedsiębiorstwa posiadającego wymaganą koncesję oraz na podstawie umów z zainteresowanymi odbiorcami na warunkach określonych przez gestorów sieci;

- b) inwestycje z zakresu sieci telekomunikacyjnej będą realizowane ze środków finansowych przedsiębiorstwa oraz na podstawie umów z zainteresowanymi odbiorcami na warunkach określonych przez gestorów sieci;
- c) inwestycje z zakresu budowy sieci wodociągowej i kanalizacji finansowane będą na podstawie art. 15 ust. 1 ustawy z dnia 7 czerwca 2001 r. o zbiorowym zaopatrzeniu w wodę i zbiorowym odprowadzeniu ścieków (Dz. U. z 2020 r. poz. 2028 z późn. zm.) ze środków budżetu gminy z dopuszczeniem porozumień finansowych zawartych z innymi podmiotami.

mgr inż. Tadeusz Kacprzak

WST

Załącznik Nr 4 do uchwały Nr

Rady Gminy Inowrocław

z dnia 2023 r.

Załącznik4.xml

Dane przestrzenne, o których mowa w art. 67a ust. 3 i 5 ustawy z dnia 27 marca 2003 r. o planowaniu i zagospodarowaniu przestrzennym (Dz. U. z 2022 r. poz. 503 z późn. zm.).

Uzasadnienie

Miejscowy plan zagospodarowania przestrzennego został opracowany na podstawie uchwały nr XLI/386/2022 Rady Gminy Inowrocław z dnia 9 marca 2022 r. w sprawie przystąpienia do sporządzenia miejscowego planu zagospodarowania przestrzennego dla terenu położonego w południowo – wschodniej części obrębu Sławęcinek, gmina Inowrocław.

Wymieniona uchwała rozpoczęła tryb formalnoprawny sporządzenia planu miejscowego określony w ustawie z dnia 27 marca 2003 r. o planowaniu i zagospodarowaniu przestrzennym (Dz. U. z 2022 r. poz. 503 z późn. zm.).

1. Sposób realizacji wymogów wynikających z art.1 ust.2–4 ustawy z dnia 27 marca 2003 r. o planowaniu i zagospodarowaniu przestrzennym.

Przy opracowywaniu miejscowego planu zagospodarowania przestrzennego wzięto pod uwagę:

1) **wymagania ładu przestrzennego, w tym urbanistyki i architektury:** w planie miejscowym w § 6 ust. 3 zawarto ustalenia dotyczące zasad ochrony i kształtowania ładu przestrzennego. Określono wymagania sytuowania nowych budynków oraz zasady kształtowania zabudowy i wskaźniki zagospodarowania terenów. Ustalenia te zapewniają uwzględnienie w planie miejscowym wymagań ładu przestrzennego, w tym urbanistyki i architektury;

2) **walory architektoniczne i krajobrazowe:** w planie miejscowym obowiązuje zagospodarowanie terenu prowadzące do utrzymania i ochrony wartości przyrodniczych i różnorodności form krajobrazowych. Ponadto przyjęte ustalenia planistyczne są kontynuacją istniejących procesów inwestycyjnych, które zachowują walory architektoniczne i krajobrazowe terenów sąsiednich;

3) **wymagania ochrony środowiska, w tym gospodarowania wodami i ochrony gruntów rolnych i leśnych:** plan miejscowy w § 6 ust. 4 zawiera ustalenia dotyczące zasad ochrony środowiska, przyrody i krajobrazu. Obszar objęty planem położony jest poza granicami obszarów chronionych w myśl ustawy z dnia 16 kwietnia 2004 r. o ochronie przyrody. Na obszarze objętym planem miejscowym nie znajdują się grunty rolne objęte ochroną, w związku z czym nie wystąpiła konieczność uzyskania zgody, o której mowa w art. 7 ustawy z dnia 3 lutego 1995 r. o ochronie gruntów rolnych i leśnych, na zmianę przeznaczenia gruntów rolnych na cele nierolnicze.

4) **wymagania ochrony dziedzictwa kulturowego i zabytków oraz dóbr kultury współczesnej:** plan miejscowy w § 6 ust. 6 zawiera ustalenia dotyczące zasad ochrony dziedzictwa kulturowego i zabytków, w tym krajobrazów kulturowych, oraz dóbr kultury współczesnej. W części obszaru objętego planem, zgodnie z rysunkiem planu, obowiązuje strefa ochrony konserwatorskiej „B”. W części obszaru objętego planem, zgodnie z rysunkiem planu, obowiązuje strefa ochrony konserwatorskiej „A”. W części obszaru objętego planem, zgodnie z rysunkiem planu, obowiązuje strefa ochrony archeologicznej „W”. Projekt planu miejscowego otrzymał pozytywne uzgodnienie Kujawsko-Pomorskiego Wojewódzkiego Konserwatora Zabytków;

5) **wymagania ochrony zdrowia oraz bezpieczeństwa ludzi i mienia, a także potrzeby osób ze szczególnymi potrzebami, o których mowa w ustawie z dnia 19 lipca 2019 r. o zapewnieniu dostępności osobom ze szczególnymi potrzebami (Dz. U. z 2022 r. poz. 2240):** plan miejscowy w § 6 ust. 11 zawiera szczególne warunki zagospodarowania terenów oraz ograniczenia w ich użytkowaniu, a w § 6 ust. 9 ustalenia dotyczące granic i sposobów zagospodarowania terenów lub obiektów podlegających ochronie, ustalonych na podstawie odrębnych przepisów, terenów górniczych, a także obszarów szczególnego zagrożenia powodzią, obszarów osuwania się mas ziemnych, krajobrazów priorytetowych określonych w audycie krajobrazowym oraz w planach zagospodarowania przestrzennego województwa. Ustalenia w § 6 ust. 8 pkt 4 określają minimalną liczbę miejsc do parkowania, a w odniesieniu do miejsc przeznaczonych na parkowanie pojazdów zaopatrzonych w kartę parkingową odsyłają do przepisów odrębnych;

6) **walory ekonomiczne przestrzeni:** plan miejscowy poprzez ustalenie przeznaczenia terenów oraz optymalnych wskaźników zagospodarowania terenu i kształtowania zabudowy uwzględnia walory ekonomiczne przestrzeni. Dla przedmiotowego opracowania została sporządzona Prognoza skutków finansowych uchwalenia miejscowego planu zagospodarowania przestrzennego. Realizacja ustaleń planu pozwoli na dalszy rozwój zabudowy w sposób zapewniający zachowanie ładu przestrzennego. Pozwoli to na realizację inwestycji z zachowaniem maksymalnych walorów ekonomicznych w wykorzystaniu przestrzeni;

7) **prawo własności:** ustalenia planu oraz sposób wyznaczenia terenów wydzielonych liniami rozgraniczającymi określono mając na uwadze poszanowanie prawa własności oraz rozpatrując złożone wnioski;

8) **potrzeby obronności i bezpieczeństwa państwa:** na obszarze objętym planem nie występują tereny, obiekty i urządzenia służące obronności i bezpieczeństwu państwa, (projekt planu został uzgodniony z właściwymi organami wojskowymi, ochrony granic oraz bezpieczeństwa państwa);

9) **potrzeby interesu publicznego:** plan miejscowy w § 6 ust. 12 zawiera ustalenia dotyczące zasad modernizacji, rozbudowy i budowy systemów komunikacji i infrastruktury technicznej, stanowiących inwestycje celu publicznego;

10) **potrzeby w zakresie rozwoju infrastruktury technicznej, w szczególności sieci szerokopasmowych:** w ustaleniach planu dopuszcza się budowę i przebudowę istniejącej sieci infrastruktury technicznej, zgodnie z obowiązującymi przepisami odrębnymi. Plan nie ogranicza możliwości realizacji infrastruktury sieci szerokopasmowej;

11) **zapewnienie udziału społeczeństwa w pracach nad miejscowym planem zagospodarowania przestrzennego, w tym przy użyciu środków komunikacji elektronicznej:** w celu zapewnienia udziału społeczeństwa w procedurze sporządzania planu, zgodnie z art. 17 pkt 1 oraz pkt 9 ustawy o planowaniu i zagospodarowaniu przestrzennym oraz zgodnie z art. 39, art. 40 i art. 41 ustawy z dnia 3 października 2008 r. o udostępnianiu informacji o środowisku i jego ochronie, udziale społeczeństwa w ochronie środowiska oraz o ocenach oddziaływania na środowisko, Wójt Gminy Inowrocław kolejno dopełnił czynności określone w ww. ustawach. Ogłosił w prasie miejscowej, a także w sposób zwyczajowo przyjęty w danej miejscowości, o podjęciu uchwały o przystąpieniu do sporządzania planu, określając formę, miejsce i termin składania wniosków do planu, nie krótszy niż 21 dni od dnia ogłoszenia. Następnie ogłosił w prasie miejscowej, a także w sposób zwyczajowo przyjęty w danej miejscowości, o wyłożeniu projektu planu do publicznego wglądu na co najmniej 7 dni przed dniem wyłożenia i wyłożono ten projekt wraz z prognozą oddziaływania na środowisko do publicznego wglądu na okres co najmniej 21 dni oraz zorganizowano w tym czasie dyskusję publiczną nad przyjętymi w projekcie planu rozwiązaniami. W ogłoszeniu o wyłożeniu projektu planu do publicznego wglądu poinformowano o możliwości składania uwag do projektu planu oraz wyznaczono termin, w którym osoby fizyczne i prawne oraz jednostki organizacyjne nieposiadające osobowości prawnej mogą wnieść uwagi dotyczące projektu planu. Dyskusja publiczna nad przyjętymi w projekcie planu rozwiązaniami odbyła się w dniu 26.01.2023 r. W ustawowym terminie, tj. do dnia 15.02.2023 r. nie wniesiono uwag do projektu planu;

12) **zachowanie jawności i przejrzystości procedur planistycznych:** Wójt Gminy Inowrocław na każdym etapie procedury planistycznej dotyczącej planu miejscowego zapewnia jawność i przejrzystość ww. procedury. W szczególności dotyczy to etapów związanych z udziałem społeczeństwa. W całości wypełniono art. 17 ustawy o planowaniu i zagospodarowaniu przestrzennym oraz art. 39 ustawy z dnia 3 października 2008 r. o udostępnianiu informacji o środowisku i jego ochronie, udziale społeczeństwa w ochronie środowiska oraz o ocenach oddziaływania na środowisko. Ponadto organ sporządzający projekt planu zapewnił stałą możliwość udzielenia wszelkich informacji związanych z etapem i trybem sporządzania przedmiotowego planu miejscowego;

13) **potrzebę zapewnienia odpowiedniej ilości i jakości wody, do celów zaopatrzenia ludności:** plan miejscowy w § 6 ust. 12 zawiera ustalenia dotyczące zasad modernizacji, rozbudowy i budowy systemów komunikacji i infrastruktury technicznej, w tym systemów zaopatrzenia w wodę. Wyznaczono zaopatrzenie w wodę z gminnej sieci wodociągowej, zgodnie z przepisami odrębnymi. Istniejąca sieć wodociągowa posiada rezerwy dla zapewnienia ilości i jakości wody dla zabudowy projektowanej;

14) **ustalając przeznaczenie terenu lub określając potencjalny sposób zagospodarowania i korzystania z terenu, organ waży interes publiczny i interesy prywatne, w tym zgłaszane w postaci wniosków i uwag, zmierzające do ochrony istniejącego stanu zagospodarowania terenu, jak i zmian w zakresie jego zagospodarowania, a także analizy ekonomiczne, środowiskowe i społeczne:** w ramach procedury planistycznej w odpowiedzi na ogłoszenie Wójta Gminy Inowrocław o przystąpieniu do sporządzenia planu miejscowego nie wpłynęły wnioski od osób prywatnych. Na etapie wyłożenia projektu planu do publicznego wglądu nie wpłynęły żadne uwagi. Jednoznacznie świadczy to, że istniejący i planowany sposób użytkowania i zagospodarowania omawianego terenu zachowuje równowagę między interesem publicznym, a interesami prywatnymi;



15) wymagania ładu przestrzennego, efektywnego gospodarowania przestrzenią oraz walorów ekonomicznych przestrzeni:

- kształtowanie struktur przestrzennych przy uwzględnieniu dążenia do minimalizowania transportochłonności układu przestrzennego: istniejąca i projektowana sieć komunikacyjna uwzględnia odpowiednie kształtowanie potoków komunikacyjnych, co pozwala na właściwe i oszczędne ekonomicznie prowadzenie transportu indywidualnego jak i zbiorowego;
- lokalizowanie nowej zabudowy mieszkaniowej w sposób umożliwiający mieszkańcom maksymalne wykorzystanie publicznego transportu zbiorowego jako podstawowego środka transportu: nie dotyczy;
- zapewnianie rozwiązań przestrzennych, ułatwiających przemieszczanie się pieszych i rowerzystów: zapewniono obsługę komunikacyjną z istniejących i projektowanych dróg;
- dążenie do planowania i lokalizowania nowej zabudowy w szczególności poprzez uzupełnianie istniejącej zabudowy: obszar objęty planem miejscowym położony jest w zwartej strukturze funkcjonalno – przestrzennej. Ustalenia planu miejscowego mają na celu dalszy rozwój zabudowy wykształconej jednostki urbanistycznej.

2. Zgodność z wynikami analizy, o której mowa w art. 32 ust. 1, wraz z datą uchwały rady gminy, o której mowa w art. 32 ust. 2 ustawy z dnia 27 marca 2003 r. o planowaniu i zagospodarowaniu przestrzennym, oraz sposób uwzględnienia uniwersalnego projektowania

Miejscowy plan zagospodarowania przestrzennego jest zgodny z uchwałą Rady Gminy Inowrocław nr XIII/98/2015 z dnia 21 grudnia 2015 r. w sprawie aktualności Studium uwarunkowań i kierunków zagospodarowania przestrzennego Gminy Inowrocław oraz miejscowych planów zagospodarowania przestrzennego na obszarze Gminy Inowrocław.

Ustalenia planu są zgodne z polityką przestrzenną gminy określoną w studium uwarunkowań i kierunków zagospodarowania przestrzennego gminy Inowrocław przyjętym w formie ujednocionej uchwałą nr XVI/143/2016 Rady Gminy Inowrocław z dnia 6 maja 2016 r.

Przyjęte parametry obiektów budowlanych pozwalają na zrealizowanie projektowanej inwestycji z uwzględnieniem wymagań osób ze szczególnymi potrzebami.

3. Wpływ na finanse publiczne, w tym budżet gminy

Dla przedmiotowego opracowania została sporządzona Prognoza skutków finansowych uchwalenia miejscowego planu zagospodarowania przestrzennego. Miejscowy plan zagospodarowania przestrzennego zapewnia minimalizowanie kosztów inwestycyjnej realizacji planu poprzez uzupełnienie terenów inwestycyjnych wyposażonych w infrastrukturę techniczną oraz wykorzystanie istniejącej infrastruktury społecznej oraz istniejącego transportu publicznego.

W tej sytuacji wywołanie uchwały jest uzasadnione. Inicjatorem wywołania uchwały jest Wójt Gminy Inowrocław.

Przewodniczący Rady
Gminy Inowrocław

Krzysztof Kołtuński

mgr inż. Tadeusz Kacprzak

RADCA PRAWNY
Natalia Falkowska-Wierczewska
81-1083

Projekt

z dnia 17 marca 2023 r.

Zatwierdzony przez

**UCHWAŁA NR
RADY GMINY INOWROCŁAW**

z dnia 2023 r.

w sprawie przystąpienia do sporządzenia miejscowego planu zagospodarowania przestrzennego dla terenu położonego we wschodniej części obrębu Kłopot, gmina Inowrocław


Na podstawie art. 18 ust. 2 pkt 5 ustawy z dnia 8 marca 1990 r. o samorządzie gminnym (Dz. U. z 2023 r. poz. 40) oraz art. 14 ust. 1, 2 i 4 ustawy z dnia 27 marca 2003 r. o planowaniu i zagospodarowaniu przestrzennym (Dz. U. z 2022 r. poz. 503 z późn. zm.¹⁾) uchwala się, co następuje:

- § 1. Przystąpić do sporządzenia miejscowego planu zagospodarowania przestrzennego dla terenu położonego we wschodniej części obrębu Kłopot, gmina Inowrocław.
- § 2. Granice obszaru objętego projektem planu określa załącznik do niniejszej uchwały.
- § 3. Wykonanie uchwały powierza się Wójtowi Gminy Inowrocław.
- § 4. Uchwała wchodzi w życie z dniem podjęcia.

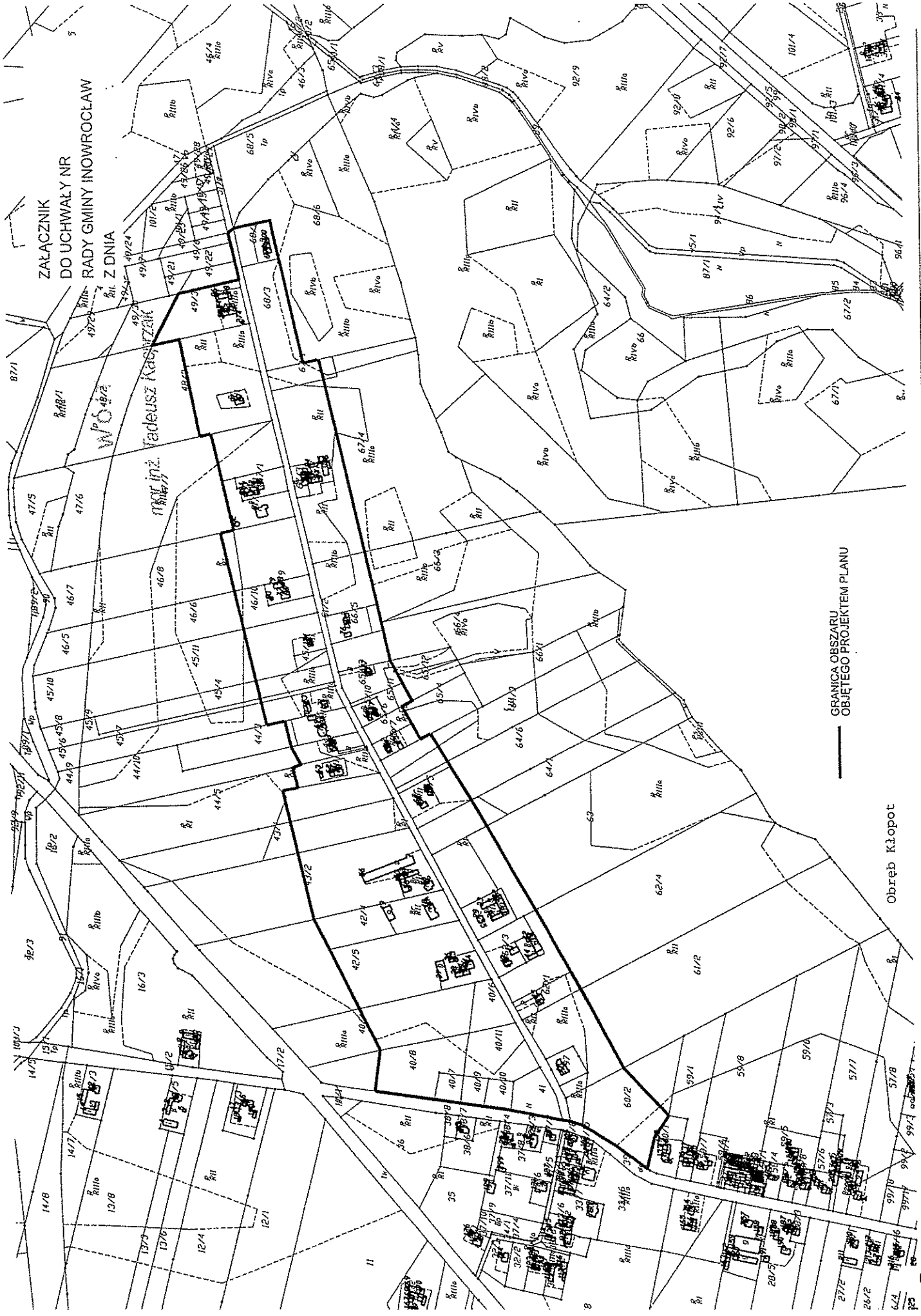
Przewodniczący Rady
Gminy Inowrocław

Krzysztof Kołtuński

DYREKTOR
Wydziału Przestrzeni i Gruntów
mgr inż. Agnieszka Dołatowska


Krzysztof Kołtuński
PRAWNY BD-1485

¹⁾ Zmiany tekstu jednolitego wymienionej ustawy zostały ogłoszone w Dz. U. z 2022 r. poz. 1846, 2185, 2747



ZALĄCZNIK
DO UCHWAŁY NR
RADY GMINY INOWROCŁAW
Z DNIA

WÓJCIĘTA

inż. Tadeusz KACZYŃSKI

GRANICA OBSZARU
OBJĘTEGO PROJEKTEM PLANU

Obręb Kłopot

Uzasadnienie

O przystąpieniu do sporządzenia miejscowego planu zagospodarowania przestrzennego zgodnie z art. 14 ust. 1 ustawy z dnia 27 marca 2003 r. o planowaniu i zagospodarowaniu przestrzennym (Dz. U. z 2022 r. poz. 503 z późn. zm.) rozstrzyga rada gminy w drodze uchwały.

Uchwała Rady Gminy Inowrocław w sprawie przystąpienia do sporządzenia miejscowego planu zagospodarowania przestrzennego dla terenu położonego we wschodniej części obrębu Kłopot rozpocznie tryb formalno-prawny sporządzenia planu, stosownie do zapisów powołanej wcześniej ustawy.

Podjęcie uchwały o przystąpieniu do sporządzenia planu miejscowego, zgodnie z art. 14 ust. 5 ustawy z dnia 27 marca 2003 r. o planowaniu i zagospodarowaniu przestrzennym, zostało poprzedzone szeregiem analiz m.in. o charakterze funkcjonalnym, przestrzennym i terenowo-prawnym, które potwierdzają zasadność przystąpienia do sporządzenia ww. planu. Ponadto stwierdza się, że wykonano analizę dotyczącą stopnia zgodności przewidywanych rozwiązań planu miejscowego z ustaleniami Studium Uwarunkowań i Kierunków Zagospodarowania Przestrzennego Gminy Inowrocław.

W związku z powyższym wywołanie niniejszej uchwały jest uzasadnione.

Przewodniczący Rady
Gminy Inowrocław

Krzysztof Koltuński

W O J T
mgr inż. Tadeusz Kacprzak

INOWROCŁAW
URZĄD PRAWNY INOWROCŁAW

Projekt

z dnia 20 marca 2023 r.
Zatwierdzony przez

**UCHWAŁA NR
RADY GMINY INOWROCŁAW**

z dnia 2023 r.

w sprawie przystąpienia do sporządzenia miejscowego planu zagospodarowania przestrzennego dla terenu położonego we wsi Olszewice, gmina Inowrocław

Na podstawie art. 18 ust. 2 pkt 5 ustawy z dnia 8 marca 1990 r. o samorządzie gminnym (Dz. U. z 2023 r. poz. 40) oraz art. 14 ust. 1, 2 i 4 ustawy z dnia 27 marca 2003 r. o planowaniu i zagospodarowaniu przestrzennym (Dz. U. z 2022 r. poz. 503 z późn. zm.¹⁾) uchwała się, co następuje:

- § 1. Przystąpić do sporządzenia miejscowego planu zagospodarowania przestrzennego dla terenu położonego we wsi Olszewice, gmina Inowrocław.
- § 2. Granice obszaru objętego projektem planu określa załącznik do niniejszej uchwały.
- § 3. Wykonanie uchwały powierza się Wójtowi Gminy Inowrocław.
- § 4. Uchwała wchodzi w życie z dniem podjęcia.

Przewodniczący Rady
Gminy Inowrocław

Krzysztof Kołtuński

DYREKTOR
Wydziału Przestrzeni i Gruntów
mgr inż. Agnieszka Dolatowska

RADCA PRAWNY
Natalia Falkowska-Witczewska

¹⁾ Zmiany tekstu jednolitego wymienionej ustawy zostały ogłoszone w Dz. U. z 2022 r. poz. 1846, 2185, 2747.

ZAŁĄCZNIK
DO UCHWAŁY NR
RADY GMINY INOWROCŁAW
Z DNIA

mgr inż. **Tomasz Kacprzak**

Obwód Olszewice



GRANICA OBSZARU
OBJĘTEGO PROJEKTEM PLANU

obr. Turzany

70

Uzasadnienie

O przystąpieniu do sporządzenia miejscowego planu zagospodarowania przestrzennego zgodnie z art. 14 ust. 1 ustawy z dnia 27 marca 2003 r. o planowaniu i zagospodarowaniu przestrzennym (Dz. U. z 2022 r. poz. 503 z późn. zm.) rozstrzyga rada gminy w drodze uchwały.

Uchwała Rady Gminy Inowrocław w sprawie przystąpienia do sporządzenia miejscowego planu zagospodarowania przestrzennego dla terenu położonego we wsi Olszewice rozpocznie tryb formalno-prawny sporządzenia planu, stosownie do zapisów powołanej wcześniej ustawy.

Podjęcie uchwały o przystąpieniu do sporządzenia planu miejscowego, zgodnie z art. 14 ust. 5 ustawy z dnia 27 marca 2003 r. o planowaniu i zagospodarowaniu przestrzennym, zostało poprzedzone szeregiem analiz m.in. o charakterze funkcjonalnym, przestrzennym i terenowo-prawnym, które potwierdzają zasadność przystąpienia do sporządzenia ww. planu. Ponadto stwierdza się, że wykonano analizę dotyczącą stopnia zgodności przewidywanych rozwiązań planu miejscowego z ustaleniami Studium Uwarunkowań i Kierunków Zagospodarowania Przestrzennego Gminy Inowrocław.

W związku z powyższym wywołanie niniejszej uchwały jest uzasadnione.

Przewodniczący Rady
Gminy Inowrocław

Krzysztof Kołtuński

W/DJT
mgr inż. Tadeusz Kacprzak

DYREKTOR
Wydziału Przestrzeni i Gruntów
mgr inż. Agnieszka Dołatowska

RADCA PRAWNY
Natalia Falkowska-Wierczewska
RD-1083

Projekt

z dnia 15 marca 2023 r.

Zatwierdzony przez

**UCHWAŁA NR
RADY GMINY INOWROCLAW**

z dnia 2023 r.

w sprawie nieodpłatnego nabycia nieruchomości położonej w miejscowości Trzaski

Na podstawie art. 18 ust. 2 pkt 9 litera „a” ustawy z dnia 8 marca 1990 r. o samorządzie gminnym (Dz. U. z 2023 r. poz. 40) uchwała się, co następuje:

§ 1. Wyrazić zgodę na nieodpłatne nabycie na rzecz Gminy Inowrocław prawa własności nieruchomości położonej w miejscowości Trzaski, gmina Inowrocław, oznaczonej w ewidencji gruntów numerem działki 53/2 o pow. 0,3900 ha, zapisanej w jednostce rejestrowej G40, dla której w Sądzie Rejonowym w Inowrocławiu prowadzona jest księga wieczysta KW nr BY11/00042553/1 stanowiącej własność Skarbu Państwa (wykonywanie prawa własności przez Krajowy Ośrodek Wsparcia Rolnictwa Oddział Terenowy w Bydgoszczy).

§ 2. Wykonanie uchwały powierza się Wójtowi Gminy Inowrocław.

§ 3. Uchwała wchodzi w życie z dniem podjęcia.

Przewodniczący Rady
Gminy Inowrocław

Krzysztof Kołtuński

DYREKTOR
Wydziału Przestrzeni i Gruntów
mgr inż. Agnieszka Dołatowska

KADCA PRAWNY
Izabela Falkowska-Wierczewska
RG/1083

SEKRETARZ

Uzasadnienie

Część działki oznaczonej w ewidencji gruntów numerem 53/2 położonej w obrębie geodezyjnym Trzaski znajduje się w granicach obowiązującego miejscowego planu zagospodarowania przestrzennego zatwierdzonego Uchwałą Rady Gminy Inowrocław Nr XXIX/243/2017 z dnia 5 czerwca 2017 r. (uchwała opublikowana w Dzienniku Urzędowym Województwa Kujawsko-Pomorskiego poz. 2578 z dnia 22 czerwca 2017 r.) w sprawie zmiany miejscowego planu zagospodarowania przestrzennego dla inwestycji liniowej przebiegającej przez obręby: Słońsko, Olszewice, Marcinkowo, Turzany, Komasyce, Dziennice, Trzaski, Jaronty, Dulsk, Góra i Łąkocin w gminie Inowrocław. Fragment przedmiotowej działki usytuowany jest w terenie oznaczonym symbolami: 13N o przeznaczeniu na cel infrastruktury technicznej – ropociąg, 35R i 36R o przeznaczeniu: cel rolny oraz KD-D3 o przeznaczeniu na cel drogi publicznej dojazdowej. Pozostała część powyższej działki znajduje się w obszarze dla którego brak jest miejscowego planu zagospodarowania przestrzennego.

Przedmiotowa nieruchomość zostanie nabyta w celu polepszenia zagospodarowania istniejącej drogi publicznej, stanowiącej własność Gminy Inowrocław.

Niniejszy projekt uchwały jest zgodny z art. 18 ust. 2 pkt 9 litera „a” ustawy z dnia 8 marca 1990 r. o samorządzie gminnym (Dz. U. z 2023 r. poz. 40). Zgodnie z art. 18 ust. 2 pkt 9 litera „a” rada gminy podejmuje uchwały w sprawach majątkowych gminy, przekraczających zakres zwykłego zarządu, dotyczących zasad nabywania, zbywania i obciążania nieruchomości oraz ich wydzierżawiania lub wynajmowania na czas oznaczony dłuższy niż 3 lata lub na czas nieoznaczony, o ile ustawy szczególne nie stanowią inaczej.

Z inicjatywą przygotowania uchwały wystąpił Wójt Gminy Inowrocław.

Przewodniczący Rady
Gminy Inowrocław

Krzysztof Koltuński

WÓJT
mgr inż. Tadeusz Kacprzak

DYREKTOR
Wydziału Prześwielenia i Gruntów
mgr inż. Agnieszka Dołatowska

RAJCA PRAWNY
Natalia Falkowska-Wierczewska
RD-1083

SEKRETARZ
Gminy Inowrocław

Projekt

z dnia 15 marca 2023 r.
Zatwierdzony przez

UCHWAŁA NR
RADY GMINY INOWROCŁAW

z dnia 2023 r.

w sprawie nieodpłatnego nabycia nieruchomości położonej w miejscowości Sikorowo

Na podstawie art. 18 ust. 2 pkt 9 litera „a” ustawy z dnia 8 marca 1990 r. o samorządzie gminnym (Dz. U. z 2023 r. poz. 40) uchwała się, co następuje:

§ 1. Wyrazić zgodę na nieodpłatne nabycie na rzecz Gminy Inowrocław prawa własności nieruchomości położonej w miejscowości Sikorowo, gmina Inowrocław, oznaczonej w ewidencji gruntów numerem działki 86 o pow. 0,6700 ha, zapisanej w jednostce rejestrowej G49, dla której w Sądzie Rejonowym w Inowrocławiu prowadzona jest księga wieczysta KW nr BY11/00042170/2 stanowiącej własność Skarbu Państwa (wykonywanie prawa własności przez Krajowy Ośrodek Wsparcia Rolnictwa Oddział Terenowy w Bydgoszczy).

§ 2. Wykonanie uchwały powierza się Wójtowi Gminy Inowrocław.

§ 3. Uchwała wchodzi w życie z dniem podjęcia.

Przewodniczący Rady
Gminy Inowrocław

Krzysztof Koltuński

DYREKTOR
Wydziału Przejmienia Gruntów: ul. Falłowska-Wierczewska
30-1063
mgr inż. Agnieszka Dolatowska

RADCA PRAWNY

SEKRETARZ
Gminy Inowrocław

Uzasadnienie

Część działki oznaczonej w ewidencji gruntów numerem 86 położonej w obrębie geodezyjnym Sikorowo znajduje się w granicach obowiązującego miejscowego planu zagospodarowania przestrzennego zatwierdzonego Uchwałą Rady Gminy Inowrocław Nr XLV/415/2022 z dnia 23 czerwca 2022 r. w sprawie miejscowego planu zagospodarowania przestrzennego Gminy Inowrocław w części miejscowości Sikorowo (uchwała opublikowana w Dzienniku Urzędowym Województwa Kujawsko-Pomorskiego poz. 3437 z dn. 1 lipca 2022 r.) i usytuowana jest w terenie oznaczonym symbolem KD-L1 o przeznaczeniu na cel drogi publicznej lokalnej. Ponadto fragment przedmiotowej działki znajduje się w granicach obowiązującego miejscowego planu zagospodarowania przestrzennego zatwierdzonego Uchwałą Rady Gminy Inowrocław Nr XXVII/241/2013 z dnia 24 czerwca 2013 r. w sprawie miejscowego planu zagospodarowania przestrzennego na obszarze Gminy Inowrocław w części miejscowości Sikorowo i Miechowice (uchwała opublikowana w Dzienniku Urzędowym Województwa Kujawsko-Pomorskiego poz. 2351 z dnia 3 lipca 2013 r.) i usytuowana jest w terenie oznaczonym symbolem 21R o przeznaczeniu: tereny rolnicze. Pozostała część powyższej działki znajduje się w obszarze dla którego brak jest miejscowego planu zagospodarowania przestrzennego.

Przedmiotowa nieruchomość zostanie nabyta w celu polepszenia zagospodarowania istniejącej drogi publicznej, stanowiącej własność Gminy Inowrocław.

Niniejszy projekt uchwały jest zgodny z art. 18 ust. 2 pkt 9 litera „a” ustawy z dnia 8 marca 1990 r. o samorządzie gminnym (Dz. U. z 2023 r. poz. 40). Zgodnie z art. 18 ust. 2 pkt 9 litera „a” rada gminy podejmuje uchwały w sprawach majątkowych gminy, przekraczających zakres zwykłego zarządu, dotyczących zasad nabywania, zbywania i obciążania nieruchomości oraz ich wydzierżawiania lub wynajmowania na czas oznaczony dłuższy niż 3 lata lub na czas nieoznaczony, o ile ustawy szczególne nie stanowią inaczej.

Z inicjatywą przygotowania uchwały wystąpił Wójt Gminy Inowrocław.

Przewodniczący Rady
Gminy Inowrocław

Krzysztof Kołtuński

WÓJT

mgr inż. Tadeusz Kacprzak

DYREKTOR
Wydziału Przemysłu i Gruntów

mgr inż. Agnieszka Dolatowska

KADCA PRAWNY

Wioletta Falkowska-Wierczewska
00-108.1

SEKRETARZ
Gminy Inowrocław

Projekt

z dnia 15 marca 2023 r.

Zatwierdzony przez

**UCHWAŁA NR
RADY GMINY INOWROCŁAW**

z dnia 2023 r.

w sprawie odpłatnego nabycia nieruchomości położonej w miejscowości Oporówek

Na podstawie art. 18 ust. 2 pkt 9 litera „a” ustawy z dnia 8 marca 1990 r. o samorządzie gminnym (Dz. U. z 2023 r. poz. 40) uchwała się, co następuje:

§ 1. Wyrazić zgodę na odpłatne nabycie od osób fizycznych na rzecz Gminy Inowrocław prawa własności nieruchomości położonej w miejscowości Oporówek, gmina Inowrocław, oznaczonej w ewidencji gruntów numerem działki 172/7 o pow. 0,0046 ha, obręb geodezyjny Oporówek, dla której w Sądzie Rejonowym w Inowrocławiu prowadzona jest księga wieczysta KW nr BY11/00011573/1.

§ 2. Wykonanie uchwały powierza się Wójtowi Gminy Inowrocław.

§ 3. Uchwała wchodzi w życie z dniem podjęcia.

Przewodniczący Rady
Gminy Inowrocław

Krzysztof Kołtuński

DYREKTOR
Wydziału Przestrzeni i Gruntów
mgr inż. Agnieszka Dolatowska

RADCA PRAWNY
Katarzyna Falkowska-Wierczewska
RD-1083

SEKRETARZ

Uzasadnienie

Przedmiotowa nieruchomość zlokalizowana jest w obszarze, dla którego Gmina Inowrocław nie posiada opracowanego miejscowego planu zagospodarowania przestrzennego, a w obrocie prawnym brak jest decyzji Wójta Gminy Inowrocław ustalającej warunki zabudowy lub zmieniającej sposób zagospodarowania przedmiotowej działki.


Przedmiotowa nieruchomość zostanie nabyta i zagospodarowana z przeznaczeniem na poszerzenie istniejącej drogi publicznej, stanowiącej własność Gminy Inowrocław.

Niniejszy projekt uchwały jest zgodny z art. 18 ust. 2 pkt 9 litera „a” ustawy z dnia 8 marca 1990 r. o samorządzie gminnym (Dz. U. z 2023 r. poz. 40). Zgodnie z art. 18 ust. 2 pkt 9 litera „a” rada gminy podejmuje uchwały w sprawach majątkowych gminy, przekraczających zakres zwykłego zarządu, dotyczących zasad nabywania, zbywania i obciążania nieruchomości oraz ich wydzierżawiania lub wynajmowania na czas oznaczony dłuższy niż 3 lata lub na czas nieoznaczony, o ile ustawy szczególne nie stanowią inaczej.

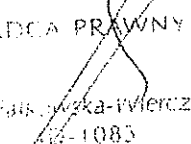
Z inicjatywą przygotowania uchwały wystąpił Wójt Gminy Inowrocław.

Przewodniczący Rady
Gminy Inowrocław

Krzysztof Koltuński

WÓJT

mgr inż. Tadeusz Kacprzak

DYREKTOR
Wydziału Przestrzeni i Gruntów
mgr inż. Agnieszka Dolatowska

RADCA PRAWNY

mgr inż. Agnieszka-Pawlińska-Pierdzewska
16-1083

Projekt

z dnia 21 marca 2023 r.

Zatwierdzony przez

UCHWAŁA NR
RADY GMINY INOWROCŁAW

z dnia 2023 r.

w sprawie udzielenia pomocy finansowej Powiatowi Inowrocławskiemu z przeznaczeniem na opracowanie programu funkcjonalno – użytkowego dla inwestycji pn. Rozbudowa drogi Inowrocław - Solec Kujawski oraz Nowa Wieś Wielka - Leszyce

Na podstawie art. 10 ust. 2 i art. 18 ust. 1 ustawy z dnia 8 marca 1990 r. o samorządzie gminnym (Dz. U. z 2023 r. poz. 40) oraz art. 216 ust 2 pkt 5 oraz art. 220 ust 1 i 2 ustawy z dnia 27 sierpnia 2009 r. o finansach publicznych (Dz. U. z 2022 r., poz. 1634 z późn. zm.¹⁾) uchwała się, co następuje:

§ 1. Udziela się pomocy finansowej Powiatowi Inowrocławskiemu, z przeznaczeniem na opracowanie programu funkcjonalno – użytkowego dla inwestycji pn. Rozbudowa drogi Inowrocław - Solec Kujawski oraz Nowa Wieś Wielka - Leszyce, w ramach Rządowego Funduszu Polski Ład: Programu Inwestycji Strategicznych, edycja piąta: Rozwój stref przemysłowych.

§ 2. Pomoc finansowa, o której mowa w § 1. zostaje udzielona ze środków budżetu Gminy Inowrocław na rok 2023, w wysokości 100.000,00 zł (słownie: sto tysięcy złotych 00/100).

§ 3. W celu realizacji zadania, o którym mowa w § 1 zostanie zawarta stosowna umowa pomiędzy Powiatem Inowrocławskim a Gminą Inowrocław.

§ 4. Wykonanie uchwały powierza się Wójtowi Gminy Inowrocław.

§ 5. Uchwała wchodzi w życie z dniem podjęcia.

Przewodniczący Rady Gminy
Inowrocław

Krzysztof Koltuński

RADCA PRAWNY

Natalia Falkowska-Wierczewska
BC-1083

¹⁾ Zmiany tekstu jednolitego wymienionej ustawy zostały ogłoszone w Dz. U. z 2022 r. poz. 1725, poz. 1747, poz. 1768, poz. 1906 i poz. 2144, w Dz. U. z 2023 r. poz. 412 i poz. 497.

Uzasadnienie

Celem podjęcia niniejszej uchwały jest udzielenie przez Gminę Inowrocław pomocy finansowej Powiatowi Inowrocławskiemu z przeznaczeniem na opracowanie programu funkcjonalno – użytkowego dla inwestycji pn. Rozbudowa drogi Inowrocław - Solec Kujawski oraz Nowa Wieś Wielka - Leszyce, w ramach Rządowego Funduszu Polski Ład: Programu Inwestycji Strategicznych, edycja piąta: Rozwój stref przemysłowych. Mając na uwadze duże znaczenie opisywanej inwestycji dla poprawy bezpieczeństwa ruchu drogowego na terenie powiatu Inowrocławskiego oraz fakt realizacji planowanej inwestycji częściowo na terenie gminy Inowrocław, zasadne jest podjęcie przedmiotowej uchwały.

Przewodniczący Rady Gminy Inowrocław

Krzysztof Kołtuński

WÓJT
mgr inż. Tadeusz Kacprzak

ADWOKAT PRAWNY
Katarzyna Falkowska-Wierczewska
80-1083

Projekt

z dnia 21 marca 2023 r.

Zatwierdzony przez

UCHWAŁA NR
RADY GMINY INOWROCŁAW

z dnia 2023 r.

w sprawie ustanowienia odpłatnej służebności przesyłu na części nieruchomości stanowiących dz. nr 304/22, 304/76 i 304/108 obręb Jacewo - własność Gminy Inowrocław na rzecz ENEA Operator Sp. z o. o.

Na podstawie art. 18 ust. 2 pkt 9 lit. a ustawy z dnia 8 marca 1990 r. o samorządzie gminnym (Dz. U. z 2023 r. poz. 40), art. 13 ust. 1 ustawy z dnia 21 sierpnia 1997 r. o gospodarce nieruchomościami (Dz. U. z 2023 r. poz. 344), w związku z art. 305¹ ustawy z dnia 23 kwietnia 1964 r. Kodeks cywilny (Dz. U. z 2022 r. poz. 1360 z późn. zm.¹⁾ uchwala się, co następuje:

§ 1. Wyraża się zgodę na ustanowienie na rzecz ENEA Operator Sp. z o.o. za jednorazową opłatą i nieograniczoną w czasie służebność przesyłu na nieruchomościach będących własnością Gminy Inowrocław, oznaczonych jako:

- działka nr 304/22 obręb Jacewo, dla której prowadzona jest księga wieczysta o numerze: BY11/00036840/5, prowadzona przez Sąd Rejonowy w Inowrocławiu, V Wydział Ksiąg Wieczystych,
- działka nr 304/76 obręb Jacewo, dla której prowadzona jest księga wieczysta o numerze: BY11/00036840/5, prowadzona przez Sąd Rejonowy w Inowrocławiu, V Wydział Ksiąg Wieczystych,
- działka nr 304/108 obręb Jacewo, dla której prowadzona jest księga wieczysta o numerze: BY11/00036840/5, prowadzona przez Sąd Rejonowy w Inowrocławiu, V Wydział Ksiąg Wieczystych.

§ 2. Służebność przesyłu opisana w § 1 polegać będzie na prawie udostępnienia w w/w nieruchomościach urządzeń służących do przesyłu energii elektrycznej w ramach inwestycji polegającej na przebudowie linii napowietrznej SN-15 kV na linię kablową SN-15kV w miejscowości Jacewo.

§ 3. Wykonanie uchwały powierza się Wójtowi Gminy Inowrocław.

§ 4. Uchwała wchodzi w życie z dniem podjęcia.

Przewodniczący Rady Gminy
Inowrocław

Krzysztof Kołtuński

RADCA PRAWNY

Natalia Falkowska-Wierczewska
.....

DYREKTOR

¹⁾ Zmiany tekstu jednolitego wyrażone w ustawie zostały ogłoszone w Dz. U. z 2022 r. poz. 2337 oraz poz. 2339.

Uzasadnienie

Zgodnie z art. 18 ust. 2 pkt 9 lit. a ustawy z dnia 8 marca 1990 r. o samorządzie gminnym do wyłącznej właściwości rady gminy należy podejmowanie uchwał w sprawach majątkowych gminy, przekraczających zakres zwykłego zarządu, dotyczących m.in. zasad nabywania, zbywania i obciążania nieruchomości. Zgodnie z treścią przepisu art. 305¹ ustawy z dnia 23 kwietnia 1964 r. Kodeks cywilny nieruchomości można obciążyć na rzecz przedsiębiorcy, który zamierza wybudować urządzenie lub jest właścicielem urządzeń służących do doprowadzania energii elektrycznej, znajdujących się na terenie nieruchomości obciążonej prawem polegającym na tym, że przedsiębiorca może korzystać w oznaczonym zakresie z nieruchomości obciążonej, zgodnie z przeznaczeniem tych urządzeń (służebność przesyłu). Przebieg służebności ustalony został w sposób, który będzie w minimalnym stopniu ograniczał korzystanie z nieruchomości gminnej. Ustanowienie służebności na działkach nr 304/22, 304/76 i 304/108 obręb Jacewo, stanowiących działki drogowe, nastąpi odpłatnie i jednorazowo na podstawie sporządzonego przez uprawnionego rzeczoznawcę majątkowego operatu szacunkowego, określającego wartość rynkową prawa służebności przesyłu. W związku z powyższym zasadne jest podjęcie niniejszej uchwały.

Przewodniczący Rady Gminy Inowrocław

Krzysztof Koltuński

WÓJT
mgr inż. Tadeusz Kacprzak

RADCA PRAWNY

Natalia Falkowska-Wierczewska
BD-1083

SEKRETARZ
Gminy Inowrocław

UCHWAŁA Nr _____

RADY GMINY INOWROCŁAW

z dnia _____ r.

w sprawie ustanowienia odpłatnej służebności przesyłu na części nieruchomości stanowiących własność Gminy Inowrocław, na rzecz Inwestora - ENEA Operator Sp. z o. o., reprezentowanego przez Przedsiębiorstwo ELTEL Networks Energetyka S.A.

Na podstawie art. 18 ust. 2 pkt 9 lit. a ustawy z dnia 8 marca 1990 r. o samorządzie gminnym (Dz. U. z 2023 r. poz. 40), art. 13 ust.1 ustawy z dnia 21 sierpnia 1997 r. o gospodarce nieruchomościami (Dz. U. z 2023 r. poz. 344), w związku z art. 305¹ ustawy z dnia 23 kwietnia 1964 r. Kodeks cywilny (Dz. U. z 2022 r. poz. 1360 z późn. zm.¹) uchwała się, co następuje:

§ 1. Wyraża się zgodę na ustanowienie na rzecz Inwestora - ENEA Operator Sp. z o.o., reprezentowanego przez Przedsiębiorstwo ELTEL Networks Energetyka S.A., za jednorazową opłatą i nieograniczoną w czasie służebność przesyłu na nieruchomościach będących własnością Gminy Inowrocław, oznaczonych jako:

- działka nr 30 obręb Krusza Zamkowa, dla której prowadzona jest księga wieczysta o numerze: BY11/00036808/9, prowadzona przez Sąd Rejonowy w Inowrocławiu, V Wydział Ksiąg Wieczystych,
- działka nr 109 obręb Miechowice dla której prowadzona jest księga wieczysta o numerze: BY11/00066562/1, prowadzona przez Sąd Rejonowy w Inowrocławiu, V Wydział Ksiąg Wieczystych,
- działka nr 79 obręb Miechowice, dla której prowadzona jest księga wieczysta o numerze: BY11/00079577/3, prowadzona przez Sąd Rejonowy w Inowrocławiu, V Wydział Ksiąg Wieczystych,
- działka nr 196 obręb Tupadły, dla której prowadzona jest księga wieczysta o numerze: BY11/00070522/0, prowadzona przez Sąd Rejonowy w Inowrocławiu, V Wydział Ksiąg Wieczystych,
- działka nr 274/5 obręb Tupadły, dla której prowadzona jest księga wieczysta o numerze: BY11/00008713/1, prowadzona przez Sąd Rejonowy w Inowrocławiu, V Wydział Ksiąg Wieczystych,
- działka nr 300 obręb Sikorowo, dla której prowadzona jest księga wieczysta o numerze: BY11/00036836/4, prowadzona przez Sąd Rejonowy w Inowrocławiu, V Wydział Ksiąg Wieczystych,
- działka nr 323 obręb Sikorowo, dla której prowadzona jest księga wieczysta o numerze: BY11/00036836/4, prowadzona przez Sąd Rejonowy w Inowrocławiu, V Wydział Ksiąg Wieczystych,

¹ Zmiany tekstu jednolitego wymienionej ustawy zostały ogłoszone w Dz. U. z 2022 r. poz. 2337 oraz poz. 2339.

- działka nr 135 obręb Batkowo, dla której prowadzona jest księga wieczysta o numerze: BY11/00057745/2, prowadzona przez Sąd Rejonowy w Inowrocławiu, V Wydział Ksiąg Wieczystych,
- działka nr 151/8 obręb Batkowo, dla której prowadzona jest księga wieczysta o numerze: BY11/00036845/0, prowadzona przez Sąd Rejonowy w Inowrocławiu, V Wydział Ksiąg Wieczystych,
- działka nr 153 obręb Batkowo, dla której prowadzona jest księga wieczysta o numerze: BY11/00036845/0, prowadzona przez Sąd Rejonowy w Inowrocławiu, V Wydział Ksiąg Wieczystych.

§ 2. Służebność przesyłu opisana w § 1 polegać będzie na prawie udostępnienia na w/w nieruchomościach urządzeń służących do przesyłu energii elektrycznej w ramach inwestycji polegającej na przebudowie elektroenergetycznej linii napowietrznej 110 kV relacji Kruszwica – Mątwy, relacji Marulewska – Mątwy i relacji Pakość - Mątwy.

§ 3. Wykonanie uchwały powierza się Wójtowi Gminy Inowrocław.

§ 4. Uchwała wchodzi w życie z dniem podjęcia.

*Przewodniczący
Rady Gminy Inowrocław*

Krzysztof Koltuński

RADCA PRAWNY
RADCA PRAWNY
Natalia Falkowska-Wierczewska
3D-1083

SEKRETAŃZ
Gminy Inowrocław

Uzasadnienie
do Uchwały Nr _____
Rady Gminy Inowrocław
z dnia _____ r.

Zgodnie z art. 18 ust. 2 pkt 9 lit. a ustawy z dnia 8 marca 1990 r. o samorządzie gminnym do wyłącznej właściwości rady gminy należy podejmowanie uchwał w sprawach majątkowych gminy, przekraczających zakres zwykłego zarządu, dotyczących m.in. zasad nabywania, zbywania i obciążania nieruchomości.

Zgodnie z treścią przepisu art. 305¹ ustawy z dnia 23 kwietnia 1964 r. Kodeks cywilny nieruchomości można obciążyć na rzecz przedsiębiorcy, który zamierza wybudować urządzenie lub jest właścicielem urządzeń służących do doprowadzania energii elektrycznej, znajdujących się na terenie nieruchomości obciążonej prawem polegającym na tym, że przedsiębiorca może korzystać w oznaczonym zakresie z nieruchomości obciążonej, zgodnie z przeznaczeniem tych urządzeń (służebność przesyłu).


Przebieg służebności ustalony został w sposób, który będzie w minimalnym stopniu ograniczał korzystanie z nieruchomości gminnej.


Ustanowienie służebności na dz. nr 30 obręb Krusza Zamkowa, dz. nr 109 i dz. nr 79 obręb Miechowice, dz. nr 196 i dz. nr 274/5 obręb Tupadły, dz. nr 300 i dz. nr 323 obręb Sikorowo, dz. nr 135, dz. nr 151/8 i dz. nr 153 obręb Batkowo, stanowiących działki drogowe, nastąpi odpłatnie i jednorazowo na podstawie sporządzonego przez uprawnionego rzeczoznawcę majątkowego operatu szacunkowego, określającego wartość rynkową prawa służebności przesyłu.

W związku z powyższym zasadne jest podjęcie niniejszej uchwały.

Przewodniczący
Rady Gminy Inowrocław

Krzysztof Koltuński


mgr inż. Tadeusz Kacprzak


ADCA PRAWNY
wska-Wierczewicz

UCHWAŁA Nr _____

RADY GMINY INOWROCŁAW

z dnia _____ r.

w sprawie ustanowienia odpłatnej służebności przesyłu na części nieruchomości stanowiących własność Gminy Inowrocław, na rzecz Inwestora - ENEA Operator Sp. z o. o., reprezentowanego przez Przedsiębiorstwo ENPROM Sp. z o.o.

Na podstawie art. 18 ust. 2 pkt 9 lit. a ustawy z dnia 8 marca 1990 r. o samorządzie gminnym (Dz. U. z 2023 r. poz. 40), art. 13 ust.1 ustawy z dnia 21 sierpnia 1997 r. o gospodarce nieruchomościami (Dz. U. z 2023 r. poz. 344), w związku z art. 305¹ ustawy z dnia 23 kwietnia 1964 r. Kodeks cywilny (Dz. U. z 2022 r. poz. 1360 z późn. zm.¹) uchwala się, co następuje:

§ 1. Wyraża się zgodę na ustanowienie na rzecz Inwestora - ENEA Operator Sp. z o.o., reprezentowanego przez Przedsiębiorstwo ENPROM Sp. z o.o., za jednorazową opłatą i nieograniczoną w czasie służebność przesyłu na nieruchomościach będących własnością Gminy Inowrocław, oznaczonych jako:

- działka nr 61/2 obręb Batkowo, dla której prowadzona jest księga wieczysta o numerze: BY11/00036845/0, prowadzona przez Sąd Rejonowy w Inowrocławiu, V Wydział Ksiąg Wieczystych,
- działka nr 96 obręb Krusza Podlotowa dla której prowadzona jest księga wieczysta o numerze: BY11/00076305/5, prowadzona przez Sąd Rejonowy w Inowrocławiu, V Wydział Ksiąg Wieczystych,
- działka nr 9 obręb Krusza Zamkowa, dla której prowadzona jest księga wieczysta o numerze: BY11/00036808/9, prowadzona przez Sąd Rejonowy w Inowrocławiu, V Wydział Ksiąg Wieczystych,
- działka nr 3/7 obręb Krusza Zamkowa, dla której prowadzona jest księga wieczysta o numerze: BY11/00076304/8, prowadzona przez Sąd Rejonowy w Inowrocławiu, V Wydział Ksiąg Wieczystych,
- działka nr 7 obręb Marulewy, dla której prowadzona jest księga wieczysta o numerze: BY11/00036799/2, prowadzona przez Sąd Rejonowy w Inowrocławiu, V Wydział Ksiąg Wieczystych,
- działka nr 237 obręb Turzany dla której prowadzona jest księga wieczysta o numerze: BY11/00078425/6, prowadzona przez Sąd Rejonowy w Inowrocławiu, V Wydział Ksiąg Wieczystych,
- działka nr 10 obręb Marcinkowo, dla której prowadzona jest księga wieczysta o numerze: BY11/00076323/7, prowadzona przez Sąd Rejonowy w Inowrocławiu, V Wydział Ksiąg Wieczystych,

DYREKTOR

RADCA PRAWNY

Natalia Falkowska-Wierzevska

RD 1083

- działka nr 28 obręb Marcinkowo, dla której prowadzona jest księga wieczysta o numerze: BYII/00076323/7, prowadzona przez Sąd Rejonowy w Inowrocławiu, V Wydział Ksiąg Wieczystych.

§ 2. Służebność przesyłu opisana w § 1 polegać będzie na prawie udostępnienia na w/w nieruchomościach urządzeń służących do przesyłu energii elektrycznej w ramach inwestycji polegającej na przebudowie elektroenergetycznej linii napowietrznej 110 kV relacji Rąbinek – Mątwy i relacji Marulewska – Gniewkowo.

§ 3. Wykonanie uchwały powierza się Wójtowi Gminy Inowrocław.

§ 4. Uchwała wchodzi w życie z dniem podjęcia.

*Przewodniczący
Rady Gminy Inowrocław*

Krzysztof Koltuński

RADCA PRAWNY

Natalia Falkowska-Wierczewska
RD-1083

Uzasadnienie

do Uchwały Nr _____

Rady Gminy Inowrocław

z dnia _____ r.

Zgodnie z art. 18 ust. 2 pkt 9 lit. a ustawy z dnia 8 marca 1990 r. o samorządzie gminnym do wyłącznej właściwości rady gminy należy podejmowanie uchwał w sprawach majątkowych gminy, przekraczających zakres zwykłego zarządu, dotyczących m.in. zasad nabywania, zbywania i obciążania nieruchomości.

Zgodnie z treścią przepisu art. 305¹ ustawy z dnia 23 kwietnia 1964 r. Kodeks cywilny nieruchomości można obciążyć na rzecz przedsiębiorcy, który zamierza wybudować urządzenie lub jest właścicielem urządzeń służących do doprowadzania energii elektrycznej, znajdujących się na terenie nieruchomości obciążonej prawem polegającym na tym, że przedsiębiorca może korzystać w oznaczonym zakresie z nieruchomości obciążonej, zgodnie z przeznaczeniem tych urządzeń (służebność przesyłu).

Przebieg służebności ustalony został w sposób, który będzie w minimalnym stopniu ograniczał korzystanie z nieruchomości gminnej.

Ustanowienie służebności na działkach nr 61/2 obręb Batkowo, dz. nr 96 obręb Krusza Podlotowa, dz. nr 9 i dz. nr 3/7 obręb Krusza Zamkowa, dz. nr 7 obręb Marulewy, dz. nr 237 obręb Turzany, dz. nr 10, dz. nr 28 obręb Marcinkowo, stanowiących działki drogowe, nastąpi odpłatnie i jednorazowo na podstawie sporządzonego przez uprawnionego rzeczoznawcę majątkowego operatu szacunkowego, określającego wartość rynkową prawa służebności przesyłu.

W związku z powyższym zasadne jest podjęcie niniejszej uchwały.

Przewodniczący

Rady Gminy Inowrocław

Krzysztof Koltuński

RADCA PRAWNY

Natalia Falkowska-Wierczewska
BD-1063

mgr inż. Tadeusz Kacprzak

Projekt

z dnia 24 marca 2023 r.

Zatwierdzony przez

**UCHWAŁA NR /2023
RADY GMINY INOWROCŁAW**

z dnia 2023 r.

zmieniająca uchwałę w sprawie uchwalenia budżetu Gminy Inowrocław na rok 2023.

Na podstawie art. 18 ust. 2 pkt 4, pkt 9 lit. „d” oraz lit. „i” ustawy z dnia 8 marca 1990 r. o samorządzie gminnym (Dz.U. z 2023 r. poz. 40) oraz art. 211, art. 212, art. 214, art. 215, art. 222 ust. 1, 2 i 3, art. 235, art. 236, art. 237, art. 239, art. 242 ust. 1, art. 243 ust. 1 i 2, art. 258 ust. 1, art. 264 ust. 3 ustawy z dnia 27 sierpnia 2009 r. o finansach publicznych (Dz.U. z 2022 r. poz. 1634 z późn.zm.¹⁾) oraz art. 12 ust. 1 i 2 i art. 111 ustawy z dnia 12 marca 2022 r. o pomocy obywatelom Ukrainy w związku z konfliktem zbrojnym na terytorium tego państwa (Dz.U. z 2023 r. poz. 103) uchwała się, co następuje:

§ 1. 1. W uchwale Nr LV/479/2022 Rady Gminy Inowrocław z dnia 29 grudnia 2022 r. w sprawie uchwalenia budżetu Gminy Inowrocław na rok 2023 zmienionej:

- | | |
|---|-------------------------------|
| - Zarządzeniem Wójta Gminy Inowrocław Nr 574/2023 | z dnia 4 stycznia 2023 roku, |
| - Uchwałą Rady Gminy Inowrocław Nr LVI/491/2023 | z dnia 26 stycznia 2023 roku, |
| - Zarządzeniem Wójta Gminy Inowrocław Nr 585/2023 | z dnia 30 stycznia 2023 roku, |
| - Zarządzeniem Wójta Gminy Inowrocław Nr 587/2023 | z dnia 31 stycznia 2023 roku, |
| - Zarządzeniem Wójta Gminy Inowrocław Nr 596/2023 | z dnia 13 lutego 2023 roku, |
| - Uchwałą Rady Gminy Inowrocław Nr LVII/495/2023 | z dnia 28 lutego 2023 roku, |
| - Zarządzeniem Wójta Gminy Inowrocław Nr 602/2023 | z dnia 6 marca 2023 roku, |
| - Zarządzeniem Wójta Gminy Inowrocław Nr 606/2023 | z dnia 10 marca 2023 roku |

wprowadza się następujące zmiany:

1) dokonać zmian w planie dochodów budżetowych:

- zwiększeń o kwotę **481.247,20 zł**, zgodnie z załącznikiem Nr 1 do niniejszej uchwały;

2) dokonać zmian w planie wydatków budżetowych:

- zwiększeń o kwotę **661.698,36 zł**, zgodnie z załącznikiem Nr 2 do niniejszej uchwały;

3) dokonać zmniejszenia o kwotę 12.830,00 zł po stronie dochodów i wydatków związanych z realizacją zadań z zakresu administracji rządowej i innych zadań zleconych odrębnymi ustawami, zgodnie z załącznikami Nr 9 i 10 do niniejszego zarządzenia.

2. Po dokonanych zmianach:

1) § 1 otrzymuje brzmienie:

„§ 1. Dochody budżetu w wysokości 92.198.930,54 zł.
1) bieżące w wysokości 78.372.246,47 zł
2) majątkowe w wysokości 13.826.684,07 zł,
zgodnie z załącznikiem Nr 1 do niniejszego zarządzenia”;

2) § 2 otrzymuje brzmienie:

„§ 2. Wydatki budżetu w wysokości 93.379.381,70 zł
1) bieżące w wysokości 72.355.526,70 zł
2) majątkowe w wysokości 21.023.855,00 zł,

¹⁾ Zmiany tekstu jednolitego wymienionej ustawy zostały ogłoszone w Dz.U. z 2022 r. poz. 1079, poz. 1692, poz. 1725, poz. 1747, poz. 1768, poz. 1964 i poz. 2414, Dz.U. z 2023 r. poz. 412.

zgodnie z załącznikiem Nr 2 do niniejszego zarządzenia";

3. § 4 otrzymuje brzmienie:

„§ 4. Limity wydatków na zadania inwestycyjne realizowane w roku 2023, zgodnie z załącznikiem Nr 3.”.

4. § 6 otrzymuje brzmienie:

„§ 6. Łączną kwotę przychodów budżetu w wysokości 3.314.047,41 zł oraz łączną kwotę rozchodów budżetu w wysokości 2.133.596,25 zł, zgodnie z załącznikiem Nr 4.”.

5) § 9 otrzymuje brzmienie:

„§ 9. 1. Ustala się dochody w kwocie 198.000,00 zł w tym: 138.000,00 zł z tytułu wydawania zezwoleń na sprzedaż napojów alkoholowych i 60.000,00 zł z tytułu wpływów z części opłaty za zezwolenie na sprzedaż napojów alkoholowych w obrocie hurtowym oraz wydatki w kwocie 206.266,43 zł na realizację zadań określonych w gminnym programie profilaktyki i rozwiązywania problemów alkoholowych.

2. Ustala się wydatki w kwocie 17.000,00 zł na realizację zadań określonych w gminnym programie przeciwdziałania narkomanii, zgodnie z załącznikiem Nr 5.”;

7) § 10 otrzymuje brzmienie:

„10. Wyodrębnia się w budżecie fundusz sołecki w kwocie 905.961,41 zł do dyspozycji sołectw, zgodnie z załącznikiem Nr 6.”;

6) § 11 otrzymuje brzmienie:

„§ 11. Dotacje udzielone z budżetu Gminy w kwocie 3.105.809,69 zł, z czego dla:

- | | |
|---|------------------|
| 1) jednostek sektora finansów publicznych
zgodnie z załącznikiem Nr 7 | 1.510.000,00 zł, |
| 2) jednostek spoza sektora finansów publicznych
zgodnie z załącznikiem Nr 8.”; | 1.595.809,69 zł, |

7) § 13 otrzymuje brzmienie:

„§ 13. Dochody i wydatki związane z realizacją zadań z zakresu administracji rządowej i innych zadań zleconych odrębnymi ustawami w wysokości 4.685.893,00 zł, zgodnie z załącznikami Nr 9 i 10 do niniejszego zarządzenia.”.

§ 2. Ustala się dochody i wydatki pochodzące z Funduszu Pomocy obywatelom Ukrainy zgodnie z ustawą z dnia 12 marca 2022 r. o pomocy obywatelom Ukrainy w związku z konfliktem zbrojnym na terytorium tego państwa zgodnie z załącznikiem Nr 11 do niniejszego zarządzenia.

§ 3. Ustala się dochody i wydatki pochodzące ze środków Funduszu Przeciwdziałania COVID-19, zgodnie z załącznikiem Nr 12 do niniejszej uchwały.

§ 4. Wynik budżetu stanowi deficyt budżetu w wysokości 1.180.451,16 zł, który zostanie sfinansowany przychodami z zaciągniętych kredytów na rynku krajowym w kwocie 1.000.000,00 zł, przychodami jednostek samorządu terytorialnego z niewykorzystanych środków pieniężnych na rachunku bieżącym budżetu, wynikających z rozliczenia dochodów i wydatków niefinansowanych związanych ze szczególnymi zasadami wykonywania budżetu określonymi w odrębnych ustawach w kwocie 25.266,43 zł oraz z tytułu wolnych środków w kwocie 155.184,73 zł

§ 5. Limity zobowiązań z tytułu emitowanych papierów wartościowych oraz kredytów i pożyczek zaciąganych na:

- | | | |
|---|----------|------------------|
| 1) pokrycie występującego w ciągu roku przejściowego deficytu budżetu | w kwocie | 1.000.000,00 zł; |
| 2) spłatę wcześniej zaciągniętych zobowiązań z tytułu zaciągniętych pożyczek i kredytów | w kwocie | 1.822.282,25 zł. |
| 3) spłaty pożyczek otrzymanych na finansowanie zadań realizowanych z udziałem środków pochodzących z budżetu UE | w kwocie | 311.314,00 zł |
| 4) spłatę na pokrycie planowanego deficytu budżetu | w kwocie | 1.000.000,00 zł |

§ 6. 1. Upoważnia się Wójta do:

- 1) zaciągania kredytów i pożyczek oraz emitowania papierów wartościowych do wysokości poszczególnych limitów zobowiązań, określonych w § 4 niniejszej uchwały;
- 2) dokonywania zmian w planie wydatków, także w zakresie wydatków na uposażenia i wynagrodzenia ze stosunku pracy oraz wydatków majątkowych w ramach zwykłego zarządu, z wyłączeniem przeniesień wydatków między działami;
- 3) dokonywania zmian w planie dochodów i wydatków związanych ze:
 - a) zmianą kwot lub uzyskaniem płatności przekazywanych z budżetu środków europejskich, o ile zmiany te nie pogorszą wyniku budżetu,
 - b) zmianami w realizacji przedsięwzięcia finansowanego z udziałem środków europejskich albo środków, o których mowa w art. 5 ust. 1 pkt 3, o ile zmiany te nie pogorszą wyniku budżetu,
 - c) zwrotem płatności otrzymanych z budżetu środków europejskich;
- 4) lokowania wolnych środków budżetowych na rachunkach bankowych w innych bankach niż bank prowadzący obsługę budżetu Gminy Inowrocław.

2. W celu realizacji zadań związanych z pomocą obywatelom Ukrainy w związku z konfliktem zbrojnym na terytorium tego państwa upoważnia się Wójta do:

- a) dokonania zmian w planie dochodów i wydatków budżetu jednostki samorządu terytorialnego, w tym dokonywania przeniesień wydatków między działami klasyfikacji budżetowej,
- b) dokonywania czynności, o których mowa art. 258 ust. 1 pkt 2 i 3 ustawy z dnia 27 sierpnia 2009 r. o finansach publicznych,
- c) dokonywania zmian w planie wydatków budżetu jednostki samorządu terytorialnego związanych z wprowadzeniem nowych inwestycji lub zakupów inwestycyjnych przez jednostkę, o ile zmiana ta nie pogorszy wyniku budżetu tej jednostki

§ 7. Wykonanie Uchwały powierza się Wójtowi Gminy Inowrocław.

§ 8. Uchwała wchodzi w życie z dniem podjęcia i podlega publikacji w Dzienniku Urzędowym Województwa Kujawsko-Pomorskiego.

Przewodniczący Rady Gminy
Inowrocław

Krzysztof Kołtuński


Krzysztof Kołtuński
RADCA PRAWNY BD-1485

Załącznik Nr 1 do uchwały Nr 1/2023
Rady Gminy Inowrocław
z dnia 2023 r.

DOCHODY

Dział	Rozdział	Paragraf	Treść	Przed zmianą	Zmiana	Po zmianie
750	75011		Administracja publiczna	306 844,05	-13 500,00	293 344,05
			Urzędy wojewódzkie	183 544,05	-13 500,00	170 044,05
754	75495	2010	Dotacja celowa otrzymana z budżetu państwa na realizację zadań bieżących z zakresu administracji rządowej oraz innych zadań zleconych gminie (związkom gmin, związkom powiatowo-gminnym) ustawami	183 300,00	-13 500,00	169 800,00
			Bezpieczeństwo publiczne i ochrona przeciwpożarowa	347 706,00	121 490,00	469 196,00
758	75801	2100	Pozostała działalność	347 706,00	121 490,00	469 196,00
			Środki z Funduszu Pomocy na finansowanie lub dofinansowanie zadań bieżących w zakresie pomocy obywatelom Ukrainy	347 706,00	121 490,00	469 196,00
852	85219	2920	Różne rozliczenia	11 164 545,00	-19 610,00	11 144 935,00
			Część oświatowa subwencji ogólnej dla jednostek samorządu terytorialnego	9 092 150,00	-19 610,00	9 072 540,00
853	85395	2030	Subwencje ogólne z budżetu państwa	9 092 150,00	-19 610,00	9 072 540,00
			Pomoc społeczna	11 595 176,84	-42 000,00	11 553 176,84
855	85503	2030	Środki pomocy społecznej	213 800,00	12 000,00	225 800,00
			Dotacja celowa otrzymana z budżetu państwa na realizację własnych zadań bieżących gmin (związków gmin, związków powiatowo-gminnych)	196 000,00	12 000,00	208 000,00
900	90005		Pomoc w zakresie dożywiania	217 035,00	-54 000,00	163 035,00
			Dotacja celowa otrzymana z budżetu państwa na realizację własnych zadań bieżących gmin (związków gmin, związków powiatowo-gminnych)	214 000,00	-54 000,00	160 000,00
853	85395	2030	Pozostałe zadania w zakresie polityki społecznej	7 038,00	167 280,00	174 318,00
			Pozostała działalność	7 038,00	167 280,00	174 318,00
855	85503	2180	Środki z Funduszu Przeciwdziałania COVID-19 na finansowanie lub dofinansowanie realizacji zadań związanych z przeciwdziałaniem COVID-19	6 120,00	167 280,00	173 400,00
			Rodzina	4 050 831,00	670,00	4 051 501,00
900	90005		Karita: Dużej Rodziny	726,00	670,00	1 396,00
			Dotacja celowa otrzymana z budżetu państwa na realizację zadań bieżących z zakresu administracji rządowej oraz innych zadań zleconych gminie (związkom gmin, związkom powiatowo-gminnym) ustawami	726,00	670,00	1 396,00
900	90005		Gospodarka komunalna i ochrona środowiska	5 063 176,98	266 917,20	5 330 094,18
			Ochrona powietrza atmosferycznego i klimatu	1 850,00	26 000,00	27 850,00

	2460	Środki otrzymane od pozostałych jednostek zaliczanych do sektora finansów publicznych na realizację zadań bieżących jednostek zaliczanych do sektora finansów publicznych	1 850,00	26 000,00	27 850,00
90095		Pozostała działalność	221 932,35	240 917,20	462 849,55
	6257	Dotacja celowa w ramach programów finansowych z udziałem środków europejskich oraz środków, o których mowa w art. 5 ust. 3 pkt 5 lit. a i b ustawy, lub płatności w ramach budżetu środków europejskich, realizowanych przez jednostki samorządu terytorialnego	212 402,00	240 917,20	453 319,20
Razem:			91 717 683,34	481 247,20	92 198 930,54

SKARBNIK GMINY
mgr Anna Jaworska

WÓJT

mgr inż. Tadeusz Kacprzak

Załącznik Nr 2 do uchwały Nr /2023
Rady Gminy Inowrocław
z dnia 2023 r.

WYDATKI

Dział	Rozdział	Paragraf	Treść	Przed zmianą	Zmiana	Po zmianie
010	01043		Roślinictwo i owiektwo	10 060 337,00	100 000,00	9 960 337,00
			Infrastruktura wodociągowa wsi	1 651 000,00	-100 000,00	1 551 000,00
400	6050		Wydatki inwestycyjne jednostek budżetowych	1 501 000,00	-100 000,00	1 401 000,00
			Wytworzenia i zaopatrywanie w energię elektryczną, gaz i wodę	7 900 000,00	12 391,97	7 912 391,97
			Pozostała działalność	7 900 000,00	12 391,97	7 912 391,97
600	4300		Zakup usług pozostałych	1 657 000,00	12 391,97	1 669 391,97
			Transport i łączność	12 608 859,67	204 000,00	12 812 859,67
			Drogi publiczne powiatowe	778 000,00	-40 000,00	738 000,00
			Wydatki inwestycyjne jednostek budżetowych	700 000,00	-140 000,00	560 000,00
6300	60016		Dotacja celowa na pomoc finansową udzielaną między jednostkami samorządu terytorialnego na dofinansowanie własnych zadań inwestycyjnych i zakupów inwestycyjnych	0,00	100 000,00	100 000,00
			Drogi publiczne gminne	9 679 033,00	244 000,00	9 923 033,00
			Zakup materiałów i wyposażenia	111 400,00	-6 000,00	105 400,00
			Zakup usług pozostałych	688 000,00	2 000,00	690 000,00
			Wydatki inwestycyjne jednostek budżetowych	8 009 633,00	248 000,00	8 257 633,00
			Gospodarka mieszkaniowa	745 500,00	-50 000,00	695 500,00
700	70007		Gospodarowanie mieszkaniowym zasobem gminy	288 000,00	-50 000,00	238 000,00
			Zakup usług remontowych	180 000,00	-50 000,00	130 000,00
750	75011		Administracja publiczna	12 646 056,66	38 812,56	12 684 871,12
			Urzędy wojewódzkie	401 682,71	-13 500,00	388 182,71
			Wynagrodzenia osobowe pracowników	298 542,00	-11 283,00	287 259,00
			Składki na ubezpieczenia społeczne	55 800,00	-1 940,00	53 860,00
			Składki na Fundusz Pracy oraz Fundusz Solidarnościowy	7 966,00	-277,00	7 689,00
75095	4300		Urzędy gmin (miast i miast na prawach powiatu)	9 696 801,43	70 417,20	9 767 218,63
			Zakup usług pozostałych	348 000,00	70 417,20	418 417,20
			Pozostała działalność	1 007 107,42	-18 104,64	989 002,78
4210	4220		Zakup materiałów i wyposażenia	186 852,97	-8 500,00	178 352,97
			Zakup środków żywności	104 088,29	-3 500,00	100 588,29
4300	4300		Zakup usług pozostałych	219 166,16	-6 104,64	213 061,52
			Bezpieczeństwo publiczne i ochrona przeciwpożarowa	1 219 406,00	121 490,00	1 340 896,00

75495	Pozostała działalność	347 706,00	121 490,00	469 196,00
4370	Zakup usług związanych z pomocą obywatelom Ukrainy	344 450,00	121 490,00	465 940,00
801	Oświata, wychowanie	21 334 878,00	202 760,02	21 537 638,02
80101	Szkóły podstawowe	12 727 164,00	50 600,00	12 777 764,00
4210	Zakup materiałów i wyposażenia	803 534,00	-25 300,00	778 234,00
4240	Zakup środków dydaktycznych i książek	2 900,00	6 050,00	8 950,00
4260	Zakup energii	241 183,00	-750,00	240 433,00
4270	Zakup usług remontowych	406 505,00	50 000,00	456 505,00
4300	Zakup usług pozostałych	225 537,00	20 000,00	245 537,00
80104	Przedszkola	6 791 977,00	150 390,00	6 942 367,00
4300	Zakup usług pozostałych	2 392 259,00	170 000,00	2 562 259,00
4790	Wynagrodzenia osobowe nauczycieli	1 860 381,00	-19 610,00	1 840 771,00
80195	Pozostała działalność	317 345,00	2 370,02	319 715,02
4750	Wynagrodzenia nauczycieli wypłacane w związku z pomocą obywatelom Ukrainy	67 248,00	2 190,98	69 438,98
4850	Składki i inne pochodne od wynagrodzeń pracowników wypłacanych w związku z pomocą obywatelom Ukrainy	13 208,00	179,04	13 387,04
851	Ochrona zdrowia	212 020,00	25 266,43	237 286,43
85154	Przezwodziałanie alkoholizmowi	181 000,00	25 266,43	206 266,43
4300	Zakup usług pozostałych	133 000,00	25 266,43	158 266,43
852	Pomoc społeczna	5 182 113,84	85 012,63	5 267 126,47
85203	Ośrodki wsparcia	514 000,00	127 012,63	641 012,63
2007	Dotacja celowa w ramach programów finansowanych z udziałem środków europejskich oraz środków, o których mowa w art. 5 ust. 1 pkt 3 oraz ust. 3 pkt 5 i 6 ustawy, lub płatności w ramach budżetu środków europejskich, z wyłączeniem wydatków kwalifikowanych w paragrafie 205	0,00	113 809,69	113 809,69
4307	Zakup usług pozostałych	0,00	13 202,94	13 202,94
85219	Ośrodki pomocy społecznej	1 551 436,00	12 000,00	1 563 436,00
4300	Zakup usług pozostałych	59 400,00	12 000,00	71 400,00
85230	Pomoc w zakresie dożywiania	324 035,00	-54 000,00	270 035,00
3110	Świadczenia społeczne	321 000,00	-54 000,00	267 000,00
853	Pozostałe zadania w zakresie polityki społecznej	7 038,00	167 280,00	174 318,00
85395	Pozostała działalność	7 038,00	167 280,00	174 318,00
3030	Różne wydatki na rzecz osób fizycznych	0,00	164 000,00	164 000,00
4010	Wynagrodzenia osobowe pracowników	0,00	2 741,55	2 741,55
4110	Składki na ubezpieczenia społeczne	0,00	471,28	471,28
4120	Składki na Fundusz Pracy oraz Fundusz Solidarnościowy	0,00	67,17	67,17
855	Różnica	4 886 048,00	1 170,00	4 887 218,00

85501	Świadczenie wychowawcze	0,00	500,00	500,00
2910	Zwrot dotacji oraz płatności wykorzystanych niezgodnie z przeznaczeniem lub wykorzystanych z naruszeniem procedur, o których mowa w art. 184 ustawy, pobranych nienależnie lub w nadmiernej wysokości	0,00	500,00	500,00
85503	Karta Dużej Rodziny	726,00	670,00	1 396,00
4210	Zakup materiałów i wyposażenia	726,00	670,00	1 396,00
900	Gospodarka komunalna i ochrona środowiska	9 450 185,83	-60 089,89	9 390 095,94
90015	Oświetlenie ulic, placów i dróg	1 680 000,00	-100 089,89	1 579 910,11
4270	Zakup usług remontowych	450 000,00	4 410,11	454 410,11
6050	Wydatki inwestycyjne jednostek budżetowych	210 000,00	-104 500,00	105 500,00
90095	Pozostała działalność	2 709 235,83	40 000,00	2 749 235,83
4300	Zakup usług pozostałych	427 800,00	40 000,00	467 800,00
921	Kultura i ochrona dziedzictwa narodowego	2 732 873,44	9 100,00	2 741 973,44
92109	Domy i ośrodki kultury, świetlice i kluby	2 122 873,44	9 100,00	2 131 973,44
4210	Zakup materiałów i wyposażenia	367 309,13	10 100,00	377 409,13
4300	Zakup usług pozostałych	530 675,76	-1 000,00	529 675,76
926	Kultura fizyczna	1 559 283,00	4 504,64	1 563 787,64
92695	Pozostała działalność	1 559 283,00	4 504,64	1 563 787,64
4210	Zakup materiałów i wyposażenia	68 000,00	2 004,64	70 004,64
4300	Zakup usług pozostałych	178 500,00	8 000,00	186 500,00
6050	Wydatki inwestycyjne jednostek budżetowych	850 000,00	-5 500,00	844 500,00
Razem:		92 717 683,34	661 698,36	93 379 381,70

SKARBNIK GMINY
mgr Anna Jaworska

mgr inż. Tadeusz Kacprzak

Załącznik Nr 3 do uchwały Nr /2023
 Rady Gminy Inowrocław
 z dnia 2023 r.

Zadania inwestycyjne w 2023 r						z tego źródła finansowania					
Lp.	Dział	Rozdział	§	Nazwa zadania inwestycyjnego	Łączne koszty finansowe	Plan na 2023 rok	Zmiana	Plan po zmianach	z tego źródła finansowania		
					6	7	8	9	10	11	
							Dochody własne jst	Środki pochodzące z innych źródeł	Środki wymienione w art.5 ust.1 pkt.2 i 3 u.o.f.p	UWA GI	
1	2	3	4	5	6	7	8	9	10	11	
1.	010			Rolnictwo i łowiectwo	44.754.708,40	9.482.237	-100.000	9.382.237	5.881.789,62		
		01043		Infrastruktura wodociągowa wsi	2.386.000,00	1.601.000	-100.000	1.501.000			
			6050	Rozbudowa sieci wodociągowej na terenie gminy (wg przygotowanych projektów i złożonych wniosków) –	785.000,00	400.000	-100.000	300.000			
			6050	Budowa stacji podnoszenia ciśnienia wody w m. Słońsko	1.101.000,00	1.101.000		1.101.000			
			6210	Modernizacja stacji uzdatniania wody na terenie gminy Inowrocław – zalecenia UDT	500.000,00	100.000		100.000			
		01044		Infrastruktura sanitacyjna wsi	42.368.708,40	7.881.237		7.881.237	5.881.789,62		
			6050	Budowa kanalizacji sanitarnej wraz z przyłączami w miejscowości Kłopot, gm. Inowrocław-ETAP III	4.600.000,00	4.425.000		4.425.000	3.354.552,62	RFPL	
			6050	Przebudowa linii napowietrznej SN 15KV na linię kablową SN 15KV w m. Jacowo	400.000,00	270.000		270.000			
			6050	Budowa kanalizacji sanitarnej wraz z przyłączami w miejscowości Miechowice, gm. Inowrocław – Etap II	800.000,00	499.000		499.000		PRO W	

			2.527.237,00	2.527.237		2.527.237		2.527.237		2.527.237	PRO W
6057	Budowa kanalizacji sanitarnej wraz z przyłączami w miejscowości Mieczowice, gm. Inowrocław – Etap II										
6050	Budowa kanalizacji sanitarnej wraz z przyłączami w m. Borkowo w kierunku Jaksic – III etap	16.300.000,00	50.000			50.000		50.000			
6050	Rozbudowa sieci wodociągowej i kanalizacyjnej wraz z infrastrukturą drogową w m. Jacewo	17.641.471,40	10.000			10.000		10.000			
6210	Rozbudowa systemu kanalizacji sanitarnej poprzez budowę przydomowych przepompowni przez GZK – 5 szt.	60.000,00	60.000			60.000		60.000			
6210	Projekt modernizacji kanalizacji grawitacyjnej dla m. Cieślin i Gnojno	40.000,00	40.000			40.000		40.000			
2.	Transport i łączność	15.512.404,68	8.919.633	208.000		9.127.633		2.480.000		6.647.633	
60013	Drogi publiczne wojewódzkie	1.586.629,41	10.000			10.000		10.000			RPO WK- P
6050	Rozbudowa drogi wojewódzkiej nr 251 od km 70+316,00 do km 71+880,00 w zakresie wykonania ciągu pieszo - rowerowego	1.586.629,41	10.000			10.000		10.000			
60014	Drogi publiczne powiatowe	1.028.495,30	700.000	-40.000		660.000		660.000			
6050	Rozbudowa drogi powiatowej nr 2594C stanowiącej byłą drogę wojewódzką nr 252 w zakresie wykonania ciągu pieszo- rowerowego na odcinku Jacewo- Marulewy	928.495,30	700.000	-140.000		560.000		560.000			RPO WK- P
6300	Pomoc finansowa Powiatowi Inowrocławskiemu z przeznaczeniem na opracowanie programu funkcjonalno - użytkowego dla inwestycji pn. Rozbudowa drogi Inowrocław - Solec Kujawski oraz Nowa Wieś Wielka - Leszyc	100.000	0	100.000		100.000		100.000			
60016	Drogi publiczne gminne	12.897.279,97	8.209.633	248.000		8.457.633		1.810.000		6.647.633	
6050	Budowa drogi gminnej ul. Polna nr 150544C w m. Jaksice	1.200.000,00	50.000			50.000		50.000			

			6.000.000,00	6.000.000		6.000.000	300.000	5.700.000	RFP Ł
6050	Przebudowa drogi gminnej nr 150525C Sikorowo – Jaronty – droga W252 i drogi gminnej nr 150526C Jaronty – Dulsk	1.895.266,43	1.447.633	400.000	1.847.633	900.000	947.633		FRD S
6050	Przebudowa drogi gminnej nr 150527C Dulsk - Pławinek gmina Inowrocław na odcinku od km 0+580,04 do km 1+568,44	350.000,00	200.000	-150.000	50.000	50.000			
6050	Przebudowa drogi wewnętrznej zlokalizowanej na dz. nr 52 obręb Komaszyc	260.000,00	15.000		15.000	15.000			
6050	Wykonanie ciągu pieszego w pasie drogi gminnej nr 150511C w m. Orłowo (w tym: fundusz sołecki sołectwa Orłowo 13.270,09 zł)	562.956,93	150.000		150.000	150.000			FRD S
6050	Przebudowa drogi wewnętrznej na dz. 81 w m. Czyste	350.000,00	10.000		10.000	10.000			
6050	Przebudowa ul. Magnolii w m. Jacewo	891.550,17	10.000		10.000	10.000			
6050	Przebudowa drogi gminnej nr 150529C Łojewo-Góra	5.000,00	5.000		5.000	5.000			
6050	Projekt przebudowy drogi przy posesji 31 i 32 w m. Tupadły (w tym: fundusz sołecki sołectwa Tupadły – 5.000,00 zł)	2.000,00	2.000	-2000	0	0			
6050	Projekt drogi od drogi powiatowej w Olszewicach 9, 9a, 10 (fundusz sołecki sołectwa Olszewice)	612.594,98	10.000		10.000	10.000			
6050	Przebudowa drogi Cieslin - Mimowola Gmina Inowrocław I etap	30.000,00	30.000		30.000	30.000			
6050	Projekt budowy drogi na dz. Nr 7 w m. Słońsko	467.911,46	10.000		10.000	10.000			
6050	Przebudowa drogi wewnętrznej na dz. Nr 124/2 i 134 w m. Balczewo	10.000,00	10.000		10.000	10.000			
6050	Wykonanie nakładki asfaltowej drogi wewnętrznej w m. Radłówek	10.000,00	10.000		10.000	10.000			
6050	Projekt przebudowy drogi wewnętrznej na dz. 169/1 w m. Jaksice	10.000,00	10.000		10.000	10.000			

						50.000																	
	6050		Przebudowa drogi gminnej nr 150550C w m. Łojewo	50.000	50.000				50.000														
	6060		Wykupy nieruchomości oznaczone nr działek: cz. działki 15/1 o pow. ok. 0,0030 ha obręb Komarzyce (z przeznaczeniem na przepompownię ścieków) -36/1 o pow. 0,0111 ha obręb Miechowice 9 z przeznaczeniem na przepompownię ścieków) Cz. działki 172/6 obręb Oporówek (z przeznaczeniem na poszerzenie drogi publicznej) Łojewo – teren inwestycyjny -wykup gruntów pod drogi	200.000,00	200.000				200.000														
3.	750		Administracja Publiczna	250.000,00	230.000				230.000														120.000
		75023	Urzędy Gmin	55.000,00	35.000				35.000														
	6050		Modernizacja elewacji oraz podjazdu dla osób niepełnosprawnych i schodów wejściowych budynku Urzędu gminy Inowrocław przy ul. Królowej Jadwigi 43	55.000,00	35.000				35.000														
		75095	Pozostała działalność	195.000,00	195.000				195.000														120.000
	6050		Zakup samochodu do przewozu osób niepełnosprawnych	0	0				0														
	6060		Zakup pojazdu 9-osobowego przystosowanego do przewozu osób niepełnosprawnych na terenie Gminy Inowrocław	195.000,00	195.000				195.000														120.000
4.	801		Oświata i Wychowanie	15.410.338,24	420.000				420.000														
		80101	Szkoły Podstawowe	5.373.634,70	240.000				240.000														
	6050		Założenie monitoringu przy SP w m. Tupadły	20.000,00	20.000				20.000														
	6050		Założenie monitoringu przy SP w m. Jaksice (w tym: fundusz sołectwa Jaksice – 7.000,00 zł)	20.000,00	20.000				20.000														
	6050		Założenie monitoringu przy SP w m. Góra(fundusz sołecki -12.000,00 zł w tym: sołectwo Sikorowo – 2.000 zł,	20.000,00	20.000				20.000														20.000

90095	Pozostała działalność	512.402,00	512.402			512.402	300.000		212.402
6050	Projekt termomodernizacji budynku komunalnego w m. Pławin	60.000,00	60.000			60.000	60.000		
6050	Projekt rozbudowy biblioteki gminnej w m. Jaksice	30.000,00	30.000			30.000	30.000		
6050	Przebudowa świetlicy wiejskiej na terenie dz. w m. Miechowice	210.000,00	210.000			210.000	210.000		
6057	Przebudowa świetlicy wiejskiej na terenie dz. w m. Miechowice	212.402,00	212.402			212.402			212.402 PRO W
6.	Kultura Fizyczna	1.151.583,00	1.151.583	-5.500		1.146.083	844.500		301.583
92695	Pozostała działalność	1.151.583,00	1.151.583	-5.500		1.146.083	844.500		301.583
6050	Projekt rewitalizacji terenu zielonego przy stawie w m. Cieślin	60.000,00	60.000			60.000	60.000		
6050	Projekt boiska sportowego w m. Słońsko	10.000,00	10.000			10.000	10.000		
6050	Projekt wodnego placu zabaw w m. Łojewo (w tym: fundusz sołecki sołectwa Łojewo 10.000,00 zł)	40.000,00	40.000			40.000	40.000		
6050	Wykonanie pomostu pływającego w m. Łojewo	40.000,00	40.000			40.000	40.000		
6050	Budowa infrastruktury sportowo rekreacyjnej w m. Krusza Zamkowa	600.000,00	600.000			600.000	600.000		PRO W
6057	Budowa infrastruktury sportowo rekreacyjnej w m. Krusza Zamkowa	301.583,00	301.583			301.583			301.583 PRO W
6050	Budowa siłowni zewnętrznej oraz doposażenie placów zabaw, w tym fundusz sołecki 61.720,01 zł	100.000,00	100.000	-5.500		94.500	94.500		
	Sołectwo Cieślin - 7.000,00								
	Sołectwo Czyste - 5.000,00								
	Sołectwo Jaksice - 12.000,00								
	Sołectwo Kłopot - 3.000,00								
	Sołectwo Komaszycy - 11.000,00								
	Sołectwo Marcinkowo - 14.000,00								
	Sołectwo Trzaski - 9.720,01 zł								
		77.901.436,32	21.025.855	-2.000		21.023.855	7.860.447,38		6.767.633
									6.395.774,62

SKARBNIK GMINY

mgr Anna Jaworska

WST
mgr inż. Tadeusz Kacprzak

Załącznik Nr 4 do uchwały Nr /2023

Rady Gminy Inowrocław

z dnia 2023 r.

Przychody i rozchody budżetu w 2023r.

Lp	Treść	Klasyfikacja	Kwota 2023 r.	Zmiana	Po zmianie
1	2	3	4		
	Przychody ogółem		3.133.596,25	180.451,16	3.314.047,41
1.	Przychody jednostek samorządu terytorialnego z niewykorzystanych środków pieniężnych na rachunku bieżącym budżetu, wynikających z rozliczenia dochodów i wydatków nimi finansowanych związanych ze szczególnymi zasadami wykonywania budżetu określonymi w odrębnych ustawach	§ 905	-	25.266,43	25.266,43
2.	Przychody jednostek samorządu terytorialnego z wynikających z rozliczenia środków określonych w art. 5 ust. 1 pkt 2 ustawy i dotacji na realizację programu, projekt lub zadania finansowanego z udziałem tych środków	§ 906	-		
3.	Wolne środki, o których mowa w art. 217 ust. 2 pkt 6 ustawy	§ 950	-	155.184,73	155.184,73
4.	Przychody z zaciągniętych kredytów na rynku krajowym	§ 952	3.133.596,25	-	3.133.596,25
5.	Przychody z zaciągniętych pożyczek na rynku krajowym	§ 952	-	-	-
6.	Przychody z zaciągniętych pożyczek na finansowanie zadań realizowanych z udziałem środków pochodzących z budżetu Unii Europejskiej	§ 903	-	-	-
7.	Przychody ze spłat pożyczek i kredytów udzielonych ze środków publicznych	§ 951	-	-	-
8.	Pozostałe przychody z prywatyzacji	§ 944	-	-	-
9.	Nadwyżki z lat ubiegłych	§ 957	-	-	-
10.	Przychody ze sprzedaży innych papierów wartościowych	§ 931	-	-	-
11.	Przychody z tytułu innych rozliczeń krajowych	§ 955	-	-	-
	Rozchody ogółem:		2.133.596,25		2.133.596,25
1.	Spłaty otrzymanych krajowych kredytów	§ 992	1.822.282,25		1.822.282,25
2.	Spłaty otrzymanych krajowych pożyczek	§ 992	-		-
3.	Spłaty pożyczek otrzymanych na finansowanie zadań realizowanych z udziałem środków pochodzących z budżetu UE	§ 963	311.314,00		311.314,00
4.	Udzielone pożyczki i kredyty	§ 991	-		-
5.	Przelewy na rachunki lokat	§ 994	-		-
6.	Wykup innych papierów wartościowych	§ 982	-		-
7.	Rozchody z tytułu innych rozliczeń krajowych	§ 995	-		-

SKARBNIK GMINY
mgr Anna Jaworska

WÓJT
mgr inż. Tadeusz Kacprzak

Załącznik Nr 5 do uchwały Nr /2023

Rady Gminy Inowrocław

z dnia 2023 r.

DOCHODY Z TYTUŁU WYDAWANIA ZEZWOLEŃ NA SPRZEDAŻ NAPOJÓW ALKOHOLOWYCH I WPŁYWÓW Z CZĘŚCIOWEJ OPŁATY ZA ZEZWOLENIE NA SPRZEDAŻ NAPOJÓW ALKOHOLOWYCH W OBROTCIE HURTOWYM ORAZ WYDATKI NA REALIZACJĘ ZADAŃ OKREŚLONYCH W PROGRAMIE PROFILAKTYKI I ROZWIĄZYWANIA PROBLEMÓW ALKOHOLOWYCH

DOCHODY

Dział	Rozdział	§	Treść	Plan na 2023 rok
756			Dochody od osób prawnych, od osób fizycznych i od innych jednostek nieposiadających osobowości prawnej oraz wydatki związane z ich poborem	198.000
	75618		Wpływy z innych opłat stanowiących dochody jednostek samorządu terytorialnego na podstawie ustaw	198.000
		0270	Wpływy z części opłaty za zezwolenie na sprzedaż napojów alkoholowych w obrocie hurtowym	60.000
		0480	Wpływy z opłat za zezwolenia na sprzedaż napojów alkoholowych	138.000
			RAZEM	198.000

WYDATKI

Dział	Rozdział	§	Treść	Plan na 2023rok	Zmiana	Po zmianach
851			Ochrona Zdrowia	198.000	25.266,43	223.266,43
	85153		Zwalczanie narkomanii	17.000		17.000
		4170	Wynagrodzenia bezosobowe	10.000		10.000
		4210	Zakup materiałów i wyposażenia	1.000		1.000
		4300	Zakup usług pozostałych	6.000		6.000
	85154		Przeciwdziałanie alkoholizmowi	181.000	25.266,43	206.266,43
		4170	Wynagrodzenia bezosobowe	38.000		38.000
		4210	Zakup materiałów i wyposażenia	5.000		5.000
		4220	Zakup środków żywności	1.000		1.000
		4300	Zakup usług pozostałych	133.000	25.266,43	158.266,43
		4610	Koszty postępowania sądowego i prokuratorskiego	1.000		1.000
		4700	Szkolenia pracowników niebędących członkami korpusu służby cywilnej	3.000		3.000
			RAZEM	198.000	25.266,43	223.266,43

SKARBNIK GMINY
mgr Anna Jaworska

WÓJT
mgr inż. Tadeusz Kacprzak

Załącznik Nr 6 do uchwały Nr /2023
Rady Gminy Inowrocław
z dnia 2023 r.

Wydatki jednostek pomocniczych w 2023 r.- Fundusz sołecki

Lp.	Nazwa	Dział	Rozdział	§	Kwota	Razem
1.	Sołectwo Batkowo	750	75095	4210	800,00	
		750	75095	4220	3.000,00	
		750	75095	4300	6.500,00	
		900	90095	4270	5.632,70	
		900	90095	4300	1.000,00	
		921	92109	4210	5.000,00	
		921	92109	4220	500,00	22.432,70
2.	Sołectwo Cieślin	600	60016	4210	6.152,08	
		600	60016	4300	500,00	
		750	75095	4210	7.000,00	
		750	75095	4220	6.000,00	
		750	75095	4300	2.000,00	
		900	90095	4300	1.000,00	
		921	92109	4210	2.500,00	
		921	92109	4300	2.800,00	
		926	92695	4300	6.000,00	
		926	92695	6050	7.000,00	40.952,08
3.	Sołectwo Czyste	750	75095	4210	1.275,98	
		750	75095	4220	3.500,00	
		750	75095	4300	1.200,00	
		900	90015	6050	3.000,00	
		921	92109	4210	8.000,00	
		921	92109	4220	1.000,00	
		921	92109	4300	1.000,00	
		926	92695	6050	5.000,00	23.975,98
4.	Sołectwo Gnojno	600	60016	4210	5.000,00	
		600	60016	4300	400,00	
		750	75095	4210	1.000,00	
		750	75095	4220	2.500,00	
		750	75095	4300	2.095,36	
		754	75412	4210	4.000,00	
		900	90095	4300	5.600,00	
		921	92109	4210	4.600,00	
		921	92109	4220	1.000,00	
		921	92109	4300	4.000,00	
		926	92695	4300	12.300,00	42.495,36
5	Sołectwo Góra	600	60016	4210	2.000,00	
		750	75095	4210	5.000,00	
		750	75095	4220	7.000,00	
		750	75095	4300	10.800,00	
		801	80101	6050	6.000,00	
		921	92109	4210	9.800,00	
		921	92109	4300	703,76	

		926	92695	4300	2.790,00	44.093,76
6.	Sołectwo Jacewo	600	60016	4210	10.000,00	
		750	75095	4210	3.000,00	
		750	75095	4220	12.000,00	
		750	75095	4300	2.000,00	
		801	80101	4270	500,00	
		900	90095	4210	6.605,48	
		900	90095	4300	10.000,00	
		921	92109	4210	3.000,00	
		921	92109	4220	1.500,00	
		921	92109	4300	1.000,00	49.605,48
7.	Sołectwo Jaksice	600	60016	4300	1.317,20	
		750	75095	4210	8.000,00	
		750	75095	4220	2.000,00	
		801	80101	6050	7.000,00	
		900	90015	6050	7.500,00	
		900	90095	4300	7.000,00	
		921	92109	4210	4.700,00	
		921	92109	4220	1.000,00	
		921	92109	4300	1.000,00	
		921	92109	4360	600,00	
		926	92695	4300	3.000,00	
		926	92695	6050	12.000,00	55.117,20
8.	Sołectwo Kłopot	600	60016	4300	12.000,00	
		750	75095	4210	1.000,00	
		750	75095	4220	2.500,00	
		750	75095	4300	5.000,00	
		900	90095	4300	2.500,00	
		921	92109	4210	1.483,64	
		921	92109	4220	500,00	
		926	92695	4300	9.000,00	
		926	92695	6050	3.000,00	36.983,64
9.	Sołectwo Komarzyce	600	60016	4210	600,00	
		600	60016	4300	1.000,00	
		750	75095	4210	3.500,00	
		750	75095	4220	4.700,00	
		750	75095	4300	7.100,00	
		900	90095	4300	2.459,11	
		921	92109	4210	4.000,00	
		921	92109	4220	1.600,00	
		921	92109	4300	300,00	
		926	92695	4300	8.000,00	
		926	92695	6050	11.000,00	44.259,11
10.	Sołectwo Krusza Duchowna, Krusza Zamkowa	600	60016	4210	3.000,00	
		750	75095	4210	3.200,00	
		750	75095	4220	2.300,00	
		750	75095	4300	5.000,00	
		900	90095	4300	10.500,00	
		921	92109	4210	5.076,61	
		921	92109	4220	600,00	
		921	92109	4300	2.000,00	

		926	92695	4210	2.000,00	33.676,61
11.	Sołectwo Łatkowo	750	75095	4170	500,00	
		750	75095	4210	1.400,00	
		750	75095	4220	2.550,00	
		750	75095	4300	3.207,00	
		900	90015	6050	18.000,00	
		900	90095	4300	500,00	
		921	92109	4210	2.000,00	
		921	92109	4220	1.000,00	29.157,00
12.	Sołectwo Łojewo	600	60016	4210	1.275,01	
		750	75095	4210	3.000,00	
		750	75095	4220	5.500,00	
		750	75095	4300	8.000,00	
		801	80101	6050	1.000,00	
		900	90095	4300	4.000,00	
		921	92109	4210	1.100,00	
		921	92109	4220	1.400,00	
		926	92695	6050	10.000,00	35.275,01
13.	Sołectwo Łąkocin	600	60016	4210	2.000,00	
		750	75095	4210	2.800,00	
		750	75095	4220	1.000,00	
		750	75095	4300	7.231,10	
		801	80101	6050	3.000,00	
		921	92109	4210	8.000,00	24.031,10
14.	Sołectwo Marcinkowo	750	75095	4210	3.000,00	
		750	75095	4220	1.700,00	
		750	75095	4300	3.500,00	
		801	80101	4270	2.000,00	
		900	90095	4210	3.000,00	
		900	90095	4300	13.040,59	
		921	92109	4210	1.940,59	
		921	92109	4220	700,00	
		926	92695	6050	14.000,00	42.881,18
15.	Sołectwo Miechowice	600	60016	4210	6.131,28	
		750	75095	4170	1.000,00	
		750	75095	4210	912,28	
		750	75095	4220	3.200,00	
		750	75095	4300	14.000,00	
		801	80101	4270	1.000,00	
		900	90095	4300	3.000,00	
		921	92109	4210	3.000,00	32.243,56
16.	Sołectwo Orłowo	600	60016	6050	13.270,09	
		750	75095	4210	4.800,00	
		750	75095	4220	2.000,00	
		750	75095	4300	7.000,00	
		900	90015	6050	15.000,00	
		900	90095	4300	500,00	
		921	92109	4210	1.500,00	
		921	92109	4220	1.000,00	
		921	92109	4300	1.000,00	
		926	92695	4300	1.000,00	47.070,09
17.	Sołectwo Olszewice	600	60016	4300	4.000,00	

		600	60016	4300	2.000,00	
		750	75095	4210	2.000,00	
		750	75095	4220	9.000,00	
		750	75095	4300	1.912,97	
		921	92109	4210	2.000,00	
		921	92109	4220	2.000,00	
		921	92109	4300	2.000,00	24.912,97
18.	Sołectwo Piotrkowice	750	75095	4210	3.015,43	
		750	75095	4220	5.000,00	
		750	75095	4300	4.500,00	
		921	92109	4210	6.000,00	
		921	92109	4220	500,00	19.015,43
19.	Sołectwo Pławin	600	60016	4210	5.000,00	
		750	75095	4210	8.000,00	
		750	75095	4220	1.889,30	
		900	90015	6050	7.000,00	
		900	90095	4300	3.000,00	
		921	92109	4210	3.000,00	27.889,30
20.	Sołectwo Radłówek	750	75095	4210	3.846,14	
		750	75095	4220	3.500,00	
		750	75095	4300	3.000,00	
		921	92109	4210	5.500,00	
		921	92109	4220	500,00	
		926	92695	4210	3.000,00	19.346,14
21.	Sołectwo Słońsko	600	60016	4210	17.000,00	
		750	75095	4210	1.003,14	
		750	75095	4220	4.500,00	
		750	75095	4300	1.000,00	
		900	90015	6050	23.000,00	
		921	92109	4210	2.000,00	48.503,14
22.	Sołectwo Sikorowo	600	60016	4300	17.952,19	
		750	75095	4210	2.000,00	
		750	75095	4300	5.000,00	
		801	80101	6050	2.000,00	
		900	90095	4300	4.000,00	
		921	92109	4210	1.000,00	
		926	92695	4300	2.000,00	33.952,19
23.	Sołectwo Sławęcinek	600	60016	4300	6.500,00	
		750	75095	4210	1.300,00	
		750	75095	4220	4.248,99	
		750	75095	4300	3.000,00	
		900	90015	6050	7.000,00	
		900	90095	4270	3.000,00	
		900	90095	4300	6.300,00	
		921	92109	4210	3.500,00	
		921	92109	4220	800,00	
		926	92695	4300	1.500,00	37.148,99
24.	Sołectwo Tupadły	010	01095	4300	15.000,00	
		600	60016	6050	5.000,00	
		750	75095	4210	1.500,00	
		750	75095	4220	4.000,00	
		750	75095	4300	11.515,09	

		900	90095	4300	1.000,00	
		921	92109	4210	1.000,00	
		921	92109	4220	1.000,00	40.015,09
25.	Sołectwo Trzaski	750	75095	4210	1.500,00	
		750	75095	4220	1.500,00	
		750	75095	4300	5.000,00	
		801	80101	4270	1.000,00	
		900	90095	4300	2.000,00	
		921	92109	4210	3.000,00	
		921	92109	4220	2.000,00	
		926	92695	4210	2.500,00	
		926	92695	6050	9.720,01	28.220,01
26.	Sołectwo Żalinowo	600	60016	4210	1.500,00	
		750	75095	4210	5.000,00	
		750	75095	4220	5.500,00	
		750	75095	4300	3.500,00	
		900	90015	6050	2.000,00	
		921	92109	4210	4.708,29	
		921	92109	4220	500,00	22.708,29
	Ogółem					905.961,41

SKARBNIK GMINY
mgr Anna Jaworska

mgr inż. Tadeusz Karpiuk

Załącznik Nr 7 do uchwały Nr /2023
 Rady Gminy Inowrocław
 z dnia 2023 r.

Dotacje udzielane dla jednostek sektora finansów publicznych

lp.	Dział	Rozdział	§	Treść	Plan na 2023 rok
I.	Dotacje podmiotowe				1.010.000,00
1.	852	85232	2510	Centrum Integracji Społecznej w Łojewie	450.000,00
2.	921	92116	2480	Gminna Biblioteka Publiczna w Jaksicach	560.000,00
II.	Dotacje celowe				500.000,00
1.	010	01043	6210	Gminny Zakład Komunalny	100.000,00
2.	010	01044	6210	Gminny Zakład Komunalny	100.000,00
3.	600	60004	2320	Powiat Inowrocławski	200.000,00
4.	600	60014	6300	Powiat Inowrocławski	100.000,00 zł
	RAZEM				1.510.000,00

SKARBNIK GMINY
 mgr Anna Maworska

WÓJT
 mgr inż. Tadeusz Kacprzak

Załącznik Nr 8 do uchwały Nr /2023
Rady Gminy Inowrocław
z dnia 2023 r.

Dotacje udzielane dla jednostek spoza sektora finansów publicznych

lp.	Dział	Rozdział	§	Treść	Plan na 2023 rok
I.	Dotacje celowe związane z realizacją zadań jednostek samorządu terytorialnego				
1.	010	01009	2830	Spółki wodne	20.000,00
2.	630	63003	2820	Zadania w zakresie upowszechniania turystyki	20.000,00
3.	754	75412	2820	Ochotnicze Straże Pożarne	250.000,00
4.	754	75415	2820	Zadania ratownictwa górskiego i wodnego	18.000,00
5.	801	80195	2820	Oświata i wychowanie	15.000,00
6.	851	85195	2820	Ochrona Zdrowia	5.000,00
7.	852	85203	2360	Ośrodki Wsparcia	514.000,00
8.	852	85295	2360	Pozostała działalność	390.000,00
9.	852	85203	2007	Ośrodki Wsparcia	113.809,69
10.	854	85412	2820	Kolonie i obozy oraz inne formy wypoczynku dzieci i młodzieży szkolnej, a także szkolenia młodzieży	20.000,00
11.	900	90005	6230	Ochrona powietrza atmosferycznego i klimatu	100.000,00
12.	921	92120	2720	Ochrona zabytków i opieka nad zabytkami	10.000,00
13.	921	92195	2820	Ochrona dóbr kultury	40.000,00
14.	926	92695	2820	Upowszechnianie sportu	80.000,00
	RAZEM				1.595.809,69

SKARBNIK GMINY
mgr inż. Maska

Wojciech
mgr inż. Tadeusz Kacpizak

Załącznik Nr 9 do uchwały Nr 1/2023
Rady Gminy Inowrocław
z dnia 2023 r.

DOCHODY ZADANIA ZLECONE

Dział	Rozdział	Paragraf	Treść	Przed zmianą	Zmiana	Po zmianie
750	75011		Administracja publiczna Urzędy wojewódzkie	183 300,00	-13 500,00	169 800,00
		2010	Dotacja celowa otrzymana z budżetu państwa na realizację zadań bieżących z zakresu administracji rządowej oraz innych zadań zleconych gminie (związkom gmin, związkom powiatowo-gminnym) ustawami	183 300,00	-13 500,00	169 800,00
855	85503		Rodzina Karta Dużej Rodziny	4 026 869,00	670,00	4 026 539,00
		2010	Dotacja celowa otrzymana z budżetu państwa na realizację zadań bieżących z zakresu administracji rządowej oraz innych zadań zleconych gminie (związkom gmin, związkom powiatowo-gminnym) ustawami	726,00	670,00	1 396,00
Razem:				4 698 723,00	-12 830,00	4 685 893,00

SKARBNIK GMINY
mgr Anna Jankowska

WŁÓST
mgr inż. Tomasz Kacprzak

Załącznik Nr 10 do uchwały Nr /2023
 Rady Gminy Inowrocław
 z dnia 2023 r.

WYDATKI ZADANIA ZLECONE

Dział	Rozdział	Paragraf	Treść	Przed zmianą	Zmiana	Po zmianie
750			Administracja publiczna	183 300,00	-13 500,00	169 800,00
	75011		Urzędy wojewódzkie	183 300,00	-13 500,00	169 800,00
		4010	Wynagrodzenia osobowe pracowników	146 816,00	-11 283,00	135 533,00
		4110	Składki na ubezpieczenia społeczne	25 237,34	-1 940,00	23 297,34
		4120	Składki na Fundusz Pracy oraz Fundusz Solidarnościowy	3 597,00	-277,00	3 320,00
855			Rodzina	4 025,869,00	670,00	4 026,539,00
			Karta Dużej Rodziny	726,00	670,00	1 396,00
	85503		Zakup materiałów i wyposażenia	726,00	670,00	1 396,00
		4210	Razem:	4 698 723,00	-12 830,00	4 685 893,00

SKARBNIK GMINY
 mgr Anna Jaworska

WÓJTA
 mgr inż. Tadeusz Kacpizak

Załącznik Nr 11 do uchwały Nr /2023

Rady Gminy Inowrocław

z dnia 2023 r.

Dochody i wydatki pochodzące z Funduszu Pomocy obywatelom Ukrainy zgodnie z ustawą z dnia 12 marca 2022 r. o pomocy obywatelom Ukrainy w związku z konfliktem zbrojnym na terytorium tego państwa.

DOCHODY

Dział	Rozdział	§	Treść	Plan na 2023 rok	Zmiana	Po zmianach
750			Administracja publiczna	244,05		244,05
	75011		Urzędy Wojewódzkie	244,05		244,05
		2100	środki z Funduszu Pomocy na finansowanie lub dofinansowanie zadań bieżących w zakresie pomocy obywatelom Ukrainy	244,05		244,05
754			Bezpieczeństwo publiczne i ochrona przeciwpożarowa	347.706	121.490	469.196
	75495		<i>Pozostała działalność</i>	347.706	121.490	469.196
		2100	środki z Funduszu Pomocy na finansowanie lub dofinansowanie zadań bieżących w zakresie pomocy obywatelom Ukrainy	347.706	121.490	469.196
758			Różne rozliczenia	98.822		98.822
	75814		Różne rozliczenia finansowe	98.822		98.822
		2100	środki z Funduszu Pomocy na finansowanie lub dofinansowanie zadań bieżących w zakresie pomocy obywatelom Ukrainy	98.822		98.822
852			Pomoc Społeczna	5.304		5.304
	85214		Zasiłki okresowe, celowe i pomoc w naturze oraz składki na ubezpieczenia emerytalne i rentowe	2.269		2.269
		2100	Środki z Funduszu Pomocy na finansowanie lub dofinansowanie zadań bieżących w	2.269		2.269

			zakresie pomocy obywatelom Ukrainy			
	85230		Pomoc w zakresie dożywiania	3.035		3.035
		2100	Środki z Funduszu Pomocy na finansowanie lub dofinansowanie zadań bieżących w zakresie pomocy obywatelom Ukrainy	3035		3035
853			Pozostałe zadania w zakresie polityki społecznej	918		918
	85395		Pozostała działalność	918		918
		2100	Środki z Funduszu Pomocy na finansowanie lub dofinansowanie zadań bieżących w zakresie pomocy obywatelom Ukrainy	918		918
855			Rodzina	7.712		7.712
	85595		Pozostała działalność	7.712		7.712
		2100	Środki z Funduszu Pomocy na finansowanie lub dofinansowanie zadań bieżących w zakresie pomocy obywatelom Ukrainy	7.712		7.712
			RAZEM	460.706,05	121.490	582.196,05

WYDATKI

Dział	Rozdział	§	Treść	Plan na 2023 rok	Zmiana	Plan po zmianach
750			Administracja publiczna	244,05		244,05
	75011		Urzędy Wojewódzkie	244,05		244,05
		4350	zakup towarów (w szczególności materiałów, leków, żywności) w związku z pomocą obywatelom Ukrainy	35,53		35,53
		4370	Zakup usług związanych z pomocą obywatelom Ukrainy	72,15		72,15
		4740	Wynagrodzenia i uposażenia wypłacane w związku z pomocą obywatelom Ukrainy	113,98		113,98
		4850	Składki i inne pochodne od wynagrodzeń pracowników wypłacanych w związku z pomocą obywatelom Ukrainy	22,39		22,39
754			Bezpieczeństwo publiczne i ochrona przeciwpożarowa	347.706	121.490	469.196
	75495		Pozostała działalność	347.706	121.490	469.196

		3280	świadczenia związane z udzielaniem pomocy obywatelom Ukrainy	3.240		3.240
		4350	zakup towarów (w szczególności materiałów, leków, żywności) w związku z pomocą obywatelom Ukrainy	16		16
		4370	zakup usług związanych z pomocą obywatelom Ukrainy	344.450	121.490	465.940
801			Oświata i Wychowanie	98.822	2.370,02	101.192,02
	80195		Pozostała działalność	98.822	2.370,02	101.192,02
		4350	zakup towarów (w szczególności materiałów, leków, żywności) w związku z pomocą obywatelom Ukrainy	31.287		31.287
		4370	zakup usług związanych z pomocą obywatelom Ukrainy	2.376		2.376
		4740	Wynagrodzenia i uposażenia wypłacane w związku z pomocą obywatelom Ukrainy	1.396		1.396
		4750	Wynagrodzenia nauczycieli wypłacane w związku z pomocą obywatelom Ukrainy	53.298	2.190,98	55.488,98
		4850	Składki i inne pochodne od wynagrodzeń pracowników wypłacanych w związku z pomocą obywatelom Ukrainy	10.465	179,04	10.644,04
852			Pomoc Społeczna	5.304		5.304
	85214		Zasilki okresowe, celowe i pomoc w naturze oraz składki na ubezpieczenia emerytalne i rentowe	2.269		2.269
		3290	Świadczenia społeczne wypłacane obywatelom Ukrainy przebywającym na terytorium RP	2.269		2.269
	85230		Pomoc w zakresie dożywiania	3.035		3.035
		3290	Świadczenia społeczne wypłacane obywatelom Ukrainy przebywającym na terytorium RP	3.035		3.035
853			Pozostałe zadania w zakresie polityki społecznej	918		918
	85395		Pozostała działalność	918		918
		3290	Świadczenia społeczne wypłacane obywatelom Ukrainy przebywającym na terytorium RP	900		900
		4740	Wynagrodzenia i uposażenia wypłacane w związku z	18		18

			pomocą obywatelom Ukrainy			
855			Rodzina	7.712		7.712
	85595		Pozostała działalność	7.712		7.712
		3290	Świadczenia społeczne wypłacane obywatelom Ukrainy przebywającym na terytorium RP	7.574		7.574
		4740	Wynagrodzenia i uposażenia wypłacane w związku z pomocą obywatelom Ukrainy	138		138
			RAZEM	460.706,05	123.860,02	584.566,07

SKARBNIK GMINY
mgr Anna Jaworska

WÓJT
mgr inż. Tadeusz Kacprzak

Załącznik Nr 12 do uchwały Nr /2023
 Rady Gminy Inowrocław
 z dnia 2023 r.

Dochody i wydatki pochodzące ze środków Funduszu Przeciwdziałania COVID-19

Dochody 2023 r.

Dział	Rozdz.	§	Treść	Plan	zmiana	Po zmianach
853			Pozostałe zadania w zakresie polityki społecznej	6.120	167.280	173.400
	85395		Pozostała działalność	6.120	167.280	173.400
		2180	Środki z Funduszu Przeciwdziałania COVID-19 na finansowanie lub dofinansowanie realizacji zadań związanych z przeciwdziałaniem COVID-19	0	167.280	167.280
			ochrona odbiorców energii elektrycznej			
		2180	Środki z Funduszu Przeciwdziałania COVID-19 na finansowanie lub dofinansowanie realizacji zadań związanych z przeciwdziałaniem COVID-	6.120	0	6.120
<i>Dodatek węglowy</i>						

Wydatki -2023 r. - z Funduszu Przeciwdziałania COVID-19

Dział	Rozdz.	§	Treść	Plan	Zmiana	Po zmianach
853			Pozostałe zadania w zakresie polityki społecznej	6.120	167.280	173.400
	85395		Pozostała działalność	6.120	167.280	173.400
		3030	różne wydatki na rzecz osób fizycznych	0	164.000	164.000
		4010	wynagrodzenia osobowe pracowników	0	2.741,55	2.741,55
		4110	składki na ubezpieczenia społeczne	0	471,28	471,28
		4120	składki na fundusz pracy	0	67,17	67,17
			ochrona odbiorców energii elektrycznej			167.280
853			Pozostałe zadania w zakresie polityki społecznej	6.120	0	6.120
	85395		Pozostała działalność	6.120	0	6.120
		3110	świadczenia społeczne	6.000	0	6.000
		4120	składki na fundusz pracy	120,00	0,00	120,00
<i>Dodatek węglowy</i>						6.120

BRANISZKA GMINY
 mgr Anna Jaworska

WÓJT
 mgr inż. Tadeusz Kacprzak

Uzasadnienie

Wywołanie tej uchwały stało się zasadne w związku z koniecznością dokonania zmian w budżecie po stronie dochodów i wydatków.

Wójt Gminy wnioskuje o dokonanie zmian w budżecie poprzez:

I. Zmniejszenia i zwiększenia po stronie dochodów o kwotę	+481.247,20 zł
- na podstawie pisma Ministra Finansów ST3.4750.2.2023 zmniejszenie części oświatowej subwencji ogólnej w rozdziale 75801 o kwotę	-19.610,00 zł
- na podstawie informacji Wojewody Kujawsko - Pomorskiego Nr WFB.I.3121.2.51.2023 z dnia 10 marca 2023 roku w rozdziale 75495 o kwotę	+ 121.490,00 zł
na zapewnienie zakwaterowania i wyżywienia obywatelom Ukrainy	
- na podstawie informacji Wojewody Kujawsko - Pomorskiego Nr WFB.IV.1612.14.2023 z dnia 17 marca 2023 roku w rozdziale 85395 o kwotę	+167.280,00 zł
na wypłatę świadczeń pieniężnych służących ochronie odbiorców energii elektrycznej w 2023 roku w związku z sytuacją na rynku energii elektrycznej	
- na podstawie decyzji Wojewody Kujawsko - Pomorskiego Nr WFB.I.3120.1.13.2023 z dnia 21 lutego 2023 roku ustala się plan dochodów i wydatków w rozdziałach:	
75011 o kwotę	-13.500,00 zł
85219 o kwotę	+12.000,00 zł
85230 o kwotę	-54.000,00 zł
- na podstawie decyzji Wojewody Kujawsko - Pomorskiego nr WFB.I.3120.3.14.2023 z dnia 10 marca 2023 roku w rozdziale 85503 o kwotę	+ 670,00 zł
z przeznaczeniem na realizację zadań związanych z przyznaniem Karty Dużej Rodziny	
- na podstawie Porozumienia Nr 5/2022 w rozdziale 90005 o kwotę	+26.000,00 zł
na realizację programu „Czyste powietrze”, którego celem jest poprawa jakości powietrza oraz zmniejszenie gazów cieplarnianych poprzez wymianę źródeł ciepła i poprawę efektywności energetycznej budynków mieszkalnych jednorodzinnych	
- na podstawie pisma Urzędu Marszałkowskiego Nr WR-VI-H.433.3.45.2020 z dnia 13 marca 2023 roku w rozdziale 90095 o kwotę	+240.917,20 zł
dotyczy projektu numer RPKP.03.03.00-04-0005/19 pn. „Termomodernizacja budynku komunalnego - Dom Kultury w m. Łojewo, na terenie gminy Inowrocław”	
II. Zwiększenia po stronie przychodów o kwotę	+180.451,16 zł
§ 905 przychodach jednostek samorządu terytorialnego z niewykorzystanych środków pieniężnych na rachunku bieżącym budżetu, wynikających z rozliczenia dochodów i wydatków nimi finansowanych związanych ze szczególnymi zasadami wykonywania budżetu określonymi w odrębnych ustawach o kwotę	+ 25.266,43 zł
§ 950 w wolnych środkach, o których mowa w art. 217 ust. 2 pkt 6 ustawy o kwotę	+ 155.184,73 zł
II. Zmniejszenia i zwiększenia po stronie wydatków o kwotę	+661.698,36 zł
I. Zmniejszenia	-704.755,36 zł
- w rozdziale 01043 w wydatkach inwestycyjnych jednostek budżetowych o kwotę z zadania „Rozbudowa sieci wodociągowej na terenie gminy (wg przygotowanych projektów i złożonych wniosków)”	-100.000,00 zł
- w rozdziale 60014 w wydatkach inwestycyjnych jednostek budżetowych o kwotę z zadania „Rozbudowa drogi powiatowej nr 2594C stanowiącej byłą drogę wojewódzką nr 252 w zakresie wykonania ciągu pieszo-rowerowego na odcinku Jacewo-Marulewy”	- 140.000,00 zł
- w rozdziale 60016 w wydatkach inwestycyjnych jednostek budżetowych o kwotę z zadania „Projekt drogi od drogi powiatowej w Olszewicach 9, 9a, 10” fundusz sołectwa Olszewice	-2.000,00 zł
- w rozdziale 60016 w wydatkach inwestycyjnych jednostek budżetowych o kwotę z zadania „Przebudowa drogi wewnętrznej zlokalizowanej na dz. nr 52 obręb Komaszycy”	- 150.000,00 zł
-w rozdziale 60016 w zakupach materiałów i wyposażenia o kwotę z zadania „Remonty dróg” fundusz sołectwa Góra	- 1.000,00 zł
- w rozdziale 60016 w zakupach materiałów i wyposażenia o kwotę z zadania „Częściowa naprawa wjazdów do posesji” fundusz sołectwa Gnojno	-5.000,00 zł
- w rozdziale 70007 w zakupach usług remontowych o kwotę z zadania „Remont dachu na budynku mieszkalnym i świetlicy w m. Cieślin”	-50.000,00 zł
- w rozdziale 75011 w wynagrodzeniach osobowych pracowników, składkach na	

ubezpieczenia społeczne, składkach na fundusz pracy o kwotę	-13.500,00 zł
- w rozdziale 75095 w zakupach materiałów i wyposażenia o kwotę	- 500,00 zł
z zadania „Kultywowanie tradycji ludowych i wiejskich - zakup materiałów i nagród” fundusz sołectwa Gnojno	
- w rozdziale 75095 w zakupach materiałów i wyposażenia o kwotę	- 3.000,00 zł
z zadań: „Kultywowanie tradycji ludowych i wiejskich-zakup materiałów” -1.000,00 zł	
„Estetyka wsi- zakupy” -1.000,00 zł	
„Organizacja spotkań dla mieszkańców - zakup materiałów”-1.000,00 zł fundusz sołectwa Góra	
- w rozdziale 75095 w zakupach materiałów i wyposażenia o kwotę	- 2.000,00 zł
z zadania „Estetyka wsi - zakup artykułów i sprzętu” fundusz sołectwa Jakscie	
- w rozdziale 75095 w zakupach materiałów i wyposażenia o kwotę	- 3.000,00 zł
z zadania „Estetyka wsi - zakup artykułów i sprzętu” fundusz sołectwa Pławin	
- w rozdziale 75095 w zakupach środków żywności o kwotę	- 500,00 zł
z zadania „kultywowanie tradycji ludowych i wiejskich - zakup art.spożywczych” fundusz sołectwa Gnojno	
- w rozdziale 75095 w zakupach środków żywności o kwotę	- 3.000,00 zł
z zadania „Kultywowanie tradycji ludowych i wiejskich - zakup artykułów spożywczych” fundusz sołectwa Góra	
- w rozdziale 75095 w zakupach usług pozostałych o kwotę	- 2.000,00 zł
z zadania „Organizacja spotkań z mieszkańcami-zakup usług” fundusz sołectwa Gnojno	
- w rozdziale 75095 w zakupach usług pozostałych o kwotę	- 1.000,00 zł
z zadania „Kultywowanie tradycji ludowych i wiejskich - zakup usług” fundusz sołectwa Góra	
- w rozdziale 75095 w zakupach usług pozostałych o kwotę	- 1.000,00 zł
z zadania „Kultywowanie tradycji wiejskich i ludowych - usługi” fundusz sołectwa Cieślin	
- w rozdziale 75095 w zakupach usług pozostałych o kwotę	- 3.100,00 zł
z zadania „Organizacja spotkań z mieszkańcami-zakup usług” fundusz sołectwa Gnojno	
- w rozdziale 80101 w zakupach materiałów i wyposażenia, zakupie energii o kwotę	- 26.050,00 zł
- w rozdziale 80104 w wynagrodzeniach osobowych nauczycieli o kwotę	- 19.610,00 zł
- w rozdziale 90015 w wydatkach inwestycyjnych jednostek budżetowych o kwotę	-110.000,00 zł
z zadania „Rozbudowa oświetlenia na terenie Gminy”	
- w rozdziale 85230 w świadczeniach społecznych o kwotę	- 54.000,00 zł
- w rozdziale 90015 w wydatkach inwestycyjnych jednostek budżetowych o kwotę	- 2.000,00 zł
z zadania „Projekt lamp na terenie sołectwa” fundusz sołectwa Słońsko	
- w rozdziale 92109 w zakupach usług pozostałych o kwotę	-1.000,00 zł
z zadania „Poprawa dostępu mieszkańców do kultury - zakup usług” fundusz sołectwa Cieślin	
- w rozdziale 92109 w zakupach materiałów i wyposażenia o kwotę	- 3.000,00 zł
z zadania „Funkcjonowanie świetlicy - zakup materiałów” fundusz sołectwa Radłówek	
- w rozdziale 92695 w wydatkach inwestycyjnych jednostek budżetowych o kwotę	- 7.500,00 zł
z zadania „Budowa siłowni zewnętrznej” fundusz sołectwa Jaksice	
- w rozdziale 92695 w zakupach materiałów i wyposażenia o kwotę	-995,36 zł
z zadania „Kultura fizyczna-zakup materiałów i wyposażenia” fundusz sołectwa Gnojno	
2. Zwiększenia	+1.366.453,72 zł
- w rozdziale 40095 w zakupach usług pozostałych o kwotę	+ 12.391,97 zł
na zakup usług związanych ze sprzedażą węgla	
- w rozdziale 60016 w wydatkach inwestycyjnych jednostek budżetowych o kwotę	+ 400.000,00 zł
na zadanie „Przebudowa drogi gminnej nr 150527C Dulsk - Pławinek gmina Inowrocław na odcinku od km 0+580,04 do km 1+568,44”	
- w rozdziale 60014 w dotacjach celowych na pomoc finansową udzielaną między jednostkami samorządu terytorialnego na dofinansowanie własnych zadań inwestycyjnych i zakupów inwestycyjnych o kwotę	+100.000,00 zł
na zadanie „Pomoc finansowa Powiatowi Inowrocławskiemu z przeznaczeniem na opracowanie programu funkcjonalno - użytkowego dla inwestycji pn. Rozbudowa drogi Inowrocław - Solec Kujawski oraz Nowa Wieś Wielka - Leszyce”	
- w rozdziale 60016 w zakupach usług pozostałych o kwotę	+ 2.000,00 zł

na zadanie „Przebudowa wiaty przystankowej w Turzanach” fundusz sołectwa Olszewice	
- w rozdziale 75023 w zakupach usług pozostałych o kwotę	+ 70.417,20 zł
- w rozdziale 75095 w zakupach usług pozostałych o kwotę	+ 995,36 zł
na zadanie „Pranie firan i obrusów-usługa” fundusz sołectwa Gnojno	
- w rozdziale 75495 w zakupach usług związanych z pomocą obywatelom Ukrainy o kwotę	+ 121.490,00 zł
- w rozdziale 80101 w zakupach środków dydaktycznych i książek, zakupach usług pozostałych o kwotę	+ 26.050,00 zł
- w rozdziale 80101 w zakupach usług remontowych o kwotę	+50.000,00 zł
na zadanie „Wymiana dachu na budynku byłej sali gimnastycznej w m. Tupadły”	
- w rozdziale 80104 w zakupach usług pozostałych o kwotę	+ 170.000,00 zł
na zadania wychowania przedszkolnego	
- w rozdziale 80195 w wynagrodzeniach nauczycieli wypłacanych w związku z pomocą obywatelom Ukrainy, składkach i innych pochodnych od wynagrodzeń pracowników wypłacanych w związku z pomocą o kwotę	+ 2.370,02 zł
- w rozdziale 85154 w zakupach usług pozostałych o kwotę	+ 25.266,43 zł
- w rozdziale 85203 w dotacjach celowych w ramach programów finansowanych z udziałem środków europejskich oraz środków, o których mowa w art. 5 ust. 1 pkt 3 oraz ust. 3 pkt 5 i 6 ustawy, lub płatności w ramach budżetu środków europejskich, z wyłączeniem wydatków klasyfikowanych w paragrafie 205 o kwotę	+ 113.809,69 zł
oraz w zakupach usług pozostałych o kwotę	+ 13.202,94 zł
na podstawie Aneksu nr 2 z dnia 16 marca 2023 roku do umowy na rzecz realizacji „Projektu Centrum Rodziny - wsparcie osób, rodzin i środowisk zagrożonych ubóstwem lub wykluczeniem społecznym z terenu Gminy Inowrocław”	
- w rozdziale 85219 w zakupach usług pozostałych o kwotę	+ 12.000,00 zł
- w rozdziale 85395 w różnych wydatkach na rzecz osób fizycznych, wynagrodzeniach osobowych pracowników, składkach na ubezpieczenia społeczne, składkach na fundusz pracy o kwotę	+167.280,00 zł
- w rozdziale 85501 we zwrotach dotacji oraz płatności wykorzystanych niezgodnie z przeznaczeniem lub wykorzystanych z naruszeniem procedur, o których mowa w art. 184 ustawy, pobranych nienależnie lub w nadmiernej wysokości o kwotę	+500,00 zł
- w rozdziale 85503 w zakupach materiałów i wyposażenia o kwotę	+ 670,00 zł
- w rozdziale 90095 w zakupach usług pozostałych o kwotę	+ 35.000,00 zł
na zadanie wywóz odpadów	
- w rozdziale 90015 w zakupach usług remontowych o kwotę	+4.410,11 zł
- w rozdziale 90015 w wydatkach inwestycyjnych jednostek budżetowych o kwotę	+7.500,00 zł
na zadanie „Rozbudowa oświetlenia w sołectwie Jaksice” fundusz sołectwa Jaksice	
- w rozdziale 90095 w zakupach usług pozostałych o kwotę	+ 2.000,00 zł
na zadanie „Estetyka wsi - usługa” fundusz sołectwa Jaksice	
- w rozdziale 90095 w zakupach usług pozostałych o kwotę	+3.000,00 zł
na zadanie „Wykaszenie terenów zielonych” fundusz sołectwa Pławin	
-w rozdziale 92109 w zakupach materiałów i wyposażenia o kwotę	+ 2.000,00 zł
na zadanie „Funkcjonowanie świetlicy - zakup materiałów (art.papiernicze, biurowe itp.) i wyposażenia (maszynka indukcyjna, sztućce) fundusz sołectwa Słońsko	
- w rozdziale 92109 w zakupach usług pozostałych o kwotę	+8.000,00 zł
„Funkcjonowanie świetlicy - zakup materiałów (zakup naczyń, środków chemicznych, artykułów dekoracyjnych, sprzętu AGD, wyposażenia itp,) fundusz sołectwa Góra	
- w rozdziale 92109 w zakupach materiałów i wyposażenia o kwotę	+3.100,00 zł
na zadanie „Zakup 2 pieców do świetlicy Domu Strażaka w Gnojnie” fundusz sołectwa Gnojno	
- w rozdziale 92695 w wydatkach inwestycyjnych jednostek budżetowych o kwotę	+2.000,00 zł
na zadanie „Doposażenie placu zabaw w Sójkowie i Cieślinie” fundusz sołectwa Cieślin	
- w rozdziale 92695 w zakupach materiałów i wyposażenia o kwotę	+ 3.000,00 zł
na zadanie „Zakup bujawki” fundusz sołectwa Radłówek	
- w rozdziale 92695 w wydatkach inwestycyjnych jednostek budżetowych o kwotę	+ 8.000,00 zł
na zadanie „Utwardzenie gruntu na boisko do kosza” fundusz sołectwa Gnojno	
IV. Dokonać zmiany w zadaniach	
- przeniesienie w rozdziale 92695 w wydatkach inwestycyjnych jednostek budżetowych	

na kwotę 6.500,00 zł z zadania „Uzupełnienie placów zabaw” na zadanie „Uzupełnienie placów zabaw w Stefanowie” -3.000,00 zł , „Uzupełnienie placów zabaw w Borkowie” - 3.500,00 zł fundusz sołectwa Jaksice

- zmiana nazwy zadania „Dofinansowanie budowy chodnika w miejscowości Kruśliwiec” na „Częściowa naprawa wjazdów do posesji” fundusz sołectwa Gnojno

Przewodniczący
Rady Gminy Inowrocław

Krzysztof Koltuński

SKARBNIK GMINY
mgr Anna Jaworska

WÓJT
mgr inż. Tadeusz Kacprzak

SKARBNIK GMINY

GMINA PRASZKA 2017-18

Projekt

UCHWAŁA Nr /2023
RADY GMINY INOWROCŁAW
z dnia marca 2023r.

zmieniająca uchwałę w sprawie uchwalenia Wieloletniej Prognozy Finansowej Gminy Inowrocław na lata 2023 – 2032.

Na podstawie art. 226, art. 227, art. 229 i art. 243 ustawy z dnia 27 sierpnia 2009r. o finansach publicznych (Dz.U. z 2022 r. poz. 1634 z późn. zm.1) i art. 18 ust. 2 pkt 6 ustawy z dnia 8 marca 1990 r. o samorządzie gminnym (Dz. U. z 2023 r., poz. 40) oraz rozporządzenia Ministra Finansów z dnia 10 stycznia 2013 r. w sprawie wieloletniej prognozy finansowej jednostki samorządu terytorialnego (Dz. U. z 2021 r. poz. 83) uchwała się, co następuje:

§ 1. W uchwale Nr LV/480/2022 Rady Gminy Inowrocław z dnia 29 grudnia 2022 r. w sprawie uchwalenia Wieloletniej Prognozy Finansowej Gminy Inowrocław na lata 2023 - 2032, zmienionej Zarządzeniem Nr 582/2023 Wójta Gminy Inowrocław z dnia 26 stycznia 2023 r., wprowadza się następujące zmiany:

- 1) Załącznik Nr 1 pn. "Wieloletnia Prognoza Finansowa" otrzymuje brzmienie, zgodnie z załącznikiem Nr 1 do niniejszej uchwały;
- 2) Załącznik Nr 2 pn. "Wykaz przedsięwzięć do Wieloletniej Prognozy Finansowej" otrzymuje brzmienie, zgodnie z załącznikiem Nr 2 do niniejszej uchwały;


§ 2. Wykonanie uchwały powierza się Wójtowi Gminy Inowrocław.

§ 3. Uchwała wchodzi w życie z dniem podjęcia.

Przewodniczący
Rady Gminy Inowrocław

Krzysztof Kołtuński

1. Zmiany tekstu jednolitego wymienionej ustawy zostały ogłoszone w Dz.U. z 2022 r. poz. 1079, poz. 1692, poz. 1725, poz. 1747, poz. 1768 i poz. 1964, poz. 2414, Dz. U. z 2023 r. poz. 412.


KRZYSZTOF KOŁTUŃSKI

UZASADNIENIE DO UCHWAŁY NR /2023

RADY GMINY INOWROCLAW

z dnia marca 2023r.

Wywołanie przedmiotowej uchwały stało się zasadne w związku ze zmianami wielkości budżetu na 2023r., co spowodowało konieczność dokonania korekty Wieloletniej Prognozy Finansowej Gminy Inowrocław.

W związku z powyższym dokonano następujących zmian:

- 1) w załączniku Nr 1 w pozycji "Prognoza 2023" wprowadzono planowane dochody i wydatki zgodnie z korektą uchwały budżetowej na 2022r.


Podstawę prawną podjęcia niniejszej uchwały stanowi art. 229 ustawy z dnia 27 sierpnia 2009 r. o finansach publicznych, zgodnie z którym wartości przyjęte w wieloletniej prognozie finansowej i budżecie jednostki samorządu terytorialnego powinny być zgodne co najmniej w zakresie wyniku budżetu i związanych z nim kwot przychodów i rozchodów oraz długu jednostki samorządu terytorialnego.

Przewodniczący

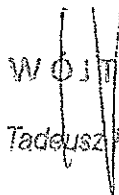
Rady Gminy Inowrocław

Krzysztof Kołtuński

SKARBNIK GMINY
mgr Anna Jąworska



WOJCI
mgr inż. Tadeusz Kacprzak



SKARBNIK GMINY


Wieloletnia prognoza finansowa jednostki samorządu terytorialnego 1)

Ustalona na lata 2022–2025 relacja z art. 243 (poz. 8.3, 8.3.1, 8.4 i 8.4.1) została obliczona według średniej 7-letniej

Wyszczególnienie	z tego:										w tym:	
	1	z tego:					z tego:				z tytułu dotacji oraz środków przeznaczonych na inwestycje	
		1.1	1.1.1	1.1.2	1.1.3	1.1.4	1.1.5	w tym:			1.2.1	1.2.2
Docho- dy ogółem ^x	Docho- dy z tytułu udziału we wpływach z podatku dochodowego od osób fizycznych	docho- dy z tytułu udziału we wpływach z podatku dochodowego od osób prawnych	z subwen- cji ogólnej	z tytułu dotacji i środków przeznaczonych na cele bieżące x 3)	pozostałe dochody bieżące 4)	z podatku od nieruchomości	z tytułu dotacji oraz środków przeznaczonych na inwestycje					
Wykonanie 2016	51 104 260,47	8 056 357,00	152 141,90	8 214 180,00	13 984 191,39	19 953 867,64	11 248 123,34	743 522,54	366 221,71	210 201,47		
Wykonanie 2017	54 271 757,93	9 702 077,00	259 000,15	7 030 803,00	15 708 178,60	21 046 759,55	11 363 919,45	524 939,63	162 013,54	313 142,50		
Wykonanie 2018	53 171 681,32	10 616 089,00	330 183,02	7 124 048,00	16 275 401,55	17 083 619,75	8 254 249,27	1 742 340,00	129 401,57	1 532 411,59		
Wykonanie 2019	59 347 782,20	11 678 958,00	188 570,72	7 922 905,00	18 748 051,34	18 000 795,28	7 974 447,59	2 808 500,86	106 876,18	2 574 534,92		
Wykonanie 2020	65 306 590,01	12 922 508,00	212 321,73	9 250 572,00	21 631 741,75	18 411 228,31	7 470 036,64	2 878 218,22	95 325,93	2 770 250,53		
Wykonanie 2021	76 470 334,13	12 797 839,00	516 905,83	11 123 931,00	21 878 828,48	19 007 433,55	7 707 348,87	11 145 395,27	170 785,97	10 962 740,25		
Plan 3 kw. 2022	77 579 552,92	11 522 821,00	315 596,00	9 958 937,00	21 038 236,61	24 085 099,66	10 785 400,00	10 658 863,65	300 000,00	10 356 501,65		
Wykonanie 2022	83 772 428,27	14 411 239,57	313 432,98	9 958 937,00	27 145 741,09	23 479 231,43	8 807 354,07	8 463 846,20	42 552,28	8 410 783,75		
2023	92 198 930,54	10 929 094,00	459 132,00	11 032 583,00	6 543 406,52	49 408 030,95	21 128 950,28	13 826 684,07	420 000,00	13 404 324,82		
2024	57 959 424,00	12 188 955,00	333 841,00	10 111 671,00	10 473 144,00	24 651 813,00	21 637 812,00	280 000,00	200 000,00	0,00		
2025	59 200 910,00	12 493 679,00	342 107,00	10 364 483,00	10 734 973,00	25 085 608,00	22 178 757,00	200 000,00	200 000,00	0,00		
2026	60 678 432,00	12 806 021,00	350 741,00	10 623 575,00	11 003 347,00	25 894 748,00	22 733 226,00	0,00	0,00	0,00		
2027	62 292 893,00	13 126 172,00	359 510,00	10 889 164,00	11 278 431,00	26 639 616,00	23 301 557,00	0,00	0,00	0,00		
2028	63 845 216,00	13 454 326,00	368 498,00	11 161 953,00	11 560 392,00	27 300 607,00	23 884 096,00	0,00	0,00	0,00		
2029	65 436 346,00	13 790 684,00	377 710,00	11 440 428,00	11 949 402,00	27 828 122,00	24 481 198,00	0,00	0,00	0,00		

2030	67 067 255,00	67 067 255,00	14 135 451,00	387 153,00	11 726 439,00	12 145 637,00	28 472 575,00	25 093 228,00	0,00	0,00
2031	68 738 936,00	68 738 936,00	14 488 837,00	396 832,00	12 019 600,00	12 449 276,00	29 184 389,00	25 720 559,00	0,00	0,00
2032	70 252 409,00	70 252 409,00	14 851 057,00	406 723,00	12 320 090,00	12 760 510,00	29 913 999,00	26 363 573,00	0,00	0,00

1)

Wzór może być stosowany także w układzie pionowym, w którym poszczególne pozycje są przedstawione w kolumnach, a lata w wierszach.

2) Zgodnie z art. 227 ustawy z dnia 27 sierpnia 2009 r. o finansach publicznych (Dz. U. z 2019 r. poz. 869, z późn. zm.), zwanej dalej „ustawą”, wieloletnia prognoza finansowa obejmuje okres roku budżetowego oraz co najmniej trzech kolejnych lat. W sytuacji dłuższego okresu prognozowania finansowego wzór stosuje się dla lat wykraczających poza minimalny (4-letni) okres prognozy, wynikający z art. 227 ustawy.

3) W pozycji wykazuje się dochody o charakterze celowym, które jednostka otrzymuje od podmiotów zewnętrznych. W szczególności pozycja obejmuje dotacje celowe z budżetu państwa na zadania bieżące oraz dotacje i środki na finansowanie wydatków bieżących na realizację zadań finansowanych z udziałem środków, o których mowa w art. 5 ust. 1 pkt 2 i 3 ustawy. W pozycji nie wykazuje się natomiast dochodów związanych ze szczególnymi zasadami wykonywania budżetu jednostki budżetowej z odrębnych ustaw, o których mowa w art. 237 ust. 1 ustawy.

4) W pozycji wykazuje się pozostałe dochody budżeta w szczególności kwoty podatków i opłat lokalnych.

z tego:

Lp	Wyszczególnienie	Wydanki ogółem ^x	w tym:						w tym:				
			Wydanki bieżące ^x	na wynagrodzenia i składki od nich naliczane	z tytułu poręczeń i gwarancji ^x	w tym: gwarancje i poręczenia podlegające wyłączeniu z limitu spłaty zobowiązań, o którym mowa w art. 243 ustawy ^x	wydatki na obsługę długu ^x	w tym:		Wydanki majątkowe ^x	Inwestycje i zakupy inwestycyjne, o których mowa w art. 236 ust. 4 pkt 1 ustawy	w tym: wydatki o charakterze dotacyjnym na inwestycje i zakupy inwestycyjne	
								odsetki i dyskonto podlegające wyłączeniu z limitu spłaty zobowiązań, o którym mowa w art. 243 ustawy, w terminie nie dłuższym niż 90 dni po zakończeniu lub zadania i otrzymaniu refundacji z tych środków (bez odsetek i dyskonta od zobowiązań na wkład krajowy) ^x	odsetki i dyskonto podlegające wyłączeniu z limitu spłaty zobowiązań, o którym mowa w art. 243 ustawy, z tytułu zobowiązań zaciągniętych na wkład krajowy ^x				pozostałe odsetki i dyskonto podlegające wyłączeniu z limitu spłaty zobowiązań, o którym mowa w art. 243 ustawy ^x
2.1	2.1.1	2.1.2	2.1.2.1	2.1.3	2.1.3.1	2.1.3.2	2.1.3.3	2.2	2.2.1	2.2.1.1			
Wykonanie 2016		49 929 673,62	43 291 879,94	15 752 765,60	0,00	0,00	0,00	226 806,16	0,00	0,00	6 637 793,68	6 637 793,68	682 313,38
Wykonanie 2017		54 446 017,08	46 439 146,55	16 837 073,90	0,00	0,00	0,00	154 277,43	0,00	0,00	8 006 870,53	8 006 870,53	411 919,08
Wykonanie 2018		60 865 096,28	48 997 574,14	18 230 943,55	0,00	0,00	0,00	129 501,19	0,00	0,00	11 877 522,14	11 877 522,14	412 000,00
Wykonanie 2019		62 578 276,73	53 637 694,37	19 831 952,87	0,00	0,00	0,00	260 362,34	0,00	0,00	8 940 582,36	8 940 582,36	1 077 660,00
Wykonanie 2020		65 868 240,46	57 622 012,38	20 369 927,41	0,00	0,00	0,00	290 111,57	0,00	0,00	8 346 228,08	8 346 228,08	742 000,00
Wykonanie 2021		75 377 518,55	61 771 401,04	21 903 918,61	0,00	0,00	0,00	171 538,18	0,00	0,00	13 606 117,51	13 606 117,51	683 000,00
Plan 3 kw. 2022		83 285 216,48	65 526 275,78	21 896 868,24	0,00	0,00	0,00	644 082,00	0,00	0,00	17 758 940,70	17 758 940,70	377 000,00
Wykonanie 2022		88 123 809,38	72 910 900,49	23 771 257,98	0,00	0,00	0,00	643 961,93	0,00	0,00	15 212 908,89	15 212 908,89	377 000,00
2023		93 379 381,70	72 355 526,70	28 245 561,46	0,00	0,00	0,00	793 406,00	0,00	0,00	21 023 855,00	21 023 855,00	403 000,00
2024		55 246 827,75	40 046 827,75	21 073 448,00	0,00	0,00	0,00	407 675,00	0,00	0,00	15 200 000,00	15 200 000,00	0,00
2025		56 489 510,00	38 789 510,00	21 600 284,00	0,00	0,00	0,00	325 277,00	0,00	0,00	17 700 000,00	17 700 000,00	0,00
2026		58 440 208,68	43 240 208,68	22 140 291,00	0,00	0,00	0,00	319 091,00	0,00	0,00	15 200 000,00	15 200 000,00	0,00
2027		59 984 493,00	44 784 493,00	22 693 798,00	0,00	0,00	0,00	262 561,00	0,00	0,00	15 200 000,00	15 200 000,00	0,00
2028		61 536 816,00	53 036 816,00	23 261 143,00	0,00	0,00	0,00	223 171,00	0,00	0,00	8 500 000,00	8 500 000,00	0,00
2029		63 321 746,00	54 821 746,00	23 842 672,00	0,00	0,00	0,00	163 971,66	0,00	0,00	8 500 000,00	8 500 000,00	0,00
2030		65 631 255,00	57 131 255,00	24 438 739,00	0,00	0,00	0,00	95 000,00	0,00	0,00	8 500 000,00	8 500 000,00	0,00
2031		67 302 936,00	58 802 936,00	25 049 707,00	0,00	0,00	0,00	36 000,00	0,00	0,00	8 500 000,00	8 500 000,00	0,00
2032		70 252 409,00	61 752 409,00	25 675 950,00	0,00	0,00	0,00	0,00	0,00	0,00	8 500 000,00	8 500 000,00	0,00

Wyszczególnienie	Wynik budżetu x	w tym:	3.1	4	4.1	4.1.1	4.2	z tego:		w tym:	w tym:	
								Przychody budżetu x	Kredyty, pożyczki, emisja papierów wartościowych x			na pokrycie deficytu budżetu x
LP												
Wykonanie 2016	1 174 586,85	0,00	445 983,65	232 138,00	0,00	0,00	0,00	0,00	0,00	213 845,65	0,00	0,00
Wykonanie 2017	-174 259,15	0,00	2 119 568,50	900 000,00	0,00	0,00	0,00	0,00	0,00	1 219 568,50	0,00	174 259,15
Wykonanie 2018	-7 693 414,96	0,00	9 810 871,05	8 487 807,70	7 256 811,61	0,00	0,00	0,00	0,00	1 323 063,35	0,00	436 603,35
Wykonanie 2019	-3 230 494,53	0,00	5 776 729,86	4 828 423,32	3 230 494,53	0,00	0,00	0,00	0,00	948 306,54	0,00	0,00
Wykonanie 2020	-561 650,45	0,00	5 110 848,62	4 541 343,15	3 13 848,19	247 802,26	0,00	0,00	0,00	321 703,21	0,00	0,00
Wykonanie 2021	1 092 815,58	0,00	6 881 492,94	4 161 404,06	0,00	0,00	1 081 859,13	0,00	0,00	1 638 229,75	0,00	0,00
Plan 3 kw. 2022	-5 705 663,66	0,00	8 576 745,81	3 182 396,25	0,00	0,00	1 497 794,48	1 497 794,48	1 497 794,48	3 896 555,08	0,00	0,00
Wykonanie 2022	-4 351 381,11	0,00	5 603 832,33	209 482,77	0,00	0,00	1 497 794,48	1 497 794,48	1 497 794,48	3 896 555,08	0,00	0,00
2023	-1 180 451,16	0,00	3 314 047,41	3 133 596,25	1 000 000,00	25 266,43	25 266,43	25 266,43	25 266,43	155 184,73	0,00	155 184,73
2024	2 712 596,25	2 712 596,25	0,00	0,00	0,00	0,00	0,00	0,00	0,00	0,00	0,00	0,00
2025	2 711 400,00	2 711 400,00	0,00	0,00	0,00	0,00	0,00	0,00	0,00	0,00	0,00	0,00
2026	2 238 223,32	2 238 223,32	0,00	0,00	0,00	0,00	0,00	0,00	0,00	0,00	0,00	0,00
2027	2 308 400,00	2 308 400,00	0,00	0,00	0,00	0,00	0,00	0,00	0,00	0,00	0,00	0,00
2028	2 308 400,00	2 308 400,00	0,00	0,00	0,00	0,00	0,00	0,00	0,00	0,00	0,00	0,00
2029	2 114 600,00	2 114 600,00	0,00	0,00	0,00	0,00	0,00	0,00	0,00	0,00	0,00	0,00
2030	1 436 000,00	1 436 000,00	0,00	0,00	0,00	0,00	0,00	0,00	0,00	0,00	0,00	0,00
2031	1 436 000,00	1 436 000,00	0,00	0,00	0,00	0,00	0,00	0,00	0,00	0,00	0,00	0,00
2032	0,00	0,00	0,00	0,00	0,00	0,00	0,00	0,00	0,00	0,00	0,00	0,00

5) Inne przeznaczenie nadwyżki budżetowej wymaga określenia w objaśnieniach do wstępnej prognozy finansowej.

6) W pozycji należy ująć środki pieniężne znajdujące się na rachunku budżetu pochodząca z nadwyżek poprzednich budżetów, licznik z niewykorzystanymi środkami, o których mowa w art. 217 ust. 2 pkt 8 ustawy.

Wyszczególnienie	z tego:				5	5.1	z tego:		
	w tym:		w tym:				5.1.1	z tego:	
	4.4	4.4.1	4.5	4.5.1				5.1.1.1	5.1.1.2
	Splaty udzielonych pożyczek w latach ubiegłych x	na pokrycie deficytu budżetu x	Inne przychody niezwiązane z zadaniem długu x 7)	na pokrycie deficytu budżetu x	Rozchody budżetu x	Splaty rat kapitałowych kredytów i pożyczek oraz wykup papierów wartościowych x	łącznie kwota przypadających na dany rok kwot wyłączeń w art. 243 ust. 3 ustawy x	kwota przypadających na dany rok kwot wyłączeń określonych w art. 243 ust. 3a ustawy x	kwota przypadających na dany rok kwot wyłączeń określonych w art. 243 ust. 3a ustawy x
lp	4.4	4.4.1	4.5	4.5.1	5	5.1	5.1.1	5.1.1.1	5.1.1.2
Wykonanie 2016	0,00	0,00	0,00	0,00	401 012,00	401 012,00	0,00	0,00	0,00
Wykonanie 2017	0,00	0,00	0,00	0,00	622 236,00	622 236,00	0,00	0,00	0,00
Wykonanie 2018	0,00	0,00	0,00	0,00	1 169 149,55	1 169 149,55	0,00	0,00	0,00
Wykonanie 2019	0,00	0,00	0,00	0,00	1 976 729,86	1 976 729,86	0,00	0,00	0,00
Wykonanie 2020	0,00	0,00	0,00	0,00	1 829 109,29	1 829 109,29	0,00	0,00	0,00
Wykonanie 2021	0,00	0,00	0,00	0,00	2 579 958,96	2 579 958,96	0,00	0,00	0,00
Plan 3 kw. 2022	0,00	0,00	0,00	0,00	2 871 082,25	2 871 082,25	0,00	0,00	0,00
Wykonanie 2022	0,00	0,00	0,00	0,00	2 871 082,25	2 871 082,25	0,00	0,00	0,00
2023	0,00	0,00	0,00	0,00	2 133 596,25	2 133 596,25	311 314,00	311 314,00	0,00
2024	0,00	0,00	0,00	0,00	2 712 596,25	2 712 596,25	0,00	0,00	0,00
2025	0,00	0,00	0,00	0,00	2 711 400,00	2 711 400,00	0,00	0,00	0,00
2026	0,00	0,00	0,00	0,00	2 238 223,32	2 238 223,32	0,00	0,00	0,00
2027	0,00	0,00	0,00	0,00	2 308 400,00	2 308 400,00	0,00	0,00	0,00
2028	0,00	0,00	0,00	0,00	2 308 400,00	2 308 400,00	0,00	0,00	0,00
2029	0,00	0,00	0,00	0,00	2 114 600,00	2 114 600,00	0,00	0,00	0,00
2030	0,00	0,00	0,00	0,00	1 436 000,00	1 436 000,00	0,00	0,00	0,00
2031	0,00	0,00	0,00	0,00	1 436 000,00	1 436 000,00	0,00	0,00	0,00
2032	0,00	0,00	0,00	0,00	0,00	0,00	0,00	0,00	0,00

7) W pozycji należy ująć w szczególności przychody pochodzące z przywyznanej jednostki samorządu terytorialnego.

Wyszczególnienie	Rozchody budżetu, z tego:										w tym:	Różnica między dochodami bieżącymi, a wydatkami bieżącymi o skorygowanymi o środki ⁸⁾ a wydatkami bieżącymi ^x	Różnica między dochodami bieżącymi a wydatkami bieżącymi ^x	Różnica między dochodami bieżącymi, a wydatkami bieżącymi ^x				
	łączna kwota przypadających na dany rok kwot ustawowych wyłączeń z limitu spłaty zobowiązań, z tego:														kwota długu, którego planowana spłata dokonana się z wydatków ^x	kwota długu ^x	7.1	7.2
	z tego:																	
	kwota wyłączeń z tytułu wcześniejszej spłaty zobowiązań, określonych w art. 243 ust. 3b ustawy	środkami nowego zobowiązania	wolnymi środkami, o których mowa w art. 217 ust. 2 pkt 6 ustawy	innymi środkami	kwota przypadających na dany rok kwot pozostałych ustawowych wyłączeń z limitu spłaty zobowiązań ⁸⁾	limite rozchody niezwiązane ze spłatą długu ^x	6	6.1	7.1	7.2								
5.1.1.3	5.1.1.3.1	5.1.1.3.2	5.1.1.3.3	5.1.1.4	5.2	6	6.1	7.1	7.2									
Wykonanie 2016	x	x	x	x	0,00	6 728 327,51	0,00	7 068 857,99	7 282 703,64									
Wykonanie 2017	x	x	x	x	0,00	4 933 948,43	0,00	7 307 671,75	8 527 230,25									
Wykonanie 2018	x	x	x	x	0,00	10 223 744,83	0,00	2 441 767,18	3 764 830,53									
Wykonanie 2019	x	x	x	x	0,00	11 965 743,59	0,00	2 901 566,97	3 849 893,51									
Wykonanie 2020	x	x	x	x	0,00	14 555 560,47	0,00	4 906 359,41	5 475 864,88									
Wykonanie 2021	x	x	x	x	0,00	16 137 005,57	0,00	3 553 536,82	6 273 625,70									
Plan 3 kw. 2022	x	x	x	x	0,00	16 616 016,34	0,00	1 394 413,49	6 788 763,05									
Wykonanie 2022	x	x	x	x	0,00	16 265 619,57	0,00	2 397 661,58	7 792 031,14									
2023	0,00	0,00	0,00	0,00	0,00	17 265 619,57	0,00	6 016 719,77	6 197 170,93									
2024	x	x	x	x	0,00	14 553 023,32	0,00	17 712 596,25	17 712 596,25									
2025	x	x	x	x	0,00	11 841 623,32	0,00	20 211 400,00	20 211 400,00									
2026	x	x	x	x	0,00	9 603 400,00	0,00	17 438 223,32	17 438 223,32									
2027	x	x	x	x	0,00	7 295 000,00	0,00	17 508 400,00	17 508 400,00									
2028	x	x	x	x	0,00	4 986 600,00	0,00	10 808 400,00	10 808 400,00									
2029	x	x	x	x	0,00	2 872 000,00	0,00	10 614 600,00	10 614 600,00									
2030	x	x	x	x	0,00	1 436 000,00	0,00	9 936 000,00	9 936 000,00									
2031	x	x	x	x	0,00	0,00	0,00	9 936 000,00	9 936 000,00									
2032	x	x	x	x	0,00	0,00	0,00	8 500 000,00	8 500 000,00									

8) Skorygowanie o środki dotyczy okresowego w art. 242 ustawy powiększenia o odpowiednie dla roku prognozy przychody wskazane w art. 217 ust. 2 ustawy. Skutki finansowe wyłączeń ograniczenia, o których mowa w art. 242 ustawy, zawarto w innych uświadczeniach do wieloletniej prognozy finansowej zgodnie z art. 228 ust. 2a ustawy.

Lp	Wskaźnik spłaty zobowiązań						
	Relacja określona po lewej stronie nierówności we wzorze, o którym mowa w art. 243 ust. 1 ustawy (po uwzględnieniu zobowiązań związku współwzornego przez jednostkę samorządu terytorialnego oraz po uwzględnieniu wyłączeń ustawowych przypadających na dany rok) ^x	8.1	8.2	Dopuszczalny limit spłaty zobowiązań określony po prawej stronie nierówności we wzorze, o którym mowa w art. 243 ustawy, po uwzględnieniu zobowiązań związku współwzornego przez jednostkę samorządu terytorialnego oraz po uwzględnieniu wyłączeń ustawowych	Dopuszczalny limit spłaty zobowiązań określony po prawej stronie nierówności we wzorze, o którym mowa w art. 243 ustawy, po uwzględnieniu zobowiązań związku współwzornego przez jednostkę samorządu terytorialnego oraz po uwzględnieniu wyłączeń ustawowych	8.4	8.4.1
Wyszczególnienie	Relacja określona po prawej stronie nierówności we wzorze, o którym mowa w art. 243 ust. 1 ustawy, ustalona dla danego roku (wskaźnik jednoroczny) ^x						
Wykonanie 2016	0,00%	x	21,06%	x	x	x	x
Wykonanie 2017	0,00%	x	19,97%	x	x	x	x
Wykonanie 2018	0,00%	x	7,29%	x	x	x	x
Wykonanie 2019	0,00%	x	8,71%	x	x	x	x
Wykonanie 2020	0,00%	x	14,03%	x	x	x	x
Wykonanie 2021	0,00%	x	8,59%	x	x	x	x
Plan 3 kw. 2022	0,00%	8,65%	9,51%	x	x	x	x
Wykonanie 2022	0,00%	4,64%	4,73%	x	x	x	x
2023	3,64%	9,48%	10,07%	12,74%	12,05%	TAK	TAK
2024	6,60%	38,32%	38,74%	11,17%	10,48%	TAK	TAK
2025	6,29%	42,55%	x	13,85%	13,17%	TAK	TAK
2026	5,15%	35,75%	x	18,52%	17,92%	TAK	TAK
2027	5,04%	34,84%	x	22,42%	21,82%	TAK	TAK
2028	4,84%	21,10%	x	25,43%	24,83%	TAK	TAK
2029	4,25%	20,11%	x	27,27%	26,67%	TAK	TAK
2030	2,79%	18,26%	x	28,88%	28,88%	TAK	TAK
2031	2,62%	17,72%	x	30,13%	30,13%	TAK	TAK
2032	0,00%	14,78%	x	27,19%	27,19%	TAK	TAK

Ustalona na lata 2022–2025 relacja z art. 243 (poz. 8.3, 8.3.1, 8.4 i 8.4.1) została obliczona według średniej 7-letniej

Lp	Finansowanie programów, projektów lub zadań realizowanych z udziałem środków, o których mowa w art. 5 ust. 1 pkt 2 i 3 ustawy									
	w tym:		w tym:		w tym:		w tym:		w tym:	
	9.1	9.1.1	9.2	9.2.1	9.2.1.1	9.3	9.3.1	9.3.1.1	9.3.1.1	9.3.1.1
Wyszczególnienie	Dochody bieżące na programy, projekty lub zadania finansowane z udziałem środków, o których mowa w art. 5 ust. 1 pkt 2 i 3 ustawy ^x	Dodatek i środki o charakterze bieżącym na realizację programu, projektu lub zadania finansowanego z udziałem środków, o których mowa w art. 5 ust. 1 pkt 2 i 3 ustawy ^x	Dochody majątkowe na programy, projekty lub zadania finansowane z udziałem środków, o których mowa w art. 5 ust. 1 pkt 2 i 3 ustawy	Dochody majątkowe na programy, projekty lub zadania finansowane z udziałem środków, o których mowa w art. 5 ust. 1 pkt 2 ustawy	Docho- dy majątkowe na programy, projekty lub zadania finansowane z udziałem środków, o których mowa w art. 5 ust. 1 pkt 2 ustawy	Wydutki bieżące na programy, projekty lub zadania finansowane z udziałem środków, o których mowa w art. 5 ust. 1 pkt 2 i 3 ustawy ^x	Wydutki bieżące na programy, projekty lub zadania finansowane z udziałem środków, o których mowa w art. 5 ust. 1 pkt 2 ustawy ^x	Wydutki bieżące na programy, projekty lub zadania finansowane z udziałem środków, o których mowa w art. 5 ust. 1 pkt 2 ustawy	Wydutki bieżące na programy, projekty lub zadania finansowane z udziałem środków, o których mowa w art. 5 ust. 1 pkt 2 ustawy	Wydutki bieżące na programy, projekty lub zadania finansowane z udziałem środków, o których mowa w art. 5 ust. 1 pkt 2 ustawy
	0,00	0,00	129 201,47	129 201,47	129 201,47	0,00	0,00	0,00	0,00	0,00
Wykonanie 2016	0,00	0,00	129 201,47	129 201,47	129 201,47	0,00	0,00	0,00	0,00	0,00
Wykonanie 2017	152 442,34	152 442,34	226 642,50	226 642,50	226 642,50	125 878,06	125 878,06	125 878,06	125 878,06	125 878,06
Wykonanie 2018	833 211,65	833 211,65	1 298 411,59	1 291 944,20	1 291 944,20	696 029,97	696 029,97	696 029,97	696 029,97	696 029,97
Wykonanie 2019	826 993,67	826 993,67	2 015 217,65	2 013 315,47	2 013 315,47	948 182,01	948 182,01	948 182,01	948 182,01	948 182,01
Wykonanie 2020	451 497,59	451 497,59	949 639,77	949 639,77	949 639,77	685 664,80	685 664,80	685 664,80	685 664,80	685 664,80
Wykonanie 2021	762 218,04	762 218,04	2 000 915,68	2 000 915,68	2 000 915,68	1 030 236,37	1 030 236,37	1 030 236,37	1 030 236,37	1 030 236,37
Plan 3 kw. 2022	0,00	810 807,80	3 048 856,82	3 048 856,82	3 048 856,82	2 834 018,31	2 834 018,31	2 834 018,31	2 834 018,31	2 834 018,31
Wykonanie 2022	0,00	808 120,28	1 916 997,80	1 916 997,80	1 916 997,80	2 026 598,80	2 026 598,80	2 026 598,80	2 026 598,80	2 026 598,80
2023	2 172,84	2 172,84	513 985,00	513 985,00	513 985,00	22 105,36	22 105,36	22 105,36	22 105,36	22 105,36
2024	0,00	0,00	0,00	0,00	0,00	12 000,00	12 000,00	12 000,00	12 000,00	12 000,00
2025	0,00	0,00	0,00	0,00	0,00	12 000,00	12 000,00	12 000,00	12 000,00	12 000,00
2026	0,00	0,00	0,00	0,00	0,00	12 000,00	12 000,00	12 000,00	12 000,00	12 000,00
2027	0,00	0,00	0,00	0,00	0,00	12 000,00	12 000,00	12 000,00	12 000,00	12 000,00
2028	0,00	0,00	0,00	0,00	0,00	0,00	0,00	0,00	0,00	0,00
2029	0,00	0,00	0,00	0,00	0,00	0,00	0,00	0,00	0,00	0,00
2030	0,00	0,00	0,00	0,00	0,00	0,00	0,00	0,00	0,00	0,00
2031	0,00	0,00	0,00	0,00	0,00	0,00	0,00	0,00	0,00	0,00
2032	0,00	0,00	0,00	0,00	0,00	0,00	0,00	0,00	0,00	0,00

Wyszczególnienie	Informacje uzupełniające o wybranych kategoriach finansowych									
	w tym:		z tego:				Wydatki bieżące na pokrycie ujemnego wyniku finansowego samodzielnego publicznego zakładu opieki zdrowotnej	Wydatki na spłatę zobowiązań przysługujących z tytułu likwidacji lub przekształceniem samodzielnego publicznego zakładu opieki zdrowotnej	Kwota zobowiązań związków współpracujących przez jednostkę samorządu terytorialnego przypadających do spłaty w danym roku budżetowym, podlegająca doliczeniu zgodnie z art. 244 ustawy ^x	Kwota zobowiązań wynikających z przejęcia przez jednostkę samorządu terytorialnego zobowiązań po likwidowanych i przekształcanych samorządowych osobach prawnych
	Wydatki majątkowe na programy, projekty lub zadania finansowane z udziałem środków, o których mowa w art. 5 ust. 1 pkt 2 i 3 ustawy	Wydatki majątkowe na programy, projekty lub zadania finansowane z udziałem środków, o których mowa w art. 5 ust. 1 pkt 2 i 3 ustawy	Wydatki objęte limitem, o którym mowa w art. 226 ust. 3 pkt 4 ustawy	bieżące	majątkowe	10.2				
9.4	9.4.1	9.4.1.1	10.1	10.1.1	10.1.2	10.2	10.3	10.4	10.5	
Wykonanie 2016	232 138,00	232 138,00	232 138,00	919 222,07	170 175,82	749 046,25	0,00	0,00	0,00	0,00
Wykonanie 2017	65 984,75	0,00	0,00	2 103 427,90	130 103,90	1 973 324,00	0,00	0,00	0,00	0,00
Wykonanie 2018	2 760 678,17	607 396,68	607 396,68	5 389 412,62	666 201,94	4 723 210,68	0,00	0,00	0,00	0,00
Wykonanie 2019	3 490 100,02	2 240 078,08	2 238 175,90	4 912 360,79	859 679,11	4 052 681,68	0,00	0,00	0,00	0,00
Wykonanie 2020	1 418 841,14	540 490,35	540 490,35	6 680 452,05	704 994,70	5 975 457,35	0,00	0,00	0,00	0,00
Wykonanie 2021	3 165 395,38	1 747 089,18	1 747 089,18	7 416 171,26	1 096 127,51	6 320 043,75	0,00	0,00	0,00	0,00
Plan 3 kw. 2022	1 432 158,00	1 432 158,00	1 432 158,00	0,00	0,00	0,00	0,00	0,00	0,00	0,00
Wykonanie 2022	1 205 820,07	1 205 820,07	1 205 820,07	0,00	0,00	0,00	0,00	0,00	0,00	0,00
2023	5 681 222,00	0,00	0,00	10 304 062,46	99 167,46	10 213 895,00	0,00	0,00	0,00	0,00
2024	3 450 000,00	0,00	0,00	12 744 823,54	12 000,00	12 732 823,54	0,00	0,00	0,00	0,00
2025	568 032,30	0,00	0,00	17 665 032,30	12 000,00	17 654 032,30	0,00	0,00	0,00	0,00
2026	598 629,41	0,00	0,00	11 448 629,41	12 000,00	11 436 629,41	0,00	0,00	0,00	0,00
2027	0,00	0,00	0,00	10 353 471,10	12 000,00	10 341 471,10	0,00	0,00	0,00	0,00
2028	0,00	0,00	0,00	5 760 000,00	0,00	5 760 000,00	0,00	0,00	0,00	0,00
2029	0,00	0,00	0,00	1 760 000,00	0,00	1 760 000,00	0,00	0,00	0,00	0,00
2030	0,00	0,00	0,00	1 760 000,00	0,00	1 760 000,00	0,00	0,00	0,00	0,00
2031	0,00	0,00	0,00	0,00	0,00	0,00	0,00	0,00	0,00	0,00
2032	0,00	0,00	0,00	0,00	0,00	0,00	0,00	0,00	0,00	0,00

Informacje uzupełniające o wybranych kategoriach finansowych

Wyszczególnienie	10.8	10.7	Wydatki zmniejszające dług x	splata zobowiązań wymaganych z lat poprzednich, innych niż w poz. 10.7.3 x	splata zobowiązań zaliczanych do tytułu dłużnego – (kredyt) i pożyczka x	w tym:	w tym:		10.7.3	10.8	10.9	10.10	10.11	
							w tym:							
							10.7.1	10.7.2						
Wykonanie 2016	401 012,00	2 126 584,32	2 126 584,32	0,00	2 126 584,32	0,00	0,00	0,00	0,00	x	0,00	0,00	0,00	
Wykonanie 2017	622 236,00	2 061 229,08	2 061 229,08	0,00	2 061 229,08	0,00	0,00	0,00	10 914,00	x	0,00	0,00	0,00	
Wykonanie 2018	1 169 149,55	2 028 861,75	2 028 861,75	0,00	2 028 861,75	0,00	0,00	0,00	0,00	x	0,00	0,00	0,00	
Wykonanie 2019	1 976 729,86	1 089 694,65	1 089 694,65	0,00	1 089 694,65	0,00	0,00	0,00	0,00	x	0,00	0,00	322 761,64	
Wykonanie 2020	1 829 109,29	142 416,98	142 416,98	0,00	142 416,98	0,00	0,00	0,00	0,00	x	0,00	0,00	0,00	
Wykonanie 2021	2 579 658,96	0,00	0,00	0,00	0,00	0,00	0,00	0,00	0,00	x	0,00	0,00	0,00	
Plan 3 kw. 2022	0,00	0,00	0,00	0,00	0,00	0,00	0,00	0,00	0,00	x	0,00	0,00	0,00	
Wykonanie 2022	0,00	0,00	0,00	0,00	0,00	0,00	0,00	0,00	0,00	0,00	0,00	0,00	0,00	
2023	2 070 514,00	0,00	0,00	0,00	0,00	0,00	0,00	0,00	0,00	x	0,00	0,00	0,00	
2024	2 469 000,00	0,00	0,00	0,00	0,00	0,00	0,00	0,00	0,00	x	0,00	0,00	0,00	
2025	2 471 400,00	0,00	0,00	0,00	0,00	0,00	0,00	0,00	0,00	x	0,00	0,00	0,00	
2026	1 998 223,32	0,00	0,00	0,00	0,00	0,00	0,00	0,00	0,00	x	0,00	0,00	0,00	
2027	1 718 400,00	0,00	0,00	0,00	0,00	0,00	0,00	0,00	0,00	x	0,00	0,00	0,00	
2028	1 718 400,00	0,00	0,00	0,00	0,00	0,00	0,00	0,00	0,00	x	0,00	0,00	0,00	
2029	948 600,00	0,00	0,00	0,00	0,00	0,00	0,00	0,00	0,00	x	0,00	0,00	0,00	
2030	0,00	0,00	0,00	0,00	0,00	0,00	0,00	0,00	0,00	x	0,00	0,00	0,00	
2031	0,00	0,00	0,00	0,00	0,00	0,00	0,00	0,00	0,00	x	0,00	0,00	0,00	
2032	0,00	0,00	0,00	0,00	0,00	0,00	0,00	0,00	0,00	x	0,00	0,00	0,00	

9) W pozycji należy ująć kwoty wydatków bieżących, o które zostały pomniejszone wydatki bieżące budżetu przy wyliczeniu limitu spłaty zobowiązań określonego po prawej stronie jstowości w/w w art. 243 ustawy, na podstawie odrębnych ustaw, bez wydatków bieżących na obsługę długu. W szczególności należy ująć wydatki poniesione w celu realizacji zadań związanych z przeciwdziałaniem COVID-19.

* Informacja zawarta w tej części wieloletniej prognozy finansowej, w tym o spełnieniu relacji określonej w art. 243 ustawy została wygenerowana przez Ministerstwo Finansów, o której mowa w § 4 ust. 1, na podstawie danych historycznych oraz prognozowanych przez jednostkę samorządu terytorialnego. Autonomiczne wyliczenia omówionych na podanie wartości historycznych i prognozowanych przez jednostkę samorządu terytorialnego dotyczą w szczególności także pozycji 8.3 – 8.3.1 i pozycji z sekcji 12.

x - pozycje oznaczone symbolem „x” sporządza się na okres prognozy kwoty długu, zgodnie z art. 227 ust. 2 ustawy. Okres ten nie podlega wydłużeniu w sytuacji planowania wydatków z tytułu niewymagalnych porczeń i gwarancji w okresie dłuższym niż okres, na który zaciągnięto oraz planują się zaciągnąć zobowiązania dłużne, informacje o wydatkach z tytułu niewymagalnych porczeń i gwarancji, wykraczających poza wspomniany okres, należy zamieścić w wieloletniej prognozy finansowej.

SKARBNIK GMINY
mgr Anna Maworska

Wójt
mgr inż. Tadeusz Kacprzak

Wykaz przedsięwzięć do WPF

kwoty w zł

L.p.	Nazwa i cel	Jednostka odpowiedzialna lub koordynująca	Okres realizacji		Łączne nakłady finansowe	Limit 2023	Limit 2024	Limit 2025	Limit 2026	Limit 2027
			Od	Do						
1	Wydatki na przedsięwzięcia-ogółem (1.1+1.2+1.3)				72 784 891,46	10 304 062,46	12 744 823,54	17 666 032,30	11 448 629,41	10 353 471,10
1.a	- wydatki bieżące				377 432,11	90 167,46	12 000,00	12 000,00	12 000,00	12 000,00
1.b	- wydatki majątkowe				72 387 459,35	10 213 895,00	12 732 823,54	17 654 032,30	11 436 629,41	10 341 471,10
1.1	Wydatki na programy, projekty lub zadania związane z programami realizowanymi z udziałem środków, o których mowa w art.5 ust.1 pkt 2 i 3 ustawy z dnia 27 sierpnia 2009r. o finansach publicznych (Dz.U.Nr 157, poz.1240.z późn.zm.), z tego:				7 848 408,82	5 192 394,84	930 495,30	566 032,30	568 629,41	12 000,00
1.1.1	- wydatki bieżące				101 432,11	2 172,84	12 000,00	12 000,00	12 000,00	12 000,00
1.1.1.1	Kujawsko-Pomorska Teleopieka - zwiększenie dostępności do usług społecznych świadczonych w środowisku lokalnym w postaci pomocy sąsiedzkiej, wolontariatu opiekuńczego przy wykorzystaniu nowoczesnych technologii takich jak teleopieka dla 3000 potrzebujących wsparcia w codziennym funkcjonowaniu mieszkańców WKP w okr. od 01.07.2020-30.06.2023	Gminny Ośrodek Pomocy Społecznej w Inowrocławiu	2021	2023	31 180,11	2 172,84	0,00	0,00	0,00	0,00
1.1.1.2	Projekt "Infostrada Kujaw i Pomorza 2.0" - wsparcie gospodarce i społeczne Województwa Kujawsko Pomorskiego poprzez wdrażanie efektywności działań administracji samorządowej oraz jakości usług publicznych	Urząd Gminy Inowrocław	2017	2027	70 272,00	0,00	12 000,00	12 000,00	12 000,00	12 000,00
1.1.2	- wydatki majątkowe				7 746 976,71	5 190 222,00	918 495,30	554 032,30	576 629,41	0,00
1.1.2.1	Rozbudowa drogi wojewódzkiej nr 251 od km 70+316,00 do km 71+880,00 w zakresie wykonania ciągu pieszo-rowerowego - poprawa bezpieczeństwa ruchu drogowego poprzez oddzielenie ruchu pieszo-rowerowego od drogi wojewódzkiej	Urząd Gminy Inowrocław	2017	2026	1 586 629,41	10 000,00	500 000,00	500 000,00	576 629,41	0,00
1.1.2.2	Rozbudowa drogi powiatowej nr 2594C stanowiącej byłą drogę wojewódzką nr 252 w zakresie wykonania ciągu pieszo-rowerowego na odcinku Jacewo - Marulewy - poprawa bezpieczeństwa ruchu drogowego poprzez oddzielenie ruchu pieszo-rowerowego od drogi wojewódzkiej	Urząd Gminy Inowrocław	2017	2024	928 495,30	560 000,00	368 495,30	0,00	0,00	0,00
1.1.2.3	Przebudowa linii napowietrznej SN-15kV na linię kablową SN-15kV w m. Jacewo - rozbudowa sieci	INOWROCLAW	2022	2023	400 000,00	270 000,00	0,00	0,00	0,00	0,00
1.1.2.4	Projekt "Infostrada Kujaw i Pomorza 2.0" - wsparcie gospodarce i społeczne Województwa Kujawsko Pomorskiego poprzez wdrażanie efektywności działań administracji samorządowej oraz jakości usług publicznych	Urząd Gminy Inowrocław	2017	2025	180 630,00	0,00	50 000,00	54 032,30	0,00	0,00
1.1.2.5	Budowa kanalizacji sanitarnej wraz z przyłączami w miejscowości Miechowice, gm. Inowrocław - ETAP II - poprawa jakości życia mieszkańców	Urząd Gminy Inowrocław	2017	2024	3 327 237,00	3 026 237,00	0,00	0,00	0,00	0,00
1.1.2.6	Budowa infrastruktury sportowo - rekreacyjnej w miejscowości Krusza Zamkowa - zapewnienie rozwoju fizycznego i motorycznego uczniów	Urząd Gminy Inowrocław	2022	2023	901 583,00	901 583,00	0,00	0,00	0,00	0,00
1.1.2.7	Rozbudowa świetlicy wiejskiej na terenie działki nr 50/8 w miejscowości Miechowice Gmina Inowrocław - dostosowanie obiektu dla osób niepełnosprawnych oraz poprawa warunków funkcjonowania świetlicy	Urząd Gminy Inowrocław	2021	2023	422 402,00	422 402,00	0,00	0,00	0,00	0,00
1.2	Wydatki na programy, projekty lub zadania związane z umowami partnerstwa publiczno-prywatnego, z tego:				0,00	0,00	0,00	0,00	0,00	0,00

L.p.	Limit 2028	Limit 2029	Limit 2030	Limit 2031	Limit 2032	Limit zobowiązań
1	5 760 000,00	1 760 000,00	1 760 000,00	0,00	0,00	19 264 287,96
1.a	0,00	0,00	0,00	0,00	0,00	211 121,72
1.b	5 760 000,00	1 760 000,00	1 760 000,00	0,00	0,00	19 053 166,24
1.1	0,00	0,00	0,00	0,00	0,00	1 626 625,71
1.1.1	0,00	0,00	0,00	0,00	0,00	87 138,47
1.1.1.1	0,00	0,00	0,00	0,00	0,00	22 230,72
1.1.1.2	0,00	0,00	0,00	0,00	0,00	64 907,75
1.1.2	0,00	0,00	0,00	0,00	0,00	1 539 487,24
1.1.2.1	0,00	0,00	0,00	0,00	0,00	807 037,52
1.1.2.2	0,00	0,00	0,00	0,00	0,00	410 047,72
1.1.2.3	0,00	0,00	0,00	0,00	0,00	0,00
1.1.2.4	0,00	0,00	0,00	0,00	0,00	0,00
1.1.2.5	0,00	0,00	0,00	0,00	0,00	0,00
1.1.2.6	0,00	0,00	0,00	0,00	0,00	0,00
1.1.2.7	0,00	0,00	0,00	0,00	0,00	322 402,00
1.2	0,00	0,00	0,00	0,00	0,00	0,00

L.p.	Nazwa i cel	Jednostka odpowiedzialna lub koordynująca	Okres realizacji		Łączne nakłady finansowe	Limit 2023	Limit 2024	Limit 2025	Limit 2026	Limit 2027
			Od	Do						
1.2.1	- wydatki bieżące				0,00	0,00	0,00	0,00	0,00	0,00
1.2.2	- wydatki majątkowe				0,00	0,00	0,00	0,00	0,00	0,00
1.3	Wydatki na programy, projekty lub zadania pozostałe (inne niż wymienione w pkt 1.1 i 1.2) z tego				64 916 482,64	5 111 667,62	11 814 328,24	17 100 000,00	10 860 000,00	10 341 471,10
1.3.1	- wydatki bieżące				276 000,00	87 994,62	0,00	0,00	0,00	0,00
1.3.1.1	Demontaż, transport i unieszkodliwienie wyrobów zawierających azbest z terenu Gminy Inowrocław - unieszkodliwienie odpadów niebezpiecznych zawierających azbest	Urząd Gminy Inowrocław	2021	2023	241 000,00	61 994,62	0,00	0,00	0,00	0,00
1.3.1.2	Czyste powietrze - poprawa jakości powietrza oraz zmniejszenie emisji gazów cieplarnianych poprzez wymianę źródeł ciepła i poprawę efektywności energetycznej budynków mieszkalnych jednorodzinnych	Urząd Gminy Inowrocław	2022	2023	35 000,00	26 000,00	0,00	0,00	0,00	0,00
1.3.2	- wydatki majątkowe				64 640 482,64	5 023 673,00	11 814 328,24	17 100 000,00	10 860 000,00	10 341 471,10
1.3.2.1	Budowa Przedszkola Samorządowego na dz. nr 154/1 oraz 154/2 w m. Jacewo - zapewnienie mieszkańcom gminy pełnego dostępu do usług oświaty oraz wyrównanie szans w dostępie do edukacji dla najmłodszych	Urząd Gminy Inowrocław	2016	2025	10 036 703,54	180 000,00	4 810 703,54	5 000 000,00	0,00	0,00
1.3.2.2	Budowa kanalizacji sanitarnej wraz z przyłączami w miejscowości Borkowo w kierunku Jaksic III etap, gm. Inowrocław - poprawa warunków życia mieszkańców	Urząd Gminy Inowrocław	2022	2028	16 300 000,00	50 000,00	100 000,00	4 100 000,00	4 100 000,00	3 950 000,00
1.3.2.3	Rozbudowa świetlicy wiejskiej na terenie działki nr 50/8 w miejscowości Miechowice Gmina Inowrocław - dostosowanie obiektu dla osób niepełnosprawnych oraz poprawa warunków funkcjonowania świetlicy	Urząd Gminy Inowrocław	2021	2023	0,00	0,00	0,00	0,00	0,00	0,00
1.3.2.4	Budowa kanalizacji sanitarnej wraz z przyłączami w miejscowości Kłopot, gm. Inowrocław - ETAP III - poprawa warunków życia mieszkańców	Urząd Gminy Inowrocław	2022	2023	4 600 000,00	4 425 000,00	0,00	0,00	0,00	0,00
1.3.2.5	Zwiększenie efektywności energetycznej i wzrost udziału OZE w sektorze infrastruktury komunalnej na terenie gminy - zmniejszenie zużycia energii finalnej, zwiększenie wytworzenia energii odnawialnej, zmniejszenie emisji CO2 z obszarów objętych planem	Urząd Gminy Inowrocław	2022	2030	1 560 000,00	60 000,00	250 000,00	0,00	250 000,00	250 000,00
1.3.2.6	Zwiększenie efektywności energetycznej i wzrost udziału OZE w sektorze budynków użyteczności publicznej na terenie gminy - zmniejszenie zużycia energii finalnej, zwiększenie wytworzenia energii odnawialnej, zmniejszenie emisji CO2 z obszarów objętych planem	Urząd Gminy Inowrocław	2022	2030	4 548 673,00	168 673,00	730 000,00	0,00	730 000,00	730 000,00
1.3.2.7	Zwiększenie efektywności energetycznej w transporcie drogowym poprzez budowę ścieżek rowerowych na terenie gminy - zmniejszenie zużycia energii finalnej, zwiększenie wytworzenia energii odnawialnej, zmniejszenie emisji CO2 z obszarów objętych planem	Urząd Gminy Inowrocław	2022	2030	4 800 000,00	120 000,00	780 000,00	0,00	780 000,00	780 000,00
1.3.2.8	Budowa infrastruktury sportowo - rekreacyjnej w miejscowości Krusza Zamkowa - zapewnienie rozwoju fizycznego i motorycznego uczniów	Urząd Gminy Inowrocław	2022	2024	0,00	0,00	0,00	0,00	0,00	0,00
1.3.2.9	Rozbudowa sieci wodociągowej i kanalizacyjnej wraz z infrastrukturą drogową w m. Jacewo - Rozbudowa sieci wodociągowej i kanalizacyjnej wraz z infrastrukturą drogową w m. Jacewo - poprawa jakości życia	Urząd Gminy Inowrocław	2023	2027	17 641 471,40	10 000,00	3 000 000,00	5 000 000,00	5 000 000,00	4 631 471,10
1.3.2.10	Budowa kanalizacji sanitarnej wraz z przyłączami w miejscowości Miechowice, gm. Inowrocław - ETAP II - poprawa jakości życia mieszkańców	Urząd Gminy Inowrocław	2017	2024	0,00	0,00	0,00	0,00	0,00	0,00
1.3.2.11	Budowa sali gimnastycznej wraz z salami dydaktycznymi i łącznikiem oraz budowa boiska wielofunkcyjnego z wyposażeniem na dz. nr 34 w m. Turzany - poprawa jakości życia i nauki dzieci	Urząd Gminy Inowrocław	2022	2025	5 153 634,70	10 000,00	2 143 624,70	3 000 000,00	0,00	0,00

SKARBNIK GMINY
mgr Anna Jaworska

Wojciech
mgr inż. Tadeusz Kaprzyk

L.p.	Limit 2028	Limit 2029	Limit 2030	Limit 2031	Limit 2032	Limit zobowiązań
1.2.1	0,00	0,00	0,00	0,00	0,00	0,00
1.2.2	0,00	0,00	0,00	0,00	0,00	0,00
1.3	5 760 000,00	1 760 000,00	1 760 000,00	0,00	0,00	17 637 662,25
1.3.1	0,00	0,00	0,00	0,00	0,00	123 989,25
1.3.1.1	0,00	0,00	0,00	0,00	0,00	123 989,25
1.3.1.2	0,00	0,00	0,00	0,00	0,00	0,00
1.3.2	5 760 000,00	1 760 000,00	1 760 000,00	0,00	0,00	17 513 673,00
1.3.2.1	0,00	0,00	0,00	0,00	0,00	2 005 000,00
1.3.2.2	4 000 000,00	0,00	0,00	0,00	0,00	0,00
1.3.2.3	0,00	0,00	0,00	0,00	0,00	0,00
1.3.2.4	0,00	0,00	0,00	0,00	0,00	4 600 000,00
1.3.2.5	250 000,00	250 000,00	250 000,00	0,00	0,00	1 560 000,00
1.3.2.6	730 000,00	730 000,00	730 000,00	0,00	0,00	4 548 673,00
1.3.2.7	760 000,00	760 000,00	760 000,00	0,00	0,00	4 800 000,00
1.3.2.8	0,00	0,00	0,00	0,00	0,00	0,00
1.3.2.9	0,00	0,00	0,00	0,00	0,00	0,00
1.3.2.10	0,00	0,00	0,00	0,00	0,00	0,00
1.3.2.11	0,00	0,00	0,00	0,00	0,00	0,00

Objaśnienia do Wieloletniej Prognozy Finansowej

Dochody

Prognoza obejmuje dochody własne, subwencje ogólne i dotacje celowe z budżetu państwa. W prognozowaniu dochodów na 2023 rok przyjęto następujące kryteria:

Dochody własne

- dochody z tytułu udziałów we wpływach z podatku dochodowego od osób fizycznych oraz podatku dochodowego od osób prawnych przyjęto na podstawie informacji przekazanej przez Ministra Finansów, Funduszy i Polityki Regionalnej z dnia 18 października 2022 r. Nr ST3.4750.23.2022 oraz pismo WFB.I.3120.1.31.2023 z dnia 22 lutego 2023r.
- wpływy z podatku rolnego – przyjęto średnią cenę 1 kwintala żyta w wysokości 74,05 zł na podstawie Komunikatu Prezesa Głównego Urzędu Statystycznego z dnia 19 października 2022r. w sprawie średniej ceny skupu żyta za okres 11 kwartałów będącej podstawą do ustalenia podatku rolnego na rok podatkowy 2023, przyjmowanej jako podstawa obliczania podatku rolnego na rok podatkowy 2023 na obszarze Gminy Inowrocław,
- wpływy z podatku od nieruchomości, podatku od środków transportowych przyjęto górne stawki na podstawie Obwieszczenia Ministra Finansów z dnia 28.07.2022r. w sprawie górnych granic stawek kwotowych podatków i opłat lokalnych na rok 2023 r.
- wpływy z tytułu opłaty za gospodarowanie odpadami komunalnymi zaplanowano na podstawie stawek określonych w Uchwale Nr XX/194/2020 Rady Gminy Inowrocław z dnia 22 czerwca 2020 r. w sprawie wyboru metody ustalenia opłaty za gospodarowanie odpadami komunalnymi na terenie nieruchomości zamieszkałych oraz stawki takiej opłaty oraz określenia stawki opłaty podwyższonej za gospodarowanie odpadami komunalnymi, jeżeli właściciel nieruchomości nie wypełnia obowiązku zbierania odpadów komunalnych w sposób selektywny. Stawka opłaty za gospodarowanie odpadami komunalnymi wynosi 30,00 zł na miesiąc od osoby. Stawka opłaty podwyższonej za gospodarowanie odpadami komunalnymi, jeżeli właściciel nieruchomości nie wypełnia obowiązku zbierania odpadów komunalnych w sposób selektywny ustalona jest w wysokości 60,00 zł na miesiąc od osoby,
- pozostałe podatki i opłaty lokalne oszacowano na podstawie Zarządzenia Nr 512/2022 Wójta Gminy Inowrocław z dnia 17 sierpnia 2022 r. w sprawie określenia podstawowych parametrów niezbędnych do opracowania materiałów do projektu budżetu gminy na 2023 rok,
- wpływy z podatku od działalności gospodarczej osób fizycznych opłacanego w formie karty podatkowej, od spadków i darowizn, od czynności cywilnoprawnych – przyjęto na poziomie przewidywanego wykonania z Urzędów Skarbowych z 2022 roku,
- wpływy z opłat: skarbowej i eksploatacyjnej – na podstawie przewidywanego wykonania z 2022 roku.

Dochody z majątku gminy

W 2023 roku planuje się przeznaczyć do sprzedaży:

- Krusza Zamkowa oznaczone nr działek 58/5 o powierzchni 0,1365 ha oraz 69/9 o pow. 0,0861 ha,
- Inowrocław zbycie udziału 1/12 części w nieruchomości położonej w obrębie geodezyjnym nr 6 oz. Nr dz. 29 o pow. 0,0400 ha (działka zabudowana budynkiem wielorodzinnym), 30 o pow. 0,0833 ha, dz. nr 158 o pow. 0,0061 ha.
- Pławin oznaczona nr działki 82/2 o pow. 0,1898 ha, 82/3 o pow. 0,1364 ha, 82/4 o pow. 0,1649 ha, 82/5 o pow. 0,0645 ha, 82/6 o pow. 0,0913 ha .

Pozostałe dochody własne gminy ustalono na poziomie przewidywanego wykonania 2022 roku.

- **Dotacje celowe** – wysokość dotacji celowych została określona na podstawie zawiadomienia Wojewody Kujawsko Pomorskiego z dnia 24 października 2022r. Nr WFB.I.3110.4.19.2022 oraz Dyrektora Krajowego Biura Wyborczego Delegatura w Bydgoszczy z dnia 24 października 2022r. Nr DBD-3120-30.2022,
- **Subwencje ogólne** – dochody z tytułu subwencji ogólnej, w tym część oświatowa i część wyrównawcza przyjęto na podstawie pisma z dnia 18 października 2022r. Nr ST3.4750.23.2022 oraz pisma Nr ST3.4750.23.2022 z dnia 17 lutego 2023 r. z przekazanej przez Ministra Finansów , Funduszy i Polityki Regionalnej.

Przy prognozowaniu dochodów na lata 2023 – 2032 uwzględniono wytyczne dotyczące stosowania jednolitych wskaźników makroekonomicznych będących podstawą oszacowania skutków finansowych na potrzeby wieloletnich prognoz finansowych jednostek samorządu terytorialnego ogłoszone przez Ministra Finansów 03 października 2022 roku. Średnioroczny wzrost cen towarów i usług konsumpcyjnych na lata 2023-2032 przyjęto w wysokości: 2023-109,8%, 2024- 104,8%, 2025 - 103,1%, 2026 - 102,5%, 2027 - 102,5 %, 2028 - 102,5 %, 2029 - 102,5%, 2030 - 102,5%, 2031 - 102,5%, 2032-102,5%.

W latach 2024-2025 planuje się zbyć nieruchomości mienia komunalnego w następujących miejscowościach i tak:

W 2024 roku planuje się przeznaczyć do sprzedaży:

- zabudowaną nieruchomość położoną w miejscowości Piotrkowice oznaczoną nr działki 123/1 o powierzchni 0,1362 ha (zabudowana budynkiem mieszkalnym wielorodzinnym),
- nieruchomości położone w miejscowości Pławin oznaczone nr działek: 82/5 o powierzchni 0,0645 ha i 82/6 o powierzchni 0,0913 ha.

W 2025 roku planuje się przeznaczyć do sprzedaży:

- nieruchomość położoną w miejscowości Jaksice oznaczona nr działki 74/2 o powierzchni 0,7298 ha.

Wydatki

Prognozowanie wydatków oparto na wskaźnikach inflacji ogłoszonych przez Ministra Finansów, Funduszy i Polityki Regionalnej uwzględniając politykę rozwoju gminy:

- wynagrodzenia ustalono biorąc pod uwagę wskaźniki inflacji i przewidywany stan zatrudnienia w Gminie,
- wydatki bieżące przedstawiają tendencję zwykłą ponieważ od roku 2011 odsetki od wykonanych inwestycji obciążają wydatki bieżące, które zostały ujęte w klasyfikacji obsługi długu.

W 2023 r. zaplanowano dochody w kwocie 9.025.000,00 zł z tytułu dofinansowania z Rządowego Funduszu Polski Ład na realizację następujących inwestycji:

- Przebudowa drogi gminnej nr 150525C Sikorowo-Jaronty i drogi gminnej nr 150526C Jaronty-Dulsk -5.700.000,00 zł
- Budowa kanalizacji sanitarnej wraz z przyłączami Kłopot III etap -3.325.000,00 zł.

Objaśnienie do załącznika nr 1 - symbol WPF 10.11 - wykonanie 2020r.

W pozycji tej wykazano wydatki wykonane na realizację zadań związanych z przeciwdziałaniem COVID-19 w kwocie 322.761,64 zł, na którą składają się następujące wydatki:

- dotacja na zadania bieżące - 150.000,00 zł
- zakup materiałów i usług - 172.761,64 zł

W związku z tym, że zaplanowane w całym okresie objętym prognozą wydatki majątkowe są wyższe od prognozowanych dochodów majątkowych, źródłem ich pokrycia są dochody majątkowe, dochody bieżące oraz niewykorzystane środki pieniężne na rachunku budżetu, wynikające z rozliczenia dochodów i wydatków nimi finansowanych związanych ze szczególnymi zasadami wykonywania budżetu określonymi w odrębnych ustawach (środki RFIL) oraz pożyczka na finansowanie zadania realizowanego z udziałem środków pochodzących z budżetu Unii Europejskiej.

Prognozowane dochody budżetu gminy na 2023 rok określone zostały w wysokości 92.198.930,54 zł w tym: dochody bieżące 78.372.246,47 zł, oraz dochody majątkowe w kwocie 13.826.684,07 zł, prognozowane wydatki w kwocie 93.379.381,70 zł w tym: wydatki bieżące 72.355.526,70 zł oraz wydatki majątkowe 21.023.855,00 zł z deficytem budżetu w wysokości 1.180.451,16 zł.

Przychody budżetu zaplanowano w kwocie 3.314.047,41 zł z tytułu:

- kredytu na spłatę wcześniej zaciągniętych zobowiązań z tytułu zaciągniętych pożyczek i kredytów w kwocie 3.133.596,25 zł,
- przychodów jednostek samorządu terytorialnego z niewykorzystanych środków pieniężnych na rachunku bieżącym budżetu, wynikających z rozliczenia dochodów i wydatków nimi finansowanych związanych ze szczególnymi zasadami wykonywania budżetu określonymi w odrębnych ustawach w kwocie 25.266,43 zł
- wolnych środków, o których mowa w art. 217 ust. 2 pkt 6 ustawy w kwocie 155.184,73 zł

Rozchody budżetu zaplanowano w kwocie 2.133.596,25 zł niżej wymienionych tytułów:

- kredytu długoterminowego do BS w Inowrocławiu nr KR/2018/314 zaciągniętego w 2018r. w kwocie 499.200,00 zł,
- kredytu długoterminowego do BS w Inowrocławiu nr KR/2019/173 zaciągniętego w 2019r. w kwocie 1.020.000,00 zł,
- kredytu długoterminowego do BGK Toruń nr 20/2173 zaciągniętego w 2020 r. w kwocie 60.000 zł,
- kredytu długoterminowego do BS w Inowrocławiu nr KR/2/K/2021 zaciągniętego w 2021r. w kwocie 180.000,00 zł,

- kredytu długoterminowego do BS w Inowrocławiu nr 34/2022/000 zaciągniętego w 2022r. w kwocie 63.082,25 zł,
- pożyczki otrzymanej na finansowanie zadań realizowanych z udziałem środków pochodzących z budżetu UE w 2022r. na „Utworzenie inkubatora przetwórstwa lokalnego w miejscowości Łojewo” w kwocie 311.314,00 zł.

Rozchody w kwocie 2.133.596,25 zł planuje się sfinansować kredytem na spłatę wcześniej zaciągniętych zobowiązań z tytułu pożyczek i kredytów w kwocie 2.133.596,25 zł.

W 2023 roku zaplanowano kredyt w kwocie 3.133.596,25 zł na spłatę wcześniej zaciągniętych pożyczek i kredytów z terminem spłaty: 2024r. – 183.596,25 zł, 2025r. – 180.000,00 zł, 2026r. – 180.000,00 zł, 2027r. – 410.000,00 zł, 2028r. – 410.000,00 zł, 2029r. – 410.000,00 zł, 2030r. – 410.000,00 zł, 2031r. – 410.000,00 zł.

Przewidywana kwota długu na 31.12.2022 r. wynosi 16.265.619,57 zł , w tym z następujących tytułów:

- kredytu na finansowanie planowanego deficytu 2018r. w kwocie 1.500.000,00 zł,
- kredytu na finansowanie planowanego deficytu 2019r. oraz kredytu na spłatę wcześniej zaciągniętych kredytów w kwocie 4.108.423,32 zł,
- kredytu na finansowanie planowanego deficytu 2020r. oraz kredytu na spłatę wcześniej zaciągniętych pożyczek i kredytów w kwocie 3.909.000,00 zł,
- kredytu na finansowanie planowanego deficytu 2021r. oraz kredytu na spłatę wcześniej zaciągniętych pożyczek i kredytów w kwocie 3.565.800 zł,
- kredytu na spłatę w 2022r. wcześniej zaciągniętych pożyczek i kredytów w kwocie 2.871.082,25 zł,
- pożyczkę na wyprzedzające finansowanie zadania realizowanego ze środków pochodzących z budżetu Unii Europejskiej w kwocie 311.314,00 zł na zadanie pn. "Utworzenie inkubatora przetwórstwa lokalnego w miejscowości Łojewo" z terminem spłaty w 2023r. (Umowa podpisana z BGK z siedzibą w Warszawie 13.05.2022r.).

Prognozowana kwota długu na lata następne przedstawia się następująco:

2023 rok w kwocie 17.265.619,57 zł z tytułu:

- kredytu na finansowanie planowanego deficytu 2018r. w kwocie 1.000.800,00 zł,
- kredytu na finansowanie planowanego deficytu 2019r. oraz kredytu na spłatę wcześniej zaciągniętych kredytów w kwocie 3.088.423,32 zł,
- kredytu na finansowanie planowanego deficytu 2020r. oraz kredytu na spłatę wcześniej zaciągniętych pożyczek i kredytów w kwocie 3.849.000,00 zł,
- kredytu na finansowanie planowanego deficytu 2021r. oraz kredytu na spłatę wcześniej zaciągniętych pożyczek i kredytów w kwocie 3.385.800,00 zł,
- kredytu na spłatę w 2022r. wcześniej zaciągniętych pożyczek i kredytów w kwocie 2.808.000,00 zł,
- kredytu na spłatę w 2023r. wcześniej zaciągniętych pożyczek i kredytów w kwocie 3.133.596,25 zł.

2024 rok w kwocie 14.553.023,32 zł z tytułu:

- kredytu na finansowanie planowanego deficytu 2018r. w kwocie 501.600,00 zł
- kredytu na finansowanie planowanego deficytu 2019r. oraz kredytu na spłatę wcześniej zaciągniętych kredytów w kwocie 2.068.423,32 zł,
- kredytu na finansowanie planowanego deficytu 2020r. oraz kredytu na spłatę wcześniej zaciągniętych pożyczek i kredytów w kwocie 3.079.200,00 zł,

- kredytu na finansowanie planowanego deficytu 2021r. oraz kredytu na spłatę wcześniej zaciągniętych pożyczek i kredytów w kwocie 3.205.800,00 zł,
- kredytu na spłatę w 2022r. wcześniej zaciągniętych pożyczek i kredytów w kwocie 2.748.000,00 zł,
- kredytu na spłatę w 2023r. wcześniej zaciągniętych pożyczek i kredytów w kwocie 2.950.000,00 zł.

2025 rok w kwocie 11.841.623,32 zł z tytułu:

- kredytu na finansowanie planowanego deficytu 2019r. oraz kredytu na spłatę wcześniej zaciągniętych kredytów w kwocie 1.048.423,32 zł,
- kredytu na finansowanie planowanego deficytu 2020r. oraz kredytu na spłatę wcześniej zaciągniętych pożyczek i kredytów w kwocie 2.309.400,00 zł,
- kredytu na finansowanie planowanego deficytu 2021r. oraz kredytu na spłatę wcześniej zaciągniętych pożyczek i kredytów w kwocie 3.025.800,00 zł,
- kredytu na spłatę w 2022r. wcześniej zaciągniętych pożyczek i kredytów w kwocie 2.688.000,00 zł,
- kredytu na spłatę w 2023r. wcześniej zaciągniętych pożyczek i kredytów w kwocie 2.770.000,00 zł.

2026 rok w kwocie 9.603.400,00 zł z tytułu:

- kredytu na finansowanie planowanego deficytu 2020r. oraz kredytu na spłatę wcześniej zaciągniętych pożyczek i kredytów w kwocie 1.539.600,00 zł,
- kredytu na finansowanie planowanego deficytu 2021r. oraz kredytu na spłatę wcześniej zaciągniętych pożyczek i kredytów w kwocie 2.845.800,00 zł,
- kredytu na spłatę w 2022r. wcześniej zaciągniętych pożyczek i kredytów w kwocie 2.628.000,00 zł,
- kredytu na spłatę w 2023r. wcześniej zaciągniętych pożyczek i kredytów w kwocie 2.590.000,00 zł.

2027 rok w kwocie 7.295.000,00 zł z tytułu:

- kredytu na finansowanie planowanego deficytu 2020r. oraz kredytu na spłatę wcześniej zaciągniętych pożyczek i kredytów w kwocie 769.800,00 zł,
- kredytu na finansowanie planowanego deficytu 2021r. oraz kredytu na spłatę wcześniej zaciągniętych pożyczek i kredytów w kwocie 1.897.200,00 zł,
- kredytu na spłatę w 2022r. wcześniej zaciągniętych pożyczek i kredytów w kwocie 2.448.000,00 zł,
- kredytu na spłatę w 2023r. wcześniej zaciągniętych pożyczek i kredytów w kwocie 2.180.000,00 zł.

2028 rok w kwocie 4.986.600,00 zł z tytułu:

- kredytu na finansowanie planowanego deficytu 2021r. oraz kredytu na spłatę wcześniej zaciągniętych pożyczek i kredytów w kwocie 948.600,00 zł,
- kredytu na spłatę w 2022r. wcześniej zaciągniętych pożyczek i kredytów w kwocie 2.268.000,00 zł,
- kredytu na spłatę w 2023r. wcześniej zaciągniętych pożyczek i kredytów w kwocie 1.770.000,00 zł.

2029 rok w kwocie 2.872.000,00 zł z tytułu:

- kredytu na spłatę w 2022r. wcześniej zaciągniętych pożyczek i kredytów w kwocie 1.512.000,00 zł ,
- kredytu na spłatę w 2023r. wcześniej zaciągniętych pożyczek i kredytów w kwocie 1.360.000,00 zł.

2030 rok w kwocie 1.436.000,00 zł z tytułu:

- kredytu na spłatę w 2022r. wcześniej zaciągniętych pożyczek i kredytów w kwocie 756.000,00 zł,
- kredytu na spłatę w 2023r. wcześniej zaciągniętych pożyczek i kredytów w kwocie 680.000,00 zł.

2031 rok w kwocie 680.000,00 zł z tytułu:

- kredytu na spłatę w 2023r. wcześniej zaciągniętych pożyczek i kredytów w kwocie 680.000,00 zł.

Spłata zadłużenia w poszczególnych latach w zł przedstawia się następująco:

Rok	Kredyty i pożyczki na finansowanie planowanego deficytu 2018r.	Kredyt na spłatę wcześniej zaciągniętych kredytów i finansowanie planowanego deficytu 2019r.	Kredyt na spłatę wcześniej zaciągniętych pożyczek i kredytów, finansowanie planowanego deficytu 2020r. oraz pożyczki na finansowanie zadania realizowanego z udziałem środków z budżetu UE	Kredyt na spłatę wcześniej zaciągniętych pożyczek i kredytów, finansowanie planowanego deficytu 2021r. oraz pożyczek na finansowanie zadań realizowanych z udziałem środków z budżetu UE	Kredyt na spłatę w 2022r. wcześniej zaciągniętych pożyczek i kredytów oraz pożyczka na finansowanie zadania realizowanego z udziałem środków z budżetu UE	Kredyt na spłatę w 2023r. wcześniej zaciągniętych pożyczek i kredytów oraz pożyczka na finansowanie zadania realizowanego z udziałem środków z budżetu UE	Razem
2023	810 514	1.020.000	60.000	180.000	63.082,25	-	2.133.596,25
2024	499.200	1.020.000	769.800	180.000	60.000,00	183.596,25	2.712.596,25
2025	501.600	1.020.000	769.800	180.000	60.000,00	180.000,00	2.711.400,00
2026	-	1.048.423,32	769.800	180.000	60.000,00	180.000,00	2.238.223,32
2027	-	-	769.800	948.600	180.000,00	410.000,00	2.308.400,00
2028	-	-	769.800	948.600	180.000,00	410.000,00	2.308.400,00
2029	-	-	-	948.600	756.000,00	410.000,00	2.114.600,00
2030	-	-	-	-	756.000,00	680.000,00	1.436.000,00
2031	-	-	-	-	756.000,00	680.000,00	1.436.000,00

Budżet spełnia wymogi art. 242 oraz art. 243 ustawy z dnia 27 sierpnia 2009 roku o finansach publicznych.

Projekt wieloletniej prognozy finansowej na 2023 rok i lata kolejne sporządzane są z wykorzystaniem układu dla roku 2022.

Zarządzeniem nr 408/2021 z dnia 23 grudnia 2021r. Wójt Gminy Inowrocław dokonał wyboru długości stosowanego do wyliczenia relacji, o której mowa w art. 243 ust. 1 ustawy o finansach publicznych w latach 2022-2025, jednocześnie informując Regionalną Izbę Obrachunkową w Bydgoszczy oraz Radę Gminy Inowrocław. Przyjmuje się na lata 2022-2025 siedmioletni okres do wyliczenia relacji określonej w art. 243 ust. 1 ustawy o finansach publicznych.

Objaśnienia do wykazanych przedsięwzięć do WPF

1. Realizacja zadania pn. "Kujawsko - Pomorska Teleopieka". Celem realizacji przedsięwzięcia jest zwiększenie dostępności do usług społecznych świadczonych w środowisku lokalnym w postaci pomocy sąsiedzkiej, wolontariatu opiekuńczego przy wykorzystaniu nowoczesnych technologii takich jak teleopieka dla 3000 potrzebujących wsparcia w codziennym funkcjonowaniu mieszkańców WKP w okr. od 01.07.2020-30.06.2023. Realizacja w latach 2021-2023, łączne nakłady finansowe 31.160,11 zł. Zgodnie z zawartą Umową o partnerstwie na rzecz realizacji projektu ustala się następujące źródła finansowania: dofinansowanie z budżetu Unii Europejskiej (RPO WKP 2014-2020) w kwocie 13.565,11 zł, wkład własny w kwocie 17.595,00 zł.

2. Województwo Kujawsko – Pomorskie – realizacja projektu pn. „Rozbudowa drogi wojewódzkiej nr 251 od km 70+316,00 do km 71+880,00 w zakresie wykonania ciągu pieszo-rowerowego”, współfinansowanego ze środków Regionalnego Programu Operacyjnego Województwa Kujawsko – Pomorskiego na lata 2014-2020 w ramach PI 4e – Działanie 3.4 Zrównoważona mobilność miejska i promowanie strategii niskoemisyjnych. Celem realizacji przedsięwzięcia jest poprawa bezpieczeństwa ruchu drogowego poprzez oddzielenie ruchu pieszo – rowerowego od drogi wojewódzkiej. Realizacja w latach 2017-2026, łączne nakłady finansowe 1.596.629,41 zł.

3. Województwo Kujawsko – Pomorskie – realizacja projektu pn. „Rozbudowa drogi powiatowej nr 2594C stanowiącą byłą drogę wojewódzką nr 252 w zakresie wykonania ciągu pieszo-rowerowego na odcinku Jacewo - Marulewy”, współfinansowanego ze środków Regionalnego Programu Operacyjnego Województwa Kujawsko – Pomorskiego na lata 2014-2020 w ramach PI 4e – Działanie 3.4 Zrównoważona mobilność miejska i promowanie strategii niskoemisyjnych. Celem realizacji przedsięwzięcia jest poprawa bezpieczeństwa ruchu drogowego poprzez oddzielenie ruchu pieszo – rowerowego od drogi wojewódzkiej. Realizacja w latach 2017-2024, łączne nakłady finansowe 928.495,30 zł.

4. Realizacja zadania pn. "Budowa kanalizacji sanitarnej wraz z przyłączami w miejscowości Miechowice, gm. Inowrocław - ETAP II". Celem realizacji przedsięwzięcia jest poprawa jakości życia mieszkańców. Realizacja w latach 2017-2024, łączne nakłady finansowe 3.327.237,00 zł.

5. Realizacja zadania pn. "Demontaż, transport i unieszkodliwienie wyrobów zawierających azbest z terenu Gminy Inowrocław". Celem realizacji przedsięwzięcia jest unieszkodliwienie odpadów niebezpiecznych zawierających azbest. Realizacja w latach 2021-2023, łączne nakłady finansowe 241.000,00 zł.
6. Realizacja zadania pn. "Budowa Przedszkola Samorządowego na dz. nr 154/1 oraz 154/2 w m. Jacewo". Celem realizacji przedsięwzięcia jest zapewnienie mieszkańcom gminy pełnego dostępu do usług oświaty oraz wyrównanie szans w dostępie do edukacji dla najmłodszych. Realizacja w latach 2016-2025, łączne nakłady finansowe 10.036.703,54 zł.
7. Realizacja zadania pn. "Rozbudowa świetlicy wiejskiej na terenie działki nr 50/8 w miejscowości Miechowice Gmina Inowrocław". Celem realizacji przedsięwzięcia jest dostosowanie obiektu dla osób niepełnosprawnych oraz poprawa warunków funkcjonowania świetlicy. Realizacja w latach 2021-2023, łączne nakłady finansowe 422.402,00 zł.
8. Realizacja zadania pn. "Budowa kanalizacji sanitarnej wraz z przyłączami w miejscowości Kłopot, gm. Inowrocław - ETAP III". Celem realizacji przedsięwzięcia jest poprawa jakości życia mieszkańców. Realizacja w latach 2022-2023, łączne nakłady finansowe na 2023 r. 4.600.000,00 zł. Ustala się następujące źródła finansowania z RFPEL -6.650.000,00 zł oraz środki własne 1.650.000 zł. Warunki dofinansowania inwestycji z programu Rządowy Fundusz Polski Ład - Program Inwencji Strategicznych dopuszczają realizację inwestycji w latach 2022-2028. Określono limit 2023 w kwocie 4.425.000,00 zł.
9. Województwo Kujawsko - Pomorskie - realizacja projektu pn. "Infostrada Kujaw i Pomorza 2.0", współfinansowanego przez Europejski Fundusz Rozwoju Regionalnego w ramach Regionalnego Programu Operacyjnego Województwa Kujawsko - Pomorskiego na lata 2014-2020. Celem realizacji przedsięwzięcia jest wsparcie gospodarcze i społeczne Województwa Kujawsko - Pomorskiego poprzez wdrażanie efektywności działań administracji samorządowej oraz jakości usług publicznych. Realizacja w latach 2017-2022, natomiast z okresem trwałości projektu 2017-2027, łączne nakłady finansowe 250.902,00 zł.
10. Realizacja zadania pn. "Przebudowa linii napowietrznej SN -15 kV na linię kablową SN-15 kV w m. Jacewo". Celem realizacji przedsięwzięcia jest poprawa jakości życia mieszkańców. Realizacja w latach 2022-2023, łączne nakłady finansowe 400.000,00 zł. Realizacja zadania umożliwi rozpoczęcie rozbudowy sieci wodociągowej i kanalizacyjnej.
11. Realizacja zadania "Budowa infrastruktury sportowo - rekreacyjnej w miejscowości Krusza Zamkowa". Celem realizacji jest upowszechnianie zdrowego trybu życia i rozwój aktywności fizycznej wśród społeczności. Realizacja

zadania wychodzi naprzeciw oczekiwaniom społecznym. Realizacja w latach 2022-2023. łączne nakłady finansowe 901.583,00 zł.

12. Realizacja programu "Czyste powietrze". celem realizacji przedsięwzięcia jest poprawa jakości powietrza oraz zmniejszenie emisji gazów cieplarnianych poprzez wymianę źródeł ciepła i poprawę efektywności energetycznej budynków mieszkalnych jednorodzinnych. Realizacja w latach 2022-2023. Łączne nakłady finansowe 35.000,00 zł.

13. Rozbudowa sieci wodociągowej i kanalizacyjnej wraz z infrastrukturą drogową w m. Jacewo - Rozbudowa sieci wodociągowej i kanalizacyjnej wraz z infrastrukturą drogową w m. Jacewo - poprawa jakości życia. Realizacja zadania w latach 2023-2027. Łączne nakłady finansowe 17.641.471,40 zł.

14. Budowa sali gimnastycznej wraz z salami dydaktycznymi i łącznikiem oraz budowa boiska wielofunkcyjnego z wyposażeniem na dz. nr 34 w m. Turzany - poprawa jakości życia i nauki dzieci. Termin realizacji 2022-2025. Łączne nakłady finansowe 5.153.634,70 zł.

15. Budowa kanalizacji sanitarnej wraz z przyłączami w miejscowości Borkowo w kierunku Jaksic III etap-poprawa warunków życia mieszkańców. Realizacja w latach 2022-2028. Łączne nakłady finansowe 16.300.000,00 zł.

Gospodarka niskoemisyjna

Zgodnie z planem Gospodarki Niskoemisyjnej dla Gminy Inowrocław ujęto zadania inwestycyjne na łączną kwotę 10.908.673,00 zł, których realizacja obejmuje lata 2023-2030.

1. Zwiększenie efektywności energetycznej i wzrost udziału OZE w sektorze infrastruktury komunalnej - Gospodarka niskoemisyjna. Celem realizacji przedsięwzięcia jest zmniejszenie zużycia energii finalnej, zwiększenie wytwarzania energii odnawialnej, zmniejszenie emisji CO₂ z obszarów objętych planem. Realizacja w latach 2022-2030, łączne nakłady finansowe 1.560.000,00 zł.

2. Zwiększenie efektywności energetycznej i wzrost udziału OZE w sektorze budynków użyteczności publicznej - Gospodarka niskoemisyjna. Celem realizacji przedsięwzięcia jest zmniejszenie zużycia energii finalnej, zwiększenie wytwarzania energii odnawialnej, zmniejszenie emisji CO₂ z obszarów objętych planem. Realizacja w latach 2022-2030, łączne nakłady finansowe 4.548.673,00 zł.

3. Zwiększenie efektywności energetycznej w transporcie drogowym poprzez budowę ścieżek rowerowych - Gospodarka niskoemisyjna. Celem realizacji przedsięwzięcia jest zmniejszenie zużycia energii finalnej, zwiększenie wytwarzania energii odnawialnej, zmniejszenie emisji CO₂ z obszarów objętych planem. Realizacja w latach 2023-2030, łączne nakłady finansowe 4.800.000,00 zł.

SKARBNIK GMINY
mgr Anna Jaworska

WÓJCI
mgr inż. Tadeusz Kacprzak