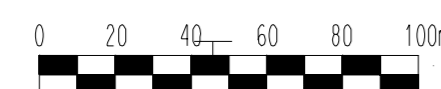


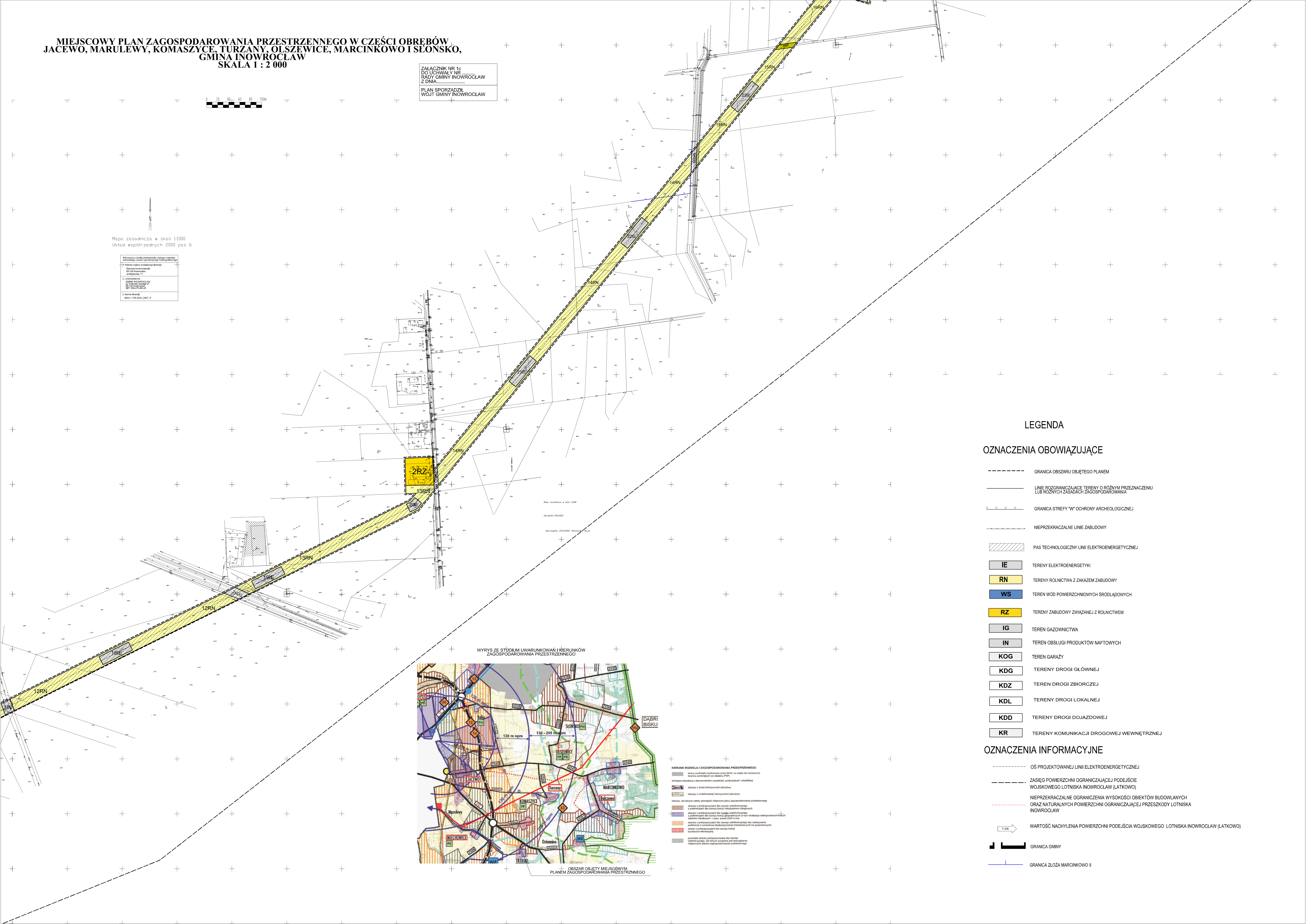
**MIEJSCOWY PLAN ZAGOSPODAROWANIA PRZESTRZENNEGO W CZĘŚCI OBREBÓW
JACEWO, MARULEWY, KOMASZYCE, TURZANY, OLSZEWICE, MARCINKOWO I SŁONSKO,
GMINA INOWROCLAW
SKALA 1 : 2 000**

ZALĄCZNIK NR 1c
DO UCHWAŁY NR
RADY GMINY INOWROCLAW
Z DNIA
PLAN SPORZĄDZIŁ
WOJT GMINY INOWROCLAW

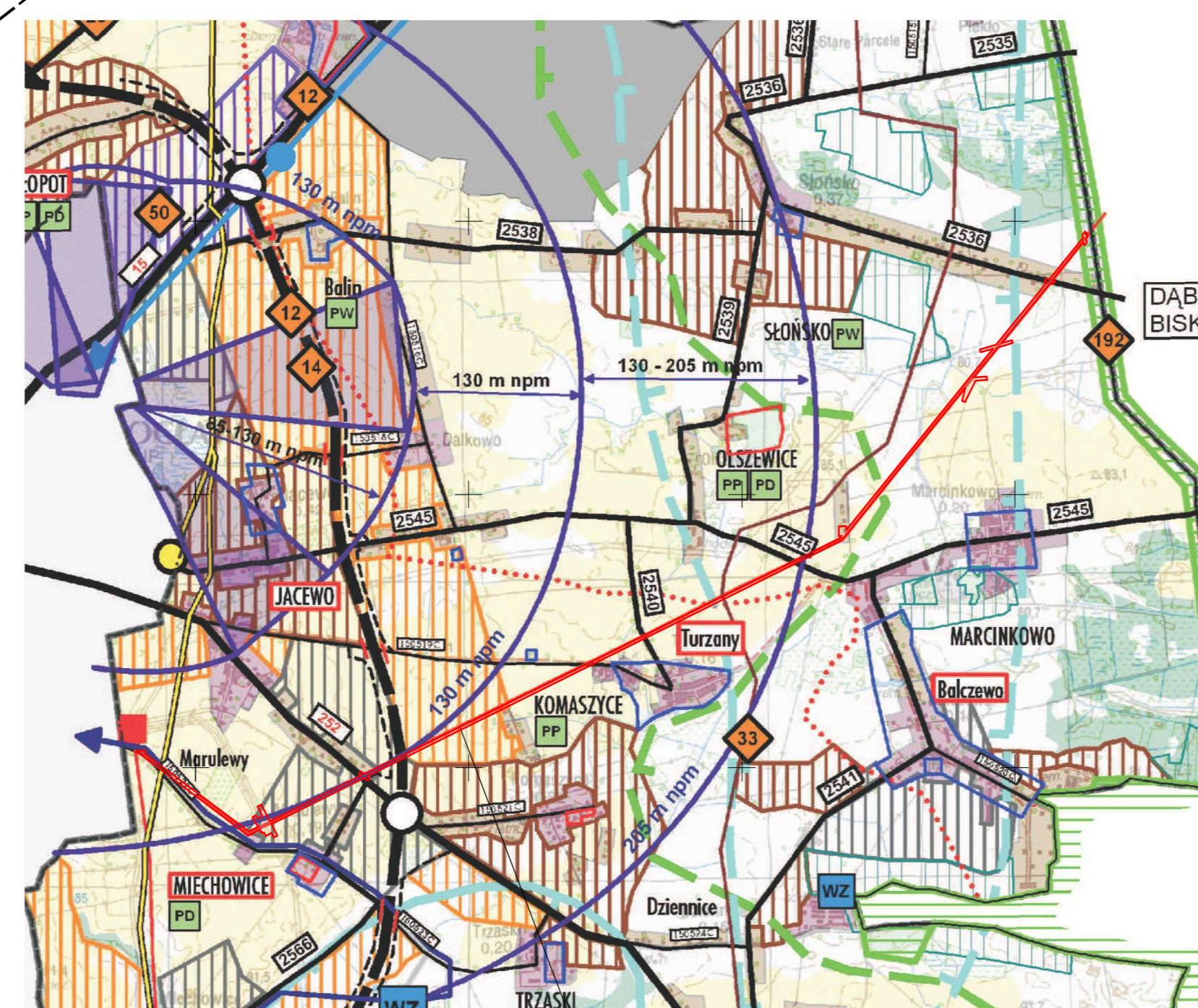


Mapa zasadnicza w skali 1:1000
Układ współrzędnych 2000 pas 6

Wzrostła o treści podane w tym planie nie są obowiązujące, jeżeli zostały zmienione w drodze uchwały Rady Gminy Inowrocław.	
1. Nazwa i adres podmiotu wykonującego zadanie	Biuro Projektowe "K" ul. Młoczników 17
2. Data sporządzenia	15.05.2024 r.
3. Numer skrajny	8441.195.2022.0407.P



WYRYS ZE STUDIUM UWARUNKOWAŃ I KIERUNKÓW
ZAGOSPODAROWANIA PRZESTRZENNEGO



KIERUNKI ROZWOJU I ZAGOSPODAROWANIA PRZESTRZENNEGO

tereny przewidziane do zabudowy przy MZK na mapie nie oznaczono
tereny przewidziane do zabudowy przy MZK
obszary z potencjalnym zagrożeniem powodziowym
obszary z potencjalnym zagrożeniem powodziowym
obszary z potencjalnym zagrożeniem powodziowym
obszary z potencjalnym zagrożeniem powodziowym
obszary z potencjalnym zagrożeniem powodziowym
obszary z potencjalnym zagrożeniem powodziowym
obszary z potencjalnym zagrożeniem powodziowym
obszary z potencjalnym zagrożeniem powodziowym
obszary z potencjalnym zagrożeniem powodziowym

LEGENDA

OZNACZENIA OBOWIĄZUJĄCE

- GRANICA OBSZARU OBJĘTEGO PLANEM
- LINIE ROZGRANICZAJĄCE TERENY O RÓŻNYM PRZEZNACZENIU LUB RÓŻNYCH ZASADACH ZAGOSPODAROWANIA
- GRANICA STREFY "W" OCHRONY ARCHEOLOGICZNEJ
- NIENIEPRZEKRACZALNE LINIE ZABUDOWY
- ▨ PAS TECHNOLOGICZNY LINII ELEKTROENERGETYCZNEJ
- IE TERENY ELEKTROENERGETYKI
- RN TERENY ROLNICTWA Z ZAKAZEM ZABUDOWY
- WS TEREN WÓD POWIERZCHNIOWYCH ŚRÓDLĄDOWYCH
- RZ TERENY ZABUDOWY ZWIĄZANEJ Z ROLNICTWEM
- IG TERENY GAZOWNICTWA
- IN TERENY OBSŁUGI PRODUKTÓW NAFTOWYCH
- KOG TERENY GARAŻY
- KDG TERENY DROGI GŁÓWNEJ
- KDZ TERENY DROGI ZBIORCZEJ
- KDL TERENY DROGI LOKALNEJ
- KDD TERENY DROGI DOJAZDOWEJ
- KR TERENY KOMUNIKACJI DROGOWEJ WEWNĘTRZNEJ

OZNACZENIA INFORMACYJNE

- OŚ PROJEKTOWANEJ LINII ELEKTROENERGETYCZNEJ
- ZASIĘG POWIERZCHNI OGRANICZAJĄCEJ PODEJŚCIE WOJSKOWEGO LOTNISKA INOWROCLAW (LATKOWO)
- NIENIEPRZEKRACZALNE OGRANICZENIA WYSOKOŚCI OBIEKTÓW BUDOWLANYCH ORAZ NATURALNYCH POWIERZCHNI OGRANICZAJĄCEJ PRZESZKODY LOTNISKA INOWROCLAW
- 1:25 WARTOŚĆ NACHYLENIA POWIERZCHNI PODEJŚCIA WOJSKOWEGO LOTNISKA INOWROCLAW (LATKOWO)
- █ GRANICA GMINY
- GRANICA ZŁOŻA MARCINKOWO II