

LXI SESJA
RADY GMINY INOWROCŁAW
22 czerwca r. o godz. 09:00

Inowrocław, dnia 15 czerwca 2023 r.

BR.0002.61.2023

ZAWIADOMIENIE

dotyczące posiedzeń Komisji Rady Gminy Inowrocław

Komisja Budżetu i Rozwoju Gospodarczego Gminy

Posiedzenie Komisji odbędzie się w Urzędzie Gminy Inowrocław - w sali narad /parter/,

dnia 21 czerwca 2023 r. o godz. 09:00

Temat posiedzenia:

1. Opiniowanie materiałów na sesje.

Komisja Rolnictwa i Ochrony Środowiska

Posiedzenie Komisji odbędzie się w Urzędzie Gminy Inowrocław - w sali narad /parter/,

dnia 21 czerwca 2023 r. o godz. 09:00

Temat posiedzenia:

1. Opiniowanie materiałów na sesje.

Komisja Oświaty, Kultury, Ochrony Zdrowia, Pomocy Społecznej i Sportu.

Posiedzenie Komisji odbędzie się w Urzędzie Gminy Inowrocław - w sali narad /parter/,

dnia 21 czerwca 2023 r. o godz. 09:00

Temat posiedzenia:

1. Opiniowanie materiałów na sesje.

Przewodniczący
Rady Gminy Inowrocław
Krzysztof Kołtuński

Inowrocław, dnia 15 czerwca 2023 r.

BR.0002.61.2023

Szanowni Państwo

Na podstawie art. 20 ust. 1 ustawy z dnia 8 marca 1990 r. o samorządzie gminnym (Dz. U. 2023 r. poz. 40) zwołuję **LXI sesję Rady Gminy Inowrocław na 22 czerwca 2023 r. o godz. 09:00**. Obrady sesji odbędą się w budynku Urzędu Gminy Inowrocław ul. Królowej Jadwigi 43 w sali narad.

Porządek obrad:

I. Otwarcie obrad sesji;

II. Stwierdzenie quorum;

III. Przyjęcie wniosków do porządku obrad sesji;

IV. Informacja Przewodniczącego Rady o działaniach podejmowanych w okresie między sesyjnym;

V. Informacja o działaniach Wójta między sesjami;

VI. Projekt uchwały w sprawie zasad udzielania pomocy materialnej dla studentów zamieszkałych na terenie Gminy Inowrocław. str. 6.

- wystąpienie Dyrektora Centrum Usług Oświatowych,
- opinia Komisji Oświaty, Kultury, Ochrony Zdrowia, Pomocy Społecznej i Sportu,
- opinia Komisji Budżetu i Rozwoju Gospodarczego Gminy,
- dyskusja,
- podjęcie uchwały;

VII. Projekt uchwały w sprawie zmiany Regulaminu utrzymania czystości i porządku na terenie Gminy Inowrocław. str. 11.

- wystąpienie Dyrektora Wydziału Ochrony Środowiska i Gospodarki Odpadami,
- opinia Komisji Rolnictwa i Ochrony Środowiska,
- opinia Komisji Budżetu i Rozwoju Gospodarczego Gminy,
- dyskusja,
- podjęcie uchwały;

VIII. Projekt uchwały w sprawie przekazania środka trwałego w postaci sieci kanalizacyjnej wraz z wszystkimi urządzeniami i obiektami niezbędnymi do jej funkcjonowania. str. 14

- wystąpienie Dyrektora Wydziału Rozwoju i Bieżącego Utrzymania,
- opinia Komisji Budżetu i Rozwoju Gospodarczego Gminy,
- dyskusja,
- podjęcie uchwały;

IX. Projekt uchwały w sprawie ustanowienia odpłatnej służebności przesyłu na części nieruchomości stanowiącej własność Gminy Inowrocław rzecz osoby fizycznej. str. 16.

- wystąpienie Dyrektora Wydziału Przestrzeni i Gruntów ,
- opinia Komisji Budżetu i Rozwoju Gospodarczego Gminy,
- dyskusja,
- podjęcie uchwały;

X. Projekt uchwały w sprawie odpłatnego nabycia nieruchomości położonej w miejscowości Borkowo. str. 18.

- wystąpienie Dyrektora Wydziału Przestrzeni i Gruntów ,
- opinia Komisji Budżetu i Rozwoju Gospodarczego Gminy,
- dyskusja,
- podjęcie uchwały;

XI. Projekt uchwały w sprawie odpłatnego nabycia nieruchomości położonych w miejscowości Jaronty. str. 20.

- wystąpienie Dyrektora Wydziału Przestrzeni i Gruntów ,
- opinia Komisji Budżetu i Rozwoju Gospodarczego Gminy,
- dyskusja,
- podjęcie uchwały;

XII. Projekt uchwały w sprawie miejscowego planu zagospodarowania przestrzennego w części obrębów Jacewo, Marulewy, Komasyce, Turzany, Olszewice, Marcinkowo i Słońsko, gmina Inowrocław. str. 22.

- wystąpienie Dyrektora Wydziału Przestrzeni i Gruntów ,
- opinia Komisji Budżetu i Rozwoju Gospodarczego Gminy,
- dyskusja,
- podjęcie uchwały;

XIII. Projekt uchwały w sprawie miejscowego planu zagospodarowania przestrzennego w części obrębów Batkowo, Krusza Podlotowa oraz Krusza Zamkowa, gmina Inowrocław. str. 22.

- wystąpienie Dyrektora Wydziału Przestrzeni i Gruntów ,
- opinia Komisji Budżetu i Rozwoju Gospodarczego Gminy,
- dyskusja,
- podjęcie uchwały;

XIV. Projekt uchwały w sprawie dopłaty do 1 m³ dostarczanej wody oraz do 1 m³ odprowadzanych ścieków na terenie Gminy Inowrocław. str. 22.

- wystąpienie Skarbnika Gminy Inowrocław,
- opinia Komisji Budżetu i Rozwoju Gospodarczego Gminy,
- dyskusja,
- podjęcie uchwały;

XV. Projekt uchwały zmieniająca uchwałę w sprawie uchwalenia budżetu Gminy Inowrocław na rok 2023 r. str. 24.

- wystąpienie Skarbnika Gminy Inowrocław,
- opinia Komisji Budżetu i Rozwoju Gospodarczego Gminy,
- dyskusja,
- podjęcie uchwały;

XVI. Projekt uchwały zmieniająca uchwałę w sprawie uchwalenia Wieloletniej Prognozy Finansowej Gminy Inowrocław na lata 2023-2032. str. 31..

- wystąpienie Skarbnika Gminy,
- opinia Komisji Budżetu i Rozwoju Gospodarczego Gminy,
- dyskusja,
- podjęcie uchwały;

XVII. Wolne wnioski, oświadczenia oraz komunikaty i informacje;

XVIII. Zamknięcie obrad sesji.

Przewodniczący
Rady Gminy Inowrocław
Krzysztof Kołtuński

Niniejsze zawiadomienie stanowi podstawę do udzielenia radnemu przez zakład pracy zwolnienia od pracy zawodowej na podstawie art.25 ust.3 ustawy z dnia 8 marca 1990 roku o samorządzie gminnym (Dz. U. 2023 r. poz. 40).

Projekt

z dnia 7 czerwca 2023 r.

Zatwierdzony przez

UCHWAŁA NR
RADY GMINY INOWROCŁAW

z dnia 2023 r.

w sprawie zasad udzielania pomocy materialnej dla studentów zamieszkałych na terenie Gminy Inowrocław.

Na podstawie art.18 ust. 2 pkt 14a ustawy z dnia 8 marca 1990 r. o samorządzie gminnym (Dz. U. z 2023 r. poz. 40, z późn. zm.)¹⁾ oraz art. 96 ustawy z dnia 20 lipca 2018 r. – Prawo o szkolnictwie wyższym i nauce (Dz. U. z 2023 r. poz. 742) uchwala się co następuje:

§ 1. Uchwala się zasady udzielania pomocy materialnej dla studentów określające:

- 1) rodzaj pomocy materialnej;
- 2) kryteria i sposób przyznawania stypendium;
- 3) maksymalną wysokość pomocy materialnej, o którą może ubiegać się student;
- 4) warunki wypłacania stypendium.

§ 2. Pomoc materialna udzielana będzie w formie stypendium naukowego zwanego dalej „stypendium”.

§ 3. O przyznanie stypendium mogą ubiegać się absolwenci szkół ponadpodstawowych lub ponadgimnazjalnych, wpisani na listę studentów pierwszego roku studiów stacjonarnych szkoły wyższej, którzy spełniają łącznie następujące kryteria formalne:

- 1) mają stałe miejsce zamieszkania na terenie Gminy Inowrocław;
- 2) ukończyli ośmioletnią szkołę podstawową lub gimnazjum prowadzone przez Gminę Inowrocław;
- 3) nie ukończyli 25. roku życia;
- 4) spełniają co najmniej jedno z poniższych kryteriów merytorycznych:

a) są laureatami bądź finalistami konkursów przedmiotowych lub sportowych (międzynarodowych i ogólnopolskich), o średniej ocen na świadectwie ukończenia szkoły ponadpodstawowej lub ponadgimnazjalnej minimum 4,3 albo osiągnęli minimum 80% możliwych do uzyskania punktów z przedmiotów obowiązkowych,

b) są laureatami bądź finalistami konkursów lub olimpiad przedmiotowych lub sportowych na szczeblu wojewódzkim, o średniej ocen na świadectwie ukończenia szkoły ponadpodstawowej lub ponadgimnazjalnej minimum 4,5 albo osiągnęli minimum 80% możliwych do uzyskania punktów z przedmiotów obowiązkowych,

c) osiągnęli szczególne wyniki w nauce, o średniej ocen na świadectwie ukończenia szkoły ponadpodstawowej lub ponadgimnazjalnej minimum 4,7 albo osiągnęli minimum 85% możliwych do uzyskania punktów z przedmiotów obowiązkowych.

§ 4. 1. Stypendium przyznawane jest studentom rozpoczynającym studia i wypłacane jest przez 9 miesięcy w pierwszym roku studiów od stycznia do września.

2. Miesięczna wysokość stypendium wynosi nie więcej niż 600 zł (słownie: sześćset złotych).

DYREKTOR

Gminy Inowrocław

mgr Aleksandra Tabaczyńska

¹⁾ Zmiany tekstu jednolitego wymienionej ustawy zostały ogłoszone w Dz. U. z 2023 r. poz. 572

3. Wypłata stypendium następuje miesięcznie, do 10. dnia następnego miesiąca, na wskazany we wniosku numer konta bankowego.

4. Ilość przyznanych stypendiów jest zależna od wysokości środków finansowych, przeznaczonych na ten cel w budżecie gminy. W przypadku, gdy liczba wniosków o przyznanie stypendium spełniających warunki określone w § 3 przekracza liczbę stypendiów na dany rok akademicki, w pierwszej kolejności stypendia przyznawane będą tym osobom, które osiągnęły najwyższe oceny albo najwyższe z możliwych do uzyskania punktów, o których mowa w § 3 pkt 4.

§ 5. 1 Student studiujący równocześnie na kilku kierunkach lub w kilku uczelniach, może ubiegać się tylko o jedno stypendium.

2. Stypendium przyznawane jest studentom tylko raz. Student nie ma możliwości ponownego ubiegania się o stypendium w przypadku zmiany kierunku studiów lub uczelni.

§ 6. W przypadku utraty prawa do stypendium, student zobowiązany jest niezwłocznie o zaistniałej sytuacji powiadomić Wójta Gminy Inowrocław.

§ 7. Wnioski o przyznanie stypendium składa się w Centrum Usług Oświatowych Gminy Inowrocław, Sławęcinek 12, 88-110 Sławęcinek do 31 października każdego roku, według przykładowego wzoru stanowiącego załącznik do uchwały.

§ 8. 1. Stypendia przyznaje się w terminie do 30 listopada danego roku.

2. O przyznaniu stypendium zawiadamia się zainteresowanych pisemnie.

§ 9. Traci moc Uchwała Nr VII/39/2015 Rady Gminy Inowrocław z dnia 27 maja 2015 r. w sprawie zasad udzielania pomocy materialnej dla studentów zamieszkałych na terenie Gminy Inowrocław.

§ 10. Wykonanie uchwały powierza się Wójtowi Gminy Inowrocław.

§ 11. Uchwała wchodzi w życie po upływie 14 dni od dnia ogłoszenia w Dzienniku Urzędowym Województwa Kujawsko - Pomorskiego.

Przewodniczący Rady Gminy
Inowrocław

Krzysztof Kołtuński

*Nie wnoszę zastrzeżeń
pod względem
formalno - prawnym*

RADCA PRAWNY

Justyna Janajewicz

WÓJT
mgr inż. Tadeusz Kacprzak

Uzasadnienie

Zgodnie z art. 96 ust. 1 ustawy z dnia 20 lipca 2018 r. – Prawo o szkolnictwie wyższym i nauce (Dz. U. z 2023 r. poz. 742) stypendium może być przyznane studentowi przez jednostkę samorządu terytorialnego.

W myśl art. 96 ust. 2 ustawy Prawo o szkolnictwie wyższym i nauce organ stanowiący jednostki samorządu terytorialnego określa w uchwale:

- 1) rodzaj stypendium;
- 2) kryteria i sposób przyznawania stypendium;
- 3) maksymalną wysokość stypendium, o którą może ubiegać się student;
- 4) warunki wypłacania stypendium.

Na podstawie art. 18 ust. 2 pkt 14a ustawy z dnia 8 marca 1990 r. (Dz. U. z 2023 r. poz. 40, z późn. zm.) do wyłącznej właściwości rady gminy należy podejmowanie uchwał w sprawie zasad udzielania stypendiów dla uczniów i studentów.

Zasady udzielania stypendium dla studentów pierwszego roku studiów stacjonarnych dotychczas określała uchwała Nr VII/39/2015 Rady Gminy Inowrocław z dnia 27 maja 2015 r. w sprawie zasad udzielania pomocy materialnej dla studentów zamieszkałych na terenie Gminy Inowrocław.

W związku z reformą szkolnictwa i wprowadzeniem ośmioletniej szkoły podstawowej oraz likwidacją gimnazjów, należało wprowadzić zmiany w kryteriach formalnych, które musi łącznie spełnić student ubiegający się o stypendium.


Ponadto uchwała reguluje kwestie związane z ubieganiem się kilkakrotnie o stypendium przez tego samego studenta.

W związku z powyższym podjęcie niniejszej uchwały jest zasadne.

WÓJT
mgr inż. Tadeusz Kacprzak

Nie wnoszę zastrzeżeń
pod względem
formalno - prawnym

RADCA PRAWNY
mgr inż. Tadeusz Kacprzak

mgr inż.  Kacprzak

WÓJT

Załącznik Nr 1 do uchwały Nr

Rady Gminy Inowrocław

z dnia 2023 r.

WNIOSEK

o przyznanie stypendium dla studenta rozpoczynającego naukę w szkole wyższej w roku akademickim

_____/____

I. Informacje podstawowe:

- 1) imię i nazwisko:
- 2) data i miejsce urodzenia:
- 3) adres stałego zamieszkania:
- 4) ukończona szkoła podstawowa/gimnazjum:.....
.....
- 5) nr telefonu:
- 6) e-mail:
- 7) numer konta bankowego:

Wnoszę o przyznanie mi stypendium dla studenta rozpoczynającego naukę w szkole wyższej i oświadczam, że w roku akademickim/..... zostałam(em) przyjęta(y) na pierwszy rok studiów dziennych

.....
.....

(nazwa szkoły wyższej)

.....
miejsowość i data

.....
podpis

II. Oświadczenia wnioskodawcy:

Oświadczam, że podane wyżej informacje są zgodne ze stanem faktycznym.

.....
podpis

Korzystający ze świadczenia ma obowiązek informować o każdej zmianie sytuacji osobistej, która wiąże się z podstawą do przyznania świadczenia.

.....
podpis

Wyrażam zgodę / nie wyrażam zgody na przetwarzanie mojego wizerunku w związku z wręczeniem przyznanego stypendium, poprzez publikację w celach promocyjnych na stronie internetowej Gminy Inowrocław.

.....
podpis

Do wniosku dołączam:

- 1) zaświadczenie o przyjęciu na studia;
- 2) dokumenty potwierdzające osiągnięcia naukowe, o których mowa w § 3 uchwały;
- 3) kserokopię świadectwa ukończenia szkoły ponadpodstawowej / ponadgimnazjalnej poświadczoną za zgodność z oryginałem;
- 4) kserokopię świadectwa dojrzałości poświadczoną za zgodność z oryginałem;
- 5) zgodę na przetwarzanie danych osobowych.

Projekt

z dnia 13 czerwca 2023 r.

Zatwierdzony przez

**UCHWAŁA NR
RADY GMINY INOWROCŁAW**

z dnia 2023 r.

w sprawie zmiany Regulaminu utrzymania czystości i porządku na terenie Gminy Inowrocław.

Na podstawie art. 18 ust. 2 pkt 15, art. 40 ust. 1 i art. 41 ust. 1 ustawy z dnia 8 marca 1990 r. o samorządzie gminnym (Dz. U. z 2023 r. poz. 40, z późn.zm)¹⁾ oraz art. 4 ustawy z dnia 13 września 1996 r. o utrzymaniu czystości i porządku w gminach (Dz. U. z 2022 r. poz. 2519, z późn. zm.)²⁾, po zasięgnięciu opinii Państwowego Powiatowego Inspektora Sanitarnego w Inowrocławiu uchwała się, co następuje:

§ 1. Zmienia się regulamin utrzymania czystości i porządku na terenie Gminy Inowrocław stanowiący załącznik do uchwały nr XXII/209/2020 Rady Gminy Inowrocław z dnia 23 września 2020 r. w sprawie uchwalenia Regulaminu utrzymania czystości i porządku na terenie Gminy Inowrocław (Dz. Urz. Woj. Kujawsko-Pomorskiego z 2020 r. poz. 4524).

§ 2. 1. § 1 pkt 1 b Regulaminu otrzymuje brzmienie: "b) selektywnego zbierania odpadów komunalnych prowadzonego przez punkty selektywnego zbierania odpadów komunalnych w sposób umożliwiający łatwy dostęp dla wszystkich mieszkańców gminy, które zapewniają przyjmowanie co najmniej odpadów komunalnych: wymienionych w lit. a, odpadów niebezpiecznych, przeterminowanych leków i chemikaliów, odpadów niekwalifikujących się do odpadów medycznych, które powstały w gospodarstwie domowym w wyniku przyjmowania produktów leczniczych w formie iniekcji i prowadzenia monitoringu poziomu substancji we krwi, w szczególności igieł i strzykawek, zużytych baterii i akumulatorów, zużytego sprzętu elektrycznego i elektronicznego, mebli i innych odpadów wielkogabarytowych, zużytych opon oraz odpadów tekstyliów i odzieży, a także odpadów budowlanych i rozbiórkowych z gospodarstw domowych,"

2. § 2. ust. 3 Regulaminu otrzymuje brzmienie: "3. przekazywanie ww. odpadów oraz innych odpadów stanowiących odpady komunalne, tj. odpady niebezpieczne, przeterminowane leki i chemikalia, odpady niekwalifikujące się do odpadów medycznych powstałe w gospodarstwie domowym w wyniku przyjmowania produktów leczniczych w formie iniekcji i prowadzenia monitoringu poziomu substancji we krwi, w szczególności igły i strzykawki, zużyte baterie i akumulatory, zużyty sprzęt elektryczny i elektroniczny, meble i inne odpady wielkogabarytowe, zużyte opony, odpady budowlane i rozbiórkowe oraz odpady tekstyliów i odzieży, do punktu selektywnego zbierania odpadów komunalnych zlokalizowanego w Kruśliwcu 12."

3. Uchyla się § 2. ust. 6 Regulaminu.

4. § 2. ust. 7 Regulaminu otrzymuje brzmienie: "7. gromadzenie odpadów budowlanych powstałych w wyniku remontu lokali, w specjalnie przystosowanych pojemnikach lub big-bagach i zagospodarowywanie je zgodnie z przepisami odrębnymi,"

5. § 3. ust. 13 Regulaminu otrzymuje brzmienie: "13. W okresie od kwietnia do października częstotliwość odbierania niesegregowanych (zmieszanych) odpadów komunalnych oraz bioodpadów stanowiących odpady komunalne nie może być rzadsza niż raz na tydzień z budynków wielolokalowych i nie rzadsza niż raz na dwa tygodnie z pozostałych nieruchomości."

¹⁾ Zmiany tekstu jednolitego wymienionej ustawy zostały ogłoszone w Dz. U. z 2023 r. poz. 572

²⁾ Zmiany tekstu jednolitego wymienionej ustawy zostały ogłoszone w Dz. U. z 2022 r. poz. 1549 i poz. 2797 oraz z 2023 r. poz. 877

RADCA PRAWNY

SEKRETARZ
Gminy Inowrocław
-11-

6. § 5 pkt 2 Regulaminu otrzymuje brzmienie: "2) nieczystości ciekłych z terenu nieruchomości – nie rzadziej niż raz na kwartał, lub wcześniej aby zapobiec przepełnieniu i przelaniu się nieczystości na powierzchnię oraz przenikaniu do gruntu, poprzez wywóz pojazdem asenizacyjnym za pośrednictwem podmiotu prowadzącego działalność w zakresie opróżniania zbiorników bezodpływowych lub osadników w instalacjach przydomowych oczyszczalni ścieków i transportu nieczystości ciekłych posiadającemu odpowiednie zezwolenie Wójta Gminy Inowrocław lub wpięcie do systemu kanalizacji. W przypadku posiadania przyobektowych oczyszczalni ścieków, opróżnianie osadników należy przeprowadzać zgodnie z instrukcją obsługi instalacji, jednak nie rzadziej niż raz na 2 lata."

§ 3. Wykonanie uchwały powierza się Wójtowi Gminy Inowrocław.

§ 4. Uchwała podlega publikacji w Dzienniku Urzędowym Województwa Kujawsko-Pomorskiego i wchodzi w życie w terminie 14 dni od daty opublikowania.

Przewodniczący Rady Gminy
Inowrocław

Krzysztof Koltuński

RADCA PRAWNY

Natalia Falkowska-Wierczewska
SD-1083

Uzasadnienie

Przedmiotowa uchwała wynika z nowelizacji przepisów ustawy z 13 września 1996 r. o utrzymaniu czystości i porządku w gminach oraz ustawy o odpadach. Zmieniono w nich definicję odpadów komunalnych oraz nieczystości ciekłych.

Dodano również minimalną częstotliwość wywozu zbiorników bezodpływowych.

Projekt uchwały został zaopiniowany przez Państwowego Powiatowego Inspektora Sanitarnego w Inowrocławiu postanowieniem NHŚ.9022.2.39.1.2023 z 22 maja 2023 r.

Przewodniczący Rady Gminy
Inowrocław

Krzysztof Koltuński

WÓJT
mgr inż. Tadeusz Kacprzak

RADCA PRAWNY

Natalia Falkowska-Winiarska
60-103.

Projekt

z dnia 7 czerwca 2023 r.

Zatwierdzony przez

**UCHWAŁA NR
RADY GMINY INOWROCŁAW**

z dnia 2023 r.

w sprawie przekazania środka trwałego w postaci sieci kanalizacyjnej wraz z wszystkimi urządzeniami i obiektami niezbędnymi do jej funkcjonowania.

Na podstawie art. 18 ust. 2 pkt 9 lit. h ustawy z dnia 8 marca 1990 r. o samorządzie gminnym (Dz. U. z 2023 r. poz. 40 z późn. zm.¹⁾ uchwala się, co następuje:

§ 1. Przekazuje się nieodpłatnie środek trwały w postaci elementów sieci kanalizacji sanitarnej w m. Kłopot (III-etap) wraz z wszystkimi urządzeniami i obiektami niezbędnymi do ich funkcjonowania oraz dokumentacją techniczną, o wartości 6.575.168,32 zł, do Gminnego Zakładu Komunalnego w Inowrocławiu z/s w Kruśliwcu.

§ 2. Wykonanie uchwały powierza się Wójtowi Gminy.

§ 3. Uchwała wchodzi w życie z dniem podjęcia.

Przewodniczący Rady Gminy
Inowrocław

Krzysztof Kołtuński

RADCA PRAWNY

W. Kowalska-Wierczewska
1083

¹⁾ Zmiany tekstu jednolitego wymienionej ustawy zostały ogłoszone w Dz. U. z 2023 r. poz. 572.

SEKRETARZ
Gminy Inowrocław

Uzasadnienie

Sieć kanalizacji sanitarnej w m. Kłopot (III-etap) wraz z wszystkimi urządzeniami i obiektami niezbędnymi do jej funkcjonowania powstała w wyniku zadania inwestycyjnego realizowanego przez Gminę Inowrocław w latach 2022 – 2023. Wymienione wyżej obiekty budowlane zostają przekazane nieodpłatnie do Gminnego Zakładu Komunalnego w Inowrocławiu z/s w Kruśliwcu, którego statutowym zadaniem jest utrzymanie sprawności technicznej, eksploatacji i konserwacji sieci oraz obiektów infrastruktury technicznej związanej z oczyszczaniem ścieków komunalnych. Łączna wartość przekazanych środków trwałych wynosi: 6.575.168,32 zł. (słownie sześć milionów pięćset siedemdziesiąt pięć tysięcy sto sześćdziesiąt osiem złotych 32/100). W związku z tym zasadne jest podjęcie przedmiotowej uchwały.

Przewodniczący Rady Gminy
Inowrocław

Krzysztof Kołtuński

WÓJT
mgr inż. Tadeusz Kacprzak

RADCA PRAWNY
Natalia Falkowska-Wierczewska
30-1083

Projekt

z dnia 6 czerwca 2023 r.

Zatwierdzony przez

UCHWAŁA NR
RADY GMINY INOWROCŁAW

z dnia 2023 r.

w sprawie ustanowienia odpłatnej służebności przesyłu na części nieruchomości stanowiącej własność Gminy Inowrocław rzecz osoby fizycznej

Na podstawie art. 18 ust. 2 pkt 9 litera „a” ustawy z dnia 8 marca 1990 r. o samorządzie gminnym (Dz. U. z 2023 r. poz. 40 z późn. zm.¹⁾), art. 13 ust. 1 ustawy z dnia 21 sierpnia 1997 r. o gospodarce nieruchomościami (Dz. U. z 2023 r. poz. 344) oraz art. 305¹ ustawy z dnia 23 kwietnia 1964 r. Kodeks cywilny (Dz. U. z 2022 r. poz. 1360 z późn. zm.²⁾) uchwala się, co następuje:

§ 1. Wyraża się zgodę na ustanowienie na rzecz osoby fizycznej za jednorazową opłatą i nieograniczoną w czasie służebność przesyłu na nieruchomości stanowiącej własność Gminy Inowrocław, oznaczonej w ewidencji gruntów numerem działki 103/4 o pow. 0,0428 ha, dla której w Sądzie Rejonowym w Inowrocławiu prowadzona jest księga wieczysta KW nr BY11/00010333/0.

§ 2. Służebność przesyłu opisana w § 1 polegać będzie na prawie udostępnienia w ww. nieruchomości przyłącza wodociągowego.

§ 3. Wykonanie uchwały powierza się Wójtowi Gminy Inowrocław.

§ 4. Uchwała wchodzi w życie z dniem podjęcia.

Przewodniczący Rady
Gminy Inowrocław

Krzysztof Kołtuński

RADCA PRAWNY
Natalia Falkowska-Wierczewska
BD-1083

¹⁾Zmiany tekstu jednolitego wymienionej ustawy zostały ogłoszone w Dz. U. z 2023 r. poz. 572.

²⁾Zmiany tekstu jednolitego wymienionej ustawy zostały ogłoszone w Dz. U. z 2021 r. poz. 2459, Dz. U. z 2022 r. poz. 2337, 2339 oraz Dz. U. z 2023 r. poz. 326.

Uzasadnienie

Zgodnie z art. 18 ust. 2 pkt 9 lit. a ustawy z dnia 8 marca 1990 r. o samorządzie gminnym do wyłącznej właściwości rady gminy należy podejmowanie uchwał w sprawach majątkowych gminy, przekraczających zakres zwykłego zarządu, dotyczących m.in. zasad nabywania, zbywania i obciążania nieruchomości.

Zgodnie z treścią przepisu art. 305¹ ustawy z dnia 23 kwietnia 1964 r. Kodeks cywilny nieruchomości można obciążyć na rzecz przedsiębiorcy, który zamierza wybudować urządzenie służące do doprowadzania wody na terenie nieruchomości obciążonej, prawem polegającym na tym, że przedsiębiorca może korzystać w oznaczonym zakresie z nieruchomości obciążonej, zgodnie z przeznaczeniem tych urządzeń (służebność przesyłu).

Przebieg służebności ustalony został w sposób, który będzie w minimalnym stopniu ograniczał korzystanie z nieruchomości gminnej. Długość przyłącza usytuowanego w działce oznaczonej w ewidencji gruntów numerem 103/4 wynosić będzie 16 m. Zastosowana będzie rura PE-HD RC o średnicy dn 40 x 2,4 mm i zostanie posadowiona na głębokości 1,5-1,6 m.

W związku z powyższym zasadne jest podjęcie niniejszej uchwały.

Przewodniczący Rady
Gminy Inowrocław

Krzysztof Kołtuński

WÓJT

mgr inż. Tadeusz Kacprzak

RADCA PRAWNY

Natalia Falkowska-Wierczewska
87-1083

SEKRETARZ
Gminy Inowrocław

Projekt

z dnia 6 czerwca 2023 r.

Zatwierdzony przez

**UCHWAŁA NR
RADY GMINY INOWROCŁAW**

z dnia 2023 r.

w sprawie odpłatnego nabycia nieruchomości położonej w miejscowości Borkowo

Na podstawie art. 18 ust. 2 pkt 9 litera „a” ustawy z dnia 8 marca 1990 r. o samorządzie gminnym (Dz. U. z 2023 r. poz. 40 z późn. zm.¹⁾) uchwała się, co następuje:

§ 1. Wyrazić zgodę na odpłatne nabycie od osoby fizycznej na rzecz Gminy Inowrocław prawa własności nieruchomości położonej w miejscowości Borkowo, gmina Inowrocław, oznaczonej w ewidencji gruntów numerem działki 95/4 o pow. 0,0061 ha, dla których w Sądzie Rejonowym w Inowrocławiu prowadzona jest księga wieczysta KW nr BY11/00013577/3.

§ 2. Wykonanie uchwały powierza się Wójtowi Gminy Inowrocław.

§ 3. Uchwała wchodzi w życie z dniem podjęcia.

Przewodniczący Rady
Gminy Inowrocław

Krzysztof Kołtuński

RADCA PRAWNY

Natalia Falkowska-Wierczewska
BD-1093

¹⁾Zmiany tekstu jednolitego wymienionej ustawy zostały ogłoszone w Dz. U. z 2023 r. poz. 572.

Uzasadnienie

Przedmiotowa działka znajduje się w obszarze, dla którego Gmina Inowrocław nie posiada opracowanego miejscowego planu zagospodarowania przestrzennego. Na przedmiotowej nieruchomości zlokalizowana jest przepompownia sieci kanalizacji sanitarnej.

Niniejszy projekt uchwały jest zgodny z art. 18 ust. 2 pkt 9 litera „a” ustawy z dnia 8 marca 1990 r. o samorządzie gminnym (Dz. U. z 2023 r. poz. 40 z późn. zm.). Zgodnie z art. 18 ust. 2 pkt 9 litera „a” rada gminy podejmuje uchwały w sprawach majątkowych gminy, przekraczających zakres zwykłego zarządu, dotyczących zasad nabywania, zbywania i obciążania nieruchomości oraz ich wydzierżawiania lub wynajmowania na czas oznaczony dłuższy niż 3 lata lub na czas nieoznaczony, o ile ustawy szczególne nie stanowią inaczej.

Z inicjatywą przygotowania uchwały wystąpił Wójt Gminy Inowrocław.

Przewodniczący Rady
Gminy Inowrocław

Krzysztof Koltuński

WÓJT
mgr inż. Tadeusz Kacprzak

RADCA PRAWNY

Natalia Falkowska-Wierczewska
BD-1083

Projekt

z dnia 2 czerwca 2023 r.

Zatwierdzony przez

**UCHWAŁA NR
RADY GMINY INOWROCŁAW**

z dnia 2023 r.

w sprawie odpłatnego nabycia nieruchomości położonych w miejscowości Jaronty

Na podstawie art. 18 ust. 2 pkt 9 litera „a” ustawy z dnia 8 marca 1990 r. o samorządzie gminnym (Dz. U. z 2023 r. poz. 40 z późn. zm.¹⁾) uchwała się, co następuje:

§ 1. Wyrazić zgodę na odpłatne nabycie od osób fizycznych na rzecz Gminy Inowrocław prawa własności nieruchomości położonych w miejscowości Jaronty, gmina Inowrocław, oznaczonych w ewidencji gruntów numerami działek: 64/1 o pow. 0,0161 ha, dla której w Sądzie Rejonowym w Inowrocławiu prowadzona jest księga wieczysta KW nr BY11/00011840/4, 44/1 o pow. 0,0270 ha i 44/2 o pow. 0,0035 ha, dla których w Sądzie Rejonowym w Inowrocławiu prowadzona jest księga wieczysta KW nr BY11/00077581/0.

§ 2. Wykonanie uchwały powierza się Wójtowi Gminy Inowrocław.

§ 3. Uchwała wchodzi w życie z dniem podjęcia.

Przewodniczący Rady
Gminy Inowrocław

Krzysztof Kołtuński

RADCA PRAWNY

Natalia Falkowska-Wierczewska
B.D.-P083

¹⁾ Zmiany tekstu jednolitego wymienionej ustawy zostały ogłoszone w Dz. U. z 2023 r. poz. 572.

Uzasadnienie

Przedmiotowe działki znajdują się w obszarze obowiązującego miejscowego planu zagospodarowania przestrzennego zatwierdzonego Uchwałą nr XVIII/174/2020 Rady Gminy Inowrocław z dnia 25 maja 2020 r. w sprawie miejscowego planu zagospodarowania przestrzennego Gminy Inowrocław w części miejscowości Jaronty (uchwała opublikowana w Dz. Urz. Woj. Kujawsko-Pomorskiego poz. 2775 z dn. 01 czerwca 2020 r.). Zgodnie z zapisami powyższej uchwały: działka oznaczona numerem 64/1 została oznaczona symbolem KD-L1 o przeznaczeniu na cel drogi publicznej lokalnej, działka oznaczona numerem 44/1 została oznaczona w części symbolem KD-L1 o przeznaczeniu na cel drogi publicznej lokalnej i w części symbolem 7RM/RU o przeznaczeniu na cel zabudowy zagrodowej w gospodarstwach rolnych; hodowlanych i ogrodniczych z dopuszczeniem obsługi produkcji w gospodarstwach rolnych, hodowlanych, ogrodniczych oraz gospodarstwach leśnych i rybackich, działka oznaczona numerem 44/2 została oznaczona symbolem KD-L1 o przeznaczeniu na cel drogi publicznej lokalnej.

Przedmiotowe nieruchomości zostaną nabyte w celu polepszenia zagospodarowania istniejącej drogi publicznej, stanowiącej własność Gminy Inowrocław.

Niniejszy projekt uchwały jest zgodny z art. 18 ust. 2 pkt 9 litera „a” ustawy z dnia 8 marca 1990 r. o samorządzie gminnym (Dz. U. z 2023 r. poz. 40 z późn. zm.). Zgodnie z art. 18 ust. 2 pkt 9 litera „a” rada gminy podejmuje uchwały w sprawach majątkowych gminy, przekraczających zakres zwykłego zarządu, dotyczących zasad nabywania, zbywania i obciążania nieruchomości oraz ich wydzierżawiania lub wynajmowania na czas oznaczony dłuższy niż 3 lata lub na czas nieoznaczony, o ile ustawy szczególne nie stanowią inaczej.

Z inicjatywą przygotowania uchwały wystąpił Wójt Gminy Inowrocław.

Przewodniczący Rady
Gminy Inowrocław

Krzysztof Kołtuński

WÓJT
mgr inż. Tadeusz Kacprzak

~~RADCA PRAWNY~~

~~Natalia Falkowska-Wierczewska
BD-1083~~

SEKRETARZ
Gminy Inowrocław

Projekt

z dnia 7 czerwca 2023 r.

Zatwierdzony przez

**UCHWAŁA NR
RADY GMINY INOWROCŁAW**

z dnia 2023 r.

w sprawie miejscowego planu zagospodarowania przestrzennego w części obrębów Jacewo, Marulewy, Komaszycy, Turzany, Olszewice, Marcinkowo i Słońsko, gmina Inowrocław

Na podstawie art. 18 ust. 2 pkt 5 ustawy z dnia 8 marca 1990 r. o samorządzie gminnym (Dz. U. z 2023 r. poz. 40 z późn. zm.¹⁾) oraz art. 20 ust. 1 i art. 34 ustawy z dnia 27 marca 2003 r. o planowaniu i zagospodarowaniu przestrzennym (Dz. U. z 2023 r. poz. 977) uchwala się, co następuje:

**Rozdział 1.
Przepisy ogólne**

§ 1. 1. Po stwierdzeniu, że plan miejscowy nie narusza ustaleń studium uwarunkowań i kierunków zagospodarowania przestrzennego gminy Inowrocław przyjętego w formie ujednocionej uchwałą nr XVI/143/2016 Rady Gminy Inowrocław z dnia 6 maja 2016 r. uchwala się miejscowy plan zagospodarowania przestrzennego w części obrębów Jacewo, Marulewy, Komaszycy, Turzany, Olszewice, Marcinkowo i Słońsko, gmina Inowrocław, zwany dalej planem.

2. Załącznikami do uchwały są:

- 1) rysunek planu w skali 1:2000 stanowiący integralną część uchwały, jako załączniki nr 1a, 1b, 1c i 1d do uchwały;
- 2) rozstrzygnięcie o sposobie rozpatrzenia uwag do projektu planu, jako załącznik nr 2 do uchwały;
- 3) rozstrzygnięcie o sposobie realizacji zapisanych w planie inwestycji z zakresu infrastruktury technicznej, które należą do zadań własnych gminy oraz zasadach ich finansowania, jako załącznik nr 3 do uchwały;
- 4) dane przestrzenne GML tworzone dla miejscowego planu zagospodarowania przestrzennego, jako załącznik nr 4 do uchwały.

§ 2. 1. Uchwała ustanawia obowiązujące na terenach objętych planem przepisy prawa miejscowego dotyczące przeznaczenia i sposobu zagospodarowania poszczególnych terenów oraz określa konieczne dla osiągnięcia zamierzonych celów – nakazy i zakazy.

2. Przepisy prawne niniejszej uchwały nie mogą być stosowane wybiórczo oraz w oderwaniu od ustaleń rysunku stanowiącego załącznik do uchwały.

§ 3. W realizacji miejscowego planu, oprócz ustaleń zawartych w niniejszej uchwale, mają zastosowanie przepisy szczególne wraz z aktami wykonawczymi i odrębnymi.

§ 4. Każdy teren wydzielony liniami rozgraniczającymi tereny o różnym przeznaczeniu lub różnych zasadach zagospodarowania określony jest symbolem, w którym litery oznaczają przeznaczenie poszczególnych terenów według oznaczeń legendy rysunku planu.

§ 5. 1. Następujące oznaczenia, zawarte na rysunku planu, są obowiązującymi ustaleniami planu:

- 1) granica obszaru objętego planem;
- 2) linie rozgraniczające tereny o różnym przeznaczeniu lub różnych zasadach zagospodarowania;
- 3) granica strefy „W” ochrony archeologicznej;

RADCA PRAWNY

Natalia Falkowska-Wjerczewska
BD-1083

¹⁾Zmiany tekstu jednolitego wymienionej ustawy zostały ogłoszone w Dz. U. z 2023 r. poz. 572.

- 4) nieprzekraczalne linie zabudowy;
- 5) pas technologiczny linii elektroenergetycznej;
- 6) symbole identyfikujące tereny o różnym przeznaczeniu lub różnych zasadach zagospodarowania.

2. Następujące oznaczenia, zawarte na rysunku planu, są elementami informacyjnymi niebędącymi ustaleniami planu:

- 1) oś projektowanej linii elektroenergetycznej;
- 2) zasięg powierzchni ograniczającej podejście wojskowego lotniska Inowrocław (Łatkowo);
- 3) nieprzekraczalne ograniczenia wysokości obiektów budowlanych oraz naturalnych powierzchni ograniczającej przeszkody lotniska Inowrocław;
- 4) wartość nachylenia powierzchni podejścia wojskowego lotniska Inowrocław (Łatkowo);
- 5) granica gminy,
- 6) granica złoża Marcinkowo II.

3. Ilekroć w niniejszej uchwale jest mowa o:

- 1) pasie technologicznym linii elektroenergetycznej – należy przez to rozumieć obszar wyznaczony na rysunku planu, przeznaczony pod realizację inwestycji celu publicznego związanego z budową, rozbudową, przebudową, nadbudową, odbudową, remontem i eksploatacją lub utrzymaniem linii elektroenergetycznej, z ograniczeniami w zabudowie i zagospodarowaniu terenu, wynikającymi z przepisów planu oraz przepisów odrębnych;
- 2) linii 110 kV – należy przez to rozumieć linię elektroenergetyczną o napięciu znamionowym 110 kV składającą się z konstrukcji wsporczych i podwieszonych na nich przewodów;
- 3) osi linii elektroenergetycznej – należy przez to rozumieć linię wyznaczającą środek konstrukcji wsporczych linii.

Rozdział 2. **Ogólne ustalenia planu**

§ 6. 1. Ustalenia ogólne obowiązują dla terenów w granicach obszaru objętego planem, o ile ustalenia szczegółowe nie stanowią inaczej.

2. Przeznaczenie terenów:

- 1) w granicach planu wyznacza się tereny:
 - a) elektroenergetyki, oznaczone na rysunku planu symbolem **IE**,
 - b) rolnictwa z zakazem zabudowy, oznaczone na rysunku planu symbolem **RN**,
 - c) wód powierzchniowych śródlądowych, oznaczone na rysunku planu symbolem **WS**,
 - d) zabudowy związanej z rolnictwem, oznaczone na rysunku planu symbolem **RZ**,
 - e) gazownictwa, oznaczone na rysunku planu symbolem **IG**,
 - f) obsługi produktów naftowych, oznaczone na rysunku planu symbolem **IN**,
 - g) garaży, oznaczone na rysunku planu symbolem **KOG**,
 - h) drogi głównej, oznaczone na rysunku planu symbolem **KDG**,
 - i) drogi zbiorczej, oznaczone na rysunku planu symbolem **KDZ**,
 - j) drogi lokalnej, oznaczone na rysunku planu symbolem **KDL**,
 - k) drogi dojazdowej, oznaczone na rysunku planu symbolem **KDD**,
 - l) komunikacji drogowej wewnętrznej, oznaczone na rysunku planu symbolem **KR**;

2) dla nowej zabudowy obowiązuje zakaz lokalizacji funkcji i obiektów niezwiązanych z przeznaczeniem terenu i jego obsługą z wyłączeniem inwestycji celu publicznego z zakresu łączności publicznej, zgodnych z przepisami odrębnymi.

3. Zasady ochrony i kształtowania ładu przestrzennego:

1) wymagane sytuowanie nowych budynków zgodnie z nieprzekraczalnymi liniami zabudowy określonymi na rysunku planu;

2) obowiązuje lokalizacja zabudowy zgodnie z zasadami określonymi w ustaleniach szczegółowych.

4. Zasady ochrony środowiska, przyrody i krajobrazu: obowiązuje zagospodarowanie terenu prowadzące do utrzymania i ochrony wartości przyrodniczych i różnorodności form krajobrazowych, w tym:

1) zachowanie istniejących form ukształtowania terenu z wyłączeniem zmian wynikających z realizacji obiektów budowlanych;

2) zakaz dokonywania zmian stosunków wodnych.

5. Zasady kształtowania krajobrazu: zgodnie z ustaleniami szczegółowymi.

6. Zasady ochrony dziedzictwa kulturowego i zabytków, w tym krajobrazów kulturowych, oraz dóbr kultury współczesnej:

1) w części obszaru objętego planem, zgodnie z rysunkiem planu, obowiązują strefy ochrony archeologicznej „W”; wszelką działalność inwestycyjną na obszarze stref należy prowadzić zgodnie z przepisami o ochronie zabytków i opiece nad zabytkami;

2) w przypadku natrafienia podczas robót ziemnych lub budowlanych na przedmiot, co do którego istnieje przypuszczenie, iż jest on zabytkiem należy zastosować się do przepisów o ochronie zabytków i opiece nad zabytkami.

7. Wymagania wynikające z potrzeb kształtowania przestrzeni publicznych: zgodnie z ustaleniami szczegółowymi.

8. Zasady kształtowania zabudowy oraz wskaźniki zagospodarowania terenu:

1) w przypadku przekroczenia przez istniejące budynki parametrów zawartych w ustaleniach szczegółowych dopuszcza się:

a) przebudowę, rozbudowę, nadbudowę i remonty istniejących budynków z zachowaniem kontynuacji dotychczasowej wysokości budynków z tolerancją wysokości do $\pm 15\%$,

b) przebudowę, rozbudowę, nadbudowę i remonty istniejących budynków z zachowaniem kontynuacji dotychczasowych linii zabudowy,

c) dla przebudowy, rozbudowy, nadbudowy i remontów istniejących budynków dopuszcza się realizację połączeń dachowych z uwzględnieniem dotychczasowej kolorystyki, pokrycia dachu oraz kąta nachylenia połączeń dachowych z tolerancją do $\pm 10^\circ$,

d) dla przebudowy, rozbudowy, nadbudowy i remontów istniejących budynków dopuszcza się realizację inwestycji z uwzględnieniem dotychczasowych funkcji;

2) obowiązuje wydzielenie minimum 1 miejsca do parkowania na lokal mieszkalny;

3) w ramach projektowanych miejsc do parkowania obowiązuje zapewnienie miejsc do parkowania przeznaczonych na parkowanie pojazdów zaopatrzonych w kartę parkingową zgodnie z przepisami odrębnymi;

4) wskaźniki zagospodarowania terenów – określone w ustaleniach szczegółowych.

9. Granice i sposoby zagospodarowania terenów lub obiektów podlegających ochronie, na podstawie odrębnych przepisów, terenów górniczych, a także obszarów szczególnego zagrożenia powodzią, obszarów osuwania się mas ziemnych, krajobrazów priorytetowych określonych w audycie krajobrazowym oraz w planach zagospodarowania przestrzennego województwa: na obszarze objętym planem nie występują obszary objęte ochroną.

10. Szczegółowe zasady i warunki scalania i podziału nieruchomości: nie ustala się.

11. Szczególne warunki zagospodarowania terenów oraz ograniczenia w ich użytkowaniu, w tym zakaz zabudowy:

- 1) odległość posadowienia obiektów budowlanych od istniejącej infrastruktury technicznej zgodnie z przepisami odrębnymi;
- 2) obszar objęty planem położony jest w otoczeniu, w tym powierzchni ograniczającej, lotniska Inowrocław, dla którego należy uwzględnić ograniczenia wynikające z przepisów odrębnych oraz dokumentacji rejestracyjnej lotniska;
- 3) obszar objęty planem położony jest w otoczeniu, w tym powierzchni ograniczającej, wojskowego lotniska Inowrocław (Łatkowo), dla którego należy uwzględnić ograniczenia wynikające z przepisów odrębnych oraz dokumentacji rejestracyjnej lotniska;
- 4) ustala się przebieg pasa technologicznego linii elektroenergetycznej o szerokościach:
 - a) 22,0 m - po 11,0 m po obu stronach osi linii 110 kV,
 - b) 14,0 m - po 7,0 m po obu stronach osi linii średniego napięcia;
- 5) w pasie technologicznym linii elektroenergetycznej obowiązują następujące zasady:
 - a) zakaz budowy, rozbudowy i przebudowy obiektów budowlanych z pomieszczeniami przeznaczonymi na pobyt ludzi,
 - b) zakaz lokalizowania budowli kubaturowych,
 - c) zakaz lokalizowania miejsc postojowych,
 - d) zakaz nasadzeń i utrzymywania zieleni wysokiej.

12. Zasady modernizacji, rozbudowy i budowy systemów komunikacji i infrastruktury technicznej:

- 1) obsługa komunikacyjna z istniejących i projektowanych dróg;
- 2) dopuszcza się budowę, rozbudowę, przebudowę, rozbiórkę i remonty istniejącej sieci infrastruktury technicznej zgodnie z przepisami odrębnymi;
- 3) dopuszcza się budowę, rozbudowę, przebudowę, rozbiórkę i remonty urządzeń infrastruktury technicznej niezwiązanych z linią 110 kV, w celu usunięcia kolizji z linią 110 kV;
- 4) zasady obsługi w zakresie zaopatrzenia w wodę: zaopatrzenie w wodę z gminnej sieci wodociągowej, zgodnie z przepisami odrębnymi;
- 5) zasady obsługi w zakresie kanalizacji sanitarnej:
 - a) odprowadzanie ścieków sanitarnych do zbiorczej sieci kanalizacji sanitarnej, zgodnie z przepisami odrębnymi,
 - b) do czasu realizacji zbiorczej sieci kanalizacji sanitarnej dopuszcza się odprowadzanie ścieków do szczelnych zbiorników okresowo opróżnianych;
- 6) odprowadzanie wód opadowych:
 - a) z terenów komunikacji odprowadzanie wód opadowych do kanalizacji deszczowej,
 - b) do czasu realizacji kanalizacji deszczowej dopuszcza się odprowadzanie wód opadowych na grunt, zgodnie z przepisami odrębnymi,
 - c) z pozostałych terenów odprowadzanie wód opadowych na grunt;
- 7) zasady obsługi w zakresie zaopatrzenia w gaz: zgodnie z przepisami odrębnymi;
- 8) zasady obsługi w zakresie zaopatrzenia w energię cieplną: należy zachować normatywne wartości emisji zanieczyszczeń do powietrza określone w przepisach odrębnych;
- 9) zasady obsługi w zakresie zaopatrzenia w energię elektryczną: zgodnie z przepisami odrębnymi;
- 10) zasady obsługi w zakresie telekomunikacji: zgodnie z przepisami odrębnymi;

11) zasady obsługi w zakresie odpadów komunalnych: gromadzenie odpadów komunalnych w zamykanych, przenośnych pojemnikach - wywóz odpadów z pojemników w sposób zorganizowany zgodnie z przepisami odrębnymi.

13. Sposób i termin tymczasowego zagospodarowania, urządzania i użytkowania terenów: do czasu realizacji ustaleń planu dopuszcza się użytkowanie terenów na dotychczas obowiązujących zasadach.

14. Wysokości stawek procentowych służących naliczeniu opłaty z tytułu wzrostu wartości nieruchomości:

- 1) na terenach przeznaczonych do realizacji celów publicznych – 0%;
- 2) na terenach przeznaczonych do realizacji celów niepublicznych – 30%.

Rozdział 3.

Ustalenia szczegółowe - zasady zagospodarowania obowiązujące na poszczególnych terenach objętych planem

§ 7. Tereny oznaczone symbolami **1KOG** i **2KOG** przeznacza się na cel garaży; obowiązują następujące ustalenia:

- 1) maksymalna wysokość jednokondygnacyjnej zabudowy do 3,5 m;
 - 2) dachy o nachyleniu od 1,5° do 30°;
 - 3) dopuszcza się wydzielenie parkingu samochodów osobowych i realizację zieleni ozdobnej, nawierzchnię parkingu należy wykonać z materiałów uniemożliwiających wnikanie substancji ropopochodnych do gruntu;
 - 4) dopuszcza się realizację infrastruktury technicznej związanej z podstawową funkcją terenu;
 - 5) minimalny udział procentowy powierzchni biologicznie czynnej w odniesieniu do powierzchni działki budowlanej – 5%;
 - 6) wskaźnik intensywności zabudowy od 0,1 do 0,95;
 - 7) dopuszcza się przebieg przewodów linii elektroenergetycznych;
 - 8) w granicach pasa technologicznego linii elektroenergetycznej obowiązują szczególne warunki zagospodarowania terenów oraz ograniczenia w ich użytkowaniu określone w § 6 ust. 11 pkt 5 a) i d) uchwały.
- § 8. Teren oznaczony symbolami **1IE** przeznacza się na cel elektroenergetyki; obowiązują następujące ustalenia:

- 1) teren realizacji konstrukcji wsporczych linii 110 kV;
- 2) w granicach pasa technologicznego linii elektroenergetycznej obowiązują szczególne warunki zagospodarowania terenów oraz ograniczenia w ich użytkowaniu określone w § 6 ust. 11 pkt 5 uchwały;
- 3) po realizacji linii 110 kV dopuszcza się rolnicze użytkowanie gruntów rolnych niewyłączonych z użytkowania rolniczego położonych na terenach oznaczonych symbolem IE;
- 4) maksymalna wysokość elementów infrastruktury elektroenergetycznej – 27,0 m.

§ 9. Teren oznaczony symbolami **2IE** przeznacza się na cel elektroenergetyki; obowiązują następujące ustalenia:

- 1) teren realizacji konstrukcji wsporczych linii 110 kV;
- 2) w granicach pasa technologicznego linii elektroenergetycznej obowiązują szczególne warunki zagospodarowania terenów oraz ograniczenia w ich użytkowaniu określone w § 6 ust. 11 pkt 5 uchwały;
- 3) po realizacji linii 110 kV dopuszcza się rolnicze użytkowanie gruntów rolnych niewyłączonych z użytkowania rolniczego położonych na terenach oznaczonych symbolem IE;
- 4) maksymalna wysokość elementów infrastruktury elektroenergetycznej – 31,0 m.

§ 10. Teren oznaczony symbolami **3IE** przeznacza się na cel elektroenergetyki; obowiązują następujące ustalenia:

- 1) teren realizacji konstrukcji wsporczych linii 110 kV;

- 2) w granicach pasa technologicznego linii elektroenergetycznej obowiązują szczególne warunki zagospodarowania terenów oraz ograniczenia w ich użytkowaniu określone w § 6 ust. 11 pkt 5 uchwały;
- 3) po realizacji linii 110 kV dopuszcza się rolnicze użytkowanie gruntów rolnych niewyłączonych z użytkowania rolniczego położonych na terenach oznaczonych symbolem IE;
- 4) maksymalna wysokość elementów infrastruktury elektroenergetycznej – 29,0 m.

§ 11. Tereny oznaczone symbolami **4IE, 6IE, 7IE, 8IE, 9IE, 10IE, 11IE, 12IE, 13IE, 14IE, 15IE, 16IE, 17IE, 18IE, 19IE, 20IE, 21IE, 22IE, 23IE, 24IE, 26IE, 28IE, 29IE** i **30IE** przeznacza się na cel elektroenergetyki; obowiązują następujące ustalenia:

- 1) teren realizacji konstrukcji wsporczych linii 110 kV;
- 2) w granicach pasa technologicznego linii elektroenergetycznej obowiązują szczególne warunki zagospodarowania terenów oraz ograniczenia w ich użytkowaniu określone w § 6 ust. 11 pkt 5 uchwały;
- 3) po realizacji linii 110 kV dopuszcza się rolnicze użytkowanie gruntów rolnych niewyłączonych z użytkowania rolniczego położonych na terenach oznaczonych symbolem IE;
- 4) maksymalna wysokość elementów infrastruktury elektroenergetycznej – 50,0 m;
- 5) dopuszcza się realizację konstrukcji wsporczych linii 15 kV i 0,4 kV;
- 6) dopuszcza się przebudowę krzyżowanych sieci infrastruktury technicznej.

§ 12. Teren oznaczony symbolem **5IE** przeznacza się na cel elektroenergetyki; obowiązują następujące ustalenia:

- 1) w granicach pasa technologicznego linii elektroenergetycznej obowiązują szczególne warunki zagospodarowania terenów oraz ograniczenia w ich użytkowaniu określone w § 6 ust. 11 pkt 5 uchwały;
- 2) po realizacji linii 110 kV dopuszcza się rolnicze użytkowanie gruntów rolnych niewyłączonych z użytkowania rolniczego położonych na terenach oznaczonych symbolem IE;
- 3) maksymalna wysokość elementów infrastruktury elektroenergetycznej – 20,0 m;
- 4) dopuszcza się realizację konstrukcji wsporczych linii 15 kV i 0,4 kV;
- 5) dopuszcza się przebudowę krzyżowanych sieci infrastruktury technicznej.

§ 13. Tereny oznaczone symbolami **25IE, 27IE** i **31IE** przeznacza się na cel elektroenergetyki; obowiązują następujące ustalenia:

- 1) teren realizacji konstrukcji wsporczych linii elektroenergetycznych oraz przebudowy krzyżowanych sieci infrastruktury technicznej;
- 2) w granicach pasa technologicznego linii elektroenergetycznej obowiązują szczególne warunki zagospodarowania terenów oraz ograniczenia w ich użytkowaniu określone w § 6 ust. 11 pkt 5 uchwały;
- 3) dopuszcza się rolnicze użytkowanie gruntów rolnych niewyłączonych z użytkowania rolniczego w granicach terenów oznaczonych symbolem IE;
- 4) maksymalna wysokość elementów infrastruktury elektroenergetycznej – 20,0 m.

§ 14. Tereny oznaczone symbolami **1RN, 2RN, 3RN, 4RN, 5RN, 6RN, 7RN, 8RN, 9RN, 10RN, 11RN, 12RN, 13RN, 14RN, 15RN, 16RN, 17RN, 18RN, 19RN, 20RN, 21RN, 22RN** i **23RN** przeznacza się na cel rolnictwa z zakazem zabudowy; obowiązują następujące ustalenia:

- 1) dopuszcza się przebieg przewodów linii elektroenergetycznych;
- 2) w granicach pasa technologicznego linii elektroenergetycznej obowiązują szczególne warunki zagospodarowania terenów oraz ograniczenia w ich użytkowaniu określone w § 6 ust. 11 pkt 5 uchwały.

§ 15. Tereny oznaczone symbolami **1RZ** i **2RZ** przeznacza się na cel zabudowy związanej z rolnictwem; obowiązują następujące ustalenia:

- 1) wysokość zabudowy do dwóch kondygnacji nadziemnych oraz maksymalnie 10,0 m;
- 2) dachy o nachyleniu od 1,5° do 45°;

- 3) dopuszcza się podpiwniczenie budynków z uwzględnieniem okresowego wysokiego poziomu wód gruntowych;
- 4) uciążliwość prowadzonej działalności nie może wykraczać poza granice działki i nie może negatywnie wpływać na środowisko, w tym na grunt, wody podziemne i powierzchniowe z wyłączeniem inwestycji celu publicznego z zakresu łączności publicznej, zgodnych z przepisami odrębnymi;
- 5) dopuszcza się realizację infrastruktury technicznej związanej z funkcją terenu;
- 6) minimalny udział procentowy powierzchni biologicznie czynnej w odniesieniu do powierzchni działki budowlanej – 70%;
- 7) wskaźnik intensywności zabudowy od 0,1 do 0,5;
- 8) obowiązuje zakaz realizacji inwestycji mogących zawsze znacząco oddziaływać na środowisko, z wyłączeniem infrastruktury technicznej oraz inwestycji celu publicznego w tym z zakresu łączności publicznej, zgodnych z przepisami odrębnymi;
- 9) w granicach pasa technologicznego linii elektroenergetycznej obowiązują szczególne warunki zagospodarowania terenów oraz ograniczenia w ich użytkowaniu określone w § 6 ust. 11 pkt 5 uchwały.

§ 16. Teren oznaczony symbolem **IIG** przeznacza się na cel gazownictwa; obowiązują następujące ustalenia:

- 1) dopuszcza się przebieg przewodów linii elektroenergetycznych;
- 2) w granicach pasa technologicznego linii elektroenergetycznej obowiązują szczególne warunki zagospodarowania terenów oraz ograniczenia w ich użytkowaniu określone w § 6 ust. 11 pkt 5 uchwały;
- 3) dopuszcza się eksploatację, przebudowę i budowę infrastruktury technicznej związanej z dystrybucją gazu.

§ 17. Teren oznaczony symbolem **IIN** przeznacza się na cel obsługi produktów naftowych; obowiązują następujące ustalenia:

- 1) dopuszcza się realizację obiektów budowlanych związanych z obsługą podstawowej funkcji terenu;
- 2) dopuszcza się przebieg przewodów linii elektroenergetycznych;
- 3) w granicach pasa technologicznego linii elektroenergetycznej obowiązują szczególne warunki zagospodarowania terenów oraz ograniczenia w ich użytkowaniu określone w § 6 ust. 11 pkt 5 uchwały.

§ 18. Teren oznaczony symbolem **IWS** przeznacza się na cel wód powierzchniowych śródlądowych; obowiązują następujące ustalenia:

- 1) dopuszcza się przebieg przewodów linii elektroenergetycznych;
- 2) w granicach pasa technologicznego linii elektroenergetycznej obowiązują szczególne warunki zagospodarowania terenów oraz ograniczenia w ich użytkowaniu określone w § 6 ust. 11 pkt 5 uchwały.

§ 19. Tereny oznaczone symbolami **1KDG** i **2KDG** przeznacza się na cel drogi głównej; obowiązują następujące ustalenia:

- 1) dopuszcza się lokalizację obiektów budowlanych i urządzeń technicznych, związanych z prowadzeniem, zabezpieczeniem i obsługą ruchu, a także urządzeń związanych z potrzebami zarządzania ruchem;
- 2) dopuszcza się lokalizację urządzeń infrastruktury technicznej niezwiązanych z funkcją drogi;
- 3) parametry i wskaźniki kształtowania zagospodarowania terenu: szerokość w liniach rozgraniczających jak na rysunku planu;
- 4) dopuszcza się lokalizację przewodów napowietrznych linii elektroenergetycznej 110 kV;
- 5) w granicach pasa technologicznego linii elektroenergetycznej obowiązują szczególne warunki zagospodarowania terenów oraz ograniczenia w ich użytkowaniu określone w § 6 ust. 11 pkt 5 uchwały.

§ 20. Teren oznaczony symbolem **IKDZ** przeznacza się na cel drogi zbiorczej; obowiązują następujące ustalenia:

- 1) dopuszcza się lokalizację obiektów budowlanych i urządzeń technicznych, związanych z prowadzeniem, zabezpieczeniem i obsługą ruchu, a także urządzeń związanych z potrzebami zarządzania ruchem;

- 2) dopuszcza się lokalizację urządzeń infrastruktury technicznej niezwiązanych z funkcją drogi;
- 3) parametry i wskaźniki kształtowania zagospodarowania terenu: szerokość w liniach rozgraniczających jak na rysunku planu;
- 4) dopuszcza się lokalizację przewodów napowietrznych linii elektroenergetycznej 110 kV;
- 5) w granicach pasa technologicznego linii elektroenergetycznej obowiązują szczególne warunki zagospodarowania terenów oraz ograniczenia w ich użytkowaniu określone w § 6 ust. 11 pkt 5 uchwały.

§ 21. Tereny oznaczone symbolami **1KDL** i **2KDL** przeznacza się na cel drogi lokalnej; obowiązują następujące ustalenia:

- 1) dopuszcza się lokalizację obiektów budowlanych i urządzeń technicznych, związanych z prowadzeniem, zabezpieczeniem i obsługą ruchu, a także urządzeń związanych z potrzebami zarządzania ruchem;
- 2) dopuszcza się lokalizację urządzeń infrastruktury technicznej niezwiązanych z funkcją drogi;
- 3) parametry i wskaźniki kształtowania zagospodarowania terenu: szerokość w liniach rozgraniczających jak na rysunku planu;
- 4) dopuszcza się lokalizację przewodów napowietrznych linii elektroenergetycznej 110 kV;
- 5) w granicach pasa technologicznego linii elektroenergetycznej obowiązują szczególne warunki zagospodarowania terenów oraz ograniczenia w ich użytkowaniu określone w § 6 ust. 11 pkt 5 uchwały.

§ 22. Tereny oznaczone symbolami **1KDD**, **2KDD**, **3KDD**, **4KDD**, **5KDD** i **6KDD** przeznacza się na cel drogi dojazdowej; obowiązują następujące ustalenia:

- 1) dopuszcza się lokalizację obiektów budowlanych i urządzeń technicznych, związanych z prowadzeniem, zabezpieczeniem i obsługą ruchu, a także urządzeń związanych z potrzebami zarządzania ruchem;
- 2) dopuszcza się lokalizację urządzeń infrastruktury technicznej niezwiązanych z funkcją drogi;
- 3) parametry i wskaźniki kształtowania zagospodarowania terenu: szerokość w liniach rozgraniczających jak na rysunku planu;
- 4) dopuszcza się lokalizację przewodów napowietrznych linii elektroenergetycznej 110 kV;
- 5) w granicach pasa technologicznego linii elektroenergetycznej obowiązują szczególne warunki zagospodarowania terenów oraz ograniczenia w ich użytkowaniu określone w § 6 ust. 11 pkt 5 uchwały.

§ 23. Tereny oznaczone symbolami **1KR** i **2KR** przeznacza się na cel komunikacji drogowej wewnętrznej; obowiązują następujące ustalenia:

- 1) dopuszcza się lokalizację urządzeń infrastruktury technicznej niezwiązanych z funkcją drogi;
- 2) parametry i wskaźniki kształtowania zagospodarowania terenu: szerokość w liniach rozgraniczających jak na rysunku planu;
- 3) dopuszcza się lokalizację przewodów napowietrznych linii elektroenergetycznej 110 kV;
- 4) w granicach pasa technologicznego linii elektroenergetycznej obowiązują szczególne warunki zagospodarowania terenów oraz ograniczenia w ich użytkowaniu określone w § 6 ust. 11 pkt 5 uchwały.

Rozdział 4. Przepisy końcowe

§ 24. Wykonanie uchwały powierza się Wójtowi Gminy Inowrocław.

§ 25. Uchwała podlega publikacji na stronie internetowej Biuletynu Informacji Publicznej gminy Inowrocław oraz w Dzienniku Urzędowym Województwa Kujawsko-Pomorskiego.

§ 26. W granicach objętych niniejszą uchwałą traci moc uchwała XXVIII/296/2021 z dnia 24 marca 2021 r. w sprawie miejscowego planu zagospodarowania przestrzennego na obszarze Gminy Inowrocław w południowej części obrębu geodezyjnego Jacewo oraz uchwała nr XXIX/243/2017 z dnia 5 czerwca 2017 r. w sprawie zmiany miejscowego planu zagospodarowania przestrzennego dla inwestycji liniowej przebiegającej przez obręby: Słońsko, Olszewice, Marcinkowo, Turzany, Komasyce, Dziennice, Trzaski, Jaronty, Dulsk, Góra i Łąkocin w gminie Inowrocław.

§ 27. Uchwała wchodzi w życie po upływie 14 dni od daty jej ogłoszenia w Dzienniku Urzędowym Województwa Kujawsko-Pomorskiego.

Przewodniczący Rady
Gminy Inowrocław

Krzysztof Koltuński

~~RADCA PRAWNY
Natalia Falkowska-Wierczewska
BD-1083~~

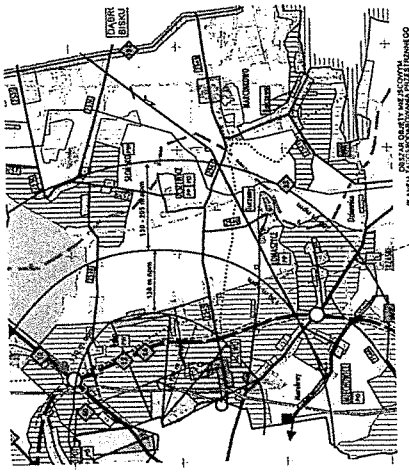
WYKONANO W M. ST. BIELSKO BIAŁYM, UL. POLSKA 166, TEL. 85 32 83 75
ZAGOSPODAROWANIE TERENÓW PRZEJAZDOWYCH
W M. ST. BIELSKO BIAŁYM, UL. POLSKA 166, TEL. 85 32 83 75

WYKONANO W M. ST. BIELSKO BIAŁYM, UL. POLSKA 166, TEL. 85 32 83 75
ZAGOSPODAROWANIE TERENÓW PRZEJAZDOWYCH
W M. ST. BIELSKO BIAŁYM, UL. POLSKA 166, TEL. 85 32 83 75

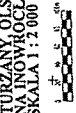
WYKONANO W M. ST. BIELSKO BIAŁYM, UL. POLSKA 166, TEL. 85 32 83 75
ZAGOSPODAROWANIE TERENÓW PRZEJAZDOWYCH
W M. ST. BIELSKO BIAŁYM, UL. POLSKA 166, TEL. 85 32 83 75

WYKONANO W M. ST. BIELSKO BIAŁYM, UL. POLSKA 166, TEL. 85 32 83 75
ZAGOSPODAROWANIE TERENÓW PRZEJAZDOWYCH
W M. ST. BIELSKO BIAŁYM, UL. POLSKA 166, TEL. 85 32 83 75

WYKONANO W M. ST. BIELSKO BIAŁYM, UL. POLSKA 166, TEL. 85 32 83 75
ZAGOSPODAROWANIE TERENÓW PRZEJAZDOWYCH
W M. ST. BIELSKO BIAŁYM, UL. POLSKA 166, TEL. 85 32 83 75



PLAN ZA GOSPODAROWANIE TERENÓW PRZEJAZDOWYCH

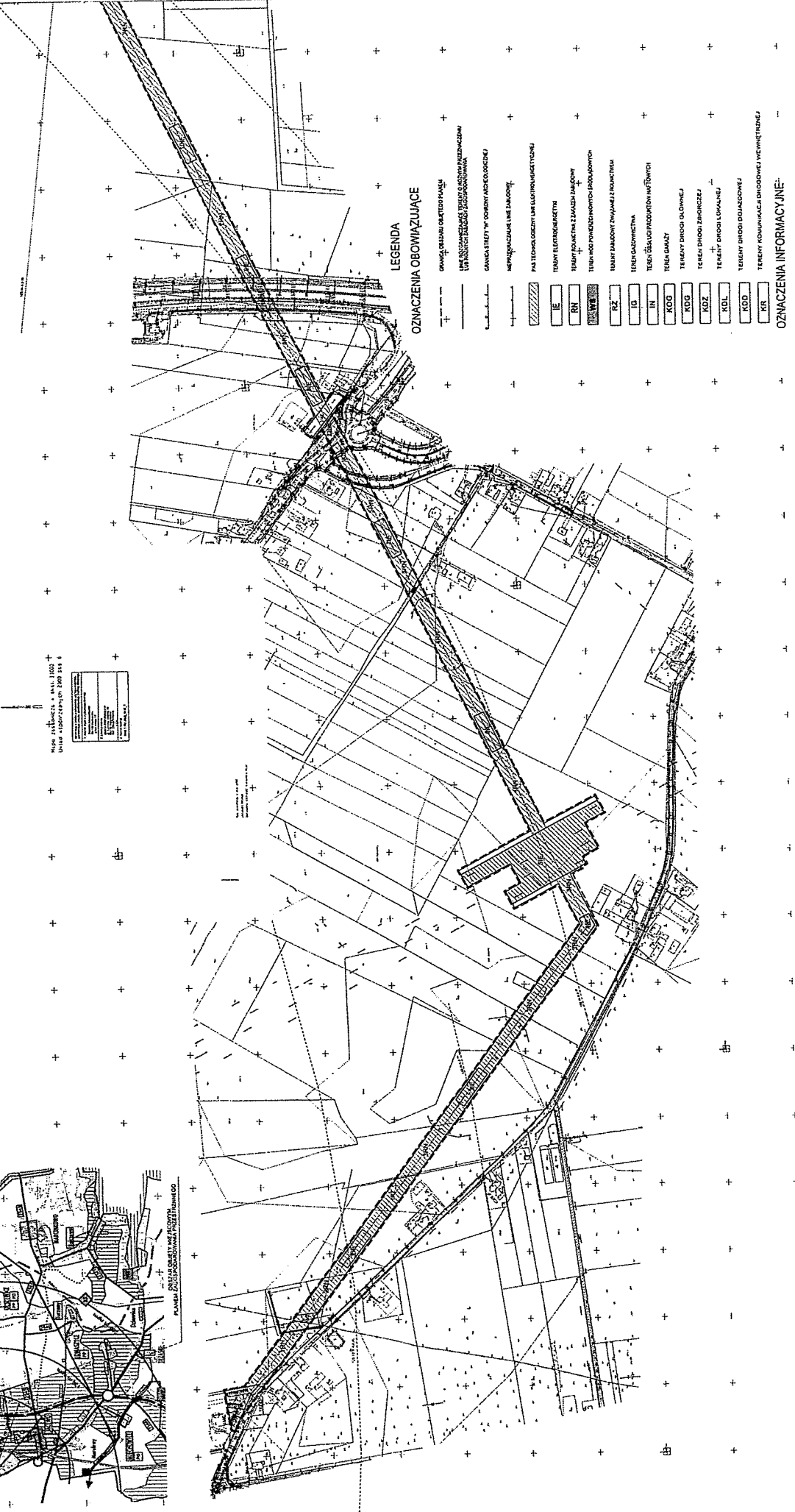



0 50 100 150 200 m

WYKONANO W M. ST. BIELSKO BIAŁYM, UL. POLSKA 166, TEL. 85 32 83 75
ZAGOSPODAROWANIE TERENÓW PRZEJAZDOWYCH
W M. ST. BIELSKO BIAŁYM, UL. POLSKA 166, TEL. 85 32 83 75

mgr inż. Tadeusz Kacprzak

W D I T



LEGENDA
OZNACZENIA OBOWIĄZUJĄCE

- | | |
|-----------------------------------|---|
| [Symbol: Dashed line] | GRANICZNA LINIA OGRANICZENIA TERENU |
| [Symbol: Solid line] | LINIA OGRANICZENIA TERENU O ZAKRESIE PLANOWANEGO OZNACZENIA |
| [Symbol: Dashed line with arrows] | GRANICA TERENU W OBLICZNIACH |
| [Symbol: Dotted line] | WYKONANE LINIE KANALIZACYJNE |
| [Symbol: Parallel lines] | WYKONANE LINIE KANALIZACYJNE |
| [Symbol: Diagonal lines] | WYKONANE LINIE KANALIZACYJNE |
| [Symbol: Square] | TEREN ELEKTROENERGETYCZNY |
| [Symbol: Circle] | TEREN PARKINGU I ZAKRESU PARKINGU |
| [Symbol: Rectangle with dots] | TEREN W OBLICZNIACH W OBLICZNIACH |
| [Symbol: Triangle] | TEREN W OBLICZNIACH W OBLICZNIACH |
| [Symbol: Square] | TEREN W OBLICZNIACH W OBLICZNIACH |
| [Symbol: Square] | TEREN W OBLICZNIACH W OBLICZNIACH |
| [Symbol: Square] | TEREN W OBLICZNIACH W OBLICZNIACH |
| [Symbol: Square] | TEREN W OBLICZNIACH W OBLICZNIACH |
| [Symbol: Square] | TEREN W OBLICZNIACH W OBLICZNIACH |
| [Symbol: Square] | TEREN W OBLICZNIACH W OBLICZNIACH |
| [Symbol: Square] | TEREN W OBLICZNIACH W OBLICZNIACH |
| [Symbol: Square] | TEREN W OBLICZNIACH W OBLICZNIACH |
| [Symbol: Square] | TEREN W OBLICZNIACH W OBLICZNIACH |
| [Symbol: Square] | TEREN W OBLICZNIACH W OBLICZNIACH |

OZNACZENIA INFORMACYJNE

- Symbol: Dashed line with dots - WARTOŚĆ MAXIMUMIUM WYKONANEGO W OBLICZNIACH
- Symbol: Dotted line - WARTOŚĆ MINIMUMIUM WYKONANEGO W OBLICZNIACH
- Symbol: Dotted line with dots - WARTOŚĆ WYKONANEGO W OBLICZNIACH
- Symbol: Dotted line with arrows - WARTOŚĆ WYKONANEGO W OBLICZNIACH
- Symbol: Dotted line with dots - WARTOŚĆ WYKONANEGO W OBLICZNIACH
- Symbol: Dotted line with arrows - WARTOŚĆ WYKONANEGO W OBLICZNIACH
- Symbol: Dotted line with dots - WARTOŚĆ WYKONANEGO W OBLICZNIACH
- Symbol: Dotted line with arrows - WARTOŚĆ WYKONANEGO W OBLICZNIACH
- Symbol: Dotted line with dots - WARTOŚĆ WYKONANEGO W OBLICZNIACH
- Symbol: Dotted line with arrows - WARTOŚĆ WYKONANEGO W OBLICZNIACH

MIEJSCOWY PLAN ZAGOSPODAROWANIA PRZESTRZENNEGO W CZĘŚCI OBRĘBÓW JACEWÓ, MARULEWY, KOMARLEWY, TURZANY, OLSZEWICE, MARCINKOWO I SŁONSKO, GMINA INOWIEC SĄCZWA

SKALA 1:2 000

OWOCOWY WIEJ I
DZIAŁY ROLNICZE
DZIAŁY ROLNICZE
DZIAŁY ROLNICZE

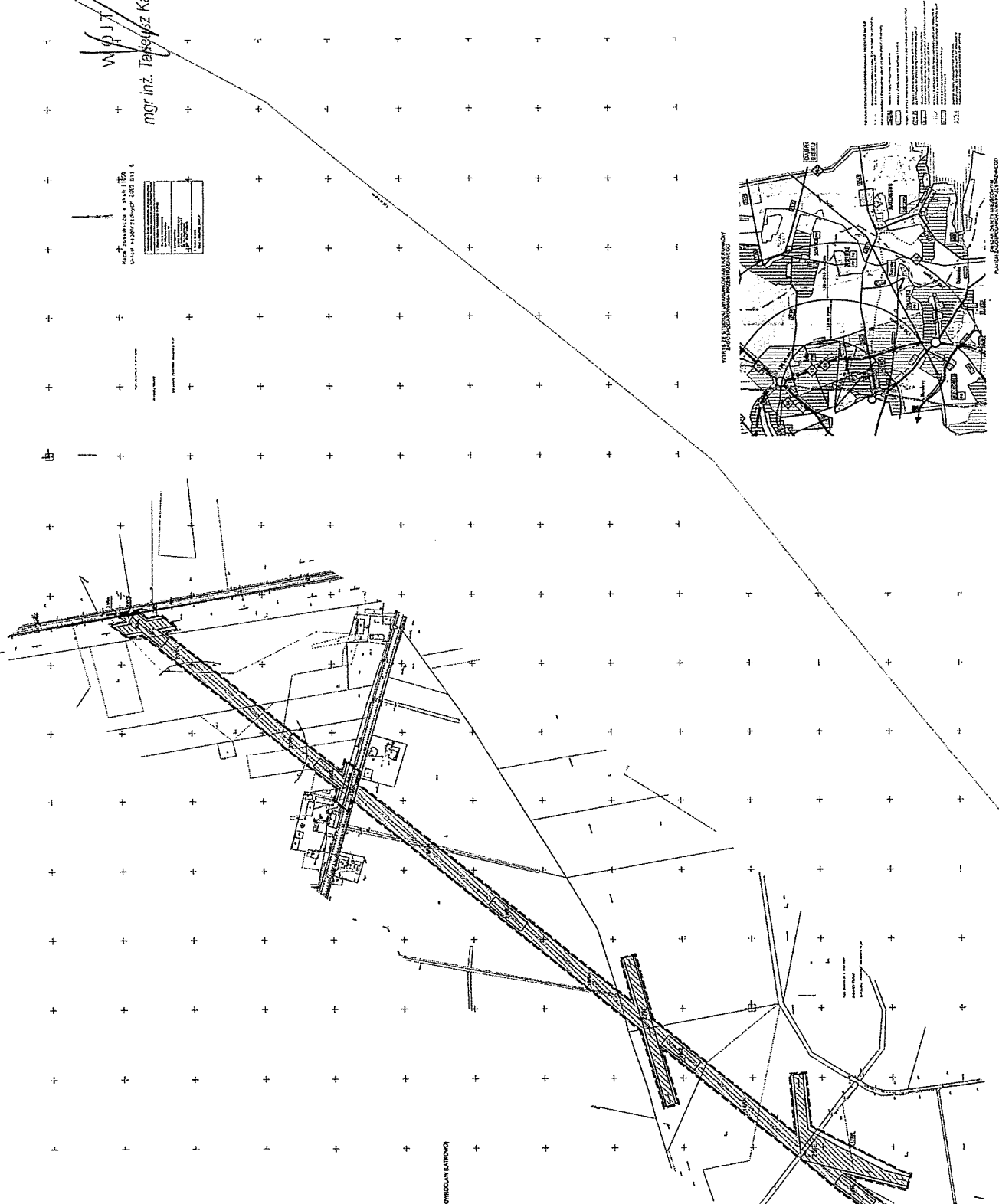
LEGENDA

OZNACZENIA OBOWIĄZUJĄCE

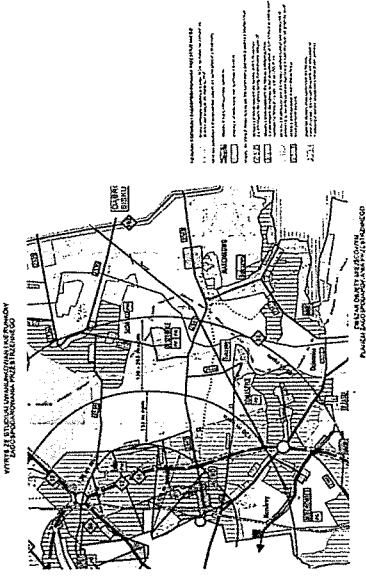

- GRANICA OBSZARU OBRĘBU PLANU
- LINIA PODZIAŁU MIĘDZY TERENAMI O RÓŻNYM WYKONANIU WYKONANEGO (WYMIARU) DZIAŁU ROLNICZEGO
- GRANICA OBSZARU W DOKONANIU WYKONANIE
- REZERWACJA LUB ZAKAZOWY
- PASEK TECHNOLOGICZNY LINII ELEKTROENERGETYCZNYCH
- TERENY ELEKTROENERGETYCZNE
- TERENY ROZKŁADALNE ZAKAZU WYKONANIA
- TERENY WODNO-POWIETRZNYCH ŚRODOWISK
- TERENY ROLNICZE ZPRAWY I ROLNICZY
- TERENY OLSZEWICZA
- TERENY OBSZARU PRODUKTÓW MASYNY
- TERENY CANKI
- TERENY PRODUKTÓW GŁÓWNY
- TERENY OROSIENIENIA
- TERENY DROGI LOKALNEJ
- TERENY DROGI DOJAZDOWEJ
- TERENY KOMUNIKACJI OROSIENIENIA

OZNACZENIA INFORMACYJNE

- OŚ PROJEKTOWANA LINII ELEKTROENERGETYCZNYCH
- ZAKAZ POWIĘKSZENIA KANALIZACJI W WYKONANIU WYKONANEGO (WYMIARU) DZIAŁU ROLNICZEGO
- WYKONANIE DZIAŁU ROLNICZEGO (WYMIARU) DZIAŁU ROLNICZEGO
- DZIAŁALNOŚĆ WYKONANIE WYKONANEGO (WYMIARU) DZIAŁU ROLNICZEGO
- WYKONANIE WYKONANEGO (WYMIARU) DZIAŁU ROLNICZEGO
- WYKONANIE WYKONANEGO (WYMIARU) DZIAŁU ROLNICZEGO
- GRANICA OBSZARU
- GRANICA OBSZARU



mgr inż. Tadeusz Kacpizak





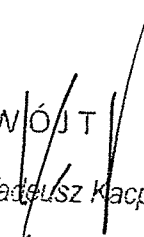
Załącznik Nr 2 do uchwały Nr
Rady Gminy Inowrocław
z dnia.....2023 r.

**ROZSTRZYGNIECIE O SPOSOBIE ROZPATRZENIA UWAG DO PROJEKTU MIEJSCOWEGO
PLANU ZAGOSPODAROWANIA PRZESTRZENNEGO W CZĘŚCI OBREBÓW JACEWO,
MARULEWY, KOMASZYCE, TURZANY, OLSZEWICE, MARCINKOWO I SŁOŃSKO, GMINA
INOWROCLAW**

Na podstawie art. 17 pkt 14 oraz art. 20 ust. 1 ustawy z dnia 27 marca 2003 r. o planowaniu i zagospodarowaniu przestrzennym (Dz. U. z 2023 r. poz. 977) przedkłada się Radzie Gminy Inowrocław listę nieuwzględnionych uwag umieszczonych w poniższym wykazie.

Lp.	Treść uwag	Ustalenia projektu planu dla nieruchomości, której dotyczy uwaga	Uzasadnienie nieuwzględnienia uwagi	Data wpływu uwagi
Brak nieuwzględnionych uwag do projektu przedmiotowego planu				

WÓJT
mgr inż. Tadeusz Kacprzak



Załącznik Nr 3 do uchwały Nr

Rady Gminy Inowrocław

z dnia.....2023 r.

**ROZSTRZYGNIĘCIE O SPOSOBIE REALIZACJI ZAPISANYCH W PLANIE INWESTYCJI
Z ZAKRESU INFRASTRUKTURY TECHNICZNEJ, KTÓRE NALEŻĄ DO ZADAŃ WŁASNYCH
GMINY ORAZ ZASADACH ICH FINANSOWANIA**

**DOTYCZY PROJEKTU MIEJSCOWEGO PLANU ZAGOSPODAROWANIA
PRZESTRZENNEGO W CZĘŚCI OBRĘBÓW JACEWO, MARULEWY, KOMASZYCE, TURZANY,
OLSZEWICE, MARCINKOWO I SŁOŃSKO, GMINA INOWROCŁAW**

Na podstawie art. 20 ust. 1 ustawy z dnia 27 marca 2003 r. o planowaniu i zagospodarowaniu przestrzennym (Dz. U. z 2023 r. poz. 977) Rada Gminy Inowrocław określa następujący sposób realizacji i zasady finansowania inwestycji z zakresu infrastruktury technicznej, które zgodnie z ustawą z dnia 8 marca 1990 r. o samorządzie gminnym (Dz. U. z 2023 r. poz. 40 z późn. zm.) należą do zadań własnych gminy i służą zaspokajaniu zbiorowych potrzeb mieszkańców.

- 1) **Inwestycje z zakresu infrastruktury technicznej przewidziane do realizacji na podstawie planu stanowią:**
 - a) **drogi publiczne wraz z uzbrojeniem podziemnym, urządzeniami infrastruktury technicznej, oświetleniem, ścieżkami rowerowymi, zielenią towarzyszącą i odpowiednim zabezpieczeniem technicznym zmniejszającym uciążliwość komunikacyjną w stosunku do innych funkcji w rozumieniu przepisów ochrony środowiska; modernizacja istniejącego zjazdu na drogę publiczną, modernizacja istniejących dróg publicznych, perspektywiczna budowa oświetleń drogowych i realizacja nowych dróg gminnych;**
 - b) **urządzenia elektroenergetyczne; budowa linii kablowych nn dla obsługi projektowanych inwestycji, modernizacja oraz budowa stacji transformatorowych;**
 - c) **sieci i urządzenia wodno – kanalizacyjne; utrzymanie istniejących i projektowanych sieci wodno – kanalizacyjnych oraz gazowych wraz z budową infrastruktury technicznej niezbędnej do wykonania projektowanych przyłączy w przypadku realizacji projektowanych inwestycji budowlanych;**
 - d) **sieci i urządzenia gazowe; perspektywiczne podłączenie projektowanej zabudowy do sieci gazowej po zrealizowaniu infrastruktury technicznej z zakresu sieci gazowych niskiego i średniego ciśnienia oraz stacji redukcyjno – pomiarowych;**
 - e) **sieć telekomunikacyjna; podłączenie projektowanych obiektów budowlanych do istniejącej linii telekomunikacyjnej.**
- 2) **Sposób realizacji inwestycji:**
 - a) **realizacja inwestycji z zakresu infrastruktury technicznej, które należą do zadań własnych gminy, zapisanych w miejscowym planie zagospodarowania przestrzennego w części obrębów Jacewo, Marulewy, Komaszycy, Turzany, Olszewice, Marcinkowo i Słońsko, gmina Inowrocław, odbywać się będzie zgodnie z założeniami określonymi w studium uwarunkowań i kierunków zagospodarowania przestrzennego gminy Inowrocław;**

b) realizacja inwestycji z zakresu infrastruktury technicznej przebiegać będzie zgodnie z obowiązującymi przepisami i normami, w tym m. in. z Ustawą z dnia 11 września 2019 r. Prawo zamówień publicznych (Dz. U. z 2022 r. poz. 1710 z późn. zm.), Ustawą z dnia 7 lipca 1994 r. Prawo budowlane (Dz. U. z 2023 r. poz. 682 z późn. zm.), Ustawą z dnia 21 marca 1985 r. o drogach publicznych (Dz. U. z 2023 r. poz. 645 z późn. zm.), Ustawą z dnia 27 kwietnia 2001 r. Prawo ochrony środowiska (Dz. U. z 2022 r. poz. 2556 z późn. zm.). Inwestycje w zakresie przesyłania i dystrybucji paliw i energii elektrycznej realizowane będą w sposób określony w art. 7 ustawy z dnia 10 kwietnia 1997 r. Prawo energetyczne (Dz. U. z 2022 r. poz. 1385 z późn. zm.). Sposób realizacji inwestycji wynikać będzie z wykorzystania możliwych do zastosowania rozwiązań techniczno – technologicznych gwarantujących wysoką jakość wykonania inwestycji. Dopuszcza się etapową realizację inwestycji.

3) Zasady finansowania:

- a) realizacja inwestycji drogowych, parkingów oraz z zakresu zieleni urządzonej publicznej będzie finansowana przez budżet gminy z dopuszczeniem porozumień finansowych zawartych z innymi podmiotami zgodnie z obowiązującymi przepisami, m. in. Ustawą z dnia 27 sierpnia 2009 r. o finansach publicznych (Dz. U. z 2022 r. poz. 1634 z późn. zm.) oraz z Ustawą z dnia 16 grudnia 2005 r. o finansowaniu infrastruktury transportu lądowego (Dz. U. z 2021 r. poz. 688);
- b) finansowanie inwestycji infrastrukturalnych związanych z zaopatrzeniem terenu objętego planem w energię elektryczną i gaz, będzie realizowane ze środków finansowych przedsiębiorstwa posiadającego wymaganą koncesję oraz na podstawie umów z zainteresowanymi odbiorcami na warunkach określonych przez gestorów sieci;
- c) inwestycje z zakresu sieci telekomunikacyjnej będą realizowane ze środków finansowych przedsiębiorstwa oraz na podstawie umów z zainteresowanymi odbiorcami na warunkach określonych przez gestorów sieci;
- d) inwestycje z zakresu budowy sieci wodociągowej i kanalizacji finansowane będą na podstawie art. 15 ust. 1 ustawy z dnia 7 czerwca 2001 r. o zbiorowym zaopatrzeniu w wodę i zbiorowym odprowadzeniu ścieków (Dz. U. z 2023 r. poz. 537) ze środków budżetu gminy z dopuszczeniem porozumień finansowych zawartych z innymi podmiotami.

WÓJT
mgr inż. Tadeusz Kapprzak

Załącznik Nr 4 do uchwały Nr
Rady Gminy Inowrocław
z dnia 2023 r.
Zalacznik4.xml

Dane przestrzenne, o których mowa w art. 67a ust. 3 i 5 ustawy z dnia 27 marca 2003 r. o planowaniu i zagospodarowaniu przestrzennym (Dz. U. z 2023 r. poz. 977).

Uzasadnienie

Miejscowy plan zagospodarowania przestrzennego został opracowany na podstawie uchwały nr XL/375/2022 Rady Gminy Inowrocław z dnia 14 lutego 2022 r. w sprawie przystąpienia do sporządzenia miejscowego planu zagospodarowania przestrzennego w części obrębów Jacewo, Marulewy, Komaszycy, Turzany, Olszewice, Marcinkowo i Słońsko, gmina Inowrocław

Wymieniona uchwała rozpoczęła tryb formalnoprawny sporządzenia planu miejscowego określony w ustawie z dnia 27 marca 2003 r. o planowaniu i zagospodarowaniu przestrzennym (Dz. U. z 2023 r. poz. 977).

1. Sposób realizacji wymogów wynikających z art. 1 ust. 2–4 ustawy z dnia 27 marca 2003 r. o planowaniu i zagospodarowaniu przestrzennym.

Przy opracowywaniu miejscowego planu zagospodarowania przestrzennego wzięto pod uwagę:

1) **wymagania ładu przestrzennego, w tym urbanistyki i architektury:** w planie miejscowym w § 6 ust. 3 zawarto ustalenia dotyczące zasad ochrony i kształtowania ładu przestrzennego. Określono wymagania sytuowania nowych budynków oraz zasady kształtowania zabudowy i wskaźniki zagospodarowania terenów. Ustalenia te zapewniają uwzględnienie w planie miejscowym wymagań ładu przestrzennego, w tym urbanistyki i architektury;

2) **walory architektoniczne i krajobrazowe:** ustalenia planu miejscowego dopuszczają realizację infrastruktury technicznej napowietrznej linii elektroenergetycznej. Zapisy planu dotyczące walorów architektonicznych i krajobrazowych ograniczają się do ustaleń związanych z realizacją linii elektroenergetycznej, istniejącą zabudowę i zachowaniem użytkowania rolnego terenów rolnych;

3) **wymagania ochrony środowiska, w tym gospodarowania wodami i ochrony gruntów rolnych i leśnych:** plan miejscowy w § 6 ust. 4 zawiera ustalenia dotyczące zasad ochrony środowiska, przyrody i krajobrazu. Obszar objęty planem położony jest poza granicami obszarów chronionych w myśl ustawy z dnia 16 kwietnia 2004 r. o ochronie przyrody. Na obszarze objętym planem miejscowym znajdują się grunty rolne objęte ochroną, w związku z czym wystąpiła konieczność uzyskania zgody, o której mowa w art. 7 ustawy z dnia 3 lutego 1995 r. o ochronie gruntów rolnych i leśnych, na zmianę przeznaczenia gruntów rolnych na cele nierolnicze. Właściwą zgodę otrzymano decyzją Ministra Rolnictwa i Rozwoju Wsi znak DNI.tr.602.67.2023 z dnia 6 kwietnia 2023 r.;

4) **wymagania ochrony dziedzictwa kulturowego i zabytków oraz dóbr kultury współczesnej:** plan miejscowy w § 6 ust. 6 zawiera ustalenia dotyczące zasad ochrony dziedzictwa kulturowego i zabytków, w tym krajobrazów kulturowych, oraz dóbr kultury współczesnej. W części obszaru objętego planem, zgodnie z rysunkiem planu, obowiązują strefy ochrony archeologicznej „W”; wszelką działalność inwestycyjną na obszarze stref należy prowadzić zgodnie z przepisami o ochronie zabytków i opiece nad zabytkami. Projekt planu miejscowego otrzymał pozytywne uzgodnienie Kujawsko-Pomorskiego Wojewódzkiego Konserwatora Zabytków;

5) **wymagania ochrony zdrowia oraz bezpieczeństwa ludzi i mienia, a także potrzeby osób ze szczególnymi potrzebami, o których mowa w ustawie z dnia 19 lipca 2019 r. o zapewnieniu dostępności osobom ze szczególnymi potrzebami (Dz. U. z 2022 r. poz. 2240):** plan miejscowy w § 6 ust. 11 zawiera szczególne warunki zagospodarowania terenów oraz ograniczenia w ich użytkowaniu, a w § 6 ust. 9 ustalenia dotyczące granic i sposobów zagospodarowania terenów lub obiektów podlegających ochronie, ustalonych na podstawie odrębnych przepisów, terenów górniczych, a także obszarów szczególnego zagrożenia powodzią, obszarów osuwania się mas ziemnych, krajobrazów priorytetowych określonych w audycie krajobrazowym oraz w planach zagospodarowania przestrzennego województwa. Ustalenia w § 6 ust. 8 pkt 2 określają minimalną liczbę miejsc do parkowania, a w odniesieniu do miejsc przeznaczonych na parkowanie pojazdów zaopatrzonych w kartę parkingową odsyłają do przepisów odrębnych;

6) **walory ekonomiczne przestrzeni:** plan miejscowy poprzez ustalenie przeznaczenia terenów oraz optymalnych wskaźników zagospodarowania terenu i kształtowania zabudowy uwzględnia walory ekonomiczne przestrzeni. Dla przedmiotowego opracowania została sporządzona Prognoza skutków finansowych uchwalenia miejscowego planu zagospodarowania przestrzennego. Zapisy planu ograniczają się do ustaleń związanych z realizacją linii elektroenergetycznej, istniejącą zabudowę i zachowaniem użytkowania rolnego terenów rolnych;

7) **prawo własności:** ustalenia planu oraz sposób wyznaczenia terenów wydzielonych liniami rozgraniczającymi określono mając na uwadze poszanowanie prawa własności oraz rozpatrując złożone wnioski;

8) **potrzeby obronności i bezpieczeństwa państwa:** na obszarze objętym planem nie występują tereny, obiekty i urządzenia służące obronności i bezpieczeństwu państwa, (projekt planu został uzgodniony z właściwymi organami wojskowymi, ochrony granic oraz bezpieczeństwa państwa);

9) **potrzeby interesu publicznego:** plan miejscowy w § 6 ust. 12 zawiera ustalenia dotyczące zasad modernizacji, rozbudowy i budowy systemów komunikacji i infrastruktury technicznej, stanowiących inwestycje celu publicznego;

10) **potrzeby w zakresie rozwoju infrastruktury technicznej, w szczególności sieci szerokopasmowych:** w ustaleniach planu dopuszcza się budowę i przebudowę istniejącej sieci infrastruktury technicznej, zgodnie z obowiązującymi przepisami odrębnymi. Plan nie ogranicza możliwości realizacji infrastruktury sieci szerokopasmowej;

11) **zapewnienie udziału społeczeństwa w pracach nad miejscowym planem zagospodarowania przestrzennego, w tym przy użyciu środków komunikacji elektronicznej:** w celu zapewnienia udziału społeczeństwa w procedurze sporządzania planu, zgodnie z art. 17 pkt 1 oraz pkt 9 ustawy o planowaniu i zagospodarowaniu przestrzennym oraz zgodnie z art. 39, art. 40 i art. 41 ustawy z dnia 3 października 2008 r. o udostępnianiu informacji o środowisku i jego ochronie, udziale społeczeństwa w ochronie środowiska oraz o ocenach oddziaływania na środowisko, Wójt Gminy Inowrocław kolejno dopełnił czynności określone w ww. ustawach. Ogłosił w prasie miejscowej, a także w sposób zwyczajowo przyjęty w danej miejscowości, o podjęciu uchwały o przystąpieniu do sporządzania planu, określając formę, miejsce i termin składania wniosków do planu, nie krótszy niż 21 dni od dnia ogłoszenia. Następnie ogłosił w prasie miejscowej, a także w sposób zwyczajowo przyjęty w danej miejscowości, o wyłożeniu projektu planu do publicznego wglądu na co najmniej 7 dni przed dniem wyłożenia i wyłożono ten projekt wraz z prognozą oddziaływania na środowisko do publicznego wglądu na okres co najmniej 21 dni oraz zorganizowano w tym czasie dyskusję publiczną nad przyjętymi w projekcie planu rozwiązaniami. W ogłoszeniu o wyłożeniu projektu planu do publicznego wglądu poinformowano o możliwości składania uwag do projektu planu oraz wyznaczono termin, w którym osoby fizyczne i prawne oraz jednostki organizacyjne nieposiadające osobowości prawnej mogą wносить uwagi dotyczące projektu planu. Dyskusja publiczna nad przyjętymi w projekcie planu rozwiązaniami odbyła się w dniu 9 maja 2023 r. W ustawowym terminie, tj. do dnia 6 czerwca 2023 r. nie wniesiono uwag do projektu planu miejscowego.

12) **zachowanie jawności i przejrzystości procedur planistycznych:** Wójt Gminy Inowrocław na każdym etapie procedury planistycznej dotyczącej planu miejscowego zapewnia jawność i przejrzystość ww. procedury. W szczególności dotyczy to etapów związanych z udziałem społeczeństwa. W całości wypełniono art. 17 ustawy o planowaniu i zagospodarowaniu przestrzennym oraz art. 39 ustawy z dnia 3 października 2008 r. o udostępnianiu informacji o środowisku i jego ochronie, udziale społeczeństwa w ochronie środowiska oraz o ocenach oddziaływania na środowisko. Ponadto organ sporządzający projekt planu zapewnił stałą możliwość udzielenia wszelkich informacji związanych z etapem i trybem sporządzania przedmiotowego planu miejscowego;

13) **potrzebę zapewnienia odpowiedniej ilości i jakości wody, do celów zaopatrzenia ludności:** plan miejscowy w § 6 ust. 12 zawiera ustalenia dotyczące zasad modernizacji, rozbudowy i budowy systemów komunikacji i infrastruktury technicznej, w tym systemów zaopatrzenia w wodę. Wyznaczono zaopatrzenie w wodę z gminnej sieci wodociągowej, zgodnie z przepisami odrębnymi;

14) **ustalając przeznaczenie terenu lub określając potencjalny sposób zagospodarowania i korzystania z terenu, organ waży interes publiczny i interesy prywatne, w tym zgłaszane w postaci wniosków i uwag, zmierzające do ochrony istniejącego stanu zagospodarowania terenu, jak i zmian w zakresie jego zagospodarowania, a także analizy ekonomiczne, środowiskowe i społeczne:** w ramach procedury planistycznej w odpowiedzi na ogłoszenie Wójta Gminy Inowrocław o przystąpieniu do sporządzenia planu miejscowego nie wpłynęły wnioski od osób prywatnych. Na etapie wyłożenia projektu planu do publicznego wglądu nie wpłynęły żadne uwagi od osoby prywatnej. Jednoznacznie świadczy to, że istniejący i planowany sposób użytkowania i zagospodarowania omawianego terenu zachowuje równowagę między interesem publicznym, a interesami prywatnymi;

15) wymagania ład przestrzennego, efektywnego gospodarowania przestrzenią oraz walorów ekonomicznych przestrzeni:

- kształtowanie struktur przestrzennych przy uwzględnieniu dążenia do minimalizowania transportochłonności układu przestrzennego: istniejąca i projektowana sieć komunikacyjna uwzględnia odpowiednie kształtowanie potoków komunikacyjnych;
- lokalizowanie nowej zabudowy mieszkaniowej w sposób umożliwiający mieszkańcom maksymalne wykorzystanie publicznego transportu zbiorowego jako podstawowego środka transportu: miejscowy plan zagospodarowania przestrzennego zapewnia bardzo dobrą dostępność do istniejącej sieci transportu zbiorowego;
- zapewnianie rozwiązań przestrzennych, ułatwiających przemieszczanie się pieszych i rowerzystów: zapewniono obsługę komunikacyjną z istniejących i projektowanych dróg;
- dążenie do planowania i lokalizowania nowej zabudowy w szczególności poprzez uzupełnianie istniejącej zabudowy: celem miejscowego planu zagospodarowania przestrzennego jest umożliwienie realizacji na terenie gminy napowietrznej linii elektroenergetycznej o napięciu znamionowym 110 kV. Równocześnie w planie adaptuje się istniejącą zabudowę.

2. Zgodność z wynikami analizy, o której mowa w art. 32 ust. 1, wraz z datą uchwały rady gminy, o której mowa w art. 32 ust. 2 ustawy z dnia 27 marca 2003 r. o planowaniu i zagospodarowaniu przestrzennym, oraz sposób uwzględnienia uniwersalnego projektowania

Miejscowy plan zagospodarowania przestrzennego jest zgodny z uchwałą Rady Gminy Inowrocław nr XIII/98/2015 z dnia 21 grudnia 2015 r. w sprawie aktualności Studium uwarunkowań i kierunków zagospodarowania przestrzennego Gminy Inowrocław oraz miejscowych planów zagospodarowania przestrzennego na obszarze Gminy Inowrocław.

Ustalenia planu są zgodne z polityką przestrzenną gminy określoną w studium uwarunkowań i kierunków zagospodarowania przestrzennego gminy Inowrocław przyjętym w formie ujednocionej uchwałą nr XVI/143/2016 Rady Gminy Inowrocław z dnia 6 maja 2016 r.

Przyjęte parametry obiektów budowlanych pozwalają na zrealizowanie projektowanej inwestycji z uwzględnieniem wymagań osób ze szczególnymi potrzebami.

3. Wpływ na finanse publiczne, w tym budżet gminy

Dla przedmiotowego opracowania została sporządzona Prognoza skutków finansowych uchwalenia miejscowego planu zagospodarowania przestrzennego. Miejscowy plan zagospodarowania przestrzennego zapewnia minimalizowanie kosztów inwestycyjnej realizacji planu poprzez uzupełnienie terenów inwestycyjnych wyposażonych w infrastrukturę techniczną oraz wykorzystanie istniejącej infrastruktury społecznej oraz istniejącego transportu publicznego.

W tej sytuacji wywołanie uchwały jest uzasadnione. Inicjatorem wywołania uchwały jest Wójt Gminy Inowrocław.

Przewodniczący Rady
Gminy Inowrocław

Krzysztof Kołtuński

WÓJT
mgr inż. Tadeusz Kacprzak
RADCA PRAWNY

Natalia Fałkowska-Więrczewska
80-1083

Projekt

z dnia 7 czerwca 2023 r.

Zatwierdzony przez

UCHWAŁA NR
RADY GMINY INOWROCŁAW

z dnia 2023 r.

w sprawie miejscowego planu zagospodarowania przestrzennego w części obrębów Batkowo, Krusza Podlotowa oraz Krusza Zamkowa, gmina Inowrocław

Na podstawie art. 18 ust. 2 pkt 5 ustawy z dnia 8 marca 1990 r. o samorządzie gminnym (Dz. U. z 2023 r. poz. 40 z późn. zm.¹⁾) oraz art. 20 ust. 1 i art. 34 ustawy z dnia 27 marca 2003 r. o planowaniu i zagospodarowaniu przestrzennym (Dz. U. z 2023 r. poz. 977) uchwala się, co następuje:

Rozdział 1.
Przepisy ogólne

§ 1. 1. Po stwierdzeniu, że plan miejscowy nie narusza ustaleń studium uwarunkowań i kierunków zagospodarowania przestrzennego gminy Inowrocław przyjętego w formie ujednoliconej uchwałą nr XVII/143/2016 Rady Gminy Inowrocław z dnia 6 maja 2016 r. uchwala się miejscowy plan zagospodarowania przestrzennego w części obrębów Batkowo, Krusza Podlotowa oraz Krusza Zamkowa, gmina Inowrocław, zwany dalej planem.

2. Załącznikami do uchwały są:

- 1) rysunek planu w skali 1:2000 stanowiący integralną część uchwały, jako załącznik nr 1a, 1b i 1c do uchwały;
- 2) rozstrzygnięcie o sposobie rozpatrzenia uwag do projektu planu, jako załącznik nr 2 do uchwały;
- 3) rozstrzygnięcie o sposobie realizacji zapisanych w planie inwestycji z zakresu infrastruktury technicznej, które należą do zadań własnych gminy oraz zasadach ich finansowania, jako załącznik nr 3 do uchwały;
- 4) dane przestrzenne GML tworzone dla miejscowego planu zagospodarowania przestrzennego, jako załącznik nr 4 do uchwały.

§ 2. 1. Uchwała ustanawia obowiązujące na terenach objętych planem przepisy prawa miejscowego dotyczące przeznaczenia i sposobu zagospodarowania poszczególnych terenów oraz określa konieczne dla osiągnięcia zamierzonych celów – nakazy i zakazy.

2. Przepisy prawne niniejszej uchwały nie mogą być stosowane wybiórczo oraz w oderwaniu od ustaleń rysunku stanowiącego załącznik do uchwały.

§ 3. W realizacji miejscowego planu, oprócz ustaleń zawartych w niniejszej uchwale, mają zastosowanie przepisy szczególne wraz z aktami wykonawczymi i odrębnymi.

§ 4. Każdy teren wydzielony liniami rozgraniczającymi tereny o różnym przeznaczeniu lub różnych zasadach zagospodarowania określony jest symbolem, w którym litery oznaczają przeznaczenie poszczególnych terenów według oznaczeń rysunku planu.

§ 5. 1. Następujące oznaczenia, zawarte na rysunku planu, są obowiązującymi ustaleniami planu:

- 1) granica obszaru objętego planem;
- 2) linie rozgraniczające tereny o różnym przeznaczeniu lub różnych zasadach zagospodarowania;
- 3) granica strefy „W” ochrony archeologicznej;

RADCA PRAWNY

¹⁾ Zmiany tekstu jednolitego wymienionej ustawy zostały ogłoszone w Dz. U. z 2023 r. poz. 572. *Natalia Falkowska-Wierczewska*

BD-1083

- 4) nieprzekraczalne linie zabudowy;
- 5) pas technologiczny linii elektroenergetycznej;
- 6) granica obszaru szczególnego zagrożenia powodzią o prawdopodobieństwie występowania równym 1%;
- 7) granica obszaru szczególnego zagrożenia powodzią o prawdopodobieństwie występowania równym 10%;
- 8) granica obszaru zagrożenia powodzią o prawdopodobieństwie występowania równym 0,2%;
- 9) symbole identyfikujące tereny o różnym przeznaczeniu lub różnych zasadach zagospodarowania.

2. Następujące oznaczenia, zawarte na rysunku planu, są elementami informacyjnymi niebędącymi ustaleniami planu:

- 1) oś projektowanej linii elektroenergetycznej;
- 2) zasięg powierzchni ograniczającej podejście wojskowego lotniska Inowrocław (Latkowo);
- 3) granica gminy;
- 4) strefa ograniczonego użytkowania, obowiązują przepisy odrębne z zakresu transportu kolejowego.

3. Ilekroć w niniejszej uchwale jest mowa o:

- 1) pasie technologicznym linii elektroenergetycznej – należy przez to rozumieć obszar wyznaczony na rysunku planu, przeznaczony pod realizację inwestycji celu publicznego związanego z budową, rozbudową, przebudową, nadbudową, odbudową, remontem i eksploatacją lub utrzymaniem linii elektroenergetycznej, z ograniczeniami w zabudowie i zagospodarowaniu terenu, wynikającymi z przepisów planu oraz przepisów odrębnych;
- 2) linii 110 kV – należy przez to rozumieć linię elektroenergetyczną o napięciu znamionowym 110 kV składającą się z konstrukcji wsporczych i podwieszonych na nich przewodów;
- 3) osi linii elektroenergetycznej – należy przez to rozumieć linię wyznaczającą środek konstrukcji wsporczych linii.

Rozdział 2. **Ogólne ustalenia planu**

§ 6. 1. Ustalenia ogólne obowiązują dla terenów w granicach obszaru objętego planem, o ile ustalenia szczegółowe nie stanowią inaczej.

2. Przeznaczenie terenów:

- 1) w granicach planu wyznacza się tereny:
 - a) infrastruktury technicznej - elektroenergetyka, oznaczone na rysunku planu symbolem **E**,
 - b) rolne, oznaczone na rysunku planu symbolem **R**,
 - c) wód powierzchniowych śródlądowych, oznaczone na rysunku planu symbolem **WS**,
 - d) zabudowy zagrodowej w gospodarstwach rolnych, hodowlanych i ogrodniczych z dopuszczeniem obsługi produkcji w gospodarstwach rolnych, hodowlanych, ogrodniczych oraz gospodarstwach leśnych i rybackich, oznaczone na rysunku planu symbolem **RM/RU**,
 - e) infrastruktury technicznej - solanki, oznaczone na rysunku planu symbolem **Wi**,
 - f) produkcji energii z dopuszczeniem infrastruktury technicznej - elektroenergetyka, oznaczone na rysunku planu symbolem **Ep/E**,
 - g) zabudowy usługowej, oznaczone na rysunku planu symbolem **U**,
 - h) drogi publicznej głównej, oznaczone na rysunku planu symbolem **KD-G**,
 - i) drogi publicznej lokalnej, oznaczone na rysunku planu symbolem **KD-L**,
 - j) dróg publicznych dojazdowych, oznaczone na rysunku planu symbolem **KD-D**,
 - k) dróg wewnętrznych, oznaczone na rysunku planu symbolem **KDW**,

- 1) ciągu pieszojezdnego, oznaczone na rysunku planu symbolem **KX**;
 - 2) dla nowej zabudowy obowiązuje zakaz lokalizacji funkcji i obiektów niezwiązanych z przeznaczeniem terenu i jego obsługą z wyłączeniem inwestycji celu publicznego z zakresu łączności publicznej, zgodnych z przepisami odrębnymi.
3. Zasady ochrony i kształtowania ładu przestrzennego:
- 1) wymagane sytuowanie nowych budynków zgodnie z nieprzekraczalnymi liniami zabudowy określonymi na rysunku planu;
 - 2) obowiązuje lokalizacja zabudowy zgodnie z zasadami określonymi w ustaleniach szczegółowych.
4. Zasady ochrony środowiska, przyrody i krajobrazu: obowiązuje zagospodarowanie terenu prowadzące do utrzymania i ochrony wartości przyrodniczych i różnorodności form krajobrazowych, w tym:
- 1) zachowanie istniejących form ukształtowania terenu z wyłączeniem zmian wynikających z realizacji obiektów budowlanych;
 - 2) zakaz dokonywania zmian stosunków wodnych.
5. Zasady kształtowania krajobrazu: zgodnie z ustaleniami szczegółowymi.
6. Zasady ochrony dziedzictwa kulturowego i zabytków, w tym krajobrazów kulturowych, oraz dóbr kultury współczesnej:
- 1) w części obszaru objętego planem, zgodnie z rysunkiem planu, obowiązują strefy ochrony archeologicznej „W”; wszelką działalność inwestycyjną na obszarze stref należy prowadzić zgodnie z przepisami o ochronie zabytków i opiece nad zabytkami;
 - 2) w przypadku natrafienia podczas robót ziemnych lub budowlanych na przedmiot, co do którego istnieje przypuszczenie, iż jest on zabytkiem należy zastosować się do przepisów o ochronie zabytków i opiece nad zabytkami.
7. Wymagania wynikające z potrzeb kształtowania przestrzeni publicznych: zgodnie z ustaleniami szczegółowymi.
8. Zasady kształtowania zabudowy oraz wskaźniki zagospodarowania terenu:
- 1) w przypadku przekroczenia przez istniejące budynki parametrów zawartych w ustaleniach szczegółowych dopuszcza się:
 - a) przebudowę, rozbudowę, nadbudowę i remonty istniejących budynków z zachowaniem kontynuacji dotychczasowej wysokości budynków z tolerancją wysokości do $\pm 15\%$,
 - b) przebudowę, rozbudowę, nadbudowę i remonty istniejących budynków z zachowaniem kontynuacji dotychczasowych linii zabudowy,
 - c) dla przebudowy, rozbudowy, nadbudowy i remontów istniejących budynków dopuszcza się realizację połączeń dachowych z uwzględnieniem dotychczasowej kolorystyki, pokrycia dachu oraz kąta nachylenia połączeń dachowych z tolerancją do $\pm 10^\circ$,
 - d) dla przebudowy, rozbudowy, nadbudowy i remontów istniejących budynków dopuszcza się realizację inwestycji z uwzględnieniem dotychczasowych funkcji;
 - 2) obowiązuje wydzielenie minimum 1 miejsca do parkowania na mieszkanie oraz minimum 1 miejsca do parkowania na 100 m² powierzchni usługowej;
 - 3) w ramach projektowanych miejsc do parkowania obowiązuje zapewnienie miejsc do parkowania przeznaczonych na parkowanie pojazdów zaopatrzonych w kartę parkingową zgodnie z przepisami odrębnymi;
 - 4) wskaźniki zagospodarowania terenu – określone w ustaleniach szczegółowych.
9. Granice i sposoby zagospodarowania terenów lub obiektów podlegających ochronie, na podstawie odrębnych przepisów, terenów górniczych, a także obszarów szczególnego zagrożenia powodzią, obszarów osuwania się mas ziemnych, krajobrazów priorytetowych określonych w audycie krajobrazowym oraz w planach zagospodarowania przestrzennego województwa:

- 1) w części obszaru objętego planem, zgodnie z rysunkiem planu, występują obszary szczególnego zagrożenia powodzią, na których prawdopodobieństwo występowania powodzi jest wysokie oraz średnie i wynosi odpowiednio 10% i 1%, dla których obowiązują zakazy i nakazy wynikające z przepisów odrębnych Prawo wodne;
- 2) realizacja ustaleń planu nie może ograniczać warunków eksploatacji drogi wodnej – rzeki Noteć;
- 3) realizacja inwestycji na obszarach szczególnego zagrożenia powodzią nie może powodować istotnego zwiększenia zasięgu obszarów szczególnego zagrożenia powodzią;
- 4) materiałem źródłowym dla określonych na rysunku planu obszarów szczególnego zagrożenia powodzią są aktualne mapy zagrożenia powodziowego, które są wiążące na etapie procesu uzyskania decyzji o pozwoleniu na budowę.

10. Szczegółowe zasady i warunki scalania i podziału nieruchomości: nie ustala się.

11. Szczególne warunki zagospodarowania terenu oraz ograniczenia w ich użytkowaniu, w tym zakaz zabudowy:

- 1) odległość posadowienia obiektów budowlanych od istniejącej infrastruktury technicznej zgodnie z przepisami odrębnymi;
- 2) obszar objęty planem położony jest w otoczeniu, w tym powierzchni ograniczającej, wojskowego lotniska Inowrocław (Latkowo), dla którego należy uwzględnić ograniczenia wynikające z przepisów odrębnych oraz dokumentacji rejestracyjnej lotniska;
- 3) ustala się przebieg pasa technologicznego linii elektroenergetycznej o szerokościach:
 - a) 22,0 m - po 11,0 m po obu stronach osi linii 110 kV,
 - b) 14,0 m - po 7,0 m po obu stronach osi linii średniego napięcia,
 - c) dla terenów 5E i 33E szerokość pasa technologicznego zgodnie z rysunkiem planu;
- 4) w pasie technologicznym linii elektroenergetycznej obowiązują następujące zasady:
 - a) zakaz budowy, rozbudowy i przebudowy obiektów budowlanych z pomieszczeniami przeznaczonymi na pobyt ludzi,
 - b) zakaz lokalizowania budowli kubaturowych,
 - c) zakaz lokalizowania miejsc postojowych,
 - d) zakaz nasadzeń i utrzymywania zieleni wysokiej.

12. Zasady modernizacji, rozbudowy i budowy systemów komunikacji i infrastruktury technicznej:

- 1) obsługa komunikacyjna z istniejących i projektowanych dróg;
- 2) dopuszcza się budowę, rozbudowę, przebudowę, rozbiórkę i remonty istniejącej sieci infrastruktury technicznej zgodnie z przepisami odrębnymi;
- 3) dopuszcza się budowę, rozbudowę, przebudowę, rozbiórkę i remonty urządzeń infrastruktury technicznej niezwiązanych z linią 110 kV, w celu usunięcia kolizji z linią 110 kV;
- 4) zasady obsługi w zakresie zaopatrzenia w wodę: zaopatrzenie w wodę z gminnej sieci wodociągowej, zgodnie z przepisami odrębnymi;
- 5) zasady obsługi w zakresie kanalizacji sanitarnej:
 - a) odprowadzanie ścieków sanitarnych do zbiorczej sieci kanalizacji sanitarnej, zgodnie z przepisami odrębnymi,
 - b) do czasu realizacji zbiorczej sieci kanalizacji sanitarnej dopuszcza się odprowadzanie ścieków do szczelnych zbiorników okresowo opróżnianych;
- 6) odprowadzanie wód opadowych:
 - a) z terenów komunikacji odprowadzanie wód opadowych do kanalizacji deszczowej,

- b) do czasu realizacji kanalizacji deszczowej dopuszcza się odprowadzanie wód opadowych na grunt, zgodnie z przepisami odrębnymi,
- c) z pozostałych terenów odprowadzanie wód opadowych na grunt;
- 7) zasady obsługi w zakresie zaopatrzenia w gaz: zgodnie z przepisami odrębnymi;
- 8) zasady obsługi w zakresie zaopatrzenia w energię ciepłą: należy zachować normatywne wartości emisji zanieczyszczeń do powietrza określone w przepisach odrębnych;
- 9) zasady obsługi w zakresie zaopatrzenia w energię elektryczną: zgodnie z przepisami odrębnymi;
- 10) zasady obsługi w zakresie telekomunikacji: zgodnie z przepisami odrębnymi;
- 11) zasady obsługi w zakresie odpadów komunalnych: gromadzenie odpadów komunalnych w zamykanych, przenośnych pojemnikach - wywóz odpadów z pojemników w sposób zorganizowany zgodnie z przepisami odrębnymi.

13. Sposób i termin tymczasowego zagospodarowania, urządzania i użytkowania terenu: do czasu realizacji ustaleń planu dopuszcza się użytkowanie terenu na dotychczas obowiązujących zasadach.

14. Wysokości stawek procentowych służących naliczeniu opłaty z tytułu wzrostu wartości nieruchomości:

- 1) na terenach przeznaczonych do realizacji celów publicznych – 0%;
- 2) na terenach przeznaczonych do realizacji celów niepublicznych – 30%.

Rozdział 3.

Ustalenia szczegółowe - zasady zagospodarowania obowiązujące na poszczególnych terenach objętych planem

§ 7. Tereny oznaczone symbolami 1R, 3R, 8R, 10R, 12R, 14R, 16R, 19R, 25R, 30R, 35R, 38R, 43R, 44R, 46R i 47R przeznacza się na cel rolny; obowiązują następujące ustalenia:

- 1) dopuszcza się przebieg przewodów linii elektroenergetycznych;
- 2) na terenie 1R obowiązują przepisy odrębne z zakresu transportu kolejowego;
- 3) w granicach pasa technologicznego linii elektroenergetycznej obowiązują szczególne warunki zagospodarowania terenów oraz ograniczenia w ich użytkowaniu określone w § 6 ust. 11 pkt 4 uchwały.

§ 8. Tereny oznaczone symbolami 2E, 5E, 15E i 33E przeznacza się na cel infrastruktury technicznej - elektroenergetyka; obowiązują następujące ustalenia:

- 1) teren realizacji konstrukcji wsporczych linii elektroenergetycznych oraz przebudowy krzyżowanych sieci infrastruktury technicznej;
- 2) w granicach pasa technologicznego linii elektroenergetycznej obowiązują szczególne warunki zagospodarowania terenów oraz ograniczenia w ich użytkowaniu określone w § 6 ust. 11 pkt 4 uchwały;
- 3) na terenie 2E obowiązują przepisy odrębne z zakresu transportu kolejowego;
- 4) dopuszcza się rolnicze użytkowanie gruntów rolnych niewyłączonych z użytkowania rolniczego w granicach terenów oznaczonych symbolem E;
- 5) maksymalna wysokość elementów infrastruktury elektroenergetycznej 20,0 m.

§ 9. Tereny oznaczone symbolami 4E, 9E, 11E, 13E, 17E, 18E, 20E, 21E, 22E, 24E, 26E, 27E, 28E, 29E, 31E, 32E, 34E i 39E przeznacza się na cel infrastruktury technicznej - elektroenergetyka; obowiązują następujące ustalenia:

- 1) teren realizacji konstrukcji wsporczych linii 110 kV;
- 2) w granicach pasa technologicznego linii elektroenergetycznej obowiązują szczególne warunki zagospodarowania terenów oraz ograniczenia w ich użytkowaniu określone w § 6 ust. 11 pkt 4 uchwały;
- 3) po realizacji linii 110 kV dopuszcza się rolnicze użytkowanie gruntów rolnych niewyłączonych z użytkowania rolniczego położonych na terenach oznaczonych symbolem E;
- 4) maksymalna wysokość elementów infrastruktury elektroenergetycznej 50,0 m;

- 5) dopuszcza się realizację konstrukcji wsporczych linii 15 kV i 0,4 kV;
- 6) dopuszcza się przebudowę krzyżowanych sieci infrastruktury technicznej.

§ 10. Tereny oznaczone symbolami **6RM/RU** i **7RM/RU** przeznacza się na cel zabudowy zagrodowej w gospodarstwach rolnych, hodowlanych i ogrodniczych z dopuszczeniem obsługi produkcji w gospodarstwach rolnych, hodowlanych, ogrodniczych oraz gospodarstwach leśnych i rybackich; obowiązują następujące ustalenia:

- 1) wysokość zabudowy do dwóch kondygnacji nadziemnych oraz maksymalnie 10,0 m;
- 2) dachy o nachyleniu od 1,5° do 45°;
- 3) dopuszcza się podpiwniczenie budynków z uwzględnieniem okresowego wysokiego poziomu wód gruntowych;
- 4) uciążliwość prowadzonej działalności nie może wykraczać poza granice działki i nie może negatywnie wpływać na środowisko, w tym na grunt, wody podziemne i powierzchniowe z wyłączeniem inwestycji celu publicznego z zakresu łączności publicznej, zgodnych z przepisami odrębnymi;
- 5) dopuszcza się realizację infrastruktury technicznej związanej z podstawową funkcją terenu;
- 6) minimalny udział procentowy powierzchni biologicznie czynnej w odniesieniu do powierzchni działki budowlanej – 70%;
- 7) powierzchnia zabudowy do 30% powierzchni działki lub terenu;
- 8) wskaźnik intensywności zabudowy od 0,1 do 0,5;
- 9) w granicach pasa technologicznego linii elektroenergetycznej obowiązują szczególne warunki zagospodarowania terenów oraz ograniczenia w ich użytkowaniu określone w § 6 ust. 11 pkt 4 uchwały;
- 10) obowiązuje zakaz realizacji inwestycji mogących zawsze znacząco oddziaływać na środowisko, z wyłączeniem inwestycji celu publicznego z zakresu łączności publicznej, zgodnych z przepisami odrębnymi.

§ 11. Teren oznaczony symbolem **23WS** przeznacza się na cel wód powierzchniowych śródlądowych; obowiązują następujące ustalenia:

- 1) dopuszcza się przebieg przewodów linii elektroenergetycznych;
- 2) w granicach pasa technologicznego linii elektroenergetycznej obowiązują szczególne warunki zagospodarowania terenów oraz ograniczenia w ich użytkowaniu określone w § 6 ust. 11 pkt 4 uchwały.

§ 12. Teren oznaczony symbolem **36U** przeznacza się na cel zabudowy usługowej; obowiązują następujące ustalenia:

- 1) wysokość zabudowy do dwóch kondygnacji nadziemnych oraz maksymalnie 10,0 m;
- 2) dachy o nachyleniu od 1,5° do 45°;
- 3) dopuszcza się podpiwniczenie budynków z uwzględnieniem okresowego wysokiego poziomu wód gruntowych;
- 4) uciążliwość prowadzonej działalności nie może wykraczać poza granice działki i nie może negatywnie wpływać na środowisko, w tym na grunt, wody podziemne i powierzchniowe z wyłączeniem inwestycji celu publicznego z zakresu łączności publicznej, zgodnych z przepisami odrębnymi;
- 5) dopuszcza się realizację infrastruktury technicznej związanej z podstawową funkcją terenu;
- 6) minimalny udział procentowy powierzchni biologicznie czynnej w odniesieniu do powierzchni działki budowlanej – 40%;
- 7) powierzchnia zabudowy do 60% powierzchni działki lub terenu;
- 8) wskaźnik intensywności zabudowy od 0,1 do 1,0;
- 9) obowiązuje zakaz realizacji inwestycji mogących zawsze znacząco oddziaływać na środowisko, z wyłączeniem infrastruktury technicznej oraz inwestycji celu publicznego w tym z zakresu łączności publicznej, zgodnych z przepisami odrębnymi.

§ 13. Tereny oznaczone symbolami 37RM/RU i 45RM/RU przeznacza się na cel zabudowy zagrodowej w gospodarstwach rolnych, hodowlanych i ogrodniczych z dopuszczeniem obsługi produkcji w gospodarstwach rolnych, hodowlanych, ogrodniczych oraz gospodarstwach leśnych i rybackich; obowiązują następujące ustalenia:

- 1) wysokość zabudowy do dwóch kondygnacji nadziemnych oraz maksymalnie 10,0 m;
- 2) dachy o nachyleniu od 1,5° do 45°;
- 3) dopuszcza się podpiwniczenie budynków z uwzględnieniem okresowego wysokiego poziomu wód gruntowych;
- 4) uciążliwość prowadzonej działalności nie może wykraczać poza granice działki i nie może negatywnie wpływać na środowisko, w tym na grunt, wody podziemne i powierzchniowe z wyłączeniem inwestycji celu publicznego z zakresu łączności publicznej, zgodnych z przepisami odrębnymi;
- 5) dopuszcza się realizację infrastruktury technicznej związanej z podstawową funkcją terenu;
- 6) minimalny udział procentowy powierzchni biologicznie czynnej w odniesieniu do powierzchni działki budowlanej – 70%;
- 7) powierzchnia zabudowy do 30% powierzchni działki lub terenu;
- 8) wskaźnik intensywności zabudowy od 0,1 do 0,5;
- 9) obowiązuje zakaz realizacji inwestycji mogących zawsze znacząco oddziaływać na środowisko, z wyłączeniem infrastruktury technicznej oraz inwestycji celu publicznego w tym z zakresu łączności publicznej, zgodnych z przepisami odrębnymi.

§ 14. Teren oznaczony symbolem 40E przeznacza się na cel infrastruktury technicznej - elektroenergetyka; obowiązują następujące ustalenia:

- 1) wysokość obiektów budowlanych kubaturowych do 15,0 m;
- 2) wysokość obiektów budowlanych niekubaturowych do 50,0 m;
- 3) dachy o nachyleniu od 1,5° do 45°;
- 4) dopuszcza się realizację konstrukcji wsporczych linii 110 kV, 15 kV i 0,4 kV;
- 5) minimalny udział procentowy powierzchni biologicznie czynnej w odniesieniu do powierzchni działki budowlanej – 5%;
- 6) powierzchnia zabudowy do 95% powierzchni działki lub terenu;
- 7) wskaźnik intensywności zabudowy od 0,01 do 2,5.

§ 15. Teren oznaczony symbolem 41Wi przeznacza się na cel infrastruktury technicznej – solanki; obowiązują następujące ustalenia:

- 1) dopuszcza się realizację obiektów budowlanych związanych z obsługą podstawowej funkcji terenu;
- 2) dopuszcza się przebieg przewodów linii elektroenergetycznych;
- 3) w granicach pasa technologicznego linii elektroenergetycznej obowiązują szczególne warunki zagospodarowania terenów oraz ograniczenia w ich użytkowaniu określone w § 6 ust. 11 pkt 4 uchwały.

§ 16. Teren oznaczony symbolem 42Ep/E produkcji energii z dopuszczeniem infrastruktury technicznej - elektroenergetyka; obowiązują następujące ustalenia:

- 1) dopuszcza się realizację urządzeń produkcji energii z zakresu fotowoltaiki;
- 2) dopuszcza się realizację infrastruktury technicznej z zakresu elektroenergetyki;
- 3) maksymalna wysokość zabudowy 4,0 m;
- 4) dachy o nachyleniu od 5° do 35°;
- 5) minimum 80% powierzchni działki budowlanej należy pozostawić w formie biologicznie czynnej;
- 6) powierzchnia zabudowy do 20% powierzchni działki lub terenu;

- 7) wskaźnik intensywności zabudowy od 0,0001 do 0,2;
- 8) dopuszcza się przebieg przewodów linii elektroenergetycznych;
- 9) w granicach pasa technologicznego linii elektroenergetycznej obowiązują szczególne warunki zagospodarowania terenów oraz ograniczenia w ich użytkowaniu określone w § 6 ust. 11 pkt 4 uchwały.

§ 17. Teren oznaczony symbolem **KD-G1** przeznaczony na cel drogi publicznej głównej; obowiązują następujące ustalenia:

- 1) dopuszcza się lokalizację obiektów budowlanych i urządzeń technicznych, związanych z prowadzeniem, zabezpieczeniem i obsługą ruchu, a także urządzeń związanych z potrzebami zarządzania ruchem;
- 2) dopuszcza się lokalizację urządzeń infrastruktury technicznej niezwiązanych z funkcją drogi;
- 3) parametry i wskaźniki kształtowania zagospodarowania terenu: szerokość w liniach rozgraniczających jak na rysunku planu;
- 4) dopuszcza się lokalizację przewodów napowietrznych linii elektroenergetycznej 110 kV;
- 5) w granicach pasa technologicznego linii elektroenergetycznej obowiązują szczególne warunki zagospodarowania terenów oraz ograniczenia w ich użytkowaniu określone w § 6 ust. 11 pkt 4 uchwały.

§ 18. Teren oznaczony symbolem **KD-L1** przeznaczony na cel drogi publicznej lokalnej; obowiązują następujące ustalenia:

- 1) dopuszcza się lokalizację obiektów budowlanych i urządzeń technicznych, związanych z prowadzeniem, zabezpieczeniem i obsługą ruchu, a także urządzeń związanych z potrzebami zarządzania ruchem;
- 2) dopuszcza się lokalizację urządzeń infrastruktury technicznej niezwiązanych z funkcją drogi;
- 3) parametry i wskaźniki kształtowania zagospodarowania terenu: szerokość w liniach rozgraniczających jak na rysunku planu;
- 4) dopuszcza się lokalizację przewodów napowietrznych linii elektroenergetycznej 110 kV;
- 5) w granicach pasa technologicznego linii elektroenergetycznej obowiązują szczególne warunki zagospodarowania terenów oraz ograniczenia w ich użytkowaniu określone w § 6 ust. 11 pkt 4 uchwały.

§ 19. Tereny oznaczone symbolami **KD-D1**, **KD-D2** i **KD-D3** przeznaczony na cel dróg publicznych dojazdowych; obowiązują następujące ustalenia:

- 1) dopuszcza się lokalizację obiektów budowlanych i urządzeń technicznych, związanych z prowadzeniem, zabezpieczeniem i obsługą ruchu, a także urządzeń związanych z potrzebami zarządzania ruchem;
- 2) dopuszcza się lokalizację urządzeń infrastruktury technicznej niezwiązanych z funkcją drogi;
- 3) parametry i wskaźniki kształtowania zagospodarowania terenu: szerokość w liniach rozgraniczających jak na rysunku planu;
- 4) dopuszcza się lokalizację przewodów napowietrznych linii elektroenergetycznej 110 kV;
- 5) w granicach pasa technologicznego linii elektroenergetycznej obowiązują szczególne warunki zagospodarowania terenów oraz ograniczenia w ich użytkowaniu określone w § 6 ust. 11 pkt 4 uchwały.

§ 20. Tereny oznaczone symbolami **KDW1**, **KDW2** i **KDW3** przeznaczony na cel drogi wewnętrznej; obowiązują następujące ustalenia:

- 1) dopuszcza się lokalizację urządzeń infrastruktury technicznej niezwiązanych z funkcją drogi;
- 2) parametry i wskaźniki kształtowania zagospodarowania terenu: szerokość w liniach rozgraniczających jak na rysunku planu;
- 3) dopuszcza się lokalizację przewodów napowietrznych linii elektroenergetycznej 110 kV;
- 4) w granicach pasa technologicznego linii elektroenergetycznej obowiązują szczególne warunki zagospodarowania terenów oraz ograniczenia w ich użytkowaniu określone w § 6 ust. 11 pkt 4 uchwały.

§ 21. Teren oznaczony symbolem **KX1** przeznaczony na cel ciągu pieszojezdnego; obowiązują następujące ustalenia:



- 1) dopuszcza się lokalizację urządzeń infrastruktury technicznej niezwiązanych z podstawową funkcją terenu;
- 2) parametry i wskaźniki kształtowania zagospodarowania terenu: szerokość w liniach rozgraniczających jak na rysunku planu;
- 3) dopuszcza się lokalizację przewodów napowietrznych linii elektroenergetycznej 110 kV;
- 4) w granicach pasa technologicznego linii elektroenergetycznej obowiązują szczególne warunki zagospodarowania terenów oraz ograniczenia w ich użytkowaniu określone w § 6 ust. 11 pkt 4 uchwały.

Rozdział 4. Przepisy końcowe

§ 22. Wykonanie uchwały powierza się Wójtowi Gminy Inowrocław.

§ 23. Uchwała podlega publikacji na stronie internetowej Biuletynu Informacji Publicznej gminy Inowrocław oraz w Dzienniku Urzędowym Województwa Kujawsko-Pomorskiego.

§ 24. W granicach objętych niniejszą uchwałą traci moc uchwała XXIII/147/96 Rady Gminy w Inowrocławiu z dnia 19 grudnia 1996 r. w sprawie zmiany miejscowego planu ogólnego zagospodarowania przestrzennego gminy Inowrocław, uchwała nr V/40/99 Rady Gminy w Inowrocławiu z dnia 22 lutego 1999 r. w sprawie zmiany miejscowego planu ogólnego zagospodarowania przestrzennego Gminy Inowrocław, uchwała nr XXIV/231/2020 Rady Gminy Inowrocław z dnia 23 listopada 2020 r. w sprawie miejscowego planu zagospodarowania przestrzennego dla inwestycji liniowej przebiegającej przez obręby: Góra, Łojewo, Sikorowo, Tupadły, Krusza Zamkowa i Krusza Podlotowa w gminie Inowrocław oraz uchwała nr XXXIV/337/2021 Rady Gminy Inowrocław z dnia 23 września 2021 r. w sprawie miejscowego planu zagospodarowania przestrzennego Gminy Inowrocław w części miejscowości Batkowo, uchwała nr LVIII/502/2023 Rady Gminy Inowrocław z dnia 31 marca 2023 r. w sprawie miejscowego planu zagospodarowania przestrzennego Gminy Inowrocław w części obrębów Krusza Zamkowa, Tupadły, Sikorowo, Miechowice, Jacewo i Batkowo.

§ 25. Uchwała wchodzi w życie po upływie 14 dni od daty jej ogłoszenia w Dzienniku Urzędowym Województwa Kujawsko-Pomorskiego.

Przewodniczący Rady
Gminy Inowrocław

Krzysztof Kołtuński

RADCA PRAWNY

Natalia Falkowska-Wierczewska
8D-1083

MIEJSCOWY PLAN ZAGOSPODAROWANIA PRZESTRZENNEGO W CZĘŚCI OBREBÓW BATKOWO, KRUSZĄ PODŁOŻOWĄ ORAZ KRUSZĄ ZAMKOWĄ, GMINA INOWROCŁAW SKALA 1:2 000

ZAKŁADAM SIĘ
ZAISTWOTWAĆ
WYKONAC
PROJEKT
WYKONAC

mgr inż.  Wiesław Kacprzak



OZNACZENIA OBOWIĄZUJĄCE

	obiekty istniejące
	obiekty planowane
	ulice istniejące
	ulice planowane
	tereny zielone istniejące
	tereny zielone planowane
	teren wód istniejący
	teren wód planowany
	infrastruktura istniejąca
	infrastruktura planowana
	granice wyznaczone w ujęciach funkcyjnych, terenach publicznie użytkowanych, terenach przeznaczonych do zabudowy
	linia i przebieg ulicy istniejącej
	linia i przebieg ulicy planowanej
	linia i przebieg drogi istniejącej
	linia i przebieg drogi planowanej
	linia i przebieg linii kolejowej istniejącej
	linia i przebieg linii kolejowej planowanej
	linia i przebieg linii energetycznej, gazowej, telekomunikacyjnej, wodociągowej i kanalizacyjnej istniejących
	linia i przebieg linii energetycznej, gazowej, telekomunikacyjnej, wodociągowej i kanalizacyjnej planowanych
	granice działek i nieruchomości istniejących
	granice działek i nieruchomości planowanych
	obiekty budowlane istniejące
	obiekty budowlane planowane
	tereny zabudowy istniejące
	tereny zabudowy planowane
	tereny rolnicze istniejące
	tereny rolnicze planowane
	tereny leśne istniejące
	tereny leśne planowane

OZNACZENIA INFORMACYJNE

	linia i przebieg linii energetycznej, gazowej, telekomunikacyjnej, wodociągowej i kanalizacyjnej istniejących
	linia i przebieg linii energetycznej, gazowej, telekomunikacyjnej, wodociągowej i kanalizacyjnej planowanych
	granice działek i nieruchomości istniejących
	granice działek i nieruchomości planowanych
	obiekty budowlane istniejące
	obiekty budowlane planowane
	tereny zabudowy istniejące
	tereny zabudowy planowane
	tereny rolnicze istniejące
	tereny rolnicze planowane
	tereny leśne istniejące
	tereny leśne planowane

Załącznik Nr 2 do uchwały Nr

Rady Gminy Inowrocław

z dnia.....2023 r.

**ROZSTRZYGNIĘCIE O SPOSOBIE ROZPATRZENIA UWAG DO PROJEKTU MIEJSCOWEGO
PLANU ZAGOSPODAROWANIA PRZESTRZENNEGO W CZĘŚCI OBRĘBÓW BATKOWO,
KRUSZA PODLOTOWA ORAZ KRUSZA ZAMKOWA, GMINA INOWROCLAW**

Na podstawie art. 17 pkt 14 oraz art. 20 ust. 1 ustawy z dnia 27 marca 2003 r. o planowaniu i zagospodarowaniu przestrzennym (Dz. U. z 2023 r. poz. 977) przedkłada się Radzie Gminy Inowrocław listę nieuwzględnionych uwag umieszczonych w poniższym wykazie.

Lp.	Treść uwag	Ustalenia projektu planu dla nieruchomości, której dotyczy uwaga	Uzasadnienie nieuwzględnienia uwagi	Data wpływu uwagi
Brak nieuwzględnionych uwag do projektu przedmiotowego planu				

WOJT
mgr inż. *Tadeusz* Kacprzak

Załącznik Nr 3 do uchwały Nr

Rady Gminy Inowrocław

z dnia.....2023 r.

**ROZSTRZYGNĘCIE O SPOSOBIE REALIZACJI ZAPISANYCH W PLANIE INWESTYCJI
Z ZAKRESU INFRASTRUKTURY TECHNICZNEJ, KTÓRE NALEŻĄ DO ZADAŃ WŁASNYCH
GMINY ORAZ ZASADACH ICH FINANSOWANIA**

**DOTYCZY PROJEKTU MIEJSCOWEGO PLANU ZAGOSPODAROWANIA
PRZESTRZENNEGO W CZĘŚCI OBRĘBÓW BATKOWO, KRUSZA PODLOTOWA
ORAZ KRUSZA ZAMKOWA, GMINA INOWROCŁAW**

Na podstawie art. 20 ust. 1 ustawy z dnia 27 marca 2003 r. o planowaniu i zagospodarowaniu przestrzennym (Dz. U. z 2023 r. poz. 977) Rada Gminy Inowrocław określa następujący sposób realizacji i zasady finansowania inwestycji z zakresu infrastruktury technicznej, które zgodnie z ustawą z dnia 8 marca 1990 r. o samorządzie gminnym (Dz. U. z 2023 r. poz. 40 z późn. zm.) należą do zadań własnych gminy i służą zaspokajaniu zbiorowych potrzeb mieszkańców.

1) Inwestycje z zakresu infrastruktury technicznej przewidziane do realizacji na podstawie planu stanowią:

- a) drogi publiczne wraz z uzbrojeniem podziemnym, urządzeniami infrastruktury technicznej, oświetleniem, ścieżkami rowerowymi, zielenią towarzyszącą i odpowiednim zabezpieczeniem technicznym zmniejszającym uciążliwość komunikacyjną w stosunku do innych funkcji w rozumieniu przepisów ochrony środowiska; modernizacja istniejącego zjazdu na drogę publiczną, modernizacja istniejących dróg publicznych, perspektywiczna budowa oświetleń drogowych i realizacja nowych dróg gminnych;
- b) urządzenia elektroenergetyczne; budowa linii kablowych nn dla obsługi projektowanych inwestycji, modernizacja oraz budowa stacji transformatorowych;
- c) sieci i urządzenia wodno – kanalizacyjne; utrzymanie istniejących i projektowanych sieci wodno – kanalizacyjnych oraz gazowych wraz z budową infrastruktury technicznej niezbędnej do wykonania projektowanych przyłączy w przypadku realizacji projektowanych inwestycji budowlanych;
- d) sieci i urządzenia gazowe; perspektywiczne podłączenie projektowanej zabudowy do sieci gazowej po zrealizowaniu infrastruktury technicznej z zakresu sieci gazowych niskiego i średniego ciśnienia oraz stacji redukcyjno – pomiarowych;
- e) sieć telekomunikacyjna; podłączenie projektowanych obiektów budowlanych do istniejącej linii telekomunikacyjnej.


2) Sposób realizacji inwestycji:

- a) realizacja inwestycji z zakresu infrastruktury technicznej, które należą do zadań własnych gminy, zapisanych w miejscowym planie zagospodarowania przestrzennego w części obrębów Batkowo, Krusza Podlotowa oraz Krusza Zamkowa, gmina Inowrocław, odbywać się będzie zgodnie z założeniami określonymi w studium uwarunkowań i kierunków zagospodarowania przestrzennego gminy Inowrocław;

b) realizacja inwestycji z zakresu infrastruktury technicznej przebiegać będzie zgodnie z obowiązującymi przepisami i normami, w tym m. in. z Ustawą z dnia 11 września 2019 r. Prawo zamówień publicznych (Dz. U. z 2022 r. poz. 1710 z późn. zm.), Ustawą z dnia 7 lipca 1994 r. Prawo budowlane (Dz. U. z 2023 r. poz. 682 z późn. zm.), Ustawą z dnia 21 marca 1985 r. o drogach publicznych (Dz. U. z 2023 r. poz. 645 z późn. zm.), Ustawą z dnia 27 kwietnia 2001 r. Prawo ochrony środowiska (Dz. U. z 2022 r. poz. 2556 z późn. zm.). Inwestycje w zakresie przesyłania i dystrybucji paliw i energii elektrycznej realizowane będą w sposób określony w art. 7 ustawy z dnia 10 kwietnia 1997 r. Prawo energetyczne (Dz. U. z 2022 r. poz. 1385 z późn. zm.). Sposób realizacji inwestycji wynikać będzie z wykorzystania możliwych do zastosowania rozwiązań techniczno – technologicznych gwarantujących wysoką jakość wykonania inwestycji. Dopuszcza się etapową realizację inwestycji.

3) Zasady finansowania:

- a) realizacja inwestycji drogowych, parkingów oraz z zakresu zieleni urządzonej publicznej będzie finansowana przez budżet gminy z dopuszczeniem porozumień finansowych zawartych z innymi podmiotami zgodnie z obowiązującymi przepisami, m. in. Ustawą z dnia 27 sierpnia 2009 r. o finansach publicznych (Dz. U. z 2022 r. poz. 1634 z późn. zm.) oraz z Ustawą z dnia 16 grudnia 2005 r. o finansowaniu infrastruktury transportu lądowego (Dz. U. z 2021 r. poz. 688);
- b) finansowanie inwestycji infrastrukturalnych związanych z zaopatrzeniem terenu objętego planem w energię elektryczną i gaz, będzie realizowane ze środków finansowych przedsiębiorstwa posiadającego wymaganą koncesję oraz na podstawie umów z zainteresowanymi odbiorcami na warunkach określonych przez gestorów sieci;
- c) inwestycje z zakresu sieci telekomunikacyjnej będą realizowane ze środków finansowych przedsiębiorstwa oraz na podstawie umów z zainteresowanymi odbiorcami na warunkach określonych przez gestorów sieci; inwestycje z zakresu budowy sieci wodociągowej i kanalizacji finansowane będą na podstawie art. 15 ust. 1 ustawy z dnia 7 czerwca 2001 r. o zbiorowym zaopatrzeniu w wodę i zbiorowym odprowadzeniu ścieków (Dz. U. z 2023 r. poz. 537) ze środków budżetu gminy z dopuszczeniem porozumień finansowych zawartych z innymi podmiotami.


mgr inż. Tadeusz Kacprzak

Załącznik Nr 4 do uchwały Nr

Rady Gminy Inowrocław

z dnia 2023 r.

Zalacznik4.xml

Dane przestrzenne, o których mowa w art. 67a ust. 3 i 5 ustawy z dnia 27 marca 2003 r. o planowaniu i zagospodarowaniu przestrzennym (Dz. U. z 2023 r. poz. 977).

WÓJT
mgr inż. Tadeusz Kacprzak

Uzasadnienie

Miejscowy plan zagospodarowania przestrzennego został opracowany na podstawie uchwały nr XXX/309/2021 Rady Gminy Inowrocław z dnia 20 maja 2021 r. w sprawie przystąpienia do sporządzenia miejscowego planu zagospodarowania przestrzennego w części obrębów Batkowo, Krusza Podlotowa oraz Krusza Zamkowa, gmina Inowrocław.

Wymieniona uchwała rozpoczęła tryb formalnoprawny sporządzenia planu miejscowego określony w ustawie z dnia 27 marca 2003 r. o planowaniu i zagospodarowaniu przestrzennym (Dz. U. z 2023 r. poz. 977).

1. Sposób realizacji wymogów wynikających z art. 1 ust. 2–4 ustawy z dnia 27 marca 2003 r. o planowaniu i zagospodarowaniu przestrzennym.

Przy opracowywaniu miejscowego planu zagospodarowania przestrzennego wzięto pod uwagę:

1) **wymagania ładu przestrzennego, w tym urbanistyki i architektury:** w planie miejscowym w § 6 ust. 3 zawarto ustalenia dotyczące zasad ochrony i kształtowania ładu przestrzennego. Określono wymagania sytuowania nowych budynków oraz zasady kształtowania zabudowy i wskaźniki zagospodarowania terenów. Ustalenia te zapewniają uwzględnienie w planie miejscowym wymagań ładu przestrzennego, w tym urbanistyki i architektury;

2) **walory architektoniczne i krajobrazowe:** ustalenia planu miejscowego dopuszczają realizację infrastruktury technicznej napowietrznej linii elektroenergetycznej. Zapisy planu dotyczące walorów architektonicznych i krajobrazowych ograniczają się do ustaleń związanych z realizacją linii elektroenergetycznej, istniejącą zabudowę i zachowaniem użytkowania rolnego terenów rolnych;

3) **wymagania ochrony środowiska, w tym gospodarowania wodami i ochrony gruntów rolnych i leśnych:** plan miejscowy w § 6 ust. 4 zawiera ustalenia dotyczące zasad ochrony środowiska, przyrody i krajobrazu. Obszar objęty planem położony jest poza granicami obszarów chronionych w myśl ustawy z dnia 16 kwietnia 2004 r. o ochronie przyrody. Na obszarze objętym planem miejscowym znajdują się grunty rolne objęte ochroną, w związku z czym wystąpiła konieczność uzyskania zgody, o której mowa w art. 7 ustawy z dnia 3 lutego 1995 r. o ochronie gruntów rolnych i leśnych, na zmianę przeznaczenia gruntów rolnych na cele nierolnicze. Właściwą zgodę otrzymano decyzją Ministra Rolnictwa i Rozwoju Wsi znak DNI.tr.602.396.2022 z dnia 24 lutego 2023 r.;

4) **wymagania ochrony dziedzictwa kulturowego i zabytków oraz dóbr kultury współczesnej:** plan miejscowy w § 6 ust. 6 zawiera ustalenia dotyczące zasad ochrony dziedzictwa kulturowego i zabytków, w tym krajobrazów kulturowych, oraz dóbr kultury współczesnej. W części obszaru objętego planem, zgodnie z rysunkiem planu, obowiązują strefy ochrony archeologicznej „W”; wszelką działalność inwestycyjną na obszarze stref należy prowadzić zgodnie z przepisami o ochronie zabytków i opiece nad zabytkami. Projekt planu miejscowego otrzymał pozytywne uzgodnienie Kujawsko-Pomorskiego Wojewódzkiego Konserwatora Zabytków;

5) **wymagania ochrony zdrowia oraz bezpieczeństwa ludzi i mienia, a także potrzeby osób ze szczególnymi potrzebami, o których mowa w ustawie z dnia 19 lipca 2019 r. o zapewnieniu dostępności osobom ze szczególnymi potrzebami (Dz. U. z 2022 r. poz. 2240):** plan miejscowy w § 6 ust. 11 zawiera szczególne warunki zagospodarowania terenów oraz ograniczenia w ich użytkowaniu, a w § 6 ust. 9 ustalenia dotyczące granic i sposobów zagospodarowania terenów lub obiektów podlegających ochronie, ustalonych na podstawie odrębnych przepisów, terenów górniczych, a także obszarów szczególnego zagrożenia powodzią, obszarów osuwania się mas ziemnych, krajobrazów priorytetowych określonych w audycie krajobrazowym oraz w planach zagospodarowania przestrzennego województwa. Ustalenia w § 6 ust. 8 pkt 2 określają minimalną liczbę miejsc do parkowania, a w odniesieniu do miejsc przeznaczonych na parkowanie pojazdów zaopatrzonych w kartę parkingową odsyłają do przepisów odrębnych;

6) **walory ekonomiczne przestrzeni:** plan miejscowy poprzez ustalenie przeznaczenia terenów oraz optymalnych wskaźników zagospodarowania terenu i kształtowania zabudowy uwzględnia walory ekonomiczne przestrzeni. Dla przedmiotowego opracowania została sporządzona Prognoza skutków finansowych uchwalenia miejscowego planu zagospodarowania przestrzennego. Zapisy planu ograniczają się do ustaleń związanych z realizacją linii elektroenergetycznej, istniejącą zabudowę i zachowaniem użytkowania rolnego terenów rolnych;

7) **prawo własności:** ustalenia planu oraz sposób wyznaczenia terenów wydzielonych liniami rozgraniczającymi określono mając na uwadze poszanowanie prawa własności oraz rozpatrując złożone wnioski;

8) **potrzeby obronności i bezpieczeństwa państwa:** na obszarze objętym planem nie występują tereny, obiekty i urządzenia służące obronności i bezpieczeństwu państwa, (projekt planu został uzgodniony z właściwymi organami wojskowymi, ochrony granic oraz bezpieczeństwa państwa);

9) **potrzeby interesu publicznego:** plan miejscowy w § 6 ust. 12 zawiera ustalenia dotyczące zasad modernizacji, rozbudowy i budowy systemów komunikacji i infrastruktury technicznej, stanowiących inwestycje celu publicznego;

10) **potrzeby w zakresie rozwoju infrastruktury technicznej, w szczególności sieci szerokopasmowych:** w ustaleniach planu dopuszcza się budowę i przebudowę istniejącej sieci infrastruktury technicznej, zgodnie z obowiązującymi przepisami odrębnymi. Plan nie ogranicza możliwości realizacji infrastruktury sieci szerokopasmowej;

11) **zapewnienie udziału społeczeństwa w pracach nad miejscowym planem zagospodarowania przestrzennego, w tym przy użyciu środków komunikacji elektronicznej:** w celu zapewnienia udziału społeczeństwa w procedurze sporządzania planu, zgodnie z art. 17 pkt 1 oraz pkt 9 ustawy o planowaniu i zagospodarowaniu przestrzennym oraz zgodnie z art. 39, art. 40 i art. 41 ustawy z dnia 3 października 2008 r. o udostępnianiu informacji o środowisku i jego ochronie, udziale społeczeństwa w ochronie środowiska oraz o ocenach oddziaływania na środowisko, Wójt Gminy Inowrocław kolejno dopełnił czynności określone w ww. ustawach. Ogłosił w prasie miejscowej, a także w sposób zwyczajowo przyjęty w danej miejscowości, o podjęciu uchwały o przystąpieniu do sporządzania planu, określając formę, miejsce i termin składania wniosków do planu, nie krótszy niż 21 dni od dnia ogłoszenia. Następnie ogłosił w prasie miejscowej, a także w sposób zwyczajowo przyjęty w danej miejscowości, o wyłożeniu projektu planu do publicznego wglądu na co najmniej 7 dni przed dniem wyłożenia i wyłożono ten projekt wraz z prognozą oddziaływania na środowisko do publicznego wglądu na okres co najmniej 21 dni oraz zorganizowano w tym czasie dyskusję publiczną nad przyjętymi w projekcie planu rozwiązaniami. W ogłoszeniu o wyłożeniu projektu planu do publicznego wglądu poinformowano o możliwości składania uwag do projektu planu oraz wyznaczono termin, w którym osoby fizyczne i prawne oraz jednostki organizacyjne nieposiadające osobowości prawnej mogą wносить uwagi dotyczące projektu planu. Dyskusja publiczna nad przyjętymi w projekcie planu rozwiązaniami odbyła się w dniu 26 stycznia 2023 r. W ustawowym terminie, tj. do dnia 15 lutego 2023 r. nie wniesiono uwag do projektu planu miejscowego. Wójt Gminy Inowrocław ogłosił w prasie miejscowej, a także w sposób zwyczajowo przyjęty w danej miejscowości, o ponownym wyłożeniu projektu planu do publicznego wglądu na co najmniej 7 dni przed dniem wyłożenia i wyłożono ten projekt wraz z prognozą oddziaływania na środowisko do publicznego wglądu na okres co najmniej 21 dni oraz zorganizowano w tym czasie dyskusję publiczną nad przyjętymi w projekcie planu rozwiązaniami. W ogłoszeniu o ponownym wyłożeniu projektu planu do publicznego wglądu poinformowano o możliwości składania uwag do projektu planu oraz wyznaczono termin, w którym osoby fizyczne i prawne oraz jednostki organizacyjne nieposiadające osobowości prawnej mogą wносить uwagi dotyczące projektu planu. Dyskusja publiczna nad przyjętymi w projekcie planu rozwiązaniami odbyła się w dniu 9 maja 2023 r. W ustawowym terminie, tj. do dnia 30 maja 2023 r. nie wniesiono uwag do projektu planu miejscowego;

12) **zachowanie jawności i przejrzystości procedur planistycznych:** Wójt Gminy Inowrocław na każdym etapie procedury planistycznej dotyczącej planu miejscowego zapewnia jawność i przejrzystość ww. procedury. W szczególności dotyczy to etapów związanych z udziałem społeczeństwa. W całości wypełniono art. 17 ustawy o planowaniu i zagospodarowaniu przestrzennym oraz art. 39 ustawy z dnia 3 października 2008 r. o udostępnianiu informacji o środowisku i jego ochronie, udziale społeczeństwa w ochronie środowiska oraz o ocenach oddziaływania na środowisko. Ponadto organ sporządzający projekt planu zapewnił stałą możliwość udzielenia wszelkich informacji związanych z etapem i trybem sporządzania przedmiotowego planu miejscowego;

13) **potrzebę zapewnienia odpowiedniej ilości i jakości wody, do celów zaopatrzenia ludności:** plan miejscowy w § 6 ust. 12 zawiera ustalenia dotyczące zasad modernizacji, rozbudowy i budowy systemów komunikacji i infrastruktury technicznej, w tym systemów zaopatrzenia w wodę. Wyznaczono zaopatrzenie w wodę z gminnej sieci wodociągowej, zgodnie z przepisami odrębnymi;

14) ustalając przeznaczenie terenu lub określając potencjalny sposób zagospodarowania i korzystania z terenu, organ waży interes publiczny i interesy prywatne, w tym zgłaszane w postaci wniosków i uwag, zmierzające do ochrony istniejącego stanu zagospodarowania terenu, jak i zmian w zakresie jego zagospodarowania, a także analizy ekonomiczne, środowiskowe i społeczne: w ramach procedury planistycznej w odpowiedzi na ogłoszenie Wójta Gminy Inowrocław o przystąpieniu do sporządzenia planu miejscowego nie wpłynęły wnioski od osób prywatnych. Na etapie wyłożenia projektu planu do publicznego wglądu nie wpłynęły uwagi od osób prywatnych. Jednocześnie świadczy to, że istniejący i planowany sposób użytkowania i zagospodarowania omawianego terenu zachowuje równowagę między interesem publicznym, a interesami prywatnymi;

15) wymagania ładu przestrzennego, efektywnego gospodarowania przestrzenią oraz walorów ekonomicznych przestrzeni:

- kształtowanie struktur przestrzennych przy uwzględnieniu dążenia do minimalizowania transportochłonności układu przestrzennego: istniejąca i projektowana sieć komunikacyjna uwzględnia odpowiednie kształtowanie potoków komunikacyjnych;
- lokalizowanie nowej zabudowy mieszkaniowej w sposób umożliwiający mieszkańcom maksymalne wykorzystanie publicznego transportu zbiorowego jako podstawowego środka transportu: miejscowy plan zagospodarowania przestrzennego zapewnia bardzo dobrą dostępność do istniejącej sieci transportu zbiorowego;
- zapewnianie rozwiązań przestrzennych, ułatwiających przemieszczanie się pieszych i rowerzystów: zapewniono obsługę komunikacyjną z istniejących i projektowanych dróg;
- dążenie do planowania i lokalizowania nowej zabudowy w szczególności poprzez uzupełnianie istniejącej zabudowy: celem miejscowego planu zagospodarowania przestrzennego jest umożliwienie realizacji na terenie gminy napowietrznej linii elektroenergetycznej o napięciu znamionowym 110 kV. Równocześnie w planie adaptuje się istniejącą zabudowę.

2. Zgodność z wynikami analizy, o której mowa w art. 32 ust. 1, wraz z datą uchwały rady gminy, o której mowa w art. 32 ust. 2 ustawy z dnia 27 marca 2003 r. o planowaniu i zagospodarowaniu przestrzennym, oraz sposób uwzględnienia uniwersalnego projektowania

Miejscowy plan zagospodarowania przestrzennego jest zgodny z uchwałą Rady Gminy Inowrocław nr XIII/98/2015 z dnia 21 grudnia 2015 r. w sprawie aktualności Studium uwarunkowań i kierunków zagospodarowania przestrzennego Gminy Inowrocław oraz miejscowych planów zagospodarowania przestrzennego na obszarze Gminy Inowrocław.

Ustalenia planu są zgodne z polityką przestrzenną gminy określoną w studium uwarunkowań i kierunków zagospodarowania przestrzennego gminy Inowrocław przyjętym w formie ujednocionej uchwałą nr XVI/143/2016 Rady Gminy Inowrocław z dnia 6 maja 2016 r.

Przyjęte parametry obiektów budowlanych pozwalają na zrealizowanie projektowanej inwestycji z uwzględnieniem wymagań osób ze szczególnymi potrzebami.

3. Wpływ na finanse publiczne, w tym budżet gminy

Dla przedmiotowego opracowania została sporządzona Prognoza skutków finansowych uchwalenia miejscowego planu zagospodarowania przestrzennego. Miejscowy plan zagospodarowania przestrzennego zapewnia minimalizowanie kosztów inwestycyjnej realizacji planu poprzez uzupełnienie terenów inwestycyjnych wyposażonych w infrastrukturę techniczną oraz wykorzystanie istniejącej infrastruktury społecznej oraz istniejącego transportu publicznego.

W tej sytuacji wywołanie uchwały jest uzasadnione. Inicjatorem wywołania uchwały jest Wójt Gminy Inowrocław.

RADCA PRAWNY

Natalia Falkowska-Wierczewska
80 1 08 3

Przewodniczący Rady
Gminy Inowrocław

Krzysztof Kołtuński

WÓJT

mgr inż. Tadeusz Kacp -60-

Projekt

z dnia 15 czerwca 2023 r.

Zatwierdzony przez

**UCHWAŁA NR /2023
WÓJTA GMINY INOWROCŁAW**

z dnia 2023 r.

w sprawie dopłaty do 1 m³ dostarczanej wody oraz do 1 m³ odprowadzanych ścieków na terenie Gminy Inowrocław.

Na podstawie art. 18 ust. 2 pkt 15 i art. 58 ust. 1 ustawy z dnia 8 marca 1990 r. o samorządzie gminnym (Dz. U. z 2023 r. poz. 40 z późn. zm.¹⁾), art. 24 ust. 6 ustawy z dnia 7 czerwca 2001 r. o zbiorowym zaopatrzeniu w wodę i zbiorowym odprowadzaniu ścieków (Dz. U. z 2023 r. poz. 537) uchwała się, co następuje:

§ 1. 1. Ustala się na terenie Gminy Inowrocław dopłatę do 1 m³ dostarczanej wody do wszystkich grup taryfowych w wysokości 0,52 zł.

2. Ustala się na terenie Gminy Inowrocław dopłatę do 1 m³ odprowadzonych ścieków dla grupy taryfowej w wysokości:

- a) Grupa taryfowa I – dostawcy ścieków na cele socjalno-bytowe (gospodarstwa domowe) w wysokości 2,70 zł,
- b) Grupa taryfowa II – dostawcy ścieków na cele socjalno-bytowe (instytucje, przedsiębiorcy oraz inne podmioty) w wysokości 2,77 zł.

§ 2. 1. Dopłaty, o których mowa w § 1 niniejszej uchwały obowiązują w okresie od dnia 1 czerwca 2023r. do 31 grudnia 2023r.

2. Dopłata będzie przekazywana Gminnemu Zakładowi Komunalnemu Inowrocław z siedzibą w Kruśliwcu.

§ 3. Źródłem finansowania dopłat, o których mowa w § 1 będą dochody własne Gminy Inowrocław.

§ 4. Wykonanie uchwały powierza się Wójtowi Gminy Inowrocław.

§ 5. Uchwała wchodzi w życie z dniem podpisania z mocą obowiązującą od 1 czerwca 2023 roku.

Przewodniczący
Rady Gminy Inowrocław
Krzysztof Kołtuński

¹⁾ Zmiany tekstu jednolitego wymienionej ustawy zostały ogłoszone w Dz. U. z 2023 r. poz. 572.

Uzasadnienie

Zgodnie z art. 24 ust. 6 ustawy z dnia 7 czerwca 2001 r. o zbiorowym zaopatrzeniu w wodę i zbiorowym odprowadzaniu ścieków rada gminy może podjąć uchwałę o dopłacie dla jednej, wybranych lub wszystkich taryfowych grup odbiorców usług. Dopłatę Gmina przekazuje przedsiębiorstwu wodociągowo – kanalizacyjnemu w związku ze znacznym wzrostem cen towarów usług konsumpcyjnych.

Przy ustalaniu stawek jednostkowych dopłat uwzględniono skalkulowany ogólny koszt dotowanej działalności oraz wysokość cen i stawek opłat za usługi z zakresu zbiorowego zaopatrzenia w wodę i zbiorowego odprowadzania ścieków. Świadczenie usług polegające na zaopatrzeniu w wodę i odprowadzaniu ścieków jest działalnością o charakterze użyteczności publicznej.

Przewodniczący
Rady Gminy Inowrocław
Krzysztof Kołtuński

z up. Skarbnika Gminy
mgr Agnieszka Rybińska

Zastępca Skarbnika Gminy

WÓJT
mgr inż. Tadeusz Kacprzak

WÓJT
mgr inż. Tadeusz Kacprzak

Projekt

z dnia 14 czerwca 2023 r.

Zatwierdzony przez

**UCHWAŁA NR /2023
RADY GMINY INOWROCŁAW**

z dnia 2023 r.

zmieniająca uchwałę w sprawie uchwalenia budżetu Gminy Inowrocław na rok 2023.

Na podstawie art. 18 ust. 2 pkt 4, pkt 9 lit. „d” oraz lit. „i” ustawy z dnia 8 marca 1990 r. o samorządzie gminnym (Dz.U. z 2023 r. poz. 40 z późn.zm.¹⁾) oraz art. 211, art. 212, art. 214, art. 215, art. 222 ust. 1, 2 i 3, art. 235, art. 236, art. 237, art.239, art. 242 ust. 1, art.243 ust. 1 i 2, art. 258 ust. 1, art. 264 ust. 3 ustawy z dnia 27 sierpnia 2009 r. o finansach publicznych (Dz. U. z 2022 r. poz. 1634 z późn.zm.²⁾) oraz art. 12 ust. 1 i 2 i art.111 ustawy z dnia 12 marca 2022 r. o pomocy obywatelom Ukrainy w związku z konfliktem zbrojnym na terytorium tego państwa (Dz.U. z 2023 r. poz. 103³⁾) uchwala się, co następuje:

§ 1. 1. W uchwale Nr LV/479/2022 Rady Gminy Inowrocław z dnia 29 grudnia 2022 r. w sprawie uchwalenia budżetu Gminy Inowrocław na rok 2023 zmienionej:

- | | |
|---|-------------------------------|
| - Zarządzeniem Wójta Gminy Inowrocław Nr 574/2023 | z dnia 4 stycznia 2023 roku, |
| - Uchwałą Rady Gminy Inowrocław Nr LVI/491/2023 | z dnia 26 stycznia 2023 roku, |
| - Zarządzeniem Wójta Gminy Inowrocław Nr 585/2023 | z dnia 30 stycznia 2023 roku, |
| - Zarządzeniem Wójta Gminy Inowrocław Nr 587/2023 | z dnia 31 stycznia 2023 roku, |
| - Zarządzeniem Wójta Gminy Inowrocław Nr 596/2023 | z dnia 13 lutego 2023 roku, |
| - Uchwałą Rady Gminy Inowrocław Nr LVII/495/2023 | z dnia 28 lutego 2023 roku, |
| - Zarządzeniem Wójta Gminy Inowrocław Nr 602/2023 | z dnia 6 marca 2023 roku, |
| - Zarządzeniem Wójta Gminy Inowrocław Nr 606/2023 | z dnia 10 marca 2023 roku |
| - Uchwałą Rady Gminy Inowrocław Nr LVIII/513/2023 | z dnia 31 marca 2023 roku, |
| - Zarządzeniem Wójta Gminy Inowrocław Nr 614/2023 | z dnia 31 marca 2023 roku, |
| - Zarządzeniem Wójta Gminy Inowrocław Nr 617/202 | z dnia 12 kwietnia 2023 roku, |
| - Zarządzeniem Wójta Gminy Inowrocław Nr 619/202 | z dnia 26 kwietnia 2023 roku, |
| - Zarządzeniem Wójta Gminy Inowrocław Nr 625/2023 | z dnia 12 maja 2023 roku, |
| - Uchwałą Rady Gminy Inowrocław Nr LIX/537/2023 | z dnia 12 maja 2023 roku, |
| - Zarządzeniem Wójta Gminy Inowrocław Nr 635/2023 | z dnia 31 maja 2023 roku, |

wprowadza się następujące zmiany:

1) dokonać zmian w planie dochodów budżetowych:

- zwiększeń o kwotę **468.716,22 zł**, zgodnie z załącznikiem Nr 1 do niniejszej uchwały;

2) dokonać zmian w planie wydatków budżetowych:

- zwiększeń o kwotę **931.853,05 zł**, zgodnie z załącznikiem Nr 2 do niniejszej uchwały;

2: Po dokonanych zmianach:

1) § 1 otrzymuje brzmienie:

„§ 1. Dochody budżetu w wysokości 94.309.086,53 zł.
1) bieżące w wysokości 80.147.402,46 zł
2) majątkowe w wysokości 14.161.684,07 zł,
zgodnie z załącznikiem Nr 1 do niniejszego zarządzenia”;

2) § 2 otrzymuje brzmienie:

¹⁾ Zmiany tekstu jednolitego wymienionej ustawy Dz.U. z 2023 r. poz.572.

²⁾ Zmiany tekstu jednolitego wymienionej ustawy zostały ogłoszone w Dz.U. z 2022 r. poz.1079, poz.1692.poz 1725, poz. 1747, poz. 1768, poz. 1964, poz.2414 z 2023 r. poz. 412, poz. 658, poz.803.

³⁾ Zmiany tekstu jednolitego wymienionej ustawy Dz.U. z 2023 r. poz.185, poz. 547.

„§ 2. Wydatki budżetu w wysokości 96.652.674,52 zł
1) bieżące w wysokości 74.733.819,52 zł
2) majątkowe w wysokości 21.918.855,00 zł,
zgodnie z załącznikiem Nr 2 do niniejszego zarządzenia”;

3) § 4 otrzymuje brzmienie:

„§ 4. Limity wydatków na zadania inwestycyjne realizowane w roku 2023, zgodnie z załącznikiem Nr3.”;

4) § 6 otrzymuje brzmienie:

„§ 6. Łączną kwotę przychodów budżetu w wysokości 4.477.184,24 zł oraz łączną kwotę rozchodów budżetu w wysokości 2.133.596,25 zł, zgodnie z załącznikiem Nr 4.”;

5) § 11 otrzymuje brzmienie:

„§ 11. Dotacje udzielone z budżetu Gminy w kwocie 3.405.101,41 zł, z czego dla:

1) jednostek sektora finansów publicznych 1.791.705,72 zł,
zgodnie z załącznikiem Nr 5

2) jednostek spoza sektora finansów publicznych 1.613.395,69 zł,
zgodnie z załącznikiem Nr 6.”;

6) § 12 otrzymuje brzmienie:

„12. Plan przychodów i kosztów samorządowych zakładów budżetowych: przychody 8.592.500,00 zł, koszty 8.272.500,00 zł, zgodnie z załącznikiem nr 7.”.

§ 2. Ustala się dochody i wydatki pochodzące z Funduszu Pomocy obywatelom Ukrainy zgodnie z ustawą z dnia 12 marca 2022 r. o pomocy obywatelom Ukrainy w związku z konfliktem zbrojnym na terytorium tego państwa zgodnie z załącznikiem Nr 8 do niniejszego zarządzenia.

§ 3. Ustala się Dochody i wydatki pochodzące ze środków Funduszu Przeciwdziałania COVID-19, zgodnie z załącznikiem Nr 9 do niniejszej uchwały.

§ 4. Wynik budżetu stanowi deficyt budżetu w wysokości 2.343.587,99 zł, który zostanie sfinansowany przychodami z zaciągniętych kredytów na rynku krajowym w kwocie 1.000.000,00 zł, przychodami jednostek samorządu terytorialnego z niewykorzystanych środków pieniężnych na rachunku bieżącym budżetu, wynikających z rozliczenia dochodów i wydatków nimi finansowanych związanych ze szczególnymi zasadami wykonywania budżetu określonymi w odrębnych ustawach w kwocie 25.266,43 zł oraz z tytułu wolnych środków w kwocie 1.318.321,56 zł

§ 5. Limity zobowiązań z tytułu emitowanych papierów wartościowych oraz kredytów i pożyczek zaciąganych na:

1) pokrycie występującego w ciągu roku przejściowego deficytu budżetu	w kwocie	3.000.000,00 zł;
2) spłatę wcześniej zaciągniętych zobowiązań z tytułu zaciągniętych pożyczek i kredytów	w kwocie	1.822.282,25 zł.
3) spłaty pożyczek otrzymanych na finansowanie zadań realizowanych z udziałem środków pochodzących z budżetu UE	w kwocie	311.314,00 zł
4) spłatę na pokrycie planowanego deficytu budżetu	w kwocie	1.000.000,00 zł

§ 6. 1. Upoważnia się Wójta do:

- 1) zaciągania kredytów i pożyczek oraz emitowania papierów wartościowych do wysokości poszczególnych limitów zobowiązań, określonych w § 4 niniejszej uchwały;
- 2) dokonywania zmian w planie wydatków, także w zakresie wydatków na uposażenia i wynagrodzenia ze stosunku pracy oraz wydatków majątkowych w ramach zwykłego zarządu, z wyłączeniem przeniesień wydatków między działami;
- 3) dokonywania zmian w planie dochodów i wydatków związanych ze:
 - a) zmianą kwot lub uzyskaniem płatności przekazywanych z budżetu środków europejskich, o ile zmiany te nie pogorszą wyniku budżetu,

- b) zmianami w realizacji przedsięwzięcia finansowanego z udziałem środków europejskich albo środków, o których mowa w art. 5 ust. 1 pkt 3, o ile zmiany te nie pogorszą wyniku budżetu,
- c) zwrotem płatności otrzymanych z budżetu środków europejskich;
- 4) lokowania wolnych środków budżetowych na rachunkach bankowych w innych bankach niż bank prowadzący obsługę budżetu Gminy Inowrocław.

2. W celu realizacji zadań związanych z pomocą obywatelom Ukrainy w związku z konfliktem zbrojnym na terytorium tego państwa upoważnia się Wójta do:

- a) dokonania zmian w planie dochodów i wydatków budżetu jednostki samorządu terytorialnego, w tym dokonywania przeniesień wydatków między działami klasyfikacji budżetowej,
- b) dokonywania czynności, o których mowa art. 258 ust. 1 pkt 2 i 3 ustawy z dnia 27 sierpnia 2009 r. o finansach publicznych,
- c) dokonywania zmian w planie wydatków budżetu jednostki samorządu terytorialnego związanych z wprowadzeniem nowych inwestycji lub zakupów inwestycyjnych przez jednostkę, o ile zmiana ta nie pogorszy wyniku budżetu tej jednostki

§ 7. Wykonanie Uchwały powierza się Wójtowi Gminy Inowrocław.

§ 8. Uchwała wchodzi w życie z dniem podjęcia i podlega publikacji w Dzienniku Urzędowym Województwa Kujawsko-Pomorskiego.

Przewodniczący Rady Gminy
Inowrocław

Krzysztof Kołtuński

WÓJTA
mgr inż. Tadeusz Kacprzak

RADCA PRAWNY
Natalia Falkowska-Wierczewska
BD-1083

Załącznik Nr 1 do uchwały Nr /2023
Rady Gminy Inowrocław
z dnia 2023 r.

Dział	Rozdział	Paragraf	Treść	Przed zmianą	Zmiana	Po zmianie
400	40095		Wywarzenie i zapłaty wanie w energię elektryczną, gaz, wodę	7 900 000,00	12 520,24	7 912 520,24
			Pozostała działalność	7 900 000,00	12 520,24	7 912 520,24
600	60016	0920	Wpływy z pozostałych odsetek	0,00	12 520,24	12 520,24
			Transporci łączność	6 662 633,00	335 000,00	6 997 633,00
6630	6630		Próg publiczne gminne	6 647 633,00	335 000,00	6 982 633,00
			Dotacja celowa otrzymana z samorządu województwa na inwestycje i zakupy inwestycyjne realizowane na podstawie porozumień (umów) między jednostkami samorządu terytorialnego	0,00	335 000,00	335 000,00
750	75011		Administracja publiczna	293 943,14	34,37	293 977,51
			Urzędy wojewódzkie	170 843,14	34,37	170 877,51
754	75495	2100	Srodki z Funduszu Pomocy na finansowanie lub dofinansowanie zadań bieżących w zakresie pomocy obywatelom Ukrainy	843,14	34,37	877,51
			Bezpieczeństwo publiczne i ochrona przeciwpożarowa	590 568,00	105 386,00	695 954,00
758	75814		Pozostała działalność	590 568,00	105 386,00	695 954,00
			Srodki z Funduszu Pomocy na finansowanie lub dofinansowanie zadań bieżących w zakresie pomocy obywatelom Ukrainy	590 568,00	105 386,00	695 954,00
852	85230		Różne rozliczenia	11 227 928,00	2 326,87	11 230 254,87
			Różne rozliczenia finansowe	195 345,00	2 326,87	197 671,87
853	85395	0920	Wpływy z pozostałych odsetek	13 530,00	2 326,87	15 856,87
			Pomoc społeczna	1 674 070,84	2 219,00	1 676 289,84
85395	85395		Pomoc w zakresie dożywiania	165 353,00	2 219,00	167 572,00
			Srodki z Funduszu Pomocy na finansowanie lub dofinansowanie zadań bieżących w zakresie pomocy obywatelom Ukrainy	5 353,00	2 219,00	7 572,00
85395	85395		Pozostała działalność w zakresie polityki społecznej	174 930,00	5 608,74	180 438,74
			Pozostała działalność	174 930,00	5 508,74	180 438,74
2100	2100	0920	Wpływy z pozostałych odsetek	0,00	0,74	0,74
			Srodki z Funduszu Pomocy na finansowanie lub dofinansowanie zadań bieżących w zakresie pomocy obywatelom Ukrainy	1 530,00	2 448,00	3 978,00
2180	2180		Srodki z Funduszu Przeciwdziałania COVID-19 na finansowanie lub dofinansowanie realizacji zadań związanych z przeciwdziałaniem COVID-19	173 400,00	3 060,00	176 460,00

855	Rodzina	4080 515,00	2 846,00	4 083 361,00
85595	Pozostała działalność	12 821,00	2 846,00	15 667,00
2100	Srodki z Funduszu Pomocy na finansowanie lub dofinansowanie zadań bieżących w zakresie pomocy obywatelom Ukrainy	12 821,00	2 846,00	15 667,00
900	Gospodarka komunalna i ochrona środowiska	5 332 102,58	1 675,00	5 333 777,58
90005	Ochrona powietrza atmosferycznego i klimatu	27 850,00	1 675,00	29 525,00
2460	Srodki otrzymane od pozostałych jednostek zaliczanych do sektora finansów publicznych na realizację zadań bieżących jednostek zaliczanych do sektora finansów publicznych	27 850,00	1 675,00	29 525,00
926	Kultura i rekreacja	301 583,00	1 200,00	302 783,00
92695	Pozostała działalność	301 583,00	1 200,00	302 783,00
0970	Wpływy z różnych dochodów	0,00	1 200,00	1 200,00
Razem:		93 840 370,31	468 716,22	94 309 086,53

z up. Skarbnika Gminy
mgr Agnieszka Rybińska

Zastępca Skarbnika Gminy

WÓJT
mgr inż. Tadeusz Kacprzyk

Załącznik Nr 2 do uchwały Nr /2023
Rady Gminy Inowrocław
z dnia 2023 r.

WYDATKI

Dział	Rozdział	Paragraf	Treść	Przed zmianą	Zmiana	Po zmianie
010	01043		Rolnictwo i łowiectwo	10 880 834,28	2 49 000,00	11 129 834,28
			Infrastruktura wodociągowa wsi	1 551 000,00	145 000,00	1 696 000,00
400	01044	2650	Dotacja przedmiotowa z budżetu dla samorządowego zakładu budżetowego	0,00	145 000,00	145 000,00
			Infrastruktura sanitacyjna wsi	7 881 237,00	104 000,00	7 985 237,00
400	2650		Dotacja przedmiotowa z budżetu dla samorządowego zakładu budżetowego	0,00	104 000,00	104 000,00
			Wywóz odpadów i zaopatrywanie w energię elektryczną, gaz i wodę	7 912 391,97	12 520,24	7 924 912,21
400	40095		Pozostała działalność	7 912 391,97	12 520,24	7 924 912,21
			Zakup materiałów i wyposażenia	5 973 160,00	2 520,24	5 975 680,24
600	4300		Zakup usług pozostałych	1 669 391,97	10 000,00	1 679 391,97
			Transport i łączność	13 312 859,67	335 000,00	13 647 859,67
600	60014		Drogi publiczne powiatowe	738 000,00	-400 000,00	338 000,00
			Wydatki inwestycyjne jednostek budżetowych	560 000,00	-400 000,00	160 000,00
600	60016		Drogi publiczne gminne	10 413 033,00	735 000,00	11 148 033,00
			Wydatki inwestycyjne jednostek budżetowych	3 097 633,00	735 000,00	3 832 633,00
720	72095		Informatyka	0,00	177,72	177,72
			Pozostała działalność	0,00	177,72	177,72
750	75011	2330	Dotacja celowa przekazana do samorządu województwa na zadania bieżące realizowane na podstawie porozumień (umów) między jednostkami samorządu terytorialnego	0,00	177,72	177,72
			Administracja publiczna	12 780 470,21	114 256,65	12 894 726,86
750	4740		Urzędy wojewódzkie	388 781,80	34,37	388 816,17
			Wynagrodzenia i uposażenia wypłacane w związku z pomocą obywatelom Ukrainy	340,31	28,73	369,04
750	4850		Składki i inne pochodne od wynagrodzeń pracowników wypłacanych w związku z pomocą obywatelom Ukrainy	66,84	5,64	72,48
			Urzędy gmin (miasta i miastna prawach powiatu)	9 862 218,63	-40 177,72	9 822 040,91
750	4270		Zakup usług remontowych	250 000,00	-40 000,00	210 000,00
			Zakup usług pozostałych	418 417,20	-177,72	418 239,48
750	4300		Wspólna obsługa jednostek samorządu terytorialnego	899 467,00	100 000,00	999 467,00
			Wynagrodzenia osobowe pracowników	610 472,00	83 070,00	693 542,00

754	4110	Składki na ubezpieczenia społeczne	116 874,00	14 895,00	131 769,00
	4120	Składki na Fundusz Pracy oraz Fundusz Solidarnościowy	15 970,00	2 035,00	18 005,00
	75095	Pozostała działalność	989 002,78	54 400,00	1 043 402,78
	3030	Różne wydatki na rzecz osób fizycznych	209 000,00	14 400,00	223 400,00
	4270	Zakup usług remontowych	25 000,00	40 000,00	65 000,00
	75421	Bezpieczeństwo publiczne i ochrona przeciwpożarowa	1 462 268,00	107 524,32	1 569 792,32
	75421	Zarządzanie knyzysowe	268 000,00	2 138,32	270 138,32
	4350	Zakup towarów (w szczególności materiałów, leków, żywności) w związku z pomocą obywatelom Ukrainy	0,00	1 000,00	1 000,00
	4370	Zakup usług związanych z pomocą obywatelom Ukrainy	0,00	1 138,32	1 138,32
	75495	Pozostała działalność	590 568,00	105 386,00	695 954,00
	4350	Zakup towarów (w szczególności materiałów, leków, żywności) w związku z pomocą obywatelom Ukrainy	48,00	16,00	64,00
	4370	Zakup usług związanych z pomocą obywatelom Ukrainy	583 840,00	105 370,00	689 210,00
757		Obługa długu publicznego	793 406,00	50 000,00	843 406,00
	75702	Obsługa papierów wartościowych, kredytów i pożyczek oraz innych zobowiązań jednostek samorządu terytorialnego zaliczanych do tytułu dłużnego – kredyty i pożyczki	793 406,00	50 000,00	843 406,00
	8110	Odselki od samorządowych papierów wartościowych lub zaciągniętych przez jednostkę samorządu terytorialnego kredytów i pożyczek	783 406,00	50 000,00	833 406,00
801		Oswiata i wychowanie	21 963 279,02	0,00	21 963 279,02
	80101	Szkoły, podstawowe	12 800 164,00	-827,00	12 799 337,00
	4210	Zakup materiałów i wyposażenia	766 307,00	-827,00	765 480,00
	80153	Zapewnienie uczniom prawa do bezpłatnego dostępu do podręczników, materiałów edukacyjnych lub materiałów ćwiczeniowych	278,00	827,00	1 105,00
	4240	Zakup środków dydaktycznych i książek	278,00	827,00	1 105,00
852		Pomoc społeczna	5 305 420,47	-11 206,00	5 294 214,47
	85219	Ośrodki pomocy społecznej	1 568 426,00	975,00	1 569 401,00
	4010	Wynagrodzenia osobowe pracowników	1 090 800,00	975,00	1 091 775,00
	85230	Pomoc w zakresie żywienia	272 353,00	2 219,00	274 572,00
	3290	Świadczenia społeczne wypłacane obywatelom Ukrainy przebywającym na terytorium RP	5 353,00	2 219,00	7 572,00
	85295	Pozostała działalność	403 873,84	-14 400,00	389 473,84
	2360	Dotacja celowa z budżetu jednostki samorządu terytorialnego, udzielone w trybie art. 221 ustawy, na finansowanie lub dofinansowanie zadań zleconych do realizacji organizacjom prowadzącym działalność pożytku publicznego	390 000,00	-14 400,00	375 600,00

853						174 930,00	5 508,00	180 438,00
	85395				Pozostała działalność	174 930,00	5 508,00	180 438,00
		3110			Świadczenia społeczne	6 000,00	3 000,00	9 000,00
		3290			Świadczenia społeczne wypłacane obywatelom Ukrainy przebywającym na terytorium RP	1 500,00	2 400,00	3 900,00
		4010			Wynagrodzenia osobowe pracowników	2 741,55	60,00	2 801,55
		4740			Wynagrodzenia i uposażenia wypłacane w związku z pomocą obywatelom Ukrainy	30,00	48,00	78,00
855					Rodzija	4 908 232,00	2 846,00	4 909 078,00
	85595				Pozostała działalność	12 821,00	2 846,00	15 667,00
		3290			Świadczenia społeczne wypłacane obywatelom Ukrainy przebywającym na terytorium RP	12 584,00	2 764,00	15 348,00
		4740			Wynagrodzenia i uposażenia wypłacane w związku z pomocą obywatelom Ukrainy	237,00	82,00	319,00
900					Gospodarka komunalna i ochrona środowiska	9 548 704,34	65 026,12	9 613 730,46
	90005				Ochrona powietrza atmosferycznego i klimatu	145 050,00	700,00	145 750,00
		4010			Wynagrodzenia osobowe pracowników	4 179,20	585,09	4 764,29
		4110			Składki na ubezpieczenia społeczne	718,41	100,57	818,98
		4120			Składki na Fundusz Pracy oraz Fundusz Solidarnościowy	102,99	14,34	116,73
	90015				Oświetlenie ulic, placów i dróg	1 579 910,11	189,29	1 580 099,40
		4270			Zakup usług remontowych	479 410,11	189,29	479 599,40
	90095				Pozostała działalność	2 791 244,23	64 136,83	2 855 381,06
		4260			Zakup energii	845 000,00	64 136,83	909 136,83
925					Kultura fizyczna	1 563 787,64	1 200,00	1 564 987,64
	92695				Pozostała działalność	1 563 787,64	1 200,00	1 564 987,64
		4270			Zakup usług remontowych	30 000,00	-3 800,00	26 200,00
		6050			Wydatki inwestycyjne jednostek budżetowych	844 500,00	5 000,00	849 500,00
					Razem:	95 720 821,47	931 853,05	96 652 674,52

z up. Skarbnika Gminy
mgr Agnieszka Rybińska
Zastępca Skarbnika Gminy

WÓJT
mgr inż. Tadeusz Kacprzak

Załącznik Nr 3 do uchwały Nr /2023
Rady Gminy Inowrocław
z dnia 2023 r.

Lp.	Dział	Rozdział	§	Nazwa zadania inwestycyjnego	Łączne koszty finansowe	Plan na 2023 rok	Zmiana	Plan po zmianach	z tego źródła finansowania				
									Dochody własne jst	Środki pochodzące z innych źródeł	Środki wymienione w art.5 ust.1 pkt. 2 i 3 u.o.f.p	UWA GI	
1	2	3	4	5	6	7	8	9	10	11			
1.	010			Rolnictwo i leśnictwo	44.754.708,40	9.382.237		9.382.237	3.500.447,38		5.881.789,62		
		01043		Infrastruktura wodociągowa wsi	2.386.000,00	1.501.000		1.501.000	1.501.000				
			6050	Rozbudowa sieci wodociągowej na terenie gminy (wg przygotowanych projektów i złożonych wniosków) –	785.000,00	300.000		300.000	300.000				
			6050	Budowa stacji podnoszenia ciśnienia wody w m. Słońsko	1.101.000,00	1.101.000		1.101.000	1.101.000				
			6210	Modernizacja stacji uzdatniania wody na terenie gminy Inowrocław – zalecenia UDT	500.000,00	100.000		100.000	100.000				
		01044		Infrastruktura sanitacyjna wsi	42.368.708,40	7.881.237		7.881.237	1.999.447,38		5.881.789,62		
			6050	Budowa kanalizacji sanitarnej wraz z przyłączami w miejscowości Kłopot, gm. Inowrocław-ETAP III	1.245.447,38	1.070.447,38		1.070.447,38	1.070.447,38				
			6370	Budowa kanalizacji sanitarnej wraz z przyłączami w miejscowości Kłopot, gm. Inowrocław-ETAP III	3.354.552,62	3.354.552,62		3.354.552,62			3.354.552,62		RPPL
			6050	Przebudowa linii napowietrznej SN 15KV na linię kablową SN 15KV w m. Jacewo	400.000,00	270.000		270.000	270.000				

					800.000,00	499.000	499.000	499.000			PRO W
6050			Budowa kanalizacji sanitarnej wraz z przyłączami w miejscowości Miechowice, gm. Inowrocław – Etap II		2.527.237,00	2.527.237	2.527.237	2.527.237		2.527.237	PRO W
6050			Budowa kanalizacji sanitarnej wraz z przyłączami w miejscowości Miechowice, gm. Inowrocław – Etap II		16.300.000,00	50.000	50.000	50.000			
6050			Budowa kanalizacji sanitarnej wraz z przyłączami w m. Borkowo w kierunku Jaksic – III etap		17.641.471,40	10.000	10.000	10.000			
6050			Rozbudowa sieci wodociągowej i kanalizacyjnej wraz z infrastrukturą drogową w m. Jacewo		60.000,00	60.000	60.000	60.000			
6210			Rozbudowa systemu kanalizacji sanitarnej poprzez budowę przydomowych przepompowni przez GZK – 5 szt.		40.000,00	40.000	40.000	40.000			
6210			Projekt modernizacji kanalizacji grawitacyjnej dla m. Cieslin i Gnojno		15.734.852,77	9.677.633	335.000	10.012.633		6.647.633	
2.	600		Transport i łączność		1.586.629,41	20.000	20.000	20.000		20.000	
		60013	Drogi publiczne wojewódzkie		1.586.629,41	20.000	20.000	20.000		20.000	RPO WK- P
6050			Rozbudowa drogi wojewódzkiej nr 251 od km 70+316,00 do km 71+880,00 w zakresie wykonania ciągu pieszo - rowerowego		1.028.495,30	660.000	-400.000	260.000		260.000	
		60014	Drogi publiczne powiatowe		928.495,30	560.000	-400.000	160.000		160.000	RPO WK- P
6050			Rozbudowa drogi powiatowej nr 2594C stanowiącej byłą drogę wojewódzką nr 252 w zakresie wykonania ciągu pieszo-rowerowego na odcinku Jacewo-Marulewy		100.000	100.000	100.000	100.000		100.000	
6300			Pomoc finansowa Powiatowi Inowrocławskiemu z przeznaczeniem na opracowanie programu funkcjonalno - użytkowego dla inwestycji pn. Rozbudowa drogi Inowrocław - Solec Kujawski oraz Nowa Wieś Wielka - Leszyce								

60016	Drogi publiczne gminne	13.119.728,06	8.997.633	735.000	9.732.633	3.085.000	6.647.633	
6050	Budowa drogi gminnej ul. Polna nr 150544C w m. Jaksice	1.200.000,00	90.000		90.000	90.000		
6050	Przebudowa drogi gminnej nr 150525C Sikorowo – Jaronty – droga W252 i drogi gminnej nr 150526C Jaronty – Dulsk	350.000,00	350.000		350.000	350.000		
6370	Przebudowa drogi gminnej nr 150525C Sikorowo – Jaronty – droga W252 i drogi gminnej nr 150526C Jaronty – Dulsk	5.700.000,00	5.700.000		5.700.000		5.700.000	RFP Ł
6050	Przebudowa drogi gminnej nr 150527C Dulsk - Pławinek gmina Inowrocław na odcinku od km 0+580,04 do km 1+568,44	1.895.266,43	1.847.633		1.847.633	900.000	947.633	FRD S
6050	Przebudowa drogi wewnętrznej zlokalizowanej na dz. nr 52 obręb Komarzyce	350.000,00	50.000		50.000	50.000		
6050	Wykonanie ciągu pieszego w pasie drogi gminnej nr 150511C w m. Orłowo (w tym: fundusz sołecki sołectwa Orłowo 13.270,09 zł)	260.000,00	15.000		15.000	15.000		
6050	Przebudowa drogi wewnętrznej na dz. 81 w m. Czyste	600.000,00	600.000		600.000	600.000		FRD S
6050	Przebudowa ul. Magnolii w m. Jacewo	350.000,00	10.000		10.000	10.000		
6050	Przebudowa drogi gminnej nr 150529C Łojewo-Góra	891.550,17	10.000		10.000	10.000		
6050	Projekt przebudowy drogi przy posesji 31 i 32 w m. Tupadły (w tym: fundusz sołecki sołectwa Tupadły – 5.000,00 zł)	5.000,00	5.000		5.000	5.000		
6050	Przebudowa drogi Cieslin - Mimowola Gmina Inowrocław I etap	745.000,00	10.000	735.000	745.000	745.000		
6050	Projekt budowy drogi na dz. Nr 7 w m. Słońsko	30.000,00	30.000		30.000	30.000		
6050	Przebudowa drogi wewnętrznej na dz. Nr 124/2 i 134 w m. Balczewo	467.911,46	10.000	-5.000	5.000	5.000		

6050	Wykonanie nakładki asfaltowej drogi wewnętrznej w m. Radków	10.000,00	10.000	10.000	10.000	10.000	
6050	Projekt przebudowy drogi wewnętrznej na dz. 169/1 w m. Jaksice	10.000,00	10.000	10.000	10.000	10.000	
6050	Przebudowa drogi gminnej nr 150550C w m. Łojewo	50.000,00	50.000	50.000	50.000	50.000	
6050	Projekt przebudowy dróg osiedlowych w m. Gnojno	5.000	5.000	5.000	5.000	5.000	
6060	Wykupy nieruchomości oznaczone nr działek: cz. działki 15/1 o pow. ok. 0,0030 ha obręb Komaszycze (z przeznaczeniem na przepompownie ścieków) -36/1 o pow. 0,0111 ha obręb Miechowice 9 z przeznaczeniem na przepompownie ścieków) Cz. działki 172/6 obręb Oporówek (z przeznaczeniem na poszerzenie drogi publicznej) Łojewo – teren inwestycyjny -wykup gruntów pod drogi	200.000,00	200.000	200.000	200.000	200.000	
3.	750	250.000,00	230.000	110.000	120.000	120.000	
	75023	55.000,00	35.000	35.000	35.000	35.000	
6050	Modernizacja elewacji oraz podjazdu dla osób niepełnosprawnych i schodów wejściowych budynku Urzędu gminy Inowrocław przy ul. Królowej Jadwigi 43	55.000,00	35.000	35.000	35.000	35.000	
	75095	195.000,00	195.000	75.000	120.000	120.000	
6060	Pozostała działalność Zakup pojazdu 9-osobowego przystosowanego do przewozu osób niepełnosprawnych na terenie Gminy Inowrocław	195.000,00	195.000	195.000	195.000	75.000	PFR ON
4.	801	15.411.338,24	420.000	420.000	420.000	420.000	
	80101	5.374.634,70	240.000	240.000	240.000	240.000	
6050	Założenie monitoringu przy SP w m. Tupadły	20.000,00	20.000	20.000	20.000	20.000	

		6050	Założenie monitoringu przy SP w m. Jaksice (w tym: fundusz sołectwa Jaksice – 7.000,00 zł)	20.500,00	20.500	20.500	20.500			
		6050	Założenie monitoringu przy SP w m. Góra(fundusz sołectki -12.000,00 zł w tym: sołectwo Sikorowo – 2.000 zł, sołectwo Góra -6.000 zł, Łąkocin -3.000 zł, Łojewo – 1.000 zł.)	20.500,00	20.500	20.500	20.500			
		6050	Budowa Sali gimnastycznej wraz z salami dydaktycznymi i łącznikiem oraz budowa boiska wielofunkcyjnego wraz z wyposażeniem na dz. nr 34 w m. Turzany	5.143.634,70	9.000	9.000	9.000			
		6050	Projekt termomodernizacji SP w m. Tupadły	60.000,00	60.000	60.000	60.000			
		6050	Projekt termomodernizacji SP w m. Turzany	60.000,00	60.000	60.000	60.000			
		6050	Projekt budowy Sali gimnastycznej przy SP w m. Orłowo	50.000,00	50.000	50.000	50.000			
		80104	Przedszkola	10.036.703,54	180.000	180.000	180.000			
		6050	Budowa Przedszkola Samorządowego na dz. Nr 154/1 oraz 154/2 w m. Jacewo	10.036.703,54	180.000	180.000	180.000			
5.	900		Gospodarka Komunalna i ochrona środowiska	822.402,00	722.902	722.902	510.500			212.402
		90005	Ochrona powietrza atmosferycznego i klimatu	100.000,00	100.000	100.000	100.000			
		6230	Wymiana źródeł ciepła zasilanych paliwami stałymi na terenie Gminy Inowrocław	100.000,00	100.000	100.000	100.000			
		90015	Oświetlenie ulic, placów i dróg	210.000,00	110.500	110.500	110.500			

	6050	Rozbudowa oświetlenia na terenie Gminy <u>Śródki sołectwie: - 82.500,00 zł</u> Sołectwo Jaksice - 7.500,00 Sołectwo Czyste - 3.000,00 Sołectwo Łatkowo - 18.000,00 Sołectwo Orłowo - 15.000,00 Sołectwo Pławin - 7.000,00 Sołectwo Słońsko - 23.000,00 Sołectwo Sławęcinek - 7.000,00 Sołectwo Żalinowo - 2.000,00 Projekt przebudowy linii napowietrznej w m. Sławęcinek	200.000,00	100.500	100.500	100.500	100.500				
			10.000,00	10.000	10.000	10.000	10.000				
	90095	Pozostała działalność	512.402,00	512.402	512.402	512.402	512.402			212.402	
	6050	Projekt termomodernizacji budynku komunalnego w m. Pławin	60.000,00	60.000	60.000	60.000	60.000				
	6050	Projekt rozbudowy biblioteki gminnej w m. Jaksice	30.000,00	30.000	30.000	30.000	30.000				
	6050	Przebudowa świetlicy wiejskiej na terenie dz. w m. Miechowice	210.000,00	210.000	210.000	210.000	210.000				
	6057	Przebudowa świetlicy wiejskiej na terenie dz. w m. Miechowice	212.402,00	212.402	212.402	212.402	212.402			212.402	PRO W
6.	926	Kultura Fizyczna	1.156.583,00	1.146.083	5.000	1.151.083	849.500			301.583	
	92695	Pozostała działalność	1.156.583,00	1.146.083	5.000	1.151.083	849.500			301.583	
	6050	Projekt rewitalizacji terenu zielonego przy stawie w m. Cieslin	60.000,00	60.000	60.000	60.000	60.000				
	6050	Projekt boiska sportowego w m. Słońsko	15.000,00	10.000	5.000	15.000	15.000				
	6050	Projekt wodnego placu zabaw w m. Łojewo (w tym: fundusz sołecki sołectwa Łojewo 10.000,00 zł)	40.000,00	40.000	40.000	40.000	40.000				
	6050	Wykonanie pomostu pływającego w m. Łojewo	40.000,00	40.000	40.000	40.000	40.000				
	6050	Budowa infrastruktury sportowo rekreacyjnej w m. Krusza Zamkowa	600.000,00	600.000	600.000	600.000	600.000				PRO W
	6057	Budowa infrastruktury sportowo rekreacyjnej w m. Krusza Zamkowa	301.583,00	301.583	301.583	301.583	301.583			301.583	PRO W

6050	Budowa siłowni zewnętrznej oraz doposażenie placów zabaw, w tym <u>fundusz sołecki 61.720,01 zł</u> Sołectwo Cieślin- 7.000,00 Sołectwo Czyste – 5.000,00 Sołectwo Jaksice – 12.000,00 Sołectwo Kłopot – 3.000,00 Sołectwo Komazyce - 11.000,00 Sołectwo Marcinkowo – 14.000,00 Sołectwo Trzaski – 9.720,01 zł	100.000,00	94.500	340.000	21.918.855	8.755.447,38	94.500	6.767.633	6.395.774,62
------	---	------------	--------	---------	------------	--------------	--------	-----------	--------------

z up. Skarbnika Gminy
mgr Agnieszka Rybińska
Zastępca Skarbnika Gminy

WÓJT
mgr inż. Tadeusz Kacprzak

Załącznik Nr 4 do uchwały Nr /2023

Rady Gminy Inowrocław

z dnia 2023 r.

Przychody i rozchody budżetu w 2023r.

Lp	Treść	Klasyfikacja	Kwota 2023 r.	Zmiana	Po zmianie
1	2	3	4		
Przychody ogółem			4.014.047,41	463.136,83	4.477.184,24
1.	Przychody jednostek samorządu terytorialnego z niewykorzystanych środków pieniężnych na rachunku bieżącym budżetu, wynikających z rozliczenia dochodów i wydatków nimi finansowanych związanych ze szczególnymi zasadami wykonywania budżetu określonymi w odrębnych ustawach	§ 905	25.266,43		25.266,43
2.	Przychody jednostek samorządu terytorialnego z wynikających z rozliczenia środków określonych w art. 5 ust. 1 pkt 2 ustawy i dotacji na realizację programu, projekt lub zadania finansowanego z udziałem tych środków	§ 906			
3.	Wolne środki, o których mowa w art. 217 ust. 2 pkt 6 ustawy	§ 950	855.184,73	463.136,83	1.318.321,56
4.	Przychody z zaciągniętych kredytów na rynku krajowym	§ 952	3.133.596,25	-	3.133.596,25
5.	Przychody z zaciągniętych pożyczek na rynku krajowym	§ 952	-	-	-
6.	Przychody z zaciągniętych pożyczek na finansowanie zadań realizowanych z udziałem środków pochodzących z budżetu Unii Europejskiej	§ 903	-	-	-
7.	Przychody ze spłat pożyczek i kredytów udzielonych ze środków publicznych	§ 951	-	-	-
8.	Pozostałe przychody z prywatyzacji	§ 944	-	-	-
9.	Nadwyżki z lat ubiegłych	§ 957	-	-	-
10.	Przychody ze sprzedaży innych papierów wartościowych	§ 931	-	-	-
11.	Przychody z tytułu innych rozliczeń krajowych	§ 955	-	-	-
Rozchody ogółem:			2.133.596,25		2.133.596,25
1.	Spłaty otrzymanych krajowych kredytów	§ 992	1.822.282,25		1.822.282,25
2.	Spłaty otrzymanych krajowych pożyczek	§ 992	-		-
3.	Spłaty pożyczek otrzymanych na finansowanie zadań realizowanych z udziałem środków pochodzących z budżetu UE	§ 963	311.314,00		311.314,00
4.	Udzielone pożyczki i kredyty	§ 991	-		-
5.	Przelewy na rachunki lokat	§ 994	-		-
6.	Wykup innych papierów wartościowych	§ 982	-		-
7.	Rozchody z tytułu innych rozliczeń krajowych	§ 995	-		-

z up. Skarbnika Gminy
mgr Agnieszka Rybińska

Zastępca Skarbnika Gminy

WÓJT

mgr inż. Tadeusz Kacprzak

Załącznik Nr 5 do uchwały Nr /2023


Rady Gminy Inowrocław

z dnia 2023 r.

Dotacje udzielane dla jednostek sektora finansów publicznych

lp.	Dział	Rozdział	§	Treść	Plan na 2023 rok
I.					1.010.000,00
					450.000,00
1.	852	85232	2510	Centrum Integracji Społecznej w tojewie	560.000,00
2.	921	92116	2480	Gminna Biblioteka Publiczna w Jaksicach	781.705,72
II.					100.000,00
					145.000,00
1.	010	01043	6210	Gminny Zakład Komunalny	100.000,00
2.	010	01043	2650	Gminny Zakład Komunalny	100.000,00
3.	010	01044	6210	Gminny Zakład Komunalny	104.000,00
4.	010	01044	2650	Gminny Zakład Komunalny	232.528,00
5.	600	60004	2320	Powiat Inowrocławski	100.000,00
6.	600	60014	6300	Powiat Inowrocławski	177,72
7.	720	72095	2330	Infostrada Pomorza i Kujaw	1.791.705,72
				RAZEM	

z up. Skarbnika Gminy
mgr Agnieszka Rybińska
Zastępca Skarbnika Gminy


mgr inż. Tadeusz Kacprzak

Załącznik Nr 6 do uchwały Nr /2023
 Rady Gminy Inowrocław
 z dnia 2023 r.

Dotacje udzielane dla jednostek spoza sektora finansów publicznych

lp.	Dział	Rozdział	§	Treść	Plan na 2023 rok
1.	Dotacje celowe związane z realizacją zadań jednostek samorządu terytorialnego				
1.	010	01009	2830	Spółki wodne	20.000,00
2.	630	63003	2820	Zadania w zakresie upowszechniania turystyki	20.000,00
3.	754	75412	2820	Ochotnicze Straże Pożarne	250.000,00
4.	754	75415	2820	Zadania ratownictwa górskiego i wodnego	18.000,00
5.	801	80195	2820	Oświata i wychowanie	15.000,00
6.	851	85195	2820	Ochrona Zdrowia	5.000,00
7.	852	85203	2360	Ośrodki Wsparcia	545.986,00
8.	852	85295	2360	Pozostała działalność	375.600,00
9.	852	85203	2007	Ośrodki Wsparcia	113.809,69
10.	854	85412	2820	Kolonie i obozy oraz inne formy wypoczynku dzieci i młodzieży szkolnej, a także szkolenia młodzieży	20.000,00
11.	900	90005	6230	Ochrona powietrza atmosferycznego i klimatu	100.000,00
12.	921	92120	2720	Ochrona zabytków i opieka nad zabytkami	10.000,00
13.	921	92195	2820	Ochrona dóbr kultury	40.000,00
14.	926	92695	2820	Upowszechnianie sportu	80.000,00
	RAZEM				1.613.395,69

z up. Skarbnika Gminy
 mgr Agnieszka Rybińska

Zastępca Skarbnika Gminy

WÓJ

mgr inż. Tadeusz Kacprzak

Załącznik Nr 7 do uchwały Nr 7/2023

Rady Gminy Inowrocław

z dnia 2023 r.

Plan przychodów i kosztów samorządowych zakładów budżetowych na 2023 r.

Lp	Wyszególnienie	Stan środków obrotowych na początek roku	Przychody					Koszty		Stan środków obrotowych na koniec roku	Rozliczenia z budżetem z tytułu wpłat Nadwyżek środków		
			ogółem	w tym:			ogółem	w tym: wpłata do budżetu					
				§ 2510	§ 2647	§ 2650			§ 6210				
1	2	3	4	5	6	7	8	9	10	11	12	13	
I	Zakłady budżetowe												
1.	Gminny Zakład Komunalny Inowrocław z siedzibą w Kruśliwcu	200.000,00	5.554.000,00	5.354.000,00	-	-	249.000	200.000	5.554.000,00 w tym: wynagrodzenia i pochodne – 1.798.000,00 wydatki bieżące – 3.356.000,00 wydatki inwest. 200.000,00	-	200.000,00	-	
2.	Centrum Integracji Społecznej w Łojewie	120.000,00	3.038.500,00	2.918.500,00	450.000	-	-	-	2.918.000,00 w tym: wynagrodzenia i pochodne – 1.145.000,00 wydatki bieżące – 1.773.500,00 wydatki inwest. – 0,00	-	120.000,00	-	
	RAZEM	320.000,00	8.592.500,00	8.272.500,00	450.000	-	249.000	200.000	8.272.500,00	-	320.000,00	-	

Wojt
mgr inż. Tadeusz Kacprzak

z up. Skarbnika Gminy
mgr Agnieszka Rybińska
Zastępca Skarbnika Gminy

Załącznik Nr 8 do uchwały Nr /2023

Rady Gminy Inowrocław

z dnia 2023 r.

Dochody i wydatki pochodzące z Funduszu Pomocy obywatelom Ukrainy zgodnie z ustawą z dnia 12 marca 2022 r. o pomocy obywatelom Ukrainy w związku z konfliktem zbrojnym na terytorium tego państwa.

DOCHODY

Dział	Rozdział	§	Treść	Plan na 2023 rok	Zmiana	Po zmianach
750			Administracja publiczna	843,14	34,37	877,51
	75011		Urzędy Wojewódzkie	843,14	34,37	877,51
		2100	środki z Funduszu Pomocy na finansowanie lub dofinansowanie zadań bieżących w zakresie pomocy obywatelom Ukrainy	843,14	34,37	877,51
754			Bezpieczeństwo publiczne i ochrona przeciwpożarowa	590.568	105.386	695.954
	75495		Pozostała działalność	590.568	105.386	695.954
		2100	środki z Funduszu Pomocy na finansowanie lub dofinansowanie zadań bieżących w zakresie pomocy obywatelom Ukrainy	590.568	105.386	695.954
758			Różne rozliczenia	181.815		181.815
	75814		Różne rozliczenia finansowe	181.815		181.815
		2100	środki z Funduszu Pomocy na finansowanie lub dofinansowanie zadań bieżących w zakresie pomocy obywatelom Ukrainy	181.815		181.815
852			Pomoc Społeczna	7.622	2.219	9.841
	85214		Zasilki okresowe, celowe i pomoc w naturze oraz składki na ubezpieczenia emerytalne i rentowe	2.269		2.269
		2100	Środki z Funduszu Pomocy na finansowanie lub dofinansowanie zadań bieżących w	2.269		2.269

			zakresie pomocy obywatelom Ukrainy			
	85230		Pomoc w zakresie dożywiania	5.353	2.219	7.572
		2100	Środki z Funduszu Pomocy na finansowanie lub dofinansowanie zadań bieżących w zakresie pomocy obywatelom Ukrainy	5.353	2.219	7.572
853			Pozostałe zadania w zakresie polityki społecznej	1.530	2.448	3.978
	85395		Pozostała działalność	1.530	2.448	3.978
		2100	Środki z Funduszu Pomocy na finansowanie lub dofinansowanie zadań bieżących w zakresie pomocy obywatelom Ukrainy	1.530	2.448	3.978
854			Edukacyjna opieka wychowawcza	1.786		1.786
	85415		Pomoc materialna dla uczniów o charakterze socjalnym	1.786		1.786
		2100	Środki z Funduszu Pomocy na finansowanie lub dofinansowanie zadań bieżących w zakresie pomocy obywatelom Ukrainy	1.786		1.786
855			Rodzina	12.821	2.846	15.667
	85595		Pozostała działalność	12.821	2.846	15.667
		2100	Środki z Funduszu Pomocy na finansowanie lub dofinansowanie zadań bieżących w zakresie pomocy obywatelom Ukrainy	12.821	2.846	15.667
			RAZEM	796.985,14	112.933,37	909.918,51

WYDATKI

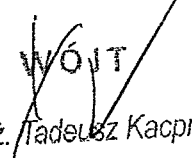
Dział	Rozdział	§	Treść	Plan na 2023 rok	Zmiana	Plan po zmianach
750			Administracja publiczna	843,14	34,37	877,51
	75011		Urzędy Wojewódzkie	843,14	34,37	877,51
		4350	zakup towarów (w szczególności materiałów, leków, żywności) w związku z pomocą obywatelom Ukrainy	102,39		102,39
		4370	Zakup usług związanych z pomocą obywatelom Ukrainy	333,60		333,60

		4740	Wynagrodzenia i uposażenia wypłacane w związku z pomocą obywatelom Ukrainy	340,31	28,73	369,04
		4850	Składki i inne pochodne od wynagrodzeń pracowników wypłacanych w związku z pomocą obywatelom Ukrainy	66,84	5,64	72,48
754			Bezpieczeństwo publiczne i ochrona przeciwpożarowa	590.568	105.386	695.954
	75495		Pozostała działalność	590.568	105.386	695.954
		3280	świadczenia związane z udzielaniem pomocy obywatelom Ukrainy	6.680		6.680
		4350	zakup towarów (w szczególności materiałów, leków, żywności) w związku z pomocą obywatelom Ukrainy	48	16	64
		4370	zakup usług związanych z pomocą obywatelom Ukrainy	583.840	105.370	689.210
801			Oświata i Wychowanie	184.185,02		184.185,02
	80195		Pozostała działalność	184.185,02		184.185,02
		4350	zakup towarów (w szczególności materiałów, leków, żywności) w związku z pomocą obywatelom Ukrainy	82.062,80		82.062,80
		4370	zakup usług związanych z pomocą obywatelom Ukrainy	2.222,00		2.222,00
		4740	Wynagrodzenia i uposażenia wypłacane w związku z pomocą obywatelom Ukrainy	5.834,78		5.834,78
		4750	Wynagrodzenia nauczycieli wypłacane w związku z pomocą obywatelom Ukrainy	68.650,14		68.650,14
		4850	Składki i inne pochodne od wynagrodzeń pracowników wypłacanych w związku z pomocą obywatelom Ukrainy	14.412,30		14.412,30
		4860	Pozostałe wydatki bieżące na zadania związane z pomocą obywatelom Ukrainy	11.003		11.003
852			Pomoc Społeczna	7.622	2.219	9.841
	85214		Zasiłki okresowe, celowe i pomoc w naturze oraz składki na ubezpieczenia emerytalne i rentowe	2.269		2.269
		3290	Świadczenia społeczne wypłacane obywatelom Ukrainy przebywającym na terytorium RP	2.269		2.269

	85230		Pomoc w zakresie dożywiania	5.353	2.219	7.572
		3290	Świadczenia społeczne wypłacane obywatelom Ukrainy przebywającym na terytorium RP	5.353	2.219	7.572
853			Pozostałe zadania w zakresie polityki społecznej	1.530	2.448	3.978
	85395		Pozostała działalność	1.530	2.448	3.978
		3290	Świadczenia społeczne wypłacane obywatelom Ukrainy przebywającym na terytorium RP	1.500	2.400	3.900
		4740	Wynagrodzenia i uposażenia wypłacane w związku z pomocą obywatelom Ukrainy	30	48	78
854			Edukacyjna opieka wychowawcza	1.786		1.786
	85415		Pomoc materialna dla uczniów o charakterze socjalnym	1.786		1.786
		3290	Świadczenia społeczne wypłacane obywatelom Ukrainy przebywającym na terytorium RP	1.786		1.786
855			Rodzina	12.821	2.846	15.667
	85595		Pozostała działalność	12.821	2.846	15.667
		3290	Świadczenia społeczne wypłacane obywatelom Ukrainy przebywającym na terytorium RP	12.584	2.764	15.348
		4740	Wynagrodzenia i uposażenia wypłacane w związku z pomocą obywatelom Ukrainy	237	82	319
			RAZEM	799.355,16	112.933,37	912.288,53

z up. Skarbnika Gminy
mgr Agnieszka Rybińska

Zastępca Skarbnika Gminy

mgr inż.  Tadeusz Kacprzak

Załącznik Nr 9 do uchwały Nr /2023
Rady Gminy Inowrocław
z dnia 2023 r.

Dochody i wydatki pochodzące ze środków Funduszu Przeciwdziałania COVID-19

Dochody 2023 r.

Dział	Rozdz.	§	Treść	Plan	zmiana	Po zmianach
853			Pozostałe zadania w zakresie polityki społecznej	173.400	3.060	176.460
	85395		Pozostała działalność	173.400	3.060	176.460
			na finansowanie lub dofinansowanie realizacji zadań związanych z przeciwdziałaniem COVID-19	167.280		167.280
		2180	ochrona odbiorców energii elektrycznej			
		2180	Środki z Funduszu Przeciwdziałania COVID-19 na finansowanie lub dofinansowanie realizacji zadań związanych z przeciwdziałaniem COVID-	6.120	3.060	9.180
<i>Dodatek wglowy</i>						

Wydatki -2023 r. - z Funduszu Przeciwdziałania COVID-19

Dział	Rozdz.	§	Treść	Plan	Zmiana	Po zmianach
853			Pozostałe zadania w zakresie polityki społecznej	173.400	3.060	176.460
	85395		<i>Pozostała działalność</i>	173.400	3.060	176.460
		3030	różne wydatki na rzecz osób fizycznych	164.000		164.000
		4010	wynagrodzenia osobowe pracowników	2.741,55		2.741,55
		4110	składki n ubezpieczenia społeczne	471,28		471,28
		4120	składki na fundusz pracy	67,17		67,17
			ochrona odbiorców energii elektrycznej	167.280		167.280
		3110	świadczenia społeczne	6.000	3000	9.000
		4010	wynagrodzenia osobowe pracowników	0	60	60
		4120	składki na fundusz pracy	120	0	120
<i>Dodatek wglowy</i>				6.120	3.060	9.180

z up. Skarbnika Gminy
mgr Agnieszka Rybińska
Zastępca Skarbnika Gminy

WÓJT
mgr inż. Tadeusz Kacprzak

Uzasadnienie

Wywołanie tej uchwały stało się zasadne w związku z koniecznością dokonania zmian w budżecie po stronie dochodów, wydatków i przychodów.

Wójt Gminy wnioskuję o dokonanie zmian w budżecie poprzez:

I. Zwiększenia po stronie dochodów o kwotę	+468.716,22 zł
- w rozdziale 40095 we wpływach z pozostałych odsetek o kwotę z tytułu sprzedaży preferencyjnego węgla dla mieszkańców Gminy	+12.520,24 zł
- w rozdziale 60016 w dotacjach celowych otrzymanych z samorządu województwa na inwestycje i zakupy inwestycyjne realizowane na podstawie porozumień (umów) między jednostkami samorządu terytorialnego o kwotę środki finansowe z FOGR na zadanie „Przebudowa drogi Cieślin - Mímowola Gmina Inowrocław I etap”	+ 335.000,00 zł
- na podstawie informacji Wojewody Kujawsko - Pomorskiego Nr WFB.I.3121.2.99.2023 z dnia 6 czerwca 2023 r. w rozdziale 75011 o kwotę na nadanie numeru PESEL na wniosek	+34,37 zł
- na podstawie informacji Wojewody Kujawsko - Pomorskiego Nr WFB.I.3121.2.101.2023 z dnia 6 czerwca 2023 r. w rozdziale 75495 o kwotę na koszty obsługi związane z wypłatą świadczeń pieniężnych	+16,00 zł
- na podstawie informacji Wojewody Kujawsko - Pomorskiego Nr WFB.I.3121.2.100.2023 z dnia 6 czerwca 2023 r. w rozdziale 75495 o kwotę na zapewnienie zakwaterowania i wyżywienia obywatelom Ukrainy	+105.370,00 zł
- w rozdziale 75814 we wpływach z pozostałych odsetek o kwotę odsetki z tytułu COVID -188,55 zł	+ 2.326,87 zł
odsetki z tytułu funduszu Pomocy Ukrainie - 2.138,32 zł	
- w rozdziale 85395 we wpływach z pozostałych odsetek o kwotę odsetki z tytułu COVID	+ 0,74 zł
- na podstawie informacji Wojewody Kujawsko - Pomorskiego Nr WFB.I.3121.2.105.2023 z dnia 1 czerwca w rozdziałach: 85395 o kwotę	+ 2.448,00 zł
na jednorazowe świadczenie pieniężne w wysokości 300,00 zł i obsługę zadania 85230 o kwotę	+ 2.219,00 zł
na zapewnienie posiłku dzieciom i młodzieży	
- na podstawie informacji Wojewody Kujawsko - Pomorskiego Nr WFB.I.3121.2.108.2023 z dnia 6 czerwca 2023 r. w rozdziale 85595 o kwotę	+ 2.846,00 zł
na wypłatę świadczeń rodzinnych wraz z kosztami obsługi i składkami zdrowotnymi	
- na podstawie informacji Wojewody Kujawsko - Pomorskiego Nr WFB.V.1612.223.2023 z dnia 7 czerwca 2023 r, w rozdziale 85395 o kwotę	+ 3.060,00 zł
na wypłatę przez Gminy świadczeń pieniężnych - środki z Funduszu Przeciwdziałania COVID -19	
- w rozdziale 90005 z tytułu środków otrzymanych od pozostałych jednostek zaliczanych do sektora finansów publicznych na realizację zadań bieżących jednostek zaliczanych do sektora finansów publicznych o kwotę	+ 1.675,00 zł
- w rozdziale 92695 we wpływach z różnych dochodów o kwotę z tytułu szkody Nr MUUM/05005/2023	+1.200,00 zł
II. Zwiększenia po stronie przychodów o kwotę	+ 463.136,83 zł
z tytułu wolnych środków, o których mowa w art. 217 ust. 2 pkt 6 ustawy	
III. Zmniejszenia i zwiększenia po stronie wydatków o kwotę	+ 931.853,05 zł
1. Zmniejszenia	-465.404,72 zł
- w rozdziale 60014 w wydatkach inwestycyjnych jednostek budżetowych o kwotę z zadania „Rozbudowa drogi powiatowej nr 2594C stanowiącej byłą drogę wojewódzką nr 252 w zakresie wykonania ciągu pieszo-rowerowego na odcinku Jacewo-Marulewy ”	-400.000,00 zł
- w rozdziale 60016 w wydatkach inwestycyjnych jednostek budżetowych o kwotę z zadania „Przebudowa drogi wewnętrznej na dz. Nr 124/2 i 134 w m. Balczewo”	-5.000,00 zł
- w rozdziale 75023 w zakupach usług remontowych o kwotę	- 40.000,00 zł
- w rozdziale 75023 w zakupach usług pozostałych o kwotę	-177,72 zł


- w rozdziale 80101 w zakupach materiałów i wyposażenia o kwotę	- 827,00 zł
- w rozdziale 85295 w dotacjach celowych z budżetu jednostki samorządu terytorialnego, udzielone w trybie art. 221 ustawy, na finansowanie lub dofinansowanie zadań zleconych do realizacji organizacjom prowadzącym działalność pożytku publicznego o kwotę	-14.400,00 zł
- w rozdziale 92695 w zakupach usług remontowych o kwotę	- 5.000,00 zł
2. Zwiększenia	+1.397.257,77 zł
- w rozdziale 01043 w dotacjach przedmiotowych z budżetu dla samorządowego zakładu budżetowego o kwotę	+ 145.000,00 zł
z przeznaczeniem na dopłaty do wody	
- w rozdziale 01044 w dotacjach przedmiotowych z budżetu dla samorządowego zakładu budżetowego o kwotę	+ 104.000,00 zł
z przeznaczeniem na dopłaty do ścieków	
- w rozdziale 40095 w zakupach materiałów i wyposażenia, zakupach usług pozostałych o kwotę	+ 12.520,24 zł
na zakupy i usługi związane ze sprzedażą węgla dla mieszkańców Gminy	
- w rozdziale 60016 w wydatkach inwestycyjnych jednostek budżetowych o kwotę	+740.000,00 zł
na zadania:	
„Projekt przebudowy dróg osiedlowych w m. Gnojno” - 5.000,00 zł	
„Przebudowa drogi Cieślin - Mímowola Gmina Inowrocław I etap” - 735.000,00 zł	
- w rozdziale 75011 w wynagrodzeniach i uposażeniach wypłacanych w związku z pomocą obywatelom Ukrainy, składkach i innych pochodnych od wynagrodzeń pracowników wypłacanych w związku z pomocą obywatelom Ukrainy o kwotę	+34,37 zł
- w rozdziale 72095 w dotacjach celowych przekazanych do samorządu województwa na zadania bieżące realizowane na podstawie porozumień (umów) między jednostkami samorządu terytorialnego o kwotę	+177,72 zł
w ramach programu Infostrada Pomorza i Kujaw - aneks do umowy, nr WCF-I.433.UE.43/2018	
- w rozdziale 75095 w zakupach usług remontowych o kwotę	+40.000,00 zł
- w rozdziale 75095 w różnych wydatkach na rzecz osób fizycznych o kwotę	+ 14.400,00 zł
- w rozdziale 75085 w wynagrodzeniach osobowych pracowników, składkach na ubezpieczenia społeczne, składkach na fundusz pracy o kwotę	+100.000,00 zł
- w rozdziale 75421 w zakup towarów (w szczególności materiałów, leków, żywności) w związku z pomocą obywatelom Ukrainy, zakupach usług związanych z pomocą obywatelom Ukrainy o kwotę	+ 2.138,32 zł
- w rozdziale 75495 w zakupach towarów (w szczególności materiałów, leków, żywności) w związku z pomocą obywatelom Ukrainy o kwotę	+ 16,00 zł
- w rozdziale 75495 w zakupach usług związanych z pomocą obywatelom Ukrainy o kwotę	+ 105.370,00 zł
- w rozdziale 75702 w odsetkach od samorządowych papierów wartościowych lub zaciągniętych przez jednostkę samorządu terytorialnego kredytów i pożyczek o kwotę	+ 50.000,00 zł
- w rozdziale 80153 w zakupach środków dydaktycznych i książek o kwotę	+ 827,00 zł
- w rozdziale 85219 w wynagrodzeniach osobowych pracowników o kwotę	+ 975,00 zł
w ramach programu „Czyste Powietrze”	
- w rozdziale 85230 w świadczeniach społecznych wypłacanych obywatelom Ukrainy przebywającym na terytorium RP o kwotę	+ 2.219,00 zł
w rozdziale 85395 w świadczeniach społecznych oraz wynagrodzeniach osobowych pracowników o kwotę	+3.060,00 zł
- w rozdziale 85395 w świadczeniach społecznych wypłacanych obywatelom Ukrainy przebywającym na terytorium RP, wynagrodzeniach uposażeniu wypłacanych w związku z pomocą obywatelom Ukrainy o kwotę	+ 2.448,00 zł
- w rozdziale 85595 w świadczeniach społecznych wypłacanych obywatelom Ukrainy przebywającym na terytorium RP, wynagrodzeniach i uposażeniu wypłacanych w związku z pomocą obywatelom Ukrainy o kwotę	+ 2.846,00 zł

- w rozdziale 90005 w wynagrodzeniach osobowych pracowników, składkach na ubezpieczenia społeczne, składkach na fundusz pracy, o kwotę w ramach programu „Czyste Powietrze” + 700,00 zł
- w rozdziale 90015 w zakupach usług remontowych o kwotę z tytułu COVID na przedsięwzięcia służące zwiększeniu efektywności energetycznej + 189,29 zł
- w rozdziale 90095 w zakupie energii o kwotę + 64.136,83 zł
- w rozdziale 92695 w wydatkach inwestycyjnych jednostek budżetowych o kwotę na zadanie „Projekt boiska sportowego w m. Słońsko” + 5.000,00 zł
- w rozdziale 92695 w zakupach usług pozostałych o kwotę na naprawę elementu sprzętu na terenie szkolnego placu zabaw w Sławęcinku + 1.200,00 zł

Przewodniczący Rady Gminy
Inowrocław

Krzysztof Kołtuński

z up. Skarbnika Gminy
mgr Agnieszka Rybińska
Zastępca Skarbnika Gminy


mgr inż. Tadeusz Kacprzak

RADCA PRAWNY
Natalia Falkowska-Wierczewska
BD-1083

PROJEKT

UCHWAŁA Nr 2023
RADY GMINY INOWROCŁAW
z dnia czerwca 2023r.

zmieniająca uchwałę w sprawie uchwalenia Wieloletniej Prognozy Finansowej Gminy Inowrocław na lata 2023 – 2032.

Na podstawie art. 226, art. 227, art. 229 i art. 243 ustawy z dnia 27 sierpnia 2009r. o finansach publicznych (Dz. U. z 2022 r. poz. 1634 z późn.zm.1) i art. 18 ust. 2 pkt 6 ustawy z dnia 8 marca 1990 r. o samorządzie gminnym (Dz. U. z 2023 r., poz. 40 z późn.zm.2) oraz rozporządzenia Ministra Finansów z dnia 10 stycznia 2013 r. w sprawie wieloletniej prognozy finansowej jednostki samorządu terytorialnego (Dz. U. z 2021 r. poz. 83) uchwała się, co następuje:

§ 1. W uchwale Nr LV/480/2022 Rady Gminy Inowrocław z dnia 29 grudnia 2022 r. w sprawie uchwalenia Wieloletniej Prognozy Finansowej Gminy Inowrocław na lata 2023 - 2032, zmienionej Zarządzeniem Nr 582/2023 Wójta Gminy Inowrocław z dnia 26 stycznia 2023 r., Uchwałą Rady Gminy Inowrocław Nr LVIII/514/2023 z dnia 31 marca 2023 r., wprowadza się następujące zmiany:

- 1) Załącznik Nr 1 pn. "Wieloletnia Prognoza Finansowa" otrzymuje brzmienie, zgodnie z załącznikiem Nr 1 do niniejszej uchwały;
- 2) Załącznik nr 2 pn. "Wykaz przedsięwzięć" otrzymuje brzmienie, zgodnie z załącznikiem Nr 2 do niniejszej uchwały;

§ 2. Wykonanie uchwały powierza się Wójtowi Gminy Inowrocław.

§ 3. Uchwała wchodzi w życie z dniem podjęcia.

Przewodniczący
Rady Gminy Inowrocław

Krzysztof Kołtuński

1. Zmiany tekstu jednolitego wymienionej ustawy zostały ogłoszone w Dz.U. z 2022 r. poz.1079, poz.1692.poz 1725, poz. 1747, poz. 1768, poz. 1964, poz.2414 z 2023 r. poz. 412, poz. 658, poz.803.

2. Zmiany tekstu jednolitego wymienionej ustawy Dz.U. z 2023 r. poz.572.

UZASADNIENIE DO UCHWAŁY NR /2023

RADY GMINY INOWROCŁAW

z dnia czerwca 2023r.

Wywołanie przedmiotowej uchwały stało się zasadne w związku ze zmianami wielkości budżetu na 2023r., co spowodowało konieczność dokonania korekty Wieloletniej Prognozy Finansowej Gminy Inowrocław.

W związku z powyższym dokonano następujących zmian:

1) w załączniku Nr 1 w pozycji "Prognoza 2023" wprowadzono planowane dochody i wydatki oraz przychody i rozchody zgodnie z korektą uchwały budżetowej na 2023r.

2) w załączniku Nr 2 w zmieniono Limint 2023, Limit 2024 - przedsięwzięcie "Rozbudowa drogi powiatowej nr 2594C stanowiącej byłą drogę wojewódzką nr 252 w zakresie wykonania ciągu pieszo-rowerowego na odcinku Jacewo-Marulewy "

Podstawę prawną podjęcia niniejszej uchwały stanowi art. 229 ustawy z dnia 27 sierpnia 2009 r. o finansach publicznych, zgodnie z którym wartości przyjęte w wieloletniej prognozie finansowej i budżecie jednostki samorządu terytorialnego powinny być zgodne co najmniej w zakresie wyniku budżetu i związanych z nim kwot przychodów i rozchodów oraz długu jednostki samorządu terytorialnego.

Przewodniczący

Rady Gminy Inowrocław

Krzysztof Koltuński

z up. Skarbnika Gminy
mgr Agnieszka Rybińska
Zastępca Skarbnika Gminy

mgr inż. Tadeusz Kacprzak

RADCA PRAWNY

Wieloletnia prognoza finansowa jednostki samorządu terytorialnego 1)

Ustalona na lata 2022–2025 relacja z art. 243 (poz. 8.3, 8.3.1, 8.4 i 8.4.1) została obliczona według średniej 7-letniej

Lp	Doходы ogółem ^x	z tego:							z tego:		w tym:	
		1.1	1.1.1	1.1.2	1.1.3	1.1.4	1.1.5	1.1.5.1	z tego:		1.2.1	1.2.2
									z tego:			
				doходы z tytułu udziału we wpływach z podatku dochodowego od osób fizycznych	doходы z tytułu udziału we wpływach z podatku dochodowego od osób prawnych	z subwencji ogólnej	z tytułu dotacji i środków przeznaczonych na cele bieżące ^{x 3)}	pozostałe doходы bieżące ⁴⁾	z podatku od nieruchomości	Doходы majątkowe ^x	ze sprzedaży majątku ^x	z tytułu dotacji i środków przeznaczonych na inwestycje
Wykonanie 2016	51 104 260,47	8 056 357,00	152 141,90	8 214 180,00	13 984 191,39	19 953 867,64	11 248 123,34	743 522,54	366 221,71	210 201,47		
Wykonanie 2017	54 271 757,93	9 702 077,00	259 000,15	7 030 803,00	15 708 178,60	21 046 759,55	11 363 919,45	524 939,63	162 013,54	313 142,50		
Wykonanie 2018	53 171 681,32	10 616 089,00	330 183,02	7 124 048,00	16 275 401,55	17 083 619,75	8 254 249,27	1 742 340,00	129 401,57	1 532 411,59		
Wykonanie 2019	59 347 782,20	11 678 958,00	188 570,72	7 922 906,00	18 748 051,34	18 000 795,28	7 974 447,59	2 808 500,86	106 876,18	2 574 534,82		
Wykonanie 2020	65 306 590,01	12 922 508,00	212 321,73	9 250 572,00	21 631 741,75	18 411 228,31	7 470 036,64	2 878 218,22	95 325,93	2 770 250,53		
Wykonanie 2021	76 470 334,13	12 797 839,00	516 905,83	11 123 931,00	21 878 828,48	19 007 433,55	7 707 348,87	11 145 396,27	170 786,97	10 962 740,25		
Plan 3 kw. 2022	77 579 552,92	11 522 821,00	315 596,00	9 958 937,00	21 038 236,61	24 085 098,66	10 785 400,00	10 658 863,65	300 000,00	10 356 501,65		
Wykonanie 2022	83 796 122,34	75 332 276,14	313 432,98	9 958 937,00	27 145 741,09	23 502 925,50	8 807 354,07	8 463 846,20	42 552,28	8 410 783,75		
2023	94 309 086,53	10 929 094,00	459 132,00	11 032 583,00	8 300 506,26	49 426 087,20	21 128 950,28	14 161 684,07	420 000,00	13 739 324,82		
2024	57 959 424,00	12 188 955,00	333 841,00	10 111 671,00	10 473 144,00	24 651 813,00	21 637 812,00	200 000,00	200 000,00	0,00		
2025	59 200 910,00	12 493 679,00	342 187,00	10 364 463,00	10 734 973,00	25 065 608,00	22 178 757,00	200 000,00	200 000,00	0,00		
2026	60 678 432,00	12 806 021,00	350 741,00	10 623 575,00	11 003 347,00	25 894 748,00	22 733 226,00	0,00	0,00	0,00		
2027	62 292 893,00	13 126 172,00	359 510,00	10 889 164,00	11 278 431,00	26 639 616,00	23 301 557,00	0,00	0,00	0,00		
2028	63 845 216,00	13 454 326,00	368 498,00	11 161 393,00	11 560 392,00	27 300 607,00	23 884 096,00	0,00	0,00	0,00		
2029	65 436 346,00	13 790 684,00	377 710,00	11 440 428,00	11 849 402,00	27 828 122,00	24 481 199,00	0,00	0,00	0,00		

2030	67 067 255,00	67 067 255,00	14 135 461,00	387 153,00	11 726 439,00	12 145 637,00	28 472 575,00	25 093 229,00	0,00	0,00	0,00
2031	68 738 936,00	68 738 936,00	14 488 837,00	396 832,00	12 019 600,00	12 449 278,00	29 184 389,00	25 720 559,00	0,00	0,00	0,00
2032	70 252 409,00	70 252 409,00	14 851 057,00	406 723,00	12 320 090,00	12 760 510,00	29 913 999,00	26 363 573,00	0,00	0,00	0,00

Wzór może być stosowany także w układzie pionowym, w którym poszczególne pozycje są przedstawiane w kolumnach, a lata w wierszach.

Zgodnie z art. 227 ustawy z dnia 27 sierpnia 2009 r. o finansach publicznych (Dz. U. z 2019 r. poz. 869, z późn. zm.), zwanej dalej „ustawą”, wieloletnia prognoza finansowa obejmuje okres roku budżetowego oraz co najmniej trzech kolejnych lat. W sytuacji dłuższego okresu prognozowania finansowego wzór stosuje się dla lat wykazujących poza minimalny (4-letni) okres prognozy, wynikający z art. 227 ustawy.

W pozycji wykazuje się dochody o charakterze całowym, które jednostka otrzymuje od podmiotów zewnętrznych. W szczególności pozycja obejmuje dotacje celowe z budżetu państwa na zadania bieżące oraz dotacje i środki na finansowanie wydatków bieżących na realizację zadań finansowanych z udziałem środków, o których mowa w art. 5 ust. 1 pkt 2 i 3 ustawy. W pozycji nie wykazuje się natomiast dochodów związanych ze szczególnymi zasadami wykonywania budżetu jednostki wykonawczej z odrębnych ustaw, o których mowa w art. 237 ust. 1 ustawy.

W pozycji wykazuje się pozostałe dochody bieżące w szczególności kwoty podatków i opłat lokalnych.

Wyszczególnienie	Wydaki ogółem ^x	z tego:										w tym:					
		2	2.1	2.1.1	2.1.2	2.1.2.1	2.1.3	2.1.3.1	w tym:		2.2	2.2.1	2.2.1.1				
									na wynagrodzenia i składki od nich naliczane	wydanki na obsługę długu ^x				odsetki i dyskonta podlegające wyłączeniu z limitu którym mowa w art. 243 ustawy, w terminie nie dłuższym niż 90 dni po zakończeniu programu, projektu lub zadania i otrzymaniu refundacji z tych środków (bez odsetek i dyskonta od zobowiązań na wkład krajowy) ^x	odsetki i dyskonta podlegające wyłączeniu z limitu którym mowa w art. 243 ustawy, z tytułu zobowiązań zaciągniętych na wkład krajowy ^x	pozostałe odsetki i dyskonta podlegające wyłączeniu z limitu którym mowa w art. 243 ustawy ^x	Wydanki majątkowe ^x
Wykonanie 2016	49 929 873,62	43 291 879,94	15 752 765,60	0,00	0,00	226 806,16	0,00	0,00	0,00	0,00	6 637 793,68	6 637 793,68	6 637 793,68	6 637 793,68	0,00	0,00	0,00
Wykonanie 2017	54 446 017,08	46 439 146,55	16 837 073,90	0,00	0,00	154 277,43	0,00	0,00	0,00	0,00	8 006 870,53	8 006 870,53	8 006 870,53	8 006 870,53	0,00	0,00	0,00
Wykonanie 2018	60 865 095,28	48 987 574,14	18 230 943,55	0,00	0,00	129 501,19	0,00	0,00	0,00	0,00	11 877 522,14	11 877 522,14	11 877 522,14	11 877 522,14	0,00	0,00	0,00
Wykonanie 2019	62 578 276,73	53 637 694,37	19 831 952,87	0,00	0,00	260 362,34	0,00	0,00	0,00	0,00	8 940 582,36	8 940 582,36	8 940 582,36	8 940 582,36	0,00	0,00	0,00
Wykonanie 2020	65 868 240,46	57 522 012,38	20 369 927,41	0,00	0,00	290 111,57	0,00	0,00	0,00	0,00	8 346 228,08	8 346 228,08	8 346 228,08	8 346 228,08	0,00	0,00	0,00
Wykonanie 2021	75 377 518,55	61 771 401,04	21 903 918,61	0,00	0,00	171 538,18	0,00	0,00	0,00	0,00	13 606 117,51	13 606 117,51	13 606 117,51	13 606 117,51	0,00	0,00	0,00
Plan 3 kw. 2022	83 285 216,48	65 526 275,78	21 896 866,24	0,00	0,00	644 082,00	0,00	0,00	0,00	0,00	17 758 940,70	17 758 940,70	17 758 940,70	17 758 940,70	0,00	0,00	0,00
Wykonanie 2022	88 123 809,38	72 910 900,49	23 771 257,98	0,00	0,00	643 981,93	0,00	0,00	0,00	0,00	15 212 908,89	15 212 908,89	15 212 908,89	15 212 908,89	0,00	0,00	0,00
2023	96 652 674,52	74 733 819,52	28 702 033,86	0,00	0,00	843 406,00	0,00	0,00	0,00	0,00	21 918 855,00	21 918 855,00	21 918 855,00	21 918 855,00	0,00	0,00	0,00
2024	55 246 827,75	40 046 827,75	21 073 448,00	0,00	0,00	407 675,00	0,00	0,00	0,00	0,00	15 200 000,00	15 200 000,00	15 200 000,00	15 200 000,00	0,00	0,00	0,00
2025	56 489 510,00	38 789 510,00	21 600 284,00	0,00	0,00	325 277,00	0,00	0,00	0,00	0,00	17 700 000,00	17 700 000,00	17 700 000,00	17 700 000,00	0,00	0,00	0,00
2026	58 440 208,68	43 240 208,68	22 140 291,00	0,00	0,00	319 091,00	0,00	0,00	0,00	0,00	15 200 000,00	15 200 000,00	15 200 000,00	15 200 000,00	0,00	0,00	0,00
2027	59 984 493,00	44 784 493,00	22 693 798,00	0,00	0,00	262 561,00	0,00	0,00	0,00	0,00	15 200 000,00	15 200 000,00	15 200 000,00	15 200 000,00	0,00	0,00	0,00
2028	61 536 816,00	53 036 816,00	23 261 143,00	0,00	0,00	223 171,00	0,00	0,00	0,00	0,00	8 500 000,00	8 500 000,00	8 500 000,00	8 500 000,00	0,00	0,00	0,00
2029	63 321 746,00	54 821 746,00	23 842 672,00	0,00	0,00	163 971,66	0,00	0,00	0,00	0,00	8 500 000,00	8 500 000,00	8 500 000,00	8 500 000,00	0,00	0,00	0,00
2030	65 631 255,00	57 131 255,00	24 438 739,00	0,00	0,00	95 000,00	0,00	0,00	0,00	0,00	8 500 000,00	8 500 000,00	8 500 000,00	8 500 000,00	0,00	0,00	0,00
2031	67 302 936,00	58 802 936,00	25 049 707,00	0,00	0,00	36 000,00	0,00	0,00	0,00	0,00	8 500 000,00	8 500 000,00	8 500 000,00	8 500 000,00	0,00	0,00	0,00
2032	70 252 409,00	61 752 409,00	25 675 960,00	0,00	0,00	0,00	0,00	0,00	0,00	0,00	8 500 000,00	8 500 000,00	8 500 000,00	8 500 000,00	0,00	0,00	0,00

Lp	Wyszczególnienie	z tego:										w tym:					
		Wynik budżetu x		Kwota prognozowanej nadwyżki budżetu przeznaczana na spłatę kredytów, pożyczek i wykup papierów wartościowych 5)		Przychody budżetu x		Kredyty, pożyczki, emisja papierów wartościowych x		na pokrycie deficytu budżetu x			Nadwyżka budżetowa z lat ubiegłych x 6)	na pokrycie deficytu budżetu x		Wolne środki, o których mowa w art. 217 ust. 2 pkt 6 ustawy x	na pokrycie deficytu budżetu x
		3	3.1	4	4.1	4.1.1	4.2	4.2.1	4.3	4.3.1							
Wykonanie 2016	1 174 586,85	0,00	445 983,65	232 138,00	0,00	0,00	0,00	0,00	213 845,65	0,00	0,00	213 845,65	0,00	0,00	0,00	0,00	
Wykonanie 2017	-174 259,15	0,00	2 119 558,50	900 000,00	0,00	0,00	0,00	0,00	1 219 558,50	0,00	0,00	1 219 558,50	0,00	0,00	174 259,15	0,00	
Wykonanie 2018	-7 693 414,96	0,00	9 810 871,05	8 487 807,70	7 258 811,61	0,00	0,00	0,00	948 306,54	0,00	0,00	1 323 063,35	0,00	0,00	436 603,35	0,00	
Wykonanie 2019	-3 230 494,53	0,00	5 776 729,86	4 828 423,32	3 230 494,53	0,00	0,00	0,00	321 703,21	247 802,26	0,00	321 703,21	0,00	0,00	0,00	0,00	
Wykonanie 2020	-561 650,45	0,00	5 110 848,62	4 541 343,15	3 138 848,19	0,00	0,00	0,00	1 638 229,75	0,00	0,00	1 638 229,75	0,00	0,00	0,00	0,00	
Wykonanie 2021	1 092 815,58	0,00	6 881 492,94	4 161 404,06	0,00	0,00	0,00	0,00	3 896 555,08	1 497 794,48	0,00	1 497 794,48	0,00	0,00	0,00	0,00	
Plan 3 kw. 2022	-5 705 663,56	0,00	8 576 745,81	3 182 396,25	0,00	0,00	0,00	0,00	3 896 555,08	1 497 794,48	0,00	1 497 794,48	0,00	0,00	0,00	0,00	
Wykonanie 2022	-4 327 687,04	0,00	5 603 832,33	209 482,77	0,00	0,00	0,00	0,00	3 896 555,08	1 497 794,48	0,00	1 497 794,48	0,00	0,00	0,00	0,00	
2023	-2 343 587,99	0,00	4 477 184,24	3 133 596,25	1 000 000,00	25 266,43	0,00	0,00	1 318 321,56	25 266,43	0,00	1 318 321,56	0,00	0,00	1 318 321,56	0,00	
2024	2 712 596,25	2 712 596,25	0,00	0,00	0,00	0,00	0,00	0,00	0,00	0,00	0,00	0,00	0,00	0,00	0,00	0,00	
2025	2 711 400,00	2 711 400,00	0,00	0,00	0,00	0,00	0,00	0,00	0,00	0,00	0,00	0,00	0,00	0,00	0,00	0,00	
2026	2 238 223,32	2 238 223,32	0,00	0,00	0,00	0,00	0,00	0,00	0,00	0,00	0,00	0,00	0,00	0,00	0,00	0,00	
2027	2 308 400,00	2 308 400,00	0,00	0,00	0,00	0,00	0,00	0,00	0,00	0,00	0,00	0,00	0,00	0,00	0,00	0,00	
2028	2 308 400,00	2 308 400,00	0,00	0,00	0,00	0,00	0,00	0,00	0,00	0,00	0,00	0,00	0,00	0,00	0,00	0,00	
2029	2 114 600,00	2 114 600,00	0,00	0,00	0,00	0,00	0,00	0,00	0,00	0,00	0,00	0,00	0,00	0,00	0,00	0,00	
2030	1 436 000,00	1 436 000,00	0,00	0,00	0,00	0,00	0,00	0,00	0,00	0,00	0,00	0,00	0,00	0,00	0,00	0,00	
2031	1 436 000,00	1 436 000,00	0,00	0,00	0,00	0,00	0,00	0,00	0,00	0,00	0,00	0,00	0,00	0,00	0,00	0,00	
2032	0,00	0,00	0,00	0,00	0,00	0,00	0,00	0,00	0,00	0,00	0,00	0,00	0,00	0,00	0,00	0,00	

5) Inne przeznaczenie nadwyżki budżetowej wymaga określenia w objaśnieniach do wieloletniej prognozy finansowej.

6) W pozycji należy ująć środki pieniężne znajdujące się na rachunku budżetu pochodzące z nadwyżek poprzednich budżetów, razem z niewykorzystanymi środkami, o których mowa w art. 217 ust. 2 pkt 8 ustawy.

Lp	z tego:				5	z tego:			
	4.4	w tym:		4.5		4.5.1	w tym:		5.1
		na pokrycie deficytu budżetu x	innych przychodów niezwiązanych z zaciąganiem długu x 7)				na pokrycie deficytu budżetu x	Rozchody budżetu x	
Splity udzielonych pożyczek w latach ubiegłych x	na pokrycie deficytu budżetu x	innych przychodów niezwiązanych z zaciąganiem długu x 7)	na pokrycie deficytu budżetu x	Rozchody budżetu x	Splity rat kapitałowych kredytów i pożyczek oraz wykup papierów wartościowych x	łączna kwota przypadających na dany rok kwot ustawowych wyłączeń z limitu spłaty zobowiązań x	kwota przypadających na dany rok kwot wyłączeń określonych w art. 243 ust. 3 ustawy x	kwota przypadających na dany rok kwot wyłączeń określonych w art. 243 ust. 3a ustawy x	
	4.4.1	4.5	4.5.1	5	5.1	5.1.1	5.1.1.1	5.1.1.2	
Nykonanie 2016	0,00	0,00	0,00	401 012,00	401 012,00	0,00	0,00	0,00	
Nykonanie 2017	0,00	0,00	0,00	622 236,00	622 236,00	0,00	0,00	0,00	
Nykonanie 2018	0,00	0,00	0,00	1 169 149,55	1 169 149,55	0,00	0,00	0,00	
Nykonanie 2019	0,00	0,00	0,00	1 976 729,86	1 976 729,86	0,00	0,00	0,00	
Nykonanie 2020	0,00	0,00	0,00	1 829 109,29	1 829 109,29	0,00	0,00	0,00	
Nykonanie 2021	0,00	0,00	0,00	2 579 958,96	2 579 958,96	0,00	0,00	0,00	
Plan 3 kw. 2022	0,00	0,00	0,00	2 871 082,25	2 871 082,25	0,00	0,00	0,00	
Nykonanie 2022	0,00	0,00	0,00	2 871 082,25	2 871 082,25	0,00	0,00	0,00	
2023	0,00	0,00	0,00	2 133 596,25	2 133 596,25	311 314,00	311 314,00	0,00	
2024	0,00	0,00	0,00	2 712 596,25	2 712 596,25	0,00	0,00	0,00	
2025	0,00	0,00	0,00	2 711 400,00	2 711 400,00	0,00	0,00	0,00	
2026	0,00	0,00	0,00	2 238 223,32	2 238 223,32	0,00	0,00	0,00	
2027	0,00	0,00	0,00	2 308 400,00	2 308 400,00	0,00	0,00	0,00	
2028	0,00	0,00	0,00	2 308 400,00	2 308 400,00	0,00	0,00	0,00	
2029	0,00	0,00	0,00	2 114 600,00	2 114 600,00	0,00	0,00	0,00	
2030	0,00	0,00	0,00	1 436 000,00	1 436 000,00	0,00	0,00	0,00	
2031	0,00	0,00	0,00	1 436 000,00	1 436 000,00	0,00	0,00	0,00	
2032	0,00	0,00	0,00	0,00	0,00	0,00	0,00	0,00	

N pozycji należy ująć w szczególności przychody pochodzące z prywatyzacji majątku jednostki samorządu terytorialnego.

Myszczególnienie	Rozchody budżetu, z tego:										w tym:	Relacja zównoważenia wydatków bieżących, o której mowa w art. 242 ustawy	
	łączna kwota przypadających na dany rok, kwot ustawowych wyłączeń z limitu spłaty zobowiązań, z tego:												
	kwota wyłączeń z tytułu wcześniejszej spłaty zobowiązań, określonych w art. 243 ust. 3b ustawy	z tego:			kwota przypadających na dany rok, kwot pozostałych ustawowych wyłączeń z limitu spłaty zobowiązań *	inne rozchody niezwiązane ze spłatą długu, x	Kwota długu, x	kwota długu, którego planowana spłata dokona się z wydatków, x	Różnica między dochodami bieżącymi a wydatkami bieżącymi, x	Różnica między dochodami bieżącymi, skorygowanymi o środki ^(*) a wydatkami bieżącymi, x			
		środkami nowego zobowiązania	wolnymi środkami, o których mowa w art. 217 ust. 2 pkt 6 ustawy	innymi środkami									5.1.1.3
Wykonanie 2016	x	x	x	x	x	x	x	x	0,00	6 728 327,51	0,00	7 068 857,99	7 282 703,64
Wykonanie 2017	x	x	x	x	x	x	x	x	0,00	4 933 948,43	0,00	7 307 671,75	8 527 230,25
Wykonanie 2018	x	x	x	x	x	x	x	x	0,00	10 223 744,83	0,00	2 441 767,18	3 764 830,53
Wykonanie 2019	x	x	x	x	x	x	x	x	0,00	11 985 743,59	0,00	2 901 586,97	3 849 893,51
Wykonanie 2020	x	x	x	x	x	x	x	x	0,00	14 555 560,47	0,00	4 906 359,41	5 475 864,88
Wykonanie 2021	x	x	x	x	x	x	x	x	0,00	16 137 005,57	0,00	3 553 536,82	6 273 625,70
Plan 3 kw. 2022	x	x	x	x	x	x	x	x	0,00	16 616 016,34	0,00	1 394 413,49	6 788 763,05
Wykonanie 2022	x	x	x	x	x	x	x	x	0,00	16 265 619,57	0,00	2 421 375,65	7 815 725,21
2023	0,00	0,00	0,00	0,00	0,00	0,00	0,00	0,00	0,00	17 265 619,57	0,00	5 413 582,94	6 757 170,93
2024	x	x	x	x	x	x	x	x	0,00	14 553 023,32	0,00	17 712 596,25	17 712 596,25
2025	x	x	x	x	x	x	x	x	0,00	11 841 623,32	0,00	20 211 400,00	20 211 400,00
2026	x	x	x	x	x	x	x	x	0,00	9 603 400,00	0,00	17 438 223,32	17 438 223,32
2027	x	x	x	x	x	x	x	x	0,00	7 295 000,00	0,00	17 508 400,00	17 508 400,00
2028	x	x	x	x	x	x	x	x	0,00	4 986 600,00	0,00	10 808 400,00	10 808 400,00
2029	x	x	x	x	x	x	x	x	0,00	2 872 000,00	0,00	10 614 600,00	10 614 600,00
2030	x	x	x	x	x	x	x	x	0,00	1 436 000,00	0,00	9 936 000,00	9 936 000,00
2031	x	x	x	x	x	x	x	x	0,00	0,00	0,00	9 936 000,00	9 936 000,00
2032	x	x	x	x	x	x	x	x	0,00	0,00	0,00	8 500 000,00	8 500 000,00

Skorygowanie o środki doryczy określonego w art. 242 ustawy powiększenia o odpowiednie dla roku prognozy przychody wskazane w art. 217 ust. 2 ustawy. Skutki finansowe wyłączeń ograniczenia, o którym mowa w art. 242 ustawy, zawarte w innych ustawach należy ująć w objaśnieniach dołączanych do wieloletniej prognozy finansowej zgodnie z art. 226 ust. 2a ustawy.

Wyszczególnienie	Wskaźnik spłaty zobowiązań						
	8.1	8.2		8.3	8.3.1	8.4	8.4.1
Relacja określona po lewej stronie nierówności we wzorze, o którym mowa w art. 243 ust. 1 ustawy (po uwzględnieniu zobowiązań z tytułu współtworzonego przez jednostkę terytorialnego oraz samorządu powiatowego po uwzględnieniu wyłączeń przypadających na dany rok) ^x	Relacja określona po prawej stronie nierówności we wzorze, o którym mowa w art. 243 ust. 1 ustawy, ustalona dla danego roku (wskaźnik jednoroczny) ^x	Dopuszczalny limit spłaty zobowiązań określony po prawej stronie nierówności we wzorze, o którym mowa w art. 243 ustawy, po uwzględnieniu zobowiązań z tytułu współtworzonego przez jednostkę samorządu terytorialnego oraz powiatowego po uwzględnieniu wyłączeń	Dopuszczalny limit spłaty zobowiązań określony po prawej stronie nierówności we wzorze, o którym mowa w art. 243 ustawy, po uwzględnieniu zobowiązań z tytułu współtworzonego przez jednostkę samorządu terytorialnego oraz powiatowego po uwzględnieniu wyłączeń	Dopuszczalny limit spłaty zobowiązań określony po prawej stronie nierówności we wzorze, o którym mowa w art. 243 ustawy, po uwzględnieniu zobowiązań z tytułu współtworzonego przez jednostkę samorządu terytorialnego oraz powiatowego po uwzględnieniu wyłączeń	Dopuszczalny limit spłaty zobowiązań określony po prawej stronie nierówności we wzorze, o którym mowa w art. 243 ustawy, po uwzględnieniu zobowiązań z tytułu współtworzonego przez jednostkę samorządu terytorialnego oraz powiatowego po uwzględnieniu wyłączeń	Informacja o spełnieniu wskaźnika spłaty zobowiązań określonego w art. 243 ustawy, po uwzględnieniu zobowiązań z tytułu współtworzonego przez jednostkę samorządu terytorialnego oraz powiatowego po uwzględnieniu wyłączeń	Informacja o spełnieniu wskaźnika spłaty zobowiązań określonego w art. 243 ustawy, po uwzględnieniu zobowiązań z tytułu współtworzonego przez jednostkę samorządu terytorialnego oraz powiatowego po uwzględnieniu wyłączeń
Wykonanie 2016	0,00%	x	21,06%	x	x	x	x
Wykonanie 2017	0,00%	x	19,97%	x	x	x	x
Wykonanie 2018	0,00%	x	7,29%	x	x	x	x
Wykonanie 2019	0,00%	x	8,71%	x	x	x	x
Wykonanie 2020	0,00%	x	14,03%	x	x	x	x
Wykonanie 2021	0,00%	x	8,59%	x	x	x	x
Plan 3 kw. 2022	0,00%	8,85%	9,51%	x	x	x	x
Wykonanie 2022	0,00%	4,68%	4,77%	x	x	x	x
2023	3,71%	8,71%	9,29%	12,74%	12,06%	TAK	TAK
2024	6,60%	38,32%	38,74%	11,06%	10,38%	TAK	TAK
2025	6,29%	42,55%	x	13,74%	13,06%	TAK	TAK
2026	5,15%	35,75%	x	18,41%	17,81%	TAK	TAK
2027	5,04%	34,84%	x	22,31%	21,72%	TAK	TAK
2028	4,84%	21,10%	x	25,32%	24,72%	TAK	TAK
2029	4,25%	20,11%	x	27,16%	26,56%	TAK	TAK
2030	2,79%	18,26%	x	28,77%	28,77%	TAK	TAK
2031	2,62%	17,72%	x	30,13%	30,13%	TAK	TAK
2032	0,00%	14,78%	x	27,19%	27,19%	TAK	TAK

stalona na lata 2022-2025 relacja z art. 243 (poz. 8.3, 8.3.1, 8.4 i 8.4.1) została obliczona według średniej 7-letniej

Lp	Finansowanie programów, projektów lub zadań realizowanych z udziałem środków, o których mowa w art. 5 ust. 1 pkt 2 i 3 ustawy									
	w tym:		w tym:		w tym:		w tym:		w tym:	
	9.1	9.1.1	9.1.1.1	9.2	9.2.1	9.2.1.1	9.3	9.3.1	9.3.1.1	9.3.1.1
	Dochoły bieżące na programy, projekty lub zadania finansowane z udziałem środków, o których mowa w art. 5 ust. 1 pkt 2 i 3 ustawy ^x	Dotacje i środki o charakterze bieżącym na realizację programu, projektu lub zadania finansowanego z udziałem środków, o których mowa w art. 5 ust. 1 pkt 2 i 3 ustawy ^x	środki określone w art. 5 ust. 1 pkt 2 ustawy	Dochoły majątkowe na programy, projekty lub zadania finansowane z udziałem środków, o których mowa w art. 5 ust. 1 pkt 2 i 3 ustawy	Dochoły majątkowe na programy, projekty lub zadania finansowane z udziałem środków, o których mowa w art. 5 ust. 1 pkt 2 ustawy	środki określone w art. 5 ust. 1 pkt 2 ustawy	Wydaki bieżące na programy, projekty lub zadania finansowane z udziałem środków, o których mowa w art. 5 ust. 1 pkt 2 i 3 ustawy ^x	Wydaki bieżące na programy, projekty lub zadania finansowane z udziałem środków, o których mowa w art. 5 ust. 1 pkt 2 ustawy ^x	Wydaki bieżące na programy, projekty lub zadania finansowane z udziałem środków, o których mowa w art. 5 ust. 1 pkt 2 ustawy	Wydaki bieżące na programy, projekty lub zadania finansowane z udziałem środków, o których mowa w art. 5 ust. 1 pkt 2 ustawy
Wykonanie 2016	0,00	0,00	0,00	129 201,47	129 201,47	129 201,47	0,00	0,00	0,00	0,00
Wykonanie 2017	152 442,34	152 442,34	152 442,34	226 642,50	226 642,50	226 642,50	125 878,06	125 878,06	125 878,06	125 878,06
Wykonanie 2018	833 211,65	833 211,65	833 211,65	1 298 411,59	1 291 944,20	1 291 944,20	696 029,97	696 029,97	656 921,32	656 921,32
Wykonanie 2019	826 993,67	826 993,67	761 693,21	2 015 217,65	2 013 315,47	2 013 315,47	848 182,01	848 182,01	788 190,59	788 190,59
Wykonanie 2020	451 497,59	451 497,59	414 789,54	949 639,77	949 639,77	949 639,77	685 664,80	561 427,08	514 277,36	514 277,36
Wykonanie 2021	762 218,04	762 218,04	749 340,87	2 000 915,68	2 000 915,68	2 000 915,68	1 030 236,37	598 380,21	598 380,21	598 380,21
Plan 3 kw. 2022	0,00	810 807,80	810 807,80	3 048 856,82	3 048 856,82	3 048 856,82	2 834 018,31	2 834 018,31	2 834 018,31	2 834 018,31
Wykonanie 2022	0,00	808 120,28	808 120,28	1 916 997,80	1 916 997,80	1 916 997,80	2 026 598,80	0,00	2 834 018,31	2 834 018,31
2023	2 172,84	2 172,84	2 172,84	513 985,00	513 985,00	513 985,00	22 105,36	2 172,84	2 172,84	2 172,84
2024	0,00	0,00	0,00	0,00	0,00	0,00	12 000,00	0,00	0,00	0,00
2025	0,00	0,00	0,00	0,00	0,00	0,00	12 000,00	0,00	0,00	0,00
2026	0,00	0,00	0,00	0,00	0,00	0,00	12 000,00	0,00	0,00	0,00
2027	0,00	0,00	0,00	0,00	0,00	0,00	12 000,00	0,00	0,00	0,00
2028	0,00	0,00	0,00	0,00	0,00	0,00	0,00	0,00	0,00	0,00
2029	0,00	0,00	0,00	0,00	0,00	0,00	0,00	0,00	0,00	0,00
2030	0,00	0,00	0,00	0,00	0,00	0,00	0,00	0,00	0,00	0,00
2031	0,00	0,00	0,00	0,00	0,00	0,00	0,00	0,00	0,00	0,00
2032	0,00	0,00	0,00	0,00	0,00	0,00	0,00	0,00	0,00	0,00

Wyszczególnienie

Informacja uzupełniająca o wybranych kategoriach finansowych												
Wyszczególnienie	w lym:			z tego:					Wydatki na spłatę zobowiązań przez jednostkę samorządu terytorialnego w danym roku budżetowym, podlegającą doliczeniu zgodnie z art. 244 ustawy ^x	Kwota zobowiązań wynikających z przejęcia przez jednostkę samorządu terytorialnego zobowiązań po likwidowanych i przekształcanych samorządowych osobach prawnych		
	Wydatki majątkowe na programy, projekty lub zadania finansowane z udziałem środków, o których mowa w art. 5 ust. 1 pkt 2 i 3 ustawy	Wydatki majątkowe na programy, projekty lub zadania finansowane z udziałem środków, o których mowa w art. 5 ust. 1 pkt 2 ustawy	Wydatki majątkowe finansowane środkami określonymi w art. 5 ust. 1 pkt 2 ustawy	Wydatki objęte limitem, o którym mowa w art. 226 ust. 3 pkt 4 ustawy	bieżące		Wydatki bieżące na pokrycie ujemnego wyniku finansowego samodzielnego publicznego zakładu opieki zdrowotnej	10.3			10.4	10.5
					10.1	10.1.1						
Lp	9.4	9.4.1	9.4.1.1	10.1	10.1.1	10.1.2	10.2	10.3	10.4	10.5		
Wykonanie 2016	232 138,00	232 138,00	232 138,00	919 222,07	170 175,82	749 046,25	0,00	0,00	0,00	0,00		
Wykonanie 2017	65 984,75	0,00	0,00	2 103 427,90	130 103,90	1 973 324,00	0,00	0,00	0,00	0,00		
Wykonanie 2018	2 760 678,17	607 396,68	607 396,68	5 389 412,62	666 201,94	4 723 210,68	0,00	0,00	0,00	0,00		
Wykonanie 2019	3 490 100,02	2 240 078,08	2 238 175,90	4 912 360,79	869 679,11	4 052 681,68	0,00	0,00	0,00	0,00		
Wykonanie 2020	1 418 841,14	540 490,35	540 490,35	6 680 452,05	704 994,70	5 975 457,35	0,00	0,00	0,00	0,00		
Wykonanie 2021	3 165 395,38	1 747 089,18	1 747 089,18	7 416 171,26	1 096 127,51	6 320 043,75	0,00	0,00	0,00	0,00		
Plan 3 kw. 2022	1 432 158,00	1 432 158,00	1 432 158,00	0,00	0,00	0,00	0,00	0,00	0,00	0,00		
Wykonanie 2022	1 205 820,07	1 205 820,07	1 205 820,07	9 904 062,46	90 167,46	9 813 895,00	0,00	0,00	0,00	0,00		
2023	5 681 222,00	0,00	0,00	13 144 823,54	12 000,00	13 132 823,54	0,00	0,00	0,00	0,00		
2024	3 450 000,00	0,00	0,00	17 666 032,30	12 000,00	17 654 032,30	0,00	0,00	0,00	0,00		
2025	566 032,30	0,00	0,00	11 448 629,41	12 000,00	11 436 629,41	0,00	0,00	0,00	0,00		
2026	598 629,41	0,00	0,00	10 353 471,10	12 000,00	10 341 471,10	0,00	0,00	0,00	0,00		
2027	0,00	0,00	0,00	5 760 000,00	0,00	5 760 000,00	0,00	0,00	0,00	0,00		
2028	0,00	0,00	0,00	1 760 000,00	0,00	1 760 000,00	0,00	0,00	0,00	0,00		
2029	0,00	0,00	0,00	1 760 000,00	0,00	1 760 000,00	0,00	0,00	0,00	0,00		
2030	0,00	0,00	0,00	0,00	0,00	0,00	0,00	0,00	0,00	0,00		
2031	0,00	0,00	0,00	0,00	0,00	0,00	0,00	0,00	0,00	0,00		
2032	0,00	0,00	0,00	0,00	0,00	0,00	0,00	0,00	0,00	0,00		

Informacje uzupełniające o wybranych kategoriach finansowych

Wyszczególnienie	10.6 Spłaty, o których mowa w poz. 5.1, wynikające wyłącznie z tytułu zobowiązań już zaciągniętych x	10.7 Wydaki zmniejszające dług x	10.7.1 spłata zobowiązań wymagalnych z lat poprzednich, innych niż w poz. 10.7.3 x	10.7.2 spłata zobowiązań zaliczonych do tytułu dłużnego – kredyty i pożyczki x	10.7.2.1 zobowiązań zaciągniętych po dniu 1 stycznia 2019 r. x	w tym:		10.7.3 wypłaty z tytułu wymagalnych poręczeń i gwarancji x	10.8 kwota wzrostu(+)/spadku(-) kwoty długu wynikająca z operacji niekasowych (m.in. umorzenia, różnice kursowe)	10.9 wcześniejsza spłata zobowiązań, wyłączona z limitu spłaty zobowiązań, dokonywana w formie wydatków budżetowych	10.10 Wypuk papierów wartościowych, spłaty rat kredytów i pożyczek wraz z należnymi odsetkami i dyskontem, odpowiednio emitowanych lub zaciągniętych do równowartości kwoty ubytku w wykonanych dochodach jednostki samorządu terytorialnego będącego skutkiem wystąpienia COVID-19 x	10.11 Wydaki bieżące podlegające ustawowemu wyłączeniu z limitu spłaty zobowiązań ⁹⁾
						w tym:						
						10.7.2.1.1 dokonywana w formie wydatku bieżącego x	10.7.2.1.1 dokonywana w formie wydatku bieżącego x					
Wykonanie 2016	401 012,00	2 126 584,32	0,00	2 126 584,32	0,00	0,00	0,00	0,00	0,00	0,00	0,00	0,00
Wykonanie 2017	622 236,00	2 061 229,08	0,00	2 061 229,08	0,00	0,00	0,00	10 914,00	x	0,00	0,00	0,00
Wykonanie 2018	1 169 149,55	2 028 861,75	0,00	2 028 861,75	0,00	0,00	0,00	0,00	x	0,00	0,00	0,00
Wykonanie 2019	1 976 729,86	1 089 694,65	0,00	1 089 694,65	0,00	0,00	0,00	0,00	x	0,00	0,00	0,00
Wykonanie 2020	1 829 109,29	142 416,98	0,00	142 416,98	0,00	0,00	0,00	0,00	x	0,00	0,00	322 761,64
Wykonanie 2021	2 579 958,96	0,00	0,00	0,00	0,00	0,00	0,00	0,00	x	0,00	0,00	0,00
Plan 3 kw. 2022	0,00	0,00	0,00	0,00	0,00	0,00	0,00	0,00	x	0,00	0,00	0,00
Wykonanie 2022	0,00	0,00	0,00	0,00	0,00	0,00	0,00	0,00	0,00	0,00	0,00	0,00
2023	2 070 514,00	0,00	0,00	0,00	0,00	0,00	0,00	0,00	0,00	0,00	0,00	0,00
2024	2 469 000,00	0,00	0,00	0,00	0,00	0,00	0,00	0,00	x	0,00	0,00	0,00
2025	2 471 400,00	0,00	0,00	0,00	0,00	0,00	0,00	0,00	x	0,00	0,00	0,00
2026	1 998 223,32	0,00	0,00	0,00	0,00	0,00	0,00	0,00	x	0,00	0,00	0,00
2027	1 718 400,00	0,00	0,00	0,00	0,00	0,00	0,00	0,00	x	0,00	0,00	0,00
2028	1 718 400,00	0,00	0,00	0,00	0,00	0,00	0,00	0,00	x	0,00	0,00	0,00
2029	948 600,00	0,00	0,00	0,00	0,00	0,00	0,00	0,00	x	0,00	0,00	0,00
2030	0,00	0,00	0,00	0,00	0,00	0,00	0,00	0,00	x	0,00	0,00	0,00
2031	0,00	0,00	0,00	0,00	0,00	0,00	0,00	0,00	x	0,00	0,00	0,00
2032	0,00	0,00	0,00	0,00	0,00	0,00	0,00	0,00	x	0,00	0,00	0,00

W pozycji należy ująć kwoty wydatków bieżących, o które zostają pomniejszone wydatki bieżące budżetu przy wyliczaniu limitu spłaty zobowiązań określonego po prawej stronie nierówności we wzorze, o którym mowa w art. 243 ustawy, na podstawie odrębnych ustaw, bez wydatków bieżących na obsługę
opu. W szczególności należy ująć wydatki poniesione w celu realizacji zadań związanych z przeciwdziałaniem COVID-19.
Informacje zawarte w tej części wieloletniej prognozy finansowej, w tym o spełnieniu relacji określonej w art. 243 ustawy zostają automatycznie wygenerowane przez aplikację wskazaną przez Ministra Finansów, o której mowa w § 4 ust. 1, na podstawie danych historycznych oraz prognozowanych przez
Instytut Samorządu Terytorialnego. Automatycznie wyliczenia danych na podstawie wartości historycznych i prognozowanych przez jednostkę samorządu terytorialnego dotyczą w szczególności takich pozycji 8.3 – 8.3.1 i pozycji z sekcji 12.
Pozycje oznaczone symbolem „x” sporządza się na okres prognozy kwoty długu, zgodnie z art. 227 ust. 2 ustawy. Okres ten nie podlega wydłużeniu w sytuacji planowania wydatków z tytułu niewymagalnych poręczeń i gwarancji. W przypadku planowania wydatków z tytułu niewymagalnych poręczeń i gwarancji
okresie dłuższym niż okres, na który zaciągnięto oraz planuje się zaciągnięcie zobowiązania dłużne, informację o wydatkach z tytułu niewymagalnych poręczeń i gwarancji, wykraczających poza wspomniany okres, należy zamieścić w objaśnieniach do wieloletniej prognozy finansowej.

z up. Skarbnika Gminy
mgr Agnieszka Rybińska
Zastępca Skarbnika Gminy

WÓJT
mgr inż. Tadeusz Kacprzak

Wykaz przedsięwzięć do WPF

kwoty w zł

p.	Nazwa i cel	Jednostka odpowiedzialna lub koordynująca	Okres realizacji		Łączne nakłady finansowe	Limit 2023	Limit 2024	Limit 2025	Limit 2026	Limit 2027
			Od	Do						
1	Wydatki na przedsięwzięcia ogółem: (1.1+1.2+1.3)				72 764 891,46	9 904 062,46	13 144 823,54	17 666 032,30	11 448 629,41	10 353 471,10
a	- wydatki bieżące				377 432,11	90 167,46	12 000,00	12 000,00	12 000,00	12 000,00
b	- wydatki majątkowe				72 387 459,35	9 813 895,00	13 132 823,54	17 654 032,30	11 436 629,41	10 341 471,10
1.1	Wydatki na programy, projekty lub zadania związane z realizacją zadań z udziałem środków, o których mowa w art.5 ust.1 pkt 1 i 3 ustawy z dnia 27 sierpnia 2009 r. o finansach publicznych (Dz.U.Nr 157, poz. 1240, z późn. zm.), z tego:				7 848 408,82	4 792 394,84	1 330 495,30	566 032,30	588 629,41	12 000,00
1.1.1	- wydatki bieżące				101 432,11	2 172,84	12 000,00	12 000,00	12 000,00	12 000,00
1.1.1	Kujawsko-Pomorska Teleopieka - zwiększenie dostępności do usług społecznych świadczonych w środowisku lokalnym w postaci pomocy sąsiedzkiej, wolontariatu opiekuńczego przy wykorzystaniu nowoczesnych technologii takich jak teleopieka dla 3000 potrzebujących wsparcia w codziennym funkcjonowaniu mieszkańców WPK w okr. od 01.07.2020-30.06.2023	Gminny Ośrodek Pomocy Społecznej w Inowrocławiu	2021	2023	31 160,11	2 172,84	0,00	0,00	0,00	0,00
1.1.2	Projekt "Infostrada Kujaw i Pomorza 2.0" - wsparcie gospodarce i społeczne Województwa Kujawsko Pomorskiego poprzez wdrażanie efektywności działań administracji samorządowej oraz jakości usług publicznych	Urząd Gminy Inowrocław	2017	2027	70 272,00	0,00	12 000,00	12 000,00	12 000,00	12 000,00
1.2	- wydatki majątkowe				7 746 976,71	4 790 222,00	1 318 495,30	554 032,30	576 629,41	0,00
2.1	Rozbudowa drogi wojewódzkiej nr 251 od km 70+316,00 do km 71+880,00 w zakresie wykonania ciągu pieszo-rowerowego - poprawa bezpieczeństwa ruchu drogowego poprzez oddzielenie ruchu pieszo-rowerowego od drogi wojewódzkiej	Urząd Gminy Inowrocław	2017	2026	1 586 629,41	10 000,00	500 000,00	500 000,00	576 629,41	0,00
2.2	Rozbudowa drogi powiatowej nr 2594C stanowiącej byłą drogę wojewódzką nr 252 w zakresie wykonania ciągu pieszo-rowerowego na odcinku Jacewo - Marulewy - poprawa bezpieczeństwa ruchu drogowego poprzez oddzielenie ruchu pieszo-rowerowego od drogi wojewódzkiej	Urząd Gminy Inowrocław	2017	2024	928 495,30	160 000,00	768 495,30	0,00	0,00	0,00
2.3	Przebudowa linii napowietrznej SN-15kv na linię kablową SN-15kV w m. Jacewo - rozbudowa sieci	INOWROCLAW	2022	2023	400 000,00	270 000,00	0,00	0,00	0,00	0,00
2.4	Projekt "Infostrada Kujaw i Pomorza 2.0" - wsparcie gospodarce i społeczne Województwa Kujawsko Pomorskiego poprzez wdrażanie efektywności działań administracji samorządowej oraz jakości usług publicznych	Urząd Gminy Inowrocław	2017	2025	180 630,00	0,00	50 000,00	54 032,30	0,00	0,00
2.5	Budowa kanalizacji sanitarnej wraz z przyłączami w miejscowości Miechowice, gm. Inowrocław - ETAP II - poprawa jakości życia mieszkańców	Urząd Gminy Inowrocław	2017	2024	3 327 237,00	3 026 237,00	0,00	0,00	0,00	0,00
2.6	Budowa infrastruktury sportowo - rekreacyjnej w miejscowości Krusza Zamkowa - zapewnienie rozwoju fizycznego i motorycznego uczniów	Urząd Gminy Inowrocław	2022	2023	901 583,00	901 583,00	0,00	0,00	0,00	0,00
2.7	Rozbudowa świetlicy wiejskiej na terenie działki nr 50/8 w miejscowości Miechowice Gmina Inowrocław - dostosowanie obiektu dla osób niepełnosprawnych oraz poprawa warunków funkcjonowania świetlicy	Urząd Gminy Inowrocław	2021	2023	422 402,00	422 402,00	0,00	0,00	0,00	0,00
2	Wydatki na programy, projekty lub zadania związane z umowami partnerstwa publiczno- prywatnego, z tego:				0,00	0,00	0,00	0,00	0,00	0,00

-p.	Limit 2028	Limit 2029	Limit 2030	Limit 2031	Limit 2032	Limit zobowiązań
1	5 760 000,00	1 760 000,00	1 760 000,00	0,00	0,00	19 284 287,96
1.a	0,00	0,00	0,00	0,00	0,00	211 127,72
1.b	5 760 000,00	1 760 000,00	1 760 000,00	0,00	0,00	19 053 160,24
1.1	0,00	0,00	0,00	0,00	0,00	1 626 625,71
1.1.1	0,00	0,00	0,00	0,00	0,00	87 138,47
1.1.1.1	0,00	0,00	0,00	0,00	0,00	22 230,72
1.1.2	0,00	0,00	0,00	0,00	0,00	64 907,75
1.2	0,00	0,00	0,00	0,00	0,00	1 539 487,24
1.2.1	0,00	0,00	0,00	0,00	0,00	807 037,52
1.2.2	0,00	0,00	0,00	0,00	0,00	410 047,72
1.2.3	0,00	0,00	0,00	0,00	0,00	0,00
1.2.4	0,00	0,00	0,00	0,00	0,00	0,00
1.2.5	0,00	0,00	0,00	0,00	0,00	0,00
1.2.6	0,00	0,00	0,00	0,00	0,00	0,00
1.2.7	0,00	0,00	0,00	0,00	0,00	322 402,00
1.2.	0,00	0,00	0,00	0,00	0,00	0,00

-p.	Nazwa i cel	Jednostka odpowiedzialna lub koordynująca	Okres realizacji		Łączne nakłady finansowe	Limit 2023	Limit 2024	Limit 2025	Limit 2026	Limit 2027
			Od	Do						
	- wydatki bieżące				0,00	0,00	0,00	0,00	0,00	0,00
	- wydatki majątkowe				0,00	0,00	0,00	0,00	0,00	0,00
1.3	Wydatki na programy, projekty lub zadania pozostające (inne niż wymienione w pkt 1.1 i 1.2), z tego				64 916 482,64	5 111 667,62	11 814 328,24	17 100 000,00	10 860 000,00	10 341 471,10
3.1	- wydatki bieżące				276 000,00	87 994,62	0,00	0,00	0,00	0,00
3.1.1	Demontaż, transport i unieszkodliwienie wyrobów zawierających azbest z terenu Gminy Inowrocław - unieszkodliwienie odpadów niebezpiecznych zawierających azbest	Urząd Gminy Inowrocław	2021	2023	241 000,00	61 994,62	0,00	0,00	0,00	0,00
3.1.2	Czyste powietrze - poprawa jakości powietrza oraz zmniejszenie emisji gazów cieplarnianych poprzez wymianę źródeł ciepła i poprawę efektywności energetycznej budynków mieszkalnych jednorodzinnych	Urząd Gminy Inowrocław	2022	2023	35 000,00	26 000,00	0,00	0,00	0,00	0,00
3.2	- wydatki majątkowe				64 640 482,64	5 023 673,00	11 814 328,24	17 100 000,00	10 860 000,00	10 341 471,10
3.2.1	Budowa Przedszkola Samorządowego na dz. nr 154/1 i 154/2 w m. Jacewo - zapewnienie mieszkańcom gminy pełnego dostępu do usług oświaty oraz wyrównanie szans w dostępie do edukacji dla najmłodszych	Urząd Gminy Inowrocław	2016	2025	10 036 703,54	180 000,00	4 810 703,54	5 000 000,00	0,00	0,00
3.2.2	Budowa kanalizacji sanitarnej wraz z przyłączami w miejscowości Borkowo w kierunku Jaksic III etap, gm. Inowrocław - poprawa warunków życia mieszkańców	Urząd Gminy Inowrocław	2022	2028	16 300 000,00	50 000,00	100 000,00	4 100 000,00	4 100 000,00	3 950 000,00
3.2.3	Rozbudowa świetlicy wiejskiej na terenie działki nr 50/8 w miejscowości Miechowo Gmina Inowrocław - dostosowanie obiektu dla osób niepełnosprawnych oraz poprawa warunków funkcjonowania świetlicy	Urząd Gminy Inowrocław	2021	2023	0,00	0,00	0,00	0,00	0,00	0,00
3.2.4	Budowa kanalizacji sanitarnej wraz z przyłączami w miejscowości Kłopot, gm. Inowrocław - E-TAP III - poprawa warunków życia mieszkańców	Urząd Gminy Inowrocław	2022	2023	4 600 000,00	4 425 000,00	0,00	0,00	0,00	0,00
3.2.5	Zwiększenie efektywności energetycznej i wzrost udziału OZE w sektorze infrastruktury komunalnej na terenie gminy - zmniejszenie zużycia energii finalnej, zwiększenie wytworzenia energii odnawialnej, zmniejszenie emisji CO2 z obszarów objętych planem	Urząd Gminy Inowrocław	2022	2030	1 560 000,00	60 000,00	250 000,00	0,00	250 000,00	250 000,00
3.2.6	Zwiększenie efektywności energetycznej i wzrost udziału OZE w sektorze budynków użyteczności publicznej na terenie gminy - zmniejszenie zużycia energii finalnej, zwiększenie wytworzenia energii odnawialnej, zmniejszenie emisji CO2 z obszarów objętych planem	Urząd Gminy Inowrocław	2022	2030	4 548 673,00	168 673,00	730 000,00	0,00	730 000,00	730 000,00
3.2.7	Zwiększenie efektywności energetycznej w transporcie drogowym poprzez budowę ścieżek rowerowych na terenie gminy - zmniejszenie zużycia energii finalnej, zwiększenie wytworzenia energii odnawialnej, zmniejszenie emisji CO2 z obszarów objętych planem	Urząd Gminy Inowrocław	2022	2030	4 800 000,00	120 000,00	780 000,00	0,00	780 000,00	780 000,00
3.2.8	Budowa infrastruktury sportowo - rekreacyjnej w miejscowości Krusza Zamkowa - zapewnienie rozwoju fizycznego i motorycznego uczniów	Urząd Gminy Inowrocław	2022	2024	0,00	0,00	0,00	0,00	0,00	0,00
3.2.9	Rozbudowa sieci wodociągowej i kanalizacyjnej wraz z infrastrukturą drogową w m. Jacewo - Rozbudowa sieci wodociągowej i kanalizacyjnej wraz z infrastrukturą drogową w m. Jacewo - poprawa jakości życia	Urząd Gminy Inowrocław	2023	2027	17 641 471,40	10 000,00	3 000 000,00	5 000 000,00	5 000 000,00	4 631 471,10
3.2.10	Budowa kanalizacji sanitarnej wraz z przyłączami w miejscowości Miechowo, gm. Inowrocław - E-TAP II - poprawa jakości życia mieszkańców	Urząd Gminy Inowrocław	2017	2024	0,00	0,00	0,00	0,00	0,00	0,00
3.2.11	Budowa sali gimnastycznej wraz z salami dydaktycznymi i łącznikiem oraz budowa boiska wielofunkcyjnego z wyposażeniem na dz. nr 34 w m. Turzany - poprawa jakości życia i nauki dzieci	Urząd Gminy Inowrocław	2022	2025	5 153 634,70	10 000,00	2 143 624,70	3 000 000,00	0,00	0,00

WÓJT
Krzysztof Kacprzak

z up. Skarbnika Gminy
mgr Agnieszka Rybińska
Zastępca Skarbnika Gminy

..p.	Limit 2028	Limit 2029	Limit 2030	Limit 2031	Limit 2032	Limit zobowiązań
2.1	0,00	0,00	0,00	0,00	0,00	0,00
2.2	0,00	0,00	0,00	0,00	0,00	0,00
1.3	5 760 000,00	1 760 000,00	1 760 000,00	0,00	0,00	17 637 662,25
3.1	0,00	0,00	0,00	0,00	0,00	123 989,25
3.1.1	0,00	0,00	0,00	0,00	0,00	123 989,25
3.1.2	0,00	0,00	0,00	0,00	0,00	0,00
3.2	5 760 000,00	1 760 000,00	1 760 000,00	0,00	0,00	17 513 673,00
3.2.1	0,00	0,00	0,00	0,00	0,00	2 005 000,00
3.2.2	4 000 000,00	0,00	0,00	0,00	0,00	0,00
3.2.3	0,00	0,00	0,00	0,00	0,00	0,00
3.2.4	0,00	0,00	0,00	0,00	0,00	4 600 000,00
3.2.5	250 000,00	250 000,00	250 000,00	0,00	0,00	1 560 000,00
3.2.6	730 000,00	730 000,00	730 000,00	0,00	0,00	4 548 673,00
3.2.7	780 000,00	780 000,00	780 000,00	0,00	0,00	4 800 000,00
3.2.8	0,00	0,00	0,00	0,00	0,00	0,00
3.2.9	0,00	0,00	0,00	0,00	0,00	0,00
3.2.10	0,00	0,00	0,00	0,00	0,00	0,00
3.2.11	0,00	0,00	0,00	0,00	0,00	0,00

Objaśnienia do Wieloletniej Prognozy Finansowej

Dochody

Prognoza obejmuje dochody własne, subwencje ogólne i dotacje celowe z budżetu państwa. W prognozowaniu dochodów na 2023 rok przyjęto następujące kryteria:

Dochody własne

- dochody z tytułu udziałów we wpływach z podatku dochodowego od osób fizycznych oraz podatku dochodowego od osób prawnych przyjęto na podstawie informacji przekazanej przez Ministra Finansów, Funduszy i Polityki Regionalnej z dnia 18 października 2022 r. Nr ST3.4750.23.2022 oraz pismo WFB.I.3120.1.31.2023 z dnia 22 lutego 2023r.
- wpływy z podatku rolnego – przyjęto średnią cenę 1 kwintala żyta w wysokości 74,05 zł na podstawie Komunikatu Prezesa Głównego Urzędu Statystycznego z dnia 19 października 2022r. w sprawie średniej ceny skupu żyta za okres 11 kwartałów będącej podstawą do ustalenia podatku rolnego na rok podatkowy 2023, przyjmowanej jako podstawa obliczania podatku rolnego na rok podatkowy 2023 na obszarze Gminy Inowrocław,
- wpływy z podatku od nieruchomości, podatku od środków transportowych przyjęto górne stawki na podstawie Obwieszczenia Ministra Finansów z dnia 28.07.2022r. w sprawie górnych granic stawek kwotowych podatków i opłat lokalnych na rok 2023 r.
- wpływy z tytułu opłaty za gospodarowanie odpadami komunalnymi zaplanowano na podstawie stawek określonych w Uchwale Nr XX/194/2020 Rady Gminy Inowrocław z dnia 22 czerwca 2020 r. w sprawie wyboru metody ustalenia opłaty za gospodarowanie odpadami komunalnymi na terenie nieruchomości zamieszkałych oraz stawki takiej opłaty oraz określenia stawki opłaty podwyższonej za gospodarowanie odpadami komunalnymi, jeżeli właściciel nieruchomości nie wypełnia obowiązku zbierania odpadów komunalnych w sposób selektywny. Stawka opłaty za gospodarowanie odpadami komunalnymi wynosi 30,00 zł na miesiąc od osoby. Stawka opłaty podwyższonej za gospodarowanie odpadami komunalnymi, jeżeli właściciel nieruchomości nie wypełnia obowiązku zbierania odpadów komunalnych w sposób selektywny ustalona jest w wysokości 60,00 zł na miesiąc od osoby,
- pozostałe podatki i opłaty lokalne oszacowano na podstawie Zarządzenia Nr 512/2022 Wójta Gminy Inowrocław z dnia 17 sierpnia 2022 r. w sprawie określenia podstawowych parametrów niezbędnych do opracowania materiałów do projektu budżetu gminy na 2023 rok,
- wpływy z podatku od działalności gospodarczej osób fizycznych opłacanego w formie karty podatkowej, od spadków i darowizn, od czynności cywilnoprawnych – przyjęto na poziomie przewidywanego wykonania z Urzędów Skarbowych z 2022 roku,
- wpływy z opłat: skarbowej i eksploatacyjnej – na podstawie przewidywanego wykonania z 2022 roku.

Dochody z majątku gminy

W 2023 roku planuje się przeznaczyć do sprzedaży:

- Krusza Zamkowa oznaczone nr działek 58/5 o powierzchni 0,1365 ha oraz 69/9 o pow. 0,0861 ha,
- Inowrocław zbycie udziału 1/12 części w nieruchomości położonej w obrębie geodezyjnym nr 6 oz. Nr dz. 29 o pow. 0,0400 ha (działka zabudowana budynkiem wielorodzinnym), 30 o pow. 0,0833 ha, dz. nr 158 o pow. 0,0061 ha.
- Pławin oznaczona nr działki 82/2 o pow. 0,1898 ha, 82/3 o pow. 0,1364 ha, 82/4 o pow. 0,1649 ha, 82/5 o pow. 0,0645 ha, 82/6 o pow. 0,0913 ha .

Pozostałe dochody własne gminy ustalono na poziomie przewidywanego wykonania 2022 roku.

- **Dotacje celowe** – wysokość dotacji celowych została określona na podstawie zawiadomienia Wojewody Kujawsko Pomorskiego z dnia 24 października 2022r. Nr WFB.I.3110.4.19.2022 oraz Dyrektora Krajowego Biura Wyborczego Delegatura w Bydgoszczy z dnia 24 października 2022r. Nr DBD-3120-30.2022,
- **Subwencje ogólne** – dochody z tytułu subwencji ogólnej, w tym część oświatowa i część wyrównawcza przyjęto na podstawie pisma z dnia 18 października 2022r. Nr ST3.4750.23.2022 oraz pisma Nr ST3.4750.23.2022 z dnia 17 lutego 2023 r. z przekazanej przez Ministra Finansów , Funduszy i Polityki Regionalnej.

Przy prognozowaniu dochodów na lata 2023 – 2032 uwzględniono wytyczne dotyczące stosowania jednolitych wskaźników makroekonomicznych będących podstawą oszacowania skutków finansowych na potrzeby wieloletnich prognoz finansowych jednostek samorządu terytorialnego ogłoszone przez Ministra Finansów 03 października 2022 roku. Średnioroczny wzrost cen towarów i usług konsumpcyjnych na lata 2023-2032 przyjęto w wysokości: 2023-109,8%, 2024- 104,8%, 2025 - 103,1%, 2026 - 102,5%, 2027 - 102,5 %, 2028 - 102,5 %, 2029 - 102,5%, 2030 - 102,5%, 2031 - 102,5%, 2032-102,5%.

W latach 2024-2025 planuje się zbyć nieruchomości mienia komunalnego w następujących miejscowościach i tak:

W 2024 roku planuje się przeznaczyć do sprzedaży:

- zabudowaną nieruchomość położoną w miejscowości Piotrkowice oznaczoną nr działki 123/1 o powierzchni 0,1362 ha (zabudowana budynkiem mieszkalnym wielorodzinnym),
- nieruchomości położone w miejscowości Pławin oznaczone nr działek: 82/5 o powierzchni 0,0645 ha i 82/6 o powierzchni 0,0913 ha.

W 2025 roku planuje się przeznaczyć do sprzedaży:

- nieruchomość położoną w miejscowości Jaksice oznaczona nr działki 74/2 o powierzchni 0,7298 ha.

Wydatki

Prognozowanie wydatków oparto na wskaźnikach inflacji ogłoszonych przez Ministra Finansów, Funduszy i Polityki Regionalnej uwzględniając politykę rozwoju gminy:

- wynagrodzenia ustalono biorąc pod uwagę wskaźniki inflacji i przewidywany stan zatrudnienia w Gminie,
- wydatki bieżące przedstawiają tendencję zwyżkową ponieważ od roku 2011 odsetki od wykonanych inwestycji obciążają wydatki bieżące, które zostały ujęte w klasyfikacji obsługi długu.

W 2023 r. zaplanowano dochody w kwocie 9.025.000,00 zł z tytułu dofinansowania z Rządowego Funduszu Polski Ład na realizację następujących inwestycji:

- Przebudowa drogi gminnej nr 150525C Sikorowo-Jaronty i drogi gminnej nr 150526C Jaronty-Dulsk -5.700.000,00 zł
- Budowa kanalizacji sanitarnej wraz z przyłączami Kłopot III etap -3.325.000,00 zł.

Objaśnienie do załącznika nr 1 - symbol WPF 10.11 - wykonanie 2020r.

W pozycji tej wykazano wydatki wykonane na realizację zadań związanych z przeciwdziałaniem COVID-19 w kwocie 322.761,64 zł, na którą składają się następujące wydatki:

- dotacja na zadania bieżące - 150.000,00 zł
- zakup materiałów i usług - 172.761,64 zł

W związku z tym, że zaplanowane w całym okresie objętym prognozą wydatki majątkowe są wyższe od prognozowanych dochodów majątkowych, źródłem ich pokrycia są dochody majątkowe, dochody bieżące oraz niewykorzystane środki pieniężne na rachunku budżetu, wynikające z rozliczenia dochodów i wydatków nimi finansowanych związanych ze szczególnymi zasadami wykonywania budżetu określonymi w odrębnych ustawach (środki RFIL) oraz pożyczka na finansowanie zadania realizowanego z udziałem środków pochodzących z budżetu Unii Europejskiej.

Prognozowane dochody budżetu gminy na 2023 rok określone zostały w wysokości 94.309.086,53 zł w tym: dochody bieżące 80.147.402,46 zł, oraz dochody majątkowe w kwocie 14.161.684,07 zł, prognozowane wydatki w kwocie 96.652.674,52 zł w tym: wydatki bieżące 74.733.819,52 zł oraz wydatki majątkowe 21.918.855,00 zł z deficytem budżetu w wysokości 2.343.587,99 zł.

Przychody budżetu zaplanowano w kwocie 4.477.184,24 zł z tytułu:

- kredytu na spłatę wcześniej zaciągniętych zobowiązań z tytułu zaciągniętych pożyczek i kredytów w kwocie 3.133.596,25 zł,
- przychodów jednostek samorządu terytorialnego z niewykorzystanych środków pieniężnych na rachunku bieżącym budżetu, wynikających z rozliczenia dochodów i wydatków nimi finansowanych związanych ze szczególnymi zasadami wykonywania budżetu określonymi w odrębnych ustawach w kwocie 25.266,43 zł
- wolnych środków, o których mowa w art. 217 ust. 2 pkt 6 ustawy w kwocie 1.318.321,56 zł

Rozchody budżetu zaplanowano w kwocie 2.133.596,25 zł niżej wymienionych tytułów:

- kredytu długoterminowego do BS w Inowrocławiu nr KR/2018/314 zaciągniętego w 2018r. w kwocie 499.200,00 zł,
- kredytu długoterminowego do BS w Inowrocławiu nr KR/2019/173 zaciągniętego w 2019r. w kwocie 1.020.000,00 zł,
- kredytu długoterminowego do BGK Toruń nr 20/2173 zaciągniętego w 2020 r. w kwocie 60.000 zł,
- kredytu długoterminowego do BS w Inowrocławiu nr KR/2/K/2021 zaciągniętego w 2021r. w kwocie 180.000,00 zł,

- kredytu długoterminowego do BS w Inowrocławiu nr 34/2022/000 zaciągniętego w 2022r. w kwocie 63.082,25 zł,
- pożyczki otrzymanej na finansowanie zadań realizowanych z udziałem środków pochodzących z budżetu UE w 2022r. na „Utworzenie inkubatora przetwórstwa lokalnego w miejscowości Łojewo” w kwocie 311.314,00 zł.

Rozchody w kwocie 2.133.596,25 zł planuje się sfinansować kredytem na spłatę wcześniej zaciągniętych zobowiązań z tytułu pożyczek i kredytów w kwocie 2.133.596,25 zł.

W 2023 roku zaplanowano kredyt w kwocie 3.133.596,25 zł na spłatę wcześniej zaciągniętych pożyczek i kredytów z terminem spłaty: 2024r. – 183.596,25 zł, 2025r. – 180.000,00 zł, 2026r. – 180.000,00 zł, 2027r. – 410.000,00 zł, 2028r. – 410.000,00 zł, 2029r. – 410.000,00 zł, 2030r. – 410.000,00 zł, 2031r. – 410.000,00 zł.

Przewidywana kwota długu na 31.12.2022 r. wynosi 16.265.619,57 zł , w tym z następujących tytułów:

- kredytu na finansowanie planowanego deficytu 2018r. w kwocie 1.500.000,00 zł,
- kredytu na finansowanie planowanego deficytu 2019r. oraz kredytu na spłatę wcześniej zaciągniętych kredytów w kwocie 4.108.423,32 zł,
- kredytu na finansowanie planowanego deficytu 2020r. oraz kredytu na spłatę wcześniej zaciągniętych pożyczek i kredytów w kwocie 3.909.000,00 zł,
- kredytu na finansowanie planowanego deficytu 2021r. oraz kredytu na spłatę wcześniej zaciągniętych pożyczek i kredytów w kwocie 3.565.800 zł,
- kredytu na spłatę w 2022r. wcześniej zaciągniętych pożyczek i kredytów w kwocie 2.871.082,25 zł,
- pożyczkę na wyprzedzające finansowanie zadania realizowanego ze środków pochodzących z budżetu Unii Europejskiej w kwocie 311.314,00 zł na zadanie pn. "Utworzenie inkubatora przetwórstwa lokalnego w miejscowości Łojewo" z terminem spłaty w 2023r. (Umowa podpisana z BGK z siedzibą w Warszawie 13.05.2022r.).

Prognozowana kwota długu na lata następne przedstawia się następująco:

2023 rok w kwocie 17.265.619,57 zł z tytułu:

- kredytu na finansowanie planowanego deficytu 2018r. w kwocie 1.000.800,00 zł,
- kredytu na finansowanie planowanego deficytu 2019r. oraz kredytu na spłatę wcześniej zaciągniętych kredytów w kwocie 3.088.423,32 zł,
- kredytu na finansowanie planowanego deficytu 2020r. oraz kredytu na spłatę wcześniej zaciągniętych pożyczek i kredytów w kwocie 3.849.000,00 zł,
- kredytu na finansowanie planowanego deficytu 2021r. oraz kredytu na spłatę wcześniej zaciągniętych pożyczek i kredytów w kwocie 3.385.800,00 zł,
- kredytu na spłatę w 2022r. wcześniej zaciągniętych pożyczek i kredytów w kwocie 2.808.000,00 zł,
- kredytu na spłatę w 2023r. wcześniej zaciągniętych pożyczek i kredytów w kwocie 3.133.596,25 zł.

2024 rok w kwocie 14.553.023,32 zł z tytułu:

- kredytu na finansowanie planowanego deficytu 2018r. w kwocie 501.600,00 zł
- kredytu na finansowanie planowanego deficytu 2019r. oraz kredytu na spłatę wcześniej zaciągniętych kredytów w kwocie 2.068.423,32 zł,
- kredytu na finansowanie planowanego deficytu 2020r. oraz kredytu na spłatę wcześniej zaciągniętych pożyczek i kredytów w kwocie 3.079.200,00 zł,

- kredytu na finansowanie planowanego deficytu 2021r. oraz kredytu na spłatę wcześniej zaciągniętych pożyczek i kredytów w kwocie 3.205.800,00 zł,
- kredytu na spłatę w 2022r. wcześniej zaciągniętych pożyczek i kredytów w kwocie 2.748.000,00 zł,
- kredytu na spłatę w 2023r. wcześniej zaciągniętych pożyczek i kredytów w kwocie 2.950.000,00 zł.

2025 rok w kwocie 11.841.623,32 zł z tytułu:

- kredytu na finansowanie planowanego deficytu 2019r. oraz kredytu na spłatę wcześniej zaciągniętych kredytów w kwocie 1.048.423,32 zł,
- kredytu na finansowanie planowanego deficytu 2020r. oraz kredytu na spłatę wcześniej zaciągniętych pożyczek i kredytów w kwocie 2.309.400,00 zł,
- kredytu na finansowanie planowanego deficytu 2021r. oraz kredytu na spłatę wcześniej zaciągniętych pożyczek i kredytów w kwocie 3.025.800,00 zł,
- kredytu na spłatę w 2022r. wcześniej zaciągniętych pożyczek i kredytów w kwocie 2.688.000,00 zł,
- kredytu na spłatę w 2023r. wcześniej zaciągniętych pożyczek i kredytów w kwocie 2.770.000,00 zł.

2026 rok w kwocie 9.603.400,00 zł z tytułu:

- kredytu na finansowanie planowanego deficytu 2020r. oraz kredytu na spłatę wcześniej zaciągniętych pożyczek i kredytów w kwocie 1.539.600,00 zł,
- kredytu na finansowanie planowanego deficytu 2021r. oraz kredytu na spłatę wcześniej zaciągniętych pożyczek i kredytów w kwocie 2.845.800,00 zł,
- kredytu na spłatę w 2022r. wcześniej zaciągniętych pożyczek i kredytów w kwocie 2.628.000,00 zł,
- kredytu na spłatę w 2023r. wcześniej zaciągniętych pożyczek i kredytów w kwocie 2.590.000,00 zł.

2027 rok w kwocie 7.295.000,00 zł z tytułu:

- kredytu na finansowanie planowanego deficytu 2020r. oraz kredytu na spłatę wcześniej zaciągniętych pożyczek i kredytów w kwocie 769.800,00 zł,
- kredytu na finansowanie planowanego deficytu 2021r. oraz kredytu na spłatę wcześniej zaciągniętych pożyczek i kredytów w kwocie 1.897.200,00 zł,
- kredytu na spłatę w 2022r. wcześniej zaciągniętych pożyczek i kredytów w kwocie 2.448.000,00 zł,
- kredytu na spłatę w 2023r. wcześniej zaciągniętych pożyczek i kredytów w kwocie 2.180.000,00 zł.

2028 rok w kwocie 4.986.600,00 zł z tytułu:

- kredytu na finansowanie planowanego deficytu 2021r. oraz kredytu na spłatę wcześniej zaciągniętych pożyczek i kredytów w kwocie 948.600,00 zł,
- kredytu na spłatę w 2022r. wcześniej zaciągniętych pożyczek i kredytów w kwocie 2.268.000,00 zł,
- kredytu na spłatę w 2023r. wcześniej zaciągniętych pożyczek i kredytów w kwocie 1.770.000,00 zł.

2029 rok w kwocie 2.872.000,00 zł z tytułu:

- kredytu na spłatę w 2022r. wcześniej zaciągniętych pożyczek i kredytów w kwocie 1.512.000,00 zł ,
- kredytu na spłatę w 2023r. wcześniej zaciągniętych pożyczek i kredytów w kwocie 1.360.000,00 zł.

2030 rok w kwocie 1.436.000,00 zł z tytułu:

- kredytu na spłatę w 2022r. wcześniej zaciągniętych pożyczek i kredytów w kwocie 756.000,00 zł,
- kredytu na spłatę w 2023r. wcześniej zaciągniętych pożyczek i kredytów w kwocie 680.000,00 zł.

2031 rok w kwocie 680.000,00 zł z tytułu:

- kredytu na spłatę w 2023r. wcześniej zaciągniętych pożyczek i kredytów w kwocie 680.000,00 zł.

Spłata zadłużenia w poszczególnych latach w zł przedstawia się następująco:

Rok	Kredyty i pożyczki na finansowanie planowanego deficytu 2018r.	Kredyt na spłatę wcześniej zaciągniętych kredytów i finansowanie planowanego deficytu 2019r.	Kredyt na spłatę wcześniej zaciągniętych pożyczek i kredytów, finansowanie planowanego deficytu 2020r. oraz pożyczki na finansowanie zadania realizowanego z udziałem środków z budżetu UE	Kredyt na spłatę wcześniej zaciągniętych pożyczek i kredytów, finansowanie planowanego deficytu 2021r. oraz pożyczek na finansowanie zadań realizowanych z udziałem środków z budżetu UE	Kredyt na spłatę w 2022r. wcześniej zaciągniętych pożyczek i kredytów oraz pożyczka na finansowanie zadania realizowanego z udziałem środków z budżetu UE	Kredyt na spłatę w 2023r. wcześniej zaciągniętych pożyczek i kredytów oraz pożyczka na finansowanie zadania realizowanego z udziałem środków z budżetu UE	Razem
2023	810 514	1.020.000	60.000	180.000	63.082,25	-	2.133.596,25
2024	499.200	1.020.000	769.800	180.000	60.000,00	183.596,25	2.712.596,25
2025	501.600	1.020.000	769.800	180.000	60.000,00	180.000,00	2.711.400,00
2026	-	1.048.423,32	769.800	180.000	60.000,00	180.000,00	2.238.223,32
2027	-	-	769.800	948.600	180.000,00	410.000,00	2.308.400,00
2028	-	-	769.800	948.600	180.000,00	410.000,00	2.308.400,00
2029	-	-	-	948.600	756.000,00	410.000,00	2.114.600,00
2030	-	-	-	-	756.000,00	680.000,00	1.436.000,00
2031	-	-	-	-	756.000,00	680.000,00	1.436.000,00

Budżet spełnia wymogi art. 242 oraz art. 243 ustawy z dnia 27 sierpnia 2009 roku o finansach publicznych.

Projekt wieloletniej prognozy finansowej na 2023 rok i lata kolejne sporządzane są z wykorzystaniem układu dla roku 2022.

Zarządzeniem nr 408/2021 z dnia 23 grudnia 2021r. Wójt Gminy Inowrocław dokonał wyboru długości stosowanego do wyliczenia relacji, o której mowa w art. 243 ust. 1 ustawy o finansach publicznych w latach 2022-2025, jednocześnie informując Regionalną Izbę Obrachunkową w Bydgoszczy oraz Radę Gminy Inowrocław. Przyjmuje się na lata 2022-2025 siedmioletni okres do wyliczenia relacji określonej w art. 243 ust. 1 ustawy o finansach publicznych.

Objaśnienia do wykazanych przedsięwzięć do WPF

1. Realizacja zadania pn. "Kujawsko - Pomorska Teleopieka". Celem realizacji przedsięwzięcia jest zwiększenie dostępności do usług społecznych świadczonych w środowisku lokalnym w postaci pomocy sąsiedzkiej, wolontariatu opiekuńczego przy wykorzystaniu nowoczesnych technologii takich jak teleopieka dla 3000 potrzebujących wsparcia w codziennym funkcjonowaniu mieszkańców WKP w okr. od 01.07.2020-30.06.2023. Realizacja w latach 2021-2023, łączne nakłady finansowe 31.160,11 zł. Zgodnie z zawartą Umową o partnerstwie na rzecz realizacji projektu ustala się następujące źródła finansowania: dofinansowanie z budżetu Unii Europejskiej (RPO WKP 2014-2020) w kwocie 13.565,11 zł, wkład własny w kwocie 17.595,00 zł.

2. Województwo Kujawsko – Pomorskie – realizacja projektu pn. „Rozbudowa drogi wojewódzkiej nr 251 od km 70+316,00 do km 71+880,00 w zakresie wykonania ciągu pieszo-rowerowego”, współfinansowanego ze środków Regionalnego Programu Operacyjnego Województwa Kujawsko – Pomorskiego na lata 2014-2020 w ramach PI 4e – Działanie 3.4 Zrównoważona mobilność miejska i promowanie strategii niskoemisyjnych. Celem realizacji przedsięwzięcia jest poprawa bezpieczeństwa ruchu drogowego poprzez oddzielenie ruchu pieszo – rowerowego od drogi wojewódzkiej. Realizacja w latach 2017-2026, łączne nakłady finansowe 1.596.629,41 zł.

3. Województwo Kujawsko – Pomorskie – realizacja projektu pn. „Rozbudowa drogi powiatowej nr 2594C stanowiącą byłą drogę wojewódzką nr 252 w zakresie wykonania ciągu pieszo-rowerowego na odcinku Jacewo - Marulewy”, współfinansowanego ze środków Regionalnego Programu Operacyjnego Województwa Kujawsko – Pomorskiego na lata 2014-2020 w ramach PI 4e – Działanie 3.4 Zrównoważona mobilność miejska i promowanie strategii niskoemisyjnych. Celem realizacji przedsięwzięcia jest poprawa bezpieczeństwa ruchu drogowego poprzez oddzielenie ruchu pieszo – rowerowego od drogi wojewódzkiej. Realizacja w latach 2017-2024, łączne nakłady finansowe 928.495,30 zł.

4. Realizacja zadania pn. "Budowa kanalizacji sanitarnej wraz z przyłączami w miejscowości Miechowice, gm. Inowrocław - ETAP II". Celem realizacji przedsięwzięcia jest poprawa jakości życia mieszkańców. Realizacja w latach 2017-2024, łączne nakłady finansowe 3.327.237,00 zł.

5. Realizacja zadania pn. "Demontaż, transport i unieszkodliwienie wyrobów zawierających azbest z terenu Gminy Inowrocław". Celem realizacji przedsięwzięcia jest unieszkodliwienie odpadów niebezpiecznych zawierających azbest. Realizacja w latach 2021-2023, łączne nakłady finansowe 241.000,00 zł.

6. Realizacja zadania pn. "Budowa Przedszkola Samorządowego na dz. nr 154/1 oraz 154/2 w m. Jacewo". Celem realizacji przedsięwzięcia jest zapewnienie mieszkańcom gminy pełnego dostępu do usług oświaty oraz wyrównanie szans w dostępie do edukacji dla najmłodszych. Realizacja w latach 2016-2025, łączne nakłady finansowe 10.036.703,54 zł.

7. Realizacja zadania pn. "Rozbudowa świetlicy wiejskiej na terenie działki nr 50/8 w miejscowości Miechowice Gmina Inowrocław". Celem realizacji przedsięwzięcia jest dostosowanie obiektu dla osób niepełnosprawnych oraz poprawa warunków funkcjonowania świetlicy. Realizacja w latach 2021-2023, łączne nakłady finansowe 422.402,00zł.

8. Realizacja zadania pn. "Budowa kanalizacji sanitarnej wraz z przyłączami w miejscowości Kłopot, gm. Inowrocław - ETAP III". Celem realizacji przedsięwzięcia jest poprawa jakości życia mieszkańców. Realizacja w latach 2022-2023, łączne nakłady finansowe na 2023 r. 4.600.000,00 zł. Ustala się następujące źródła finansowania z RFPL -6.650.000,00 zł oraz środki własne 1.650.000 zł. Warunki dofinansowania inwestycji z programu Rządowy Fundusz Polski Ład - Program Inwesycji Strategicznych dopuszczają realizację inwestycji w latach 2022-2028. Określono limit 2023 w kwocie 4.425.000,00 zł.

9. Województwo Kujawsko - Pomorskie - realizacja projektu pn. "Infostrada Kujaw i Pomorza 2.0", współfinansowanego przez Europejski Fundusz Rozwoju Regionalnego w ramach Regionalnego Programu Operacyjnego Województwa Kujawsko - Pomorskiego na lata 2014-2020. Celem realizacji przedsięwzięcia jest wsparcie gospodarcze i społeczne Województwa Kujawsko - Pomorskiego poprzez wdrażanie efektywności działań administracji samorządowej oraz jakości usług publicznych. Realizacja w latach 2017-2022, natomiast z okresem trwałości projektu 2017-2027, łączne nakłady finansowe 250.902,00 zł.

10. Realizacja zadania pn. "Przebudowa linii napowietrznej SN -15 kV na linię kablową SN-15 kVw m. Jacewo". Celem realizacji przedsięwzięcia jest poprawa jakości życia mieszkańców. Realizacja w latach 2022-2023, łączne nakłady finansowe 400.000,00 zł. Realizacja zadania umożliwi rozpoczęcie rozbudowy sieci wodociągowej i kanalizacyjnej.

11. Realizacja zadania "Budowa infrastruktury sportowo - rekreacyjnej w miejscowości Krusza Zamkowa". Celem realizacji jest upowszechnianie zdrowego trybu życia i rozwój aktywności fizycznej wśród społeczności. Realizacja

zadania wychodzi naprzeciw oczekiwaniom społecznym. Realizacja w latach 2022-2023. łączne nakłady finansowe 901.583,00 zł.

12. Realizacja programu "Czyste powietrze". celem realizacji przedsięwzięcia jest poprawa jakości powietrza oraz zmniejszenie emisji gazów cieplarnianych poprzez wymianę źródeł ciepła i poprawę efektywności energetycznej budynków mieszkalnych jednorodzinnych. Realizacja w latach 2022-2023. Łączne nakłady finansowe 35.000,00 zł.

13. Rozbudowa sieci wodociągowej i kanalizacyjnej wraz z infrastrukturą drogową w m. Jacewo - Rozbudowa sieci wodociągowej i kanalizacyjnej wraz z infrastrukturą drogową w m. Jacewo - poprawa jakości życia. Realizacja zadania w latach 2023-2027. Łączne nakłady finansowe 17.641.471,40 zł.

14. Budowa sali gimnastycznej wraz z salami dydaktycznymi i łącznikiem oraz budowa boiska wielofunkcyjnego z wyposażeniem na dz. nr 34 w m. Turzany - poprawa jakości życia i nauki dzieci. Termin realizacji 2022-2025. Łączne nakłady finansowe 5.153.634,70 zł.

15. Budowa kanalizacji sanitarnej wraz z przyłączami w miejscowości Borkowo w kierunku Jaksic III etap-poprawa warunków życia mieszkańców. Realizacja w latach 2022-2028. Łączne nakłady finansowe 16.300.000,00 zł.

Gospodarka niskoemisyjna

Zgodnie z planem Gospodarki Niskoemisyjnej dla Gminy Inowrocław ujęto zadania inwestycyjne na łączną kwotę 10.908.673,00 zł, których realizacja obejmuje lata 2023-2030.

1. Zwiększenie efektywności energetycznej i wzrost udziału OZE w sektorze infrastruktury komunalnej - Gospodarka niskoemisyjna. Celem realizacji przedsięwzięcia jest zmniejszenie zużycia energii finalnej, zwiększenie wytwarzania energii odnawialnej, zmniejszenie emisji CO₂ z obszarów objętych planem. Realizacja w latach 2022-2030, łączne nakłady finansowe 1.560.000,00 zł.

2. Zwiększenie efektywności energetycznej i wzrost udziału OZE w sektorze budynków użyteczności publicznej - Gospodarka niskoemisyjna. Celem realizacji przedsięwzięcia jest zmniejszenie zużycia energii finalnej, zwiększenie wytwarzania energii odnawialnej, zmniejszenie emisji CO₂ z obszarów objętych planem. Realizacja w latach 2022-2030, łączne nakłady finansowe 4.548.673,00 zł.

3. Zwiększenie efektywności energetycznej w transporcie drogowym poprzez budowę ścieżek rowerowych - Gospodarka niskoemisyjna. Celem realizacji przedsięwzięcia jest zmniejszenie zużycia energii finalnej, zwiększenie wytwarzania energii odnawialnej, zmniejszenie emisji CO₂ z obszarów objętych planem. Realizacja w latach 2023-2030, łączne nakłady finansowe 4.800.000,00 zł.

z up. Skarbnika Gminy
mgr Agnieszka Rybińska
Zastępca Skarbnika Gminy

KWQJ7
mgr inż. Tadeusz Kacprzak