

Przebudowa drogi wewnętrznej w m. Miechowice na terenie gminy Inowrocław

Nazwa i adres obiektu:

**Przebudowa drogi wewnętrznej w m. Miechowice na terenie gminy Inowrocław**

Działki oznaczone numerami:

**44, 57/2, 39/2, 66/1 - obręb Miechowice**

## UPROSZCZONY PROJEKT WYKONAWCZY

Nazwa i adres inwestora:



**Gmina Inowrocław  
ul. Królowej Jadwigi 43  
88-100 Inowrocław**

<b>Opracował:</b>	<b>Tomasz Gańczak</b> Gmina Inowrocław ul. Królowej Jadwigi 43 88-100 Inowrocław NIP 556-273-88-48	<b>INSPEKTOR</b> ds. dróg i komunikacji <i>gańczak</i> mgr Tomasz Gańczak <b>ZAP. WÓJTA</b> mgr Marek Karólewski
<b>Zaakceptował:</b>		<b>ZAP. WÓJTA</b> mgr Marek Karólewski
<b>Data opracowania:</b>	<b>luty 2018</b>	<b>Egzemplarz nr 1</b>

**Zawartość projektu:**

1. Uproszczony wypis i wyrys z rejestru gruntów
2. Wykaz działek objętych zagospodarowaniem
3. Uzgodnienia
4. Opis techniczny
5. Plan orientacyjny
6. Plan sytuacyjny

## 1. Uproszczony wypis i wyrys z rejestru gruntów

### Wypis skrócony z Rejestru Gruntów

Województwo: kujawsko-pomorskie  
Powiat: Inowrocławski  
Jednostka ewidencyjna: Inowrocław [040704\_2]

### WYPIS Z REJESTRU GRUNTÓW

sporządzono dnia 21-02-2018 18:39:49

Obręb	Ark.	Nr działki	JR	Pow. [ha]	Nr KW lub Inne dokumenty	Adres lub położenie
Forma władania i udział		Osoba i adres				
Miechowice [Nr 0027]	1	66/1	G92	0.2399	KW 36786	-
Identyfikator		040704_2.0027.66/1				
Uwagi:		Dane zweryfikowane dnia 2014-12-16				
1/1 własność		GMINA INOWROCŁAW REGON: 000539696siedziba: ul. Królowej Jadwigi 43, 88-100 Inowrocław				

Ilość działek na wypisie: 1  
Suma powierzchni działek: 0.2399 ha

DOKUMENT NINIEJSZY JEST PRZEZNACZONY DO  
DOKONYWANIA WPISU W KSIĘDZE WIECZYSTEJ

Sporządził(s): Tomasz Gańczak

Wypis skrócony z Rejestru Gruntów

Wejwództwo: kujawsko-pomorskie  
Powiat: Inowrocławski  
Jednostka ewidencyjna: Inowrocław (040704\_2)

WYPIS Z REJESTRU GRUNTÓW

sporządzono dnia 21-02-2018 18:41:55

Obręb	Ark.	Nr działki	IR	Pow. [ha]	Nr KW lub inne dokumenty	Adres lub położenie
-------	------	------------	----	-----------	--------------------------	---------------------

Forma władania i udział	Osoba i adres
Miechowice [Nr 0027]	1
Identyfikator	040704 2.0027.39/2
Uwagi	Dane zweryfikowane dnia 2014-12-16
1/1 własność	SKARB PAŃSTWA
1/1 wykonywanie prawa własności	AGENCJA NIERUCHOMOŚCI ROLNYCH W WARSZAWIE ODDZIAŁ TERENOWY W BYDGOSZCZY REGON: 013008483siedziba: ul. Hetmańska 3B, 85-039 Bydgoszcz

Ilość działek na wypisie: 1  
Suma powierzchni działek: 0.4354 ha

DOKUMENT NINIEJSZY JEST PRZEZNACZONY DO  
DOKONYWANIA WPISU W KSIĘDZE WIECZYSTEJ

Sporządził(a): Tomasz Gańczak

Wypis skrócony z Rejestru Gruntów

Województwo: kujawsko-pomorskie  
Powiat: Inowrocławski  
Jednostka ewidencyjna: Inowrocław [040704\_2]

WYPIS Z REJESTRU GRUNTÓW

sporządzono dnia 21-02-2018 18:42:40

Obręb	Ark.	Nr działki	IR	Pow. [ha]	Nr KW lub inne dokumenty	Adres lub położenie
Miechowice [Nr 0027]	1	57/2	G173	0.6937	BY11/00079577/3	-
Identyfikator		040704_2.0027.57/2				
Forma władania i udział		Osoba i adres				
1/1 własność		GMINA INOWROCLAW REGON: 000539696siedziba: ul. Królowej Jadwigi 43, 88-100 Inowrocław				

Ilość działek na wypisie: 1  
Suma powierzchni działek: 0.6937 ha

DOKUMENT NINIEJSZY JEST PRZEZNACZONY DO  
DOKONYWANIA WPISU W KSIĘDZE WIECZYSTEJ

Sporządził(a): Tomasz Gańczak

Przebudowa drogi wewnętrznej w m. Miechowice na terenie gminy Inowrocław

Wypis skrócony z Rejestru Gruntów

Województwo: kujawsko-pomorskie  
Powiat: Inowrocławski  
Jednostka ewidencyjna: Inowrocław (040704\_2)

WYPIS Z REJESTRU GRUNTÓW

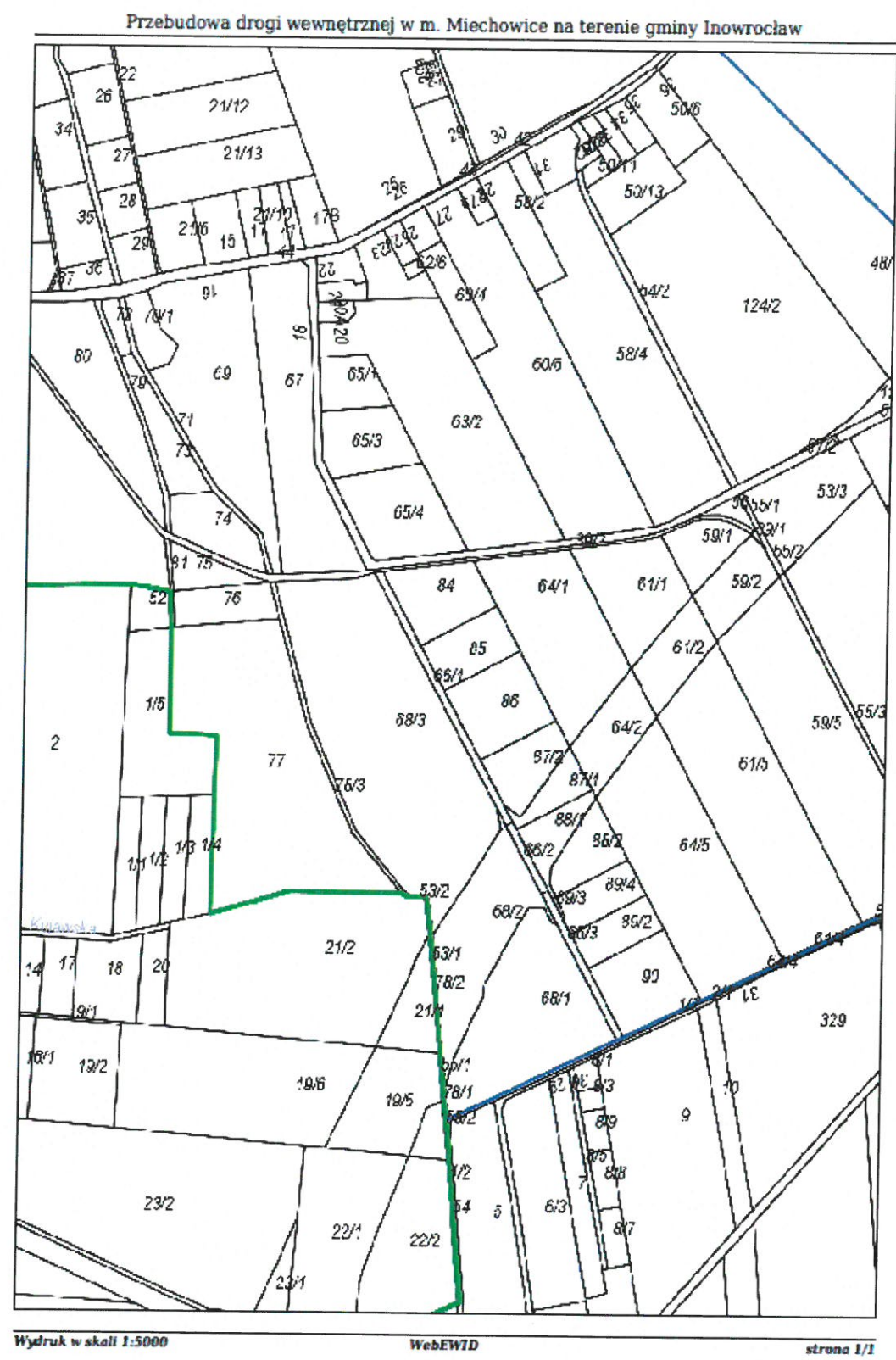
sporządzono dnia 21-02-2018 18:45:15

Obręb	Ark.	Nr działki	JR	Pow. [ha]	Nr KW lub inne dokumenty	Adres lub położenie
Miechowice [Nr 0027]	1	44	G87	1.4100	BY11/00040210/1 /05668/	-
Identyfikator:		040704 2.0027.44				
Uwagi:		Dane zweryfikowane dnia 2015-03-17				
1/1 własność		SKARB PAŃSTWA				
1/1 gospodarowanie zasobem nieruchomości		DYREKCJA OKRĘGOWA DRÓG PUBLICZNYCH DROGI WOJEWÓDZKIE REGON: 000126439siedziba: ul. Fordońska 6, 85-950 Bydgoszcz				

Ilość działek na wypisie: 1  
Suma powierzchni działek: 1.4100 ha

DOKUMENT NINIEJSZY JEST PRZEZNACZONY DO  
DOKONYWANIA WPISU W KSIĘDZE WIECZYSTEJ

Sporządził(a): Tomasz Gańczak



2. Wykaz działek objętych zagospodarowaniem

L.P.	Obręb	Ark.	Nr działki	Właściciel/ władający	Charakter własności/ władania	Uwagi
<i>Powiat: inowrocławski Jednostka ewidencyjna: Inowrocław-M [040704_2]</i>						
1.	Miechowice [0027]	1	57/2	Gmina Inowrocław	właściciel	---
2.			66/1	Gmina Inowrocław	właściciel	---
3.			44	Skarb Państwa	właściciel	Droga powiatowa – administrator - Zarząd Dróg Powiatowych w Inowrocławiu
4.			39/2	Skarb Państwa	właściciel	Wykonywanie prawa własności: AGENCJA NIERUCHOMOŚCI ROLNYCH W WARSZAWIE ODDZIAŁ TERENOWY W BYDGOSZCZY



### 3. Uzgodnienia

ZDP-T/ 585 /2018

W P Ł Y N Ę Ł O  
Urząd Gminy Inowrocław

2018 -03- 20

Ilość załączników  
Nr  
Podpis 4043

Inowrocław, 19 marca 2018 r.

Wójt Gminy Inowrocław  
ul. Królowej Jadwigi 43  
88-100 Inowrocław

Odpowiadając na wniosek znak: RI.II.7211.23.1.2018 z 28 lutego 2018 r. (data wpływu 06 marca br.), Zarząd Dróg Powiatowych w Inowrocławiu uzgadnia pozytywnie projektu pn. „Przebudowa drogi wewnętrznej w m. Miechowice na terenie gminy Inowrocław”, w zakresie włączenia się w drogę powiatową nr 2566C Inowrocław-Marulewy w m. Miechowice (dz. nr 44), przy zachowaniu następujących uwag i zaleceń:

1. Inwestycja winna być projektowana i realizowana zgodnie z rozporządzeniem Ministra Transportu i Gospodarki Morskiej z dnia 2 marca 1999 r. w sprawie warunków technicznych, jakim powinny odpowiadać drogi publiczne i ich usytuowanie (Dz. U. z 2016 r. poz. 124).
2. Zapewnić prawidłowe odwodnienie drogi powiatowej nr 2566C – klasa L i zachować łuki na połączeniu z 2566C od 3,0 do 5,0 m.
3. Zgodnie z załącznikiem graficznym na całej szerokości włączenia drogi wewnętrznej w drogę powiatową wykonać remont obrębu skrzyżowania poprzez ułożenie warstw nośnych (w-wa wiążąca gr. 4,0 cm + w-wa ścieralna gr. 4,0 cm), dowiązując się do projektowanej niwelety drogi wewnętrznej.
4. W myśl art. 25 ust 2 u.d.p. - koszt budowy lub przebudowy skrzyżowania, o którym mowa w ust. 1, wraz z koniecznymi drogowymi obiektami inżynierskimi w pasie drogowym oraz urządzeniami bezpieczeństwa i organizacji ruchu, związanymi z funkcjonowaniem tego skrzyżowania, ponosi zarządca drogi, który wystąpił z inicjatywą budowy lub przebudowy takiego skrzyżowania.
5. Po zakończeniu prac budowlanych teren należy uporządkować, a wykonując prace budowlane inwestor będzie zobowiązany do pokrycia wszelkich strat, które mogą ewentualnie powstać w czasie ich prowadzenia.
6. Zajmujący pas drogowy zobowiązany jest powiadomić zarząd drogi (Rejon nr 3 – Robert Lewandowski, tel. 515-138-570) o rozpoczęciu robót oraz o zakończeniu robót, który dokonuje protokółnego przekazania i odbioru zajmowanego odcinka pasa drogowego. Dzień podpisania protokołu odbioru jest dniem zwolnienia pasa drogowego.
7. W okresie 24 miesięcy od przekazania i udostępnienia dla ruchu (potwierzonego przez przedstawiciela zarządu drogi) uprzednio zajmowanego odcinka pasa drogowego, inwestor zobowiązany jest usunąć ujawniające się wady techniczne spowodowane nieprawidłowym wykonaniem robót w wyznaczonym przez zarząd terminie.
8. Przed przystąpieniem do realizacji zamierzonych robót należy opracować projekt czasowej organizacji ruchu na czas trwania robót oraz projekt zmiany stałej organizacji ruchu w obrębie skrzyżowania zatwierdzony/zaopiniowany przez organ zarządzający ruchem, tj. Starostę Inowrocławskiego zawierający opinię: Zarządu Dróg Powiatowych w Inowrocławiu, Komendanta Powiatowego Policji w Inowrocławiu oraz Wójta Gminy Inowrocław (jeżeli zajęcie pasa drogowego wpływa na ruch drogowy lub ogranicza widoczność na drodze albo powoduje wprowadzenie zmian w istniejącej organizacji ruchu pojazdów lub pieszych).

Tym samym wyrażamy zgodę na czasowe dysponowanie na cele budowlane –dz. dr nr 44 Obr. Miechowice, zgodnie z art. 32 ust. 4 pkt. 2 Prawa budowlanego (Dz. U. z 2017 r. poz. 1332 t.j.).

Jednocześnie informujemy, że niniejsza zgoda nie zwalnia wnioskodawcy z obowiązku uzyskania dokumentów uprawniających do zrealizowania procesu inwestycyjnego określonego w ogólnie obowiązujących przepisach Prawa budowlanego.

Stwierdzam zgodność z oryginałem

Inowrocław, dn. ....26 MAR. 2018.

Otrzymują:  
1. Wójt Gminy Inowrocław,  
2. Pan R. Lewandowski- Rejon nr 3 w/m,  
3. a/a

Prowadzący:  
mgr Adam Bąkowski, tel. (52) 353 72 28 wew. 201

GMINA INOWROCLAW  
ul. Królowej Jadwigi 43  
88-100 Inowrocław  
NIP 556-273-88-48

Z WÓJTA  
mgr Ryszard Karólewski  
ZASTĘPCA WÓJTA

Z-ca DYREKTORA  
ds. ekonomicznych  
Główny  
Mariena Kochańska

355 137 035 Miechowice

Stwierdzam zgodność z oryginałem  
26 MAR. 2018  
Inowrocław, dn. ....

**Z up. WÓJTA**  
mgr Marek Karólewski  
**ZASTĘPCA WÓJTY**





**GMINA INOWROCŁAW**  
ul. Królowej Jadwigi 43  
88-100 Inowrocław  
NIP 556-273-88-48

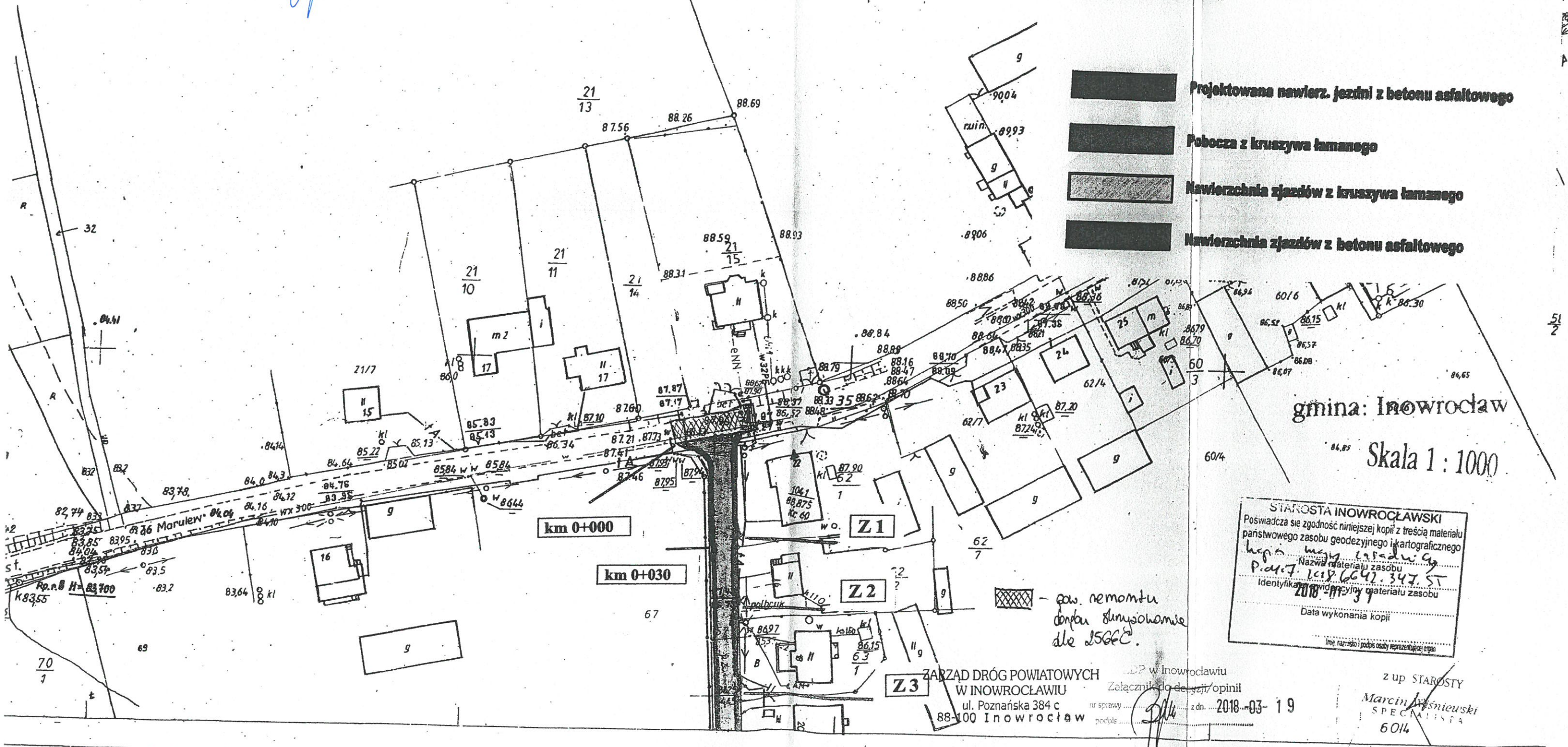
90.59

# Plan sytuacyjny

OBIEKT	Przebudowa drogi wewnętrznej w m. Miechowice na terenie gminy Inowrocław	
BRANŻA	DROGI	PODPISY:
OPRACOWYAL	Tomasz Gańczak - inspektor ds. dróg i komunikacji	<i>[Signature]</i>
DATA	Luty 2018 r.	Skala 1:1000

## LEGENDA

-  Projektowana nawierz. jezdni z betonu asfaltowego
-  Pobocza z kruszywa łamanego
-  Nawierzchnia zjazdów z kruszywa łamanego
-  Nawierzchnia zjazdów z betonu asfaltowego



gmina: Inowrocław  
Skala 1:1000

STAROSTA INOWROCŁAWSKI  
Poświadca się zgodność niniejszej kopii z treścią materiału państwowego zasobu geodezyjnego i kartograficznego  
kopii *[Signature]*  
Nazwa materiału zasobu  
P.dz. 1.18.6647.347.5T  
Identyfikacja i numeracja materiału zasobu  
2018-03-19  
Data wykonania kopii  
Imię, nazwisko i podpis osoby reprezentującej organ

ZARZĄD DRÓG POWIATOWYCH  
W INOWROCŁAWIU  
ul. Poznańska 384 c  
88-100 Inowrocław  
nr sprawy .....  
podpis *[Signature]*  
Załącznik do decyzji/opinii  
z dn. 2018-03-19

z up. STAROSTY  
Marcin Wąsniowski  
SPECJALISTA  
6014

wjno-wysokościowa 1:1000

Szkic arkuszy  
WOJEWÓDZKIE BIURO GEODEZJI I TERENÓW ROLNYCH  
W BYDGOSZCZY  
REJONOWY ODDZIAŁ W INOWROCŁAWIU

Bydgoszcz, 26-03-2018 r.

W P Ł Y N Ę Ł O  
Urząd Gminy Inowrocław

2018 -03- 28

Ilość załączników \_\_\_\_\_  
Nr \_\_\_\_\_  
Podpis *WY*

*Kot*

Pan Tadeusz **KACPRZAK**  
Wójt Gminy Inowrocław  
ul. Królowej Jadwigi 43  
88-100 Inowrocław

Krajowy Ośrodek Wsparcia Rolnictwa Rolnych Oddział Terenowy w Bydgoszczy w odpowiedzi na Państwa pismo znak: RI.II.7211.20.1.2018 informuje, iż wyraża zgodę na dysponowanie przez Gminę częścią nieruchomości położonej w obrębie Miechowice, oznaczoną nr działek 39/2 w związku z przebudową drogi wewnętrznej zarządzaną przez Gminę Inowrocław.

Zaznaczamy, że niniejsza zgoda wydana jest wyłącznie na potrzeby związane z przebudową drogi przez Gminę Inowrocław i nie może być wykorzystana w żadnym innym celu.

Odpowiadając proszę powołać się na sygnaturę naszego pisma.  
Sprawę prowadzi: Maciej Cieślęwicz  
tel. 52 52 50 868 e-mail: maciej.cieslewicz@kowr.gov.pl.

Z-ca Dyrektora Oddziału  
*Witold Dzierżak*

INOWROCLAW  
Królowej Jadwigi 43  
Inowrocław  
56-273-88-48

Stwierdzam zgodność z oryginałem

z up. **WÓJTA**  
*mgr Marek Karólewski*  
**ZASTĘPCA WÓJTA**

inowrocław, dn. 28 MAR. 2018

## 4. Opis techniczny

### 1. Przedmiot opracowania

Przedmiotem opracowania jest Przebudowa drogi wewnętrznej polegający na zmianie nawierzchni drogowej z tłuczniowej na asfaltową.

### 2. Stan istniejący

Opracowanie obejmuje remont drogi wewnętrznej zlokalizowanej na działce nr 57/2, 39/2 i 66/1 obr. 0027 Miechowice wraz z przebudową włączenia/zjazdu drogi wewnętrznej do drogi powiatowej nr 2566C, zlokalizowanej na działce nr 44 obręb Miechowice. Do remontu przewidziano odcinek drogi na odcinku od włączenia do drogi powiatowej nr 2566C do włączenia w drogę serwisową obsługującej obwodnicę miasta Inowrocławia. Łączna długość remontowanego odcinka - 600 m. Przebieg drogi pokazano na planie orientacyjnym.



*Miejsce włączenia przebudowywanej drogi do drogi serwisowej  
Obwodnicy miasta Inowrocławia*



*Miejsce włączenia przebudowywanej drogi do drogi powiatowej nr2566C*

## Przebudowa drogi wewnętrznej w m. Miechowice na terenie gminy Inowrocław

Droga posiada nawierzchnię z mieszanki tłuczni i rumoszu asfaltowego o zmiennej szerokości, około 4,0 - 4,5 m. W miejscu włączenia drogi w drogę powiatową szerokość drogi wynosi 5,5 m, przy włączeniu do drogi serwisowej szerokość drogi wynosi 5,0 m.

Warstwa istniejącej nawierzchni jest zabłocona i zabrudzona przez pojazdy rolnicze wyjeżdżające z pól. W nawierzchni występują ubytki głębokości kilkunastu centymetrów. Wzdłuż drogi występują pola uprawne oraz pojedyncza zabudowa zagrodowa. Nie występuje oznakowanie pionowe i poziome drogi.

### 3. Stan projektowany

Zakres remontu obejmuje oczyszczenie istniejącej nawierzchni, uzupełnienie ubytków nawierzchni oraz nadanie spadów poprzecznych wartości 2% - daszkowe lub jednostronne zależnie od warunków terenowych na poszczególnych odcinkach drogi.

Warstwa ścieralna wykonana zostanie z betonu asfaltowego AC11S o grubości 5 cm i szerokości zmiennej:




- 5,0 m. - na odcinku od 0+000 do 0+030
- 4,0 m. - na odcinku od 0+030 do 0+215
- 3,5 m. - na odcinku od 0+215 do 0+310
- 5,0 m. - na odcinku od 0+310 do 0+340
- 3,5 m. - na odcinku od 0+340 do 0+570
- 5,0 m. - na odcinku od 0+570 do 0+600

Obustronne pobocze zostanie utwardzone kruszywem łamanym o szerokości 0,5 - 0,75 m.

Przebudowa drogi wewnętrznej w m. Miechowice na terenie gminy Inowrocław

4. Wykaz projektowanych zjazdów

Projektuje się wykonanie zjazdów o szerokości 3,5 – 4,0 m do działek:


Wykaz projektowanych zjazdów				
Lp.	Zdjęcie	Dz. do której prowadzi zjazd	Sposób wykonania	Kilometraż i strona
1.		dz. nr 62/1 obręb Miechowice, posesja nr 22	Zjazd z betonu asfaltowego	0+024 Str. L
2.		dz. nr 62/2 obręb Miechowice, posesja nr 21	Zjazd z betonu asfaltowego	0+040 Str. L
3.		dz. nr 63/1 obręb Miechowice, posesja nr 20A	Zjazd z betonu asfaltowego	0+065 Str. L

Przebudowa drogi wewnętrznej w m. Miechowice na terenie gminy Inowrocław


4.		dz. nr 67 obręb Miechowice, posesja nr 18	Zjazd z betonu asfaltowego	0+093 Str. P
5.		dz. nr 63/2 obręb Miechowice, posesja nr 19	Zjazd z betonu asfaltowego	0+102 Str. L
6.		dz. nr 67 obręb Miechowice, zjazd na pole uprawne	zjazd z kruszywa łamanego	0+128 Str. P
7.		dz. nr 65/1 obręb Miechowice	Zjazd z betonu asfaltowego	0+160 Str. L



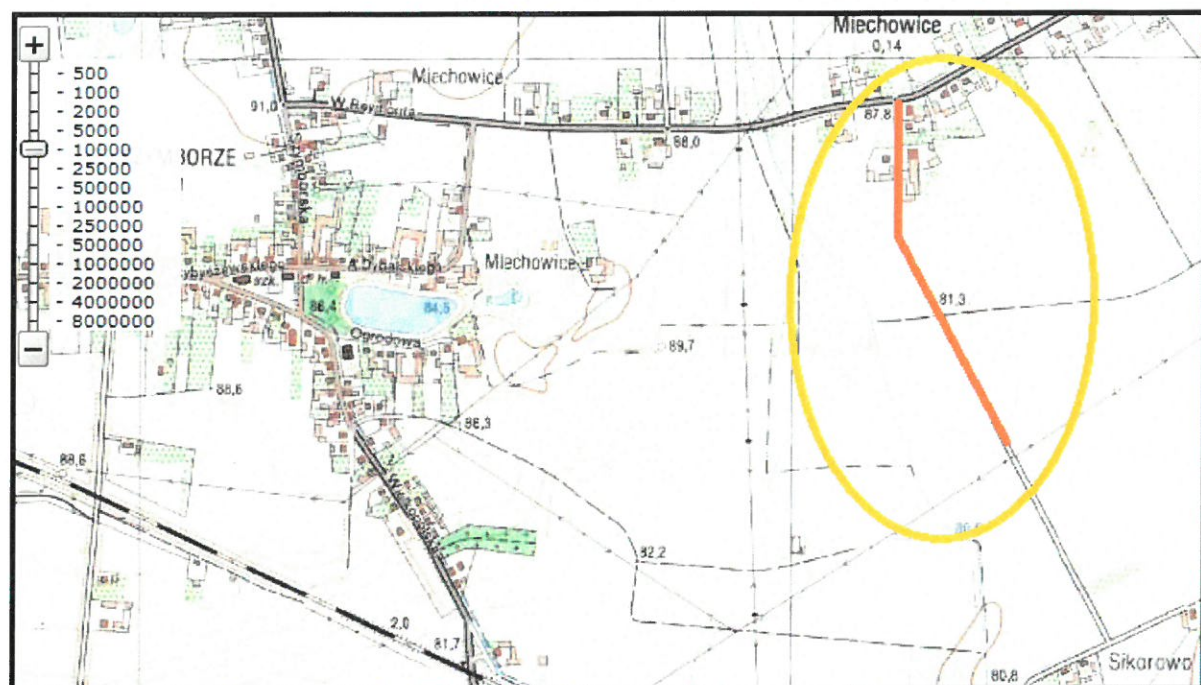
Przebudowa drogi wewnętrznej w m. Miechowice na terenie gminy Inowrocław


8.		dz. nr 65/3 obręb Miechowice, posesja nr 19	Zjazd z betonu asfaltowego	0+210 Str. L
----	---	---	-------------------------------	-----------------

Opracował:



## 5. Plan orientacyjny



<b>Plan orientacyjny</b>		
OBIEKT	Przebudowa drogi wewnętrznej w m. Miechowice na terenie gminy Inowrocław	
BRANŻA:	DROGI	PODPISY
OPRACOWAŁ:	Tomasz Gańczak - inspektor ds. dróg i komunikacji	
DATA	Luty 2018 r.	Skala 1:10 000

## 6. Plan sytuacyjny

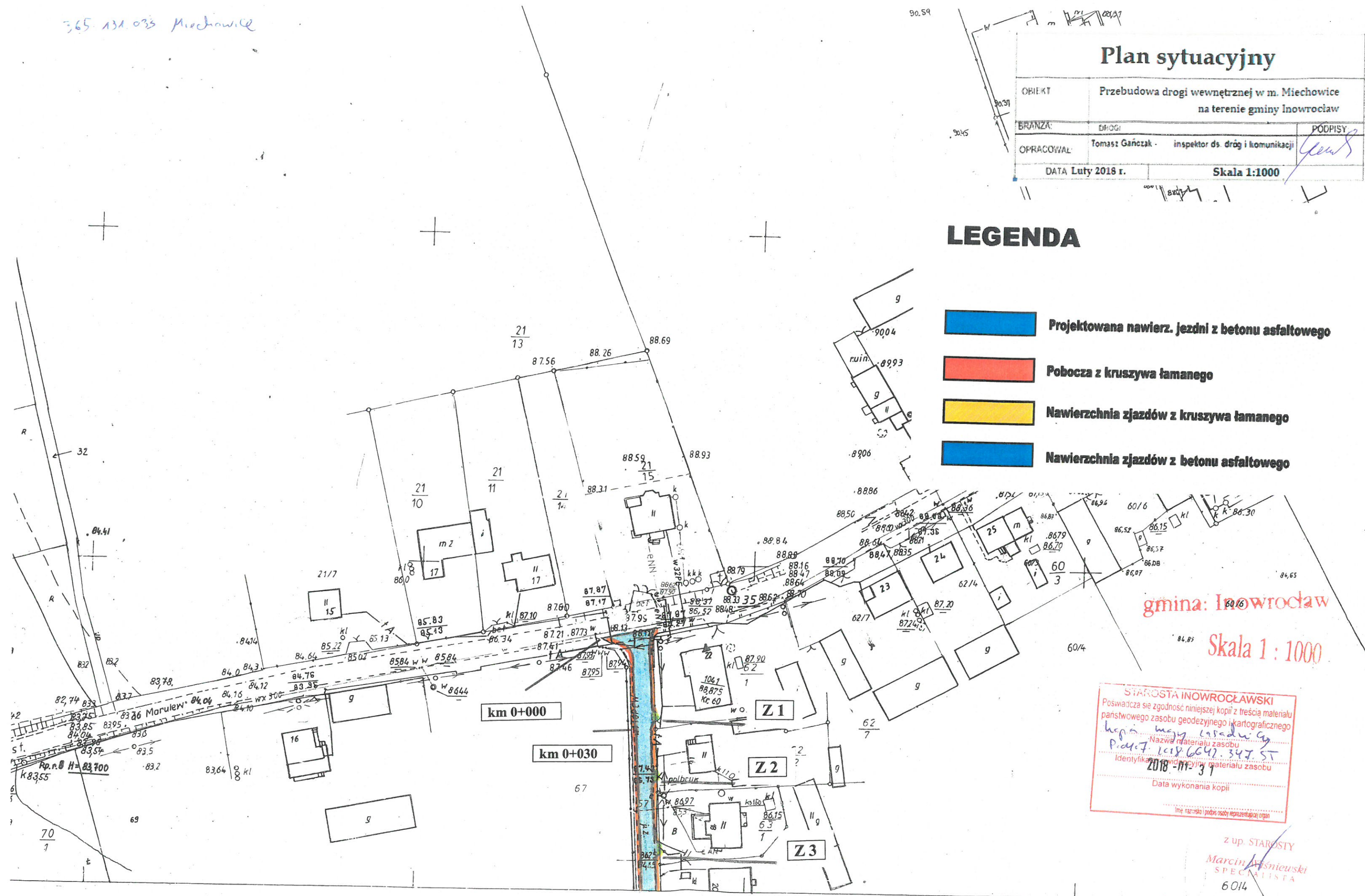
365.131.033 Miechawice

# Plan sytuacyjny

OBIEKT	Przebudowa drogi wewnętrznej w m. Miechawice na terenie gminy Inowrocław	
BRANŻA	DROGI	PODPISY
OPRACOWAŁ	Tomasz Gańczak - inspektor ds. dróg i komunikacji	<i>[Signature]</i>
DATA	Luty 2018 r.	Skala 1:1000

## LEGENDA

- Projektowana nawierz. jezdni z betonu asfaltowego
- Pobocza z kruszywa łamanego
- Nawierzchnia zjazdów z kruszywa łamanego
- Nawierzchnia zjazdów z betonu asfaltowego



gmina: Inowrocław

Skala 1 : 1000

STAROSTA INOWROCŁAWSKI  
 Poswiadcza się zgodność niniejszej kopii z treścią materiału państwowego zasobu geodezyjnego i kartograficznego  
*legia woj. inowrocławski*  
 Nazwa materiału zasobu  
 P.417.1018.604.347.5T  
 Identyfikacja widoczny materiał zasobu  
 2018-11-31  
 Data wykonania kopii  
linie nazwiska i podpis osoby reprezentującej organ

z up. STAROSTY  
 Marcin Wiśniewski  
 SPECJALISTA  
 60/4

ojno-wysokościowa 1:1000

Szkic arkuszy

WOJEWÓDZKIE BIURO GEODEZJI I TERENÓW ROLNYCH  
 W BYDGOSZCZY  
 REJONOWY ODDZIAŁ W INOWROCŁAWIU

# Plan sytuacyjny





OBIEKT	Przebudowa drogi wewnętrznej w m. Miechowice na terenie gminy Inowrocław	
BRANŻA:	DROGI	PODPISY
OPRACOWAŁ:	Tomasz Gańczak - inspektor ds. dróg i komunikacji	<i>[Signature]</i>
DATA	Luty 2018 r.	Skala 1:1000

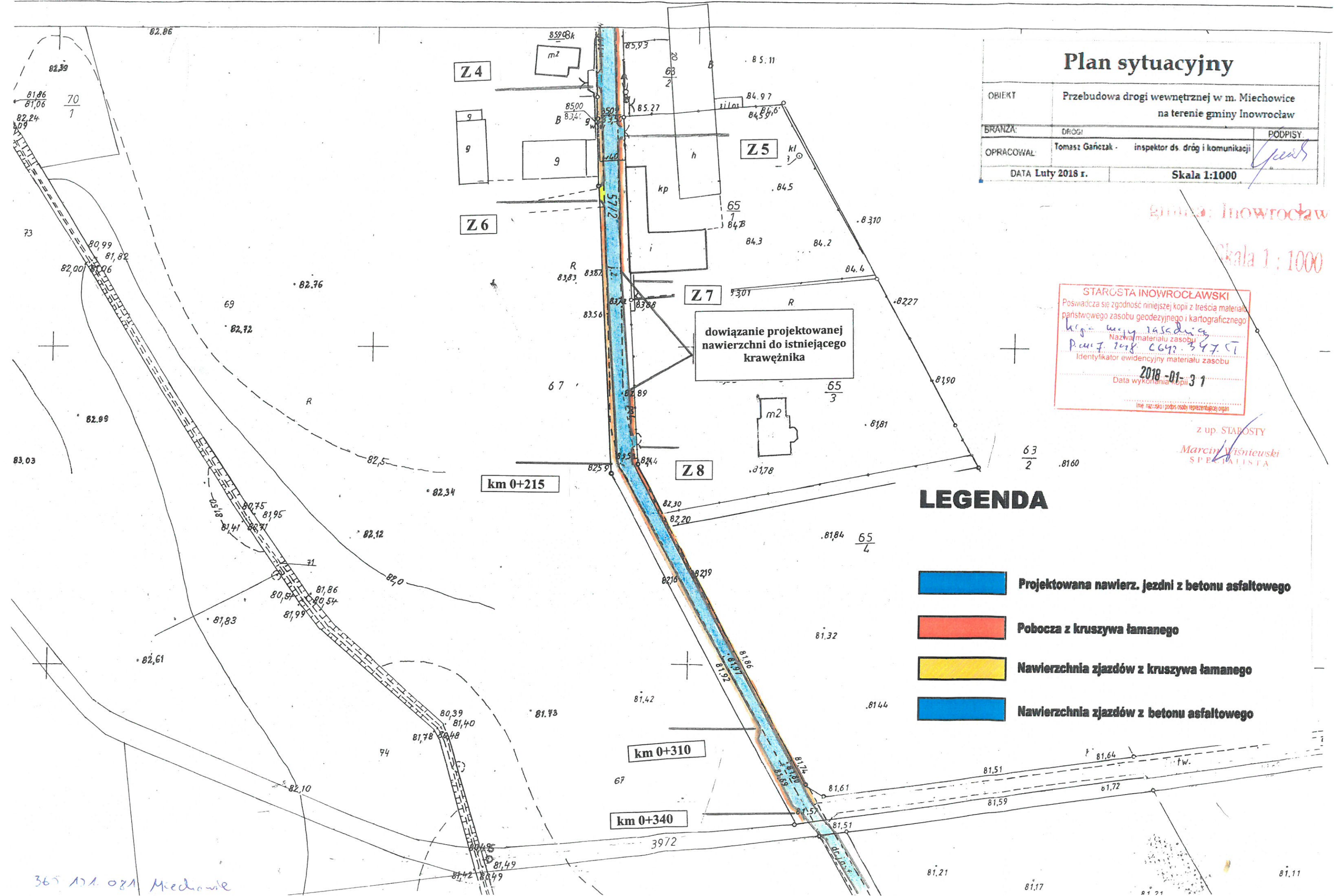
gmina Inowrocław  
Skala 1:1000

STAROSTA INOWROCLAWSKI  
 Poswadcza się zgodność niniejszej kopii z treścią materiału państwowego zasobu geodezyjnego i kartograficznego  
*[Signature]*  
 Nazwa materiału zasobu  
 P.uz. 7. 2018. 0647. 347. 01  
 Identyfikator ewidencyjny materiału zasobu  
 2018-01-31  
 Data wykonania kopii  
Imię, nazwisko i podpis osoby reprezentującej organ

z up. STAROSTY  
*[Signature]*  
 Marcin Wiśniewski  
 SPECJALISTA

## LEGENDA

-  Projektowana nawierz. jezdnii z betonu asfaltowego
-  Pobocza z kruszywa łamanego
-  Nawierzchnia zjazdów z kruszywa łamanego
-  Nawierzchnia zjazdów z betonu asfaltowego




# Plan sytuacyjny

OBIEKT	Przebudowa drogi wewnętrznej w m. Miechowice na terenie gminy Inowrocław	
BRANŻA:	DRÓG:	PODPISY:
OPRACOWAŁ:	Tomasz Gańczak - inspektor ds. dróg i komunikacji	<i>[Signature]</i>
DATA	Luty 2018 r.	Skala 1:1000

RIVb gmina: Inowrocław





Skala 1 : 1000



z up. STAROSTY.

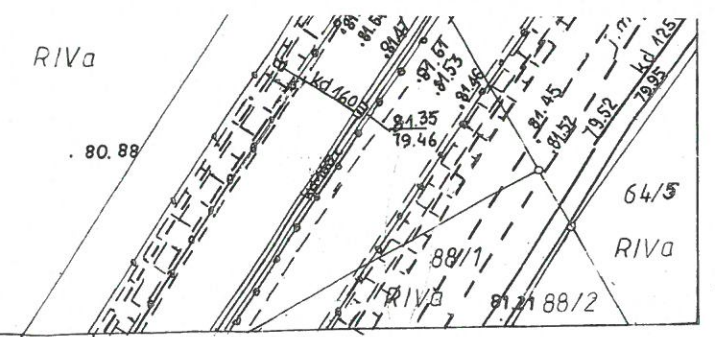
Marcin WRÓWIAŃSKI  
81.07 CIALISTA

## LEGENDA

-  Projektowana nawierz. jezdni z betonu asfaltowego
-  Pobocza z kruszywa łamanego
-  Nawierzchnia zjazdów z kruszywa łamanego
-  Nawierzchnia zjazdów z betonu asfaltowego

km 0+570

km 0+600



765 131 081 Medybil