

**UCHWAŁA NR XLII/346/2018
RADY GMINY INOWROCŁAW**

z dnia 18 kwietnia 2018 r.

w sprawie wskazania wstępnych miejsc lokalizacji nowych przystanków komunikacyjnych przy drogach powiatowych nr 2538C Balin – Słońsko, 2539C Słońsko - Olszewice i 2516C Jaksice – Orłowo.

Na podstawie art. 18 ust. 2 pkt 15 ustawy z dnia 8 marca 1990 r. o samorządzie gminnym (Dz. U. 2017 r. poz. 1875 z późn. zm.¹⁾ i art. 20f pkt 1 ustawy z dnia 21 marca 1985 r. o drogach publicznych (Dz. U. 2017 r. poz. 2222, z późn. zm.²⁾ uchwala się, co następuje:

§ 1. 1. Dla zaspokojenia potrzeb mieszkańców wskazuje się wstępne miejsca lokalizacji nowych przystanków komunikacyjnych przy drogach powiatowych nr 2538C Balin – Słońsko w m. Słońsko, 2539C Słońsko – Olszewice w m. Olszewice i 2516C Jaksice – Orłowo w m. Jaksice.

2. Wyznaczenie wstępnej lokalizacji przystanków komunikacyjnych następuje na wniosek mieszkańców miejscowości Słońsko, Olszewice i Jaksice.

3. Wstępne miejsca lokalizacji nowych przystanków komunikacyjnych, o których mowa w ust. 1, wskazano na mapach stanowiących załączniki nr 1, 2 i 3 do niniejszej uchwały.

4. Uchwała podlega przekazaniu do zarządcy dróg – Zarządu Dróg Powiatowych w Inowrocławiu, celem uwzględnienia przy ostatecznej lokalizacji przystanków

§ 2. Wykonanie uchwały powierza się Wójtowi Gminy Inowrocław.

§ 3. Uchwała wchodzi w życie z dniem podjęcia.

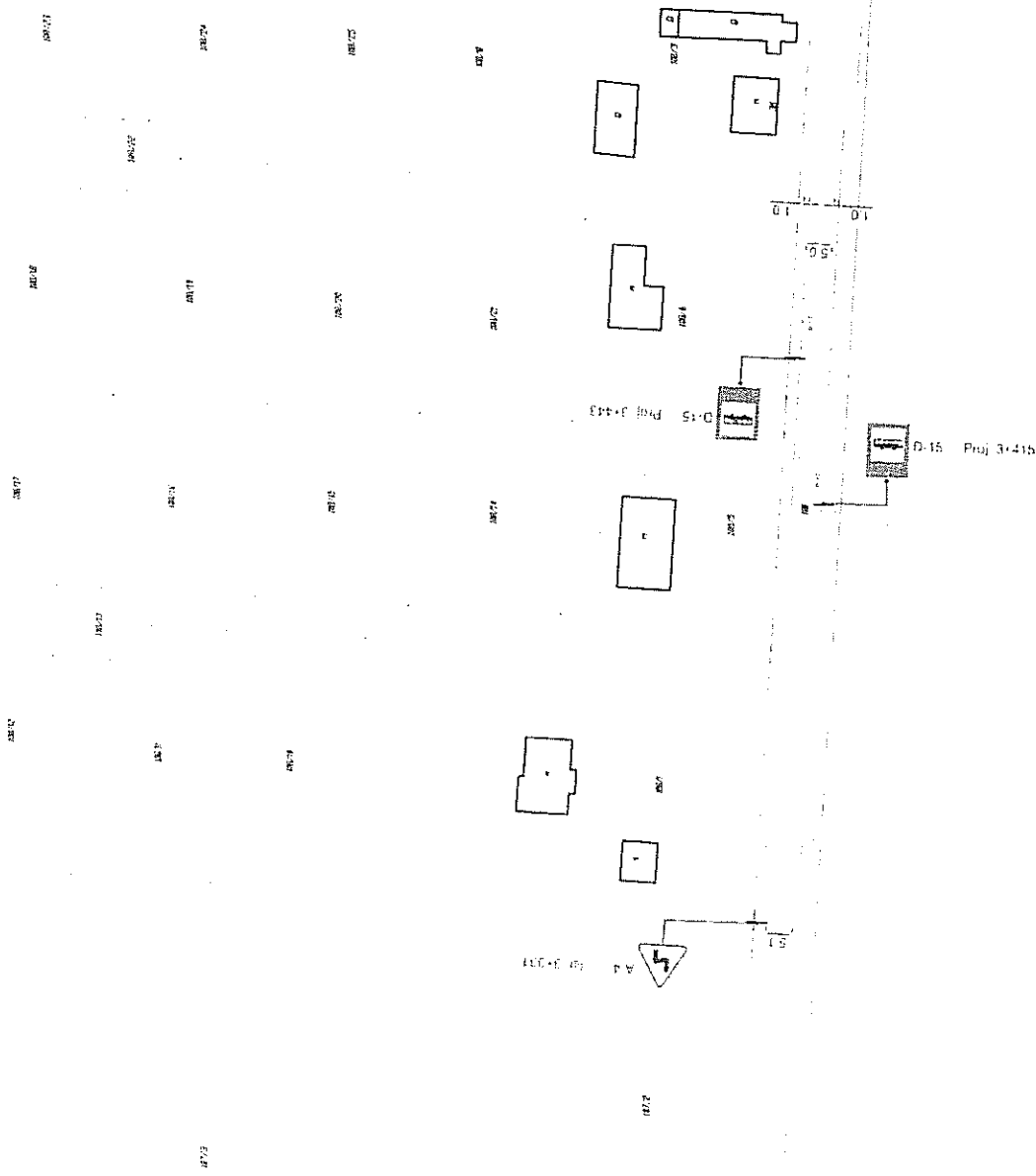
Przewodniczący Rady
Gminy Inowrocław


Augustyn Korona

¹⁾Zmiany tekstu jednolitego wymienionej ustawy zostały ogłoszone w Dz. U. z 2017 r. poz. 2232 oraz z 2018 r. poz. 130.

²⁾Zmiany tekstu jednolitego wymienionej ustawy zostały ogłoszone w Dz. U. z 2018 r. poz. 12, poz. 138, poz. 159 i poz. 317.

Załącznik Nr 1 do uchwały Nr XLII/346/2018
 Rady Gminy Inowrocław
 z dnia 18 kwietnia 2018 r.



Obj. oznakowanie pionowe


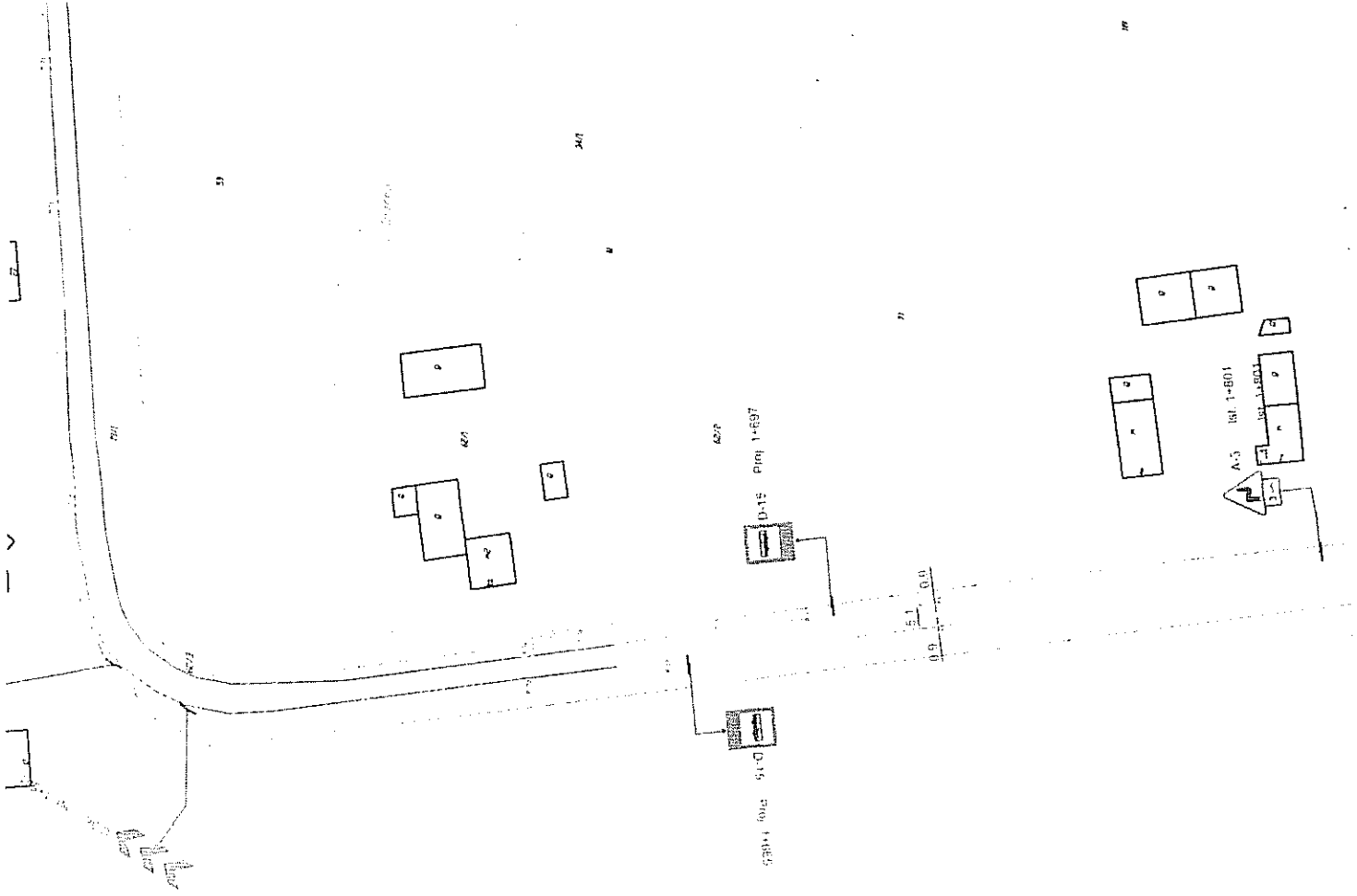


Proj. oznakowanie pionowe

Proj. oznakowanie poziome

| | |
|--|---|
| Zakład Inżynierii Komunikacyjnej Andrzej Piasecki ul. Kooperska 5/71, NR-100 Inowrocław | |
| Obiekt | Projekt planu organizacji ruchu dla drogi powiatowej nr 2536C w m. Stokółka - wyznaczenie obszarów powych przysłanek komunikacji publicznej |
| Plan oznakowania | |
| Projektant mgr inż. Andrzej Piasecki ul. Kooperska 5/71, NR-100 Inowrocław tel. 71 72 22 22 22, 71 72 22 22 22, 71 72 22 22 22 | |
| Branża Drogowa | |
| Skala 1:1000 | |
| Nr rysunku 2 | |
| Data 12.2017 | |

Załącznik Nr 2 do uchwały Nr XLIII/346/2018
 Rady Gminy Inowrocław
 z dnia 18 kwietnia 2018 r.



101 oznakowanie pionowe



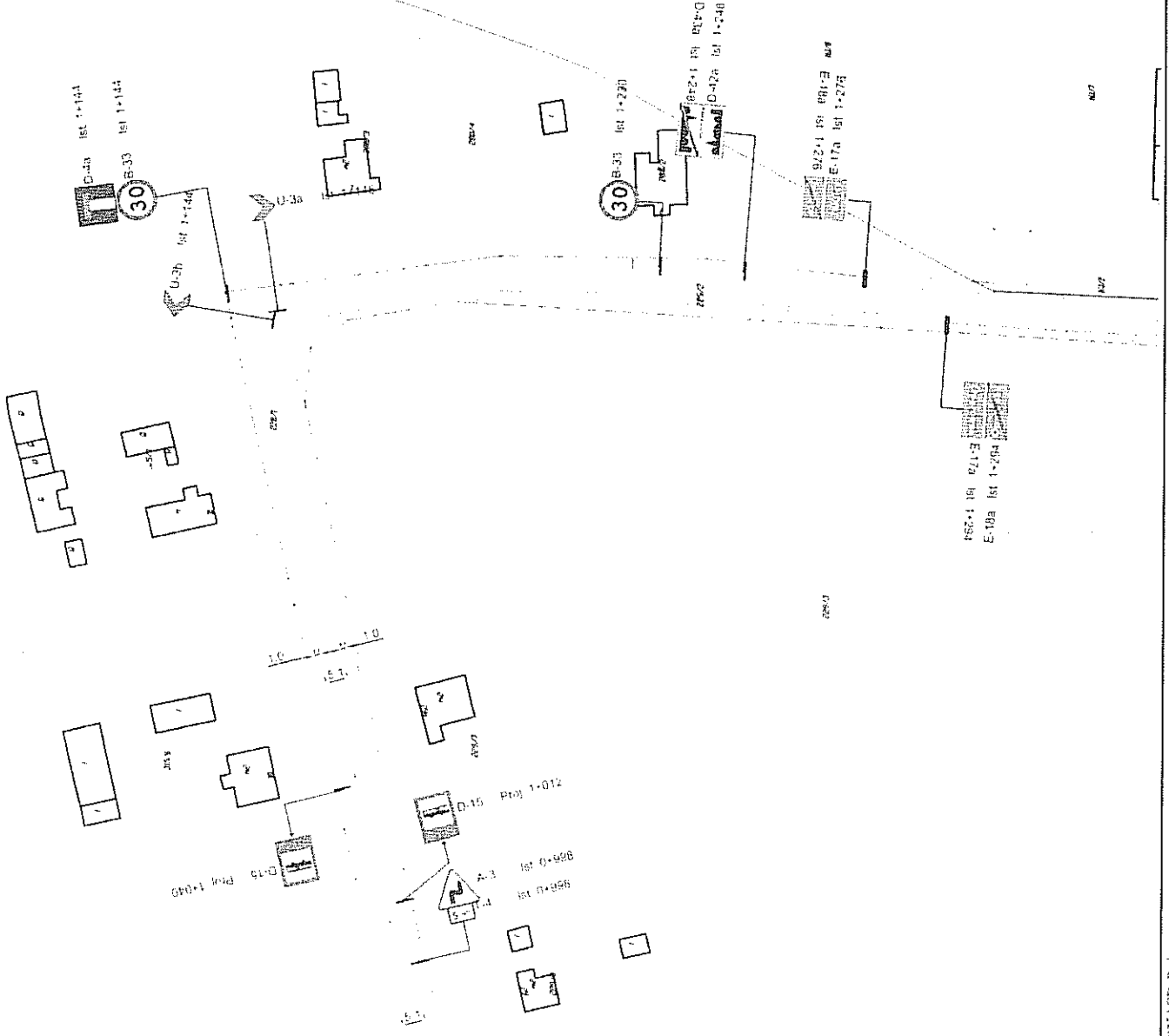
Piny oznakowanie pionowe

Piny oznakowanie poziome

| | |
|--|--|
| Zakład Inżynierii Komunikacyjnej Andrzej Piasecki | |
| ul. Kościelna 5/71, 88-100 Inowrocław | |
| Opis | Projekt studium organizacji ruchu dla drogi powiatowej nr 2599C w m. Olszewice - wyznaczenie lokalizacji nowych przystanków komunikacji publicznej |
| Plan oznakowania | |
| Projektant | mgr inż. Andrzej Piasecki |
| ul. Kościelna 5/71, 88-100 Inowrocław tel. 51 73 50 00 00, e-mail: piasecki@inowroclaw.pl | |
| Branża | Drogowa |
| Skala | 1:1000 |
| Nr rysunku | 2 |
| Data | 12.2017 |

Załącznik Nr 3 do uchwały Nr XLII/346/2018
 Rady Gminy Inowrocław
 z dnia 18 kwietnia 2018 r.

38/5



Ist. oznakowanie pionowe
 Plan oznakowanie pionowe
 Ist. oznakowanie poziome

| | |
|---|---|
| Zakład Inżynierii Komunikacyjnej ul. Koppertilla 5/71, 88-100 Inowrocław | |
| Objekt | Projekt kolej organizacji ruchu dla drogi powiatowej nr 2516C w m. Łakocice - wyznaczenie lokalizacji nowych przystanków komunikacji publicznej |
| Plan oznakowania | |
| Projektant | |
| mgr inż. Andrzej Piasecki KUPAŁO PŁOCIEC ul. Piłsudskiego 10 88-100 Łakocice | |
| Branża | Drogowa |
| Skala | 1:1000 |
| Nr rysunku | 2 |
| Data | 12.2017 |

Uzasadnienie

W oparciu o art. 20f ustawy z dnia 21 marca 1985r. o drogach publicznych (Dz. U. 2017 r. poz. 2222, z późn. zm.) rada gminy dla zaspokojenia potrzeb mieszkańców wskazuje w formie uchwały wstępne miejsca lokalizacji nowych przystanków komunikacyjnych.


O ostatecznej lokalizacji takiego przystanku decyduje zarządca drogi, uwzględniając charakter drogi oraz warunki bezpieczeństwa ruchu drogowego.

Wskazane w uchwale lokalizacje nowych przystanków komunikacyjnych przy drogach powiatowych nr 2538C Balin – Słońsko, 2539C Słońsko - Olszewice i 2516C Jaksice – Orłowo wynikają z wniosków mieszkańców miejscowości Słońsko, Olszewice i Jaksice.

Z uwagi na fakt, iż lokalizacja nowych przystanków poprawi warunki życia mieszkańców oraz bezpieczeństwo ruchu drogowego, podjęcie niniejszej uchwały jest celowe i uzasadnione

Przewodniczący Rady

Gminy Inowrocław



Augustyn Korona