

UCHWAŁA NR XIX/167/2016
RADY GMINY INOWROCŁAW
z dnia 14 września 2016 r.

w sprawie przystąpienia do sporządzenia miejscowego planu zagospodarowania przestrzennego na obszarze Gminy Inowrocław w części miejscowości Kłopot w kierunku ul. Orłowskiej w Inowrocławiu.


Na podstawie art. 18 ust. 2 pkt 5 ustawy z dnia 8 marca 1990 r. o samorządzie gminnym (tekst jednolity Dz. U. z 2016 r., poz. 446) oraz art. 14 ust. 1, 2 i 4 ustawy z dnia 27 marca 2003 r. o planowaniu i zagospodarowaniu przestrzennym (Dz. U. z 2016 r., poz. 778 z późn. zm.¹) uchwala się, co następuje:

§ 1. Przystąpić do sporządzenia miejscowego planu zagospodarowania przestrzennego na obszarze Gminy Inowrocław w części miejscowości Kłopot w kierunku ul. Orłowskiej w Inowrocławiu.

§ 2. Granica obszaru objętego projektem planu określa załącznik do niniejszej uchwały.

§ 3. Wykonanie uchwały powierza się Wójtowi Gminy Inowrocław.

§ 4. Uchwała wchodzi w życie z dniem podjęcia.



Przewodnicząca
Rady Gminy Inowrocław


Krystyna Wysocka

¹ Zmiany wymienionej ustawy zostały ogłoszone w Dz. U. z 2016 r. poz. 904, poz. 961 i poz. 1250.

UZASADNIENIE

**do uchwały nr XIX/167/2016
Rady Gminy Inowrocław
z dnia 14 września 2016 r.**


Zgodnie z art. 14 ust. 1 ustawy z dnia 27 marca 2003 r. o planowaniu i zagospodarowaniu przestrzennym (Dz. U. 2016 r. poz. 778 z późn. zm.) o przystąpieniu do sporządzenia miejscowego planu zagospodarowania przestrzennego rozstrzyga rada gminy w drodze uchwały.

Uchwała Rady Gminy Inowrocław w sprawie przystąpienia do sporządzenia miejscowego planu zagospodarowania przestrzennego na obszarze Gminy Inowrocław w części miejscowości Kłopot w kierunku ul. Orłowskiej w Inowrocławiu, rozpocznie tryb formalno-prawny sporządzenia planu, stosownie do zapisów powołanej wcześniej ustawy.

Podjęcie uchwały o przystąpieniu do sporządzenia planu miejscowego, zgodnie z art. 14 ust. 5 ustawy z dnia 27 marca 2003 r. o planowaniu i zagospodarowaniu przestrzennym, zostało poprzedzone szeregiem analiz m.in. o charakterze funkcjonalnym, przestrzennym i terenowo-prawnym, które potwierdzają zasadność przystąpienia do sporządzenia w/w planu. Ponadto stwierdza się, że dokonano analizę dotyczącą stopnia zgodności przewidywanych rozwiązań planu miejscowego z ustaleniami Studium uwarunkowań i kierunków zagospodarowania przestrzennego gminy Inowrocław.

W związku z powyższym wywołanie niniejszej uchwały jest uzasadnione.

**Przewodnicząca
Rady Gminy Inowrocław**

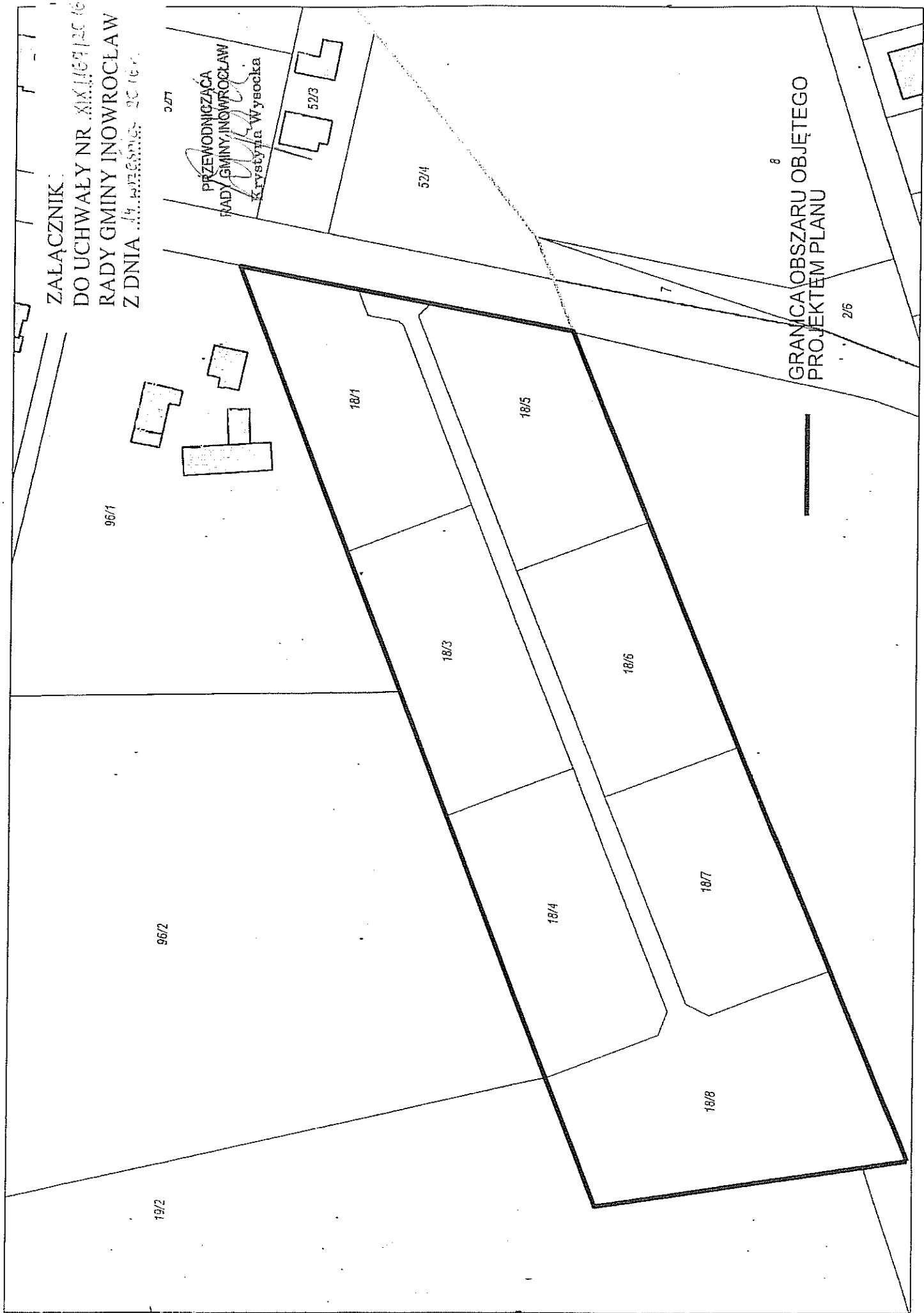


Krystyna Wysocka

ZALĄCZNIK

DO UCHWAŁY NR XIX/169/2016
RADY GMINY INOWROCLAW
Z DNIA 14 WRZEŚNIA 2016R.

PRZEWODNICZĄCA
RADY GMINY INOWROCLAW
Krzyszyna Wysocka



GRANICA OBSZARU OBJĘTEGO
PROJEKTEM PLANU