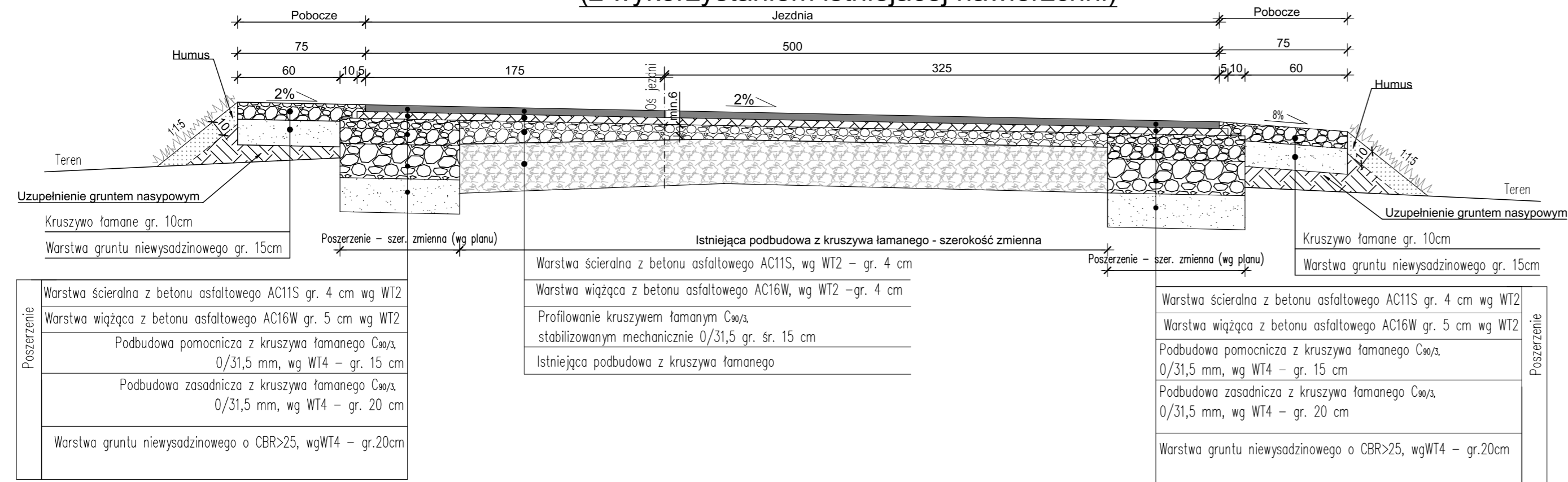
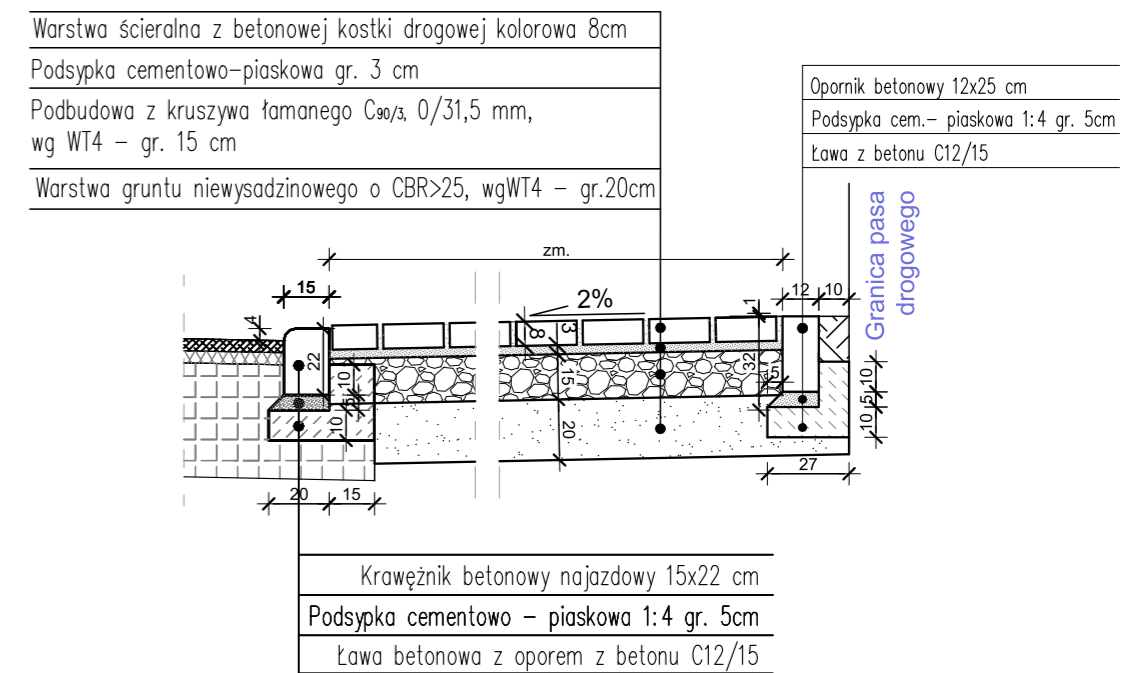


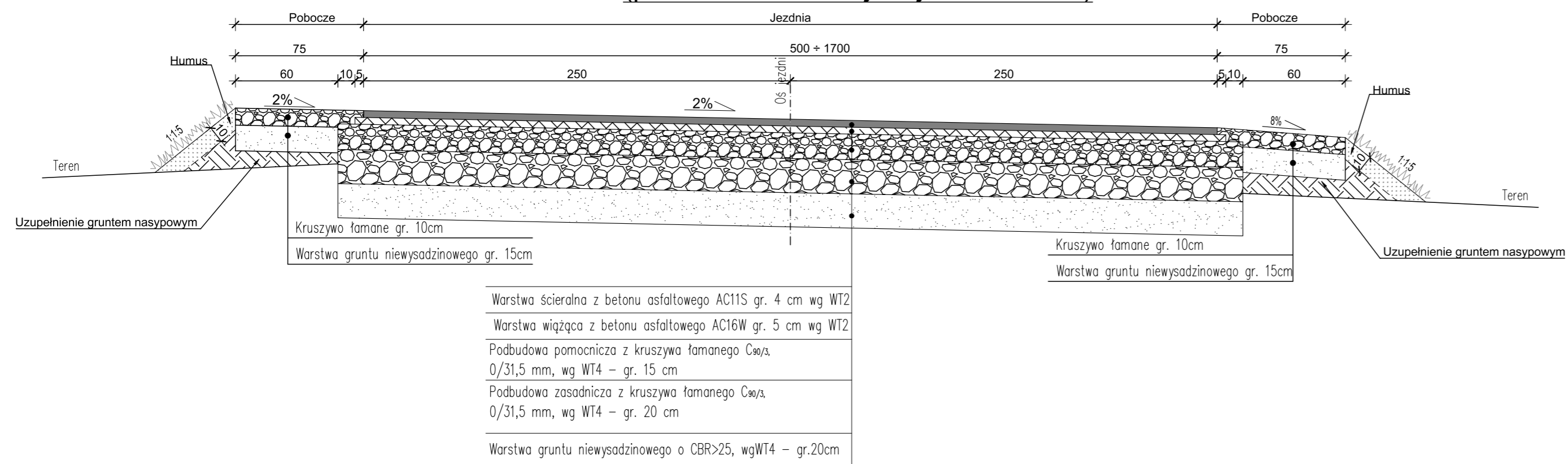
## PRZEKRÓJ w km 0+006,00- 893,28 (z wykorzystaniem istniejącej nawierzchni)



## PRZEKRÓJ PODŁUŻNY ZJAZDU



## PRZEKRÓJ NA WŁĄCZENIU W UL. MATEWSKĄ km 0+000,00 ÷ 0+006,00 (po rozbiorce istniejącej nawierzchni)



<b>Zakład Inżynierii Komunikacyjnej Andrzej Piasecki ul. Kopernika 5/71, 88-100 Inowrocław</b>		
Obiekt	<b>Przebudowa drogi gminnej nr 150551C w miejscowości Sikorowo gmina Inowrocław - odcinek w km 0+000 ÷ 0+550.</b>	
Tytuł opracowania:	<b>Przekroje konstrukcyjne - rysunek zastępczy.</b>	
Projektant	Branża	<b>Drogowa</b>
	Skala	<b>1:25</b>
<b>mgr inż. Andrzej Piasecki</b> <small>uprawnienia budowlane numer KUP/0117/PWOD/11 do projektowania i kierowania robotami budowlanymi bez ograniczeń w specjalności drogowej</small>	Nr rysunku	<b>-</b>
	Data	<b>12.2018</b>