

# GMINA INOWROCŁAW

Studium uwarunkowań i kierunków zagospodarowania przestrzennego







## ZASOBY I WYBRANE ZAGROŻENIA PRZYRODY



### ELEMENTY ŚRODOWISKA PRZYRODNICZEGO

-  lasy
-  wody
-  orientacyjny przebieg działu I-go rzędu
-  użytki rolne najwyższej przydatności (kompleksy I-III)
-  grunty pochodzenia organicznego
-  tereny predysponowane do zalesień (wg opracowania WBGiTR)
-  korytarze ekologiczne
-  obszar koncesjonowanego wydobycia kruszywa naturalnego (koncesja do 31.XII.2020r.)
-  granica obszaru górniczego kopalni soli
-  granica terenu górniczego kopalni soli

### OBSZARY I OBIEKTY CHRONIONE

-  granice obszaru chronionego krajobrazu (OChK Lasów Balczewskich)
-  pomniki przyrody
-  parki podworskie
-  parki wiejskie
-  Główny Zbiornik Wód Podziemnych w utworach trzeciorzędowych - ONO, zbiornik nr 138
-  Główny Zbiornik Wód Podziemnych w utworach czwartorzędowych - OWO, zbiornik nr 142