

UCHWAŁA NR VI/56/2019
RADY GMINY INOWROCŁAW
z dnia 17 kwietnia 2019 r.

w sprawie przystąpienia do sporządzenia miejscowego planu zagospodarowania przestrzennego dla terenu położonego w części miejscowości Łojewo, gmina Inowrocław.


Na podstawie art. 18 ust. 2 pkt 5 ustawy z dnia 8 marca 1990r. o samorządzie gminnym (Dz. U. z 2019r. poz. 506) oraz art. 14 ust. 1, 2 i 4 ustawy z dnia 27 marca 2003r. o planowaniu i zagospodarowaniu przestrzennym (Dz. U. z 2018r. poz. 1945 z późn. zm.¹) uchwala się, co następuje:

§ 1. Przystąpić do sporządzenia miejscowego planu zagospodarowania przestrzennego dla terenu położonego w części miejscowości Łojewo, gmina Inowrocław.

§ 2. Granice obszaru objętego projektem planu określa załącznik do niniejszej uchwały.

§ 3. Wykonanie uchwały powierza się Wójtowi Gminy Inowrocław.

§ 4. Uchwała wchodzi w życie z dniem podjęcia.



Przewodniczący
Rady Gminy Inowrocław
Krzysztof Koltuński
Krzysztof Koltuński

¹ Zmiany tekstu jednolitego wymienionej ustawy zostały ogłoszone w Dz. U. z 2019 r. poz. 60, poz. 235.

UZASADNIENIE

DO UCHWAŁY NR VI/56/2019 RADY GMINY INOWROCŁAW z dnia 17 kwietnia 2019 r.


O przystąpieniu do sporządzenia miejscowego planu zagospodarowania przestrzennego zgodnie z art. 14 ust. 1 ustawy z dnia 27 marca 2003r. o planowaniu i zagospodarowaniu przestrzennym (Dz. U. z 2018r. poz. 1945 z późn. zm.) rozstrzyga rada gminy w drodze uchwały.

Uchwała Rady Gminy Inowrocław w sprawie przystąpienia do sporządzenia miejscowego planu zagospodarowania przestrzennego dla terenu położonego w części miejscowości Lojewo rozpocznie tryb formalno-prawny sporządzenia planu, stosownie do zapisów powołanej wcześniej ustawy.

Projektowany plan miejscowy określi przeznaczenie, warunki zabudowy i zagospodarowania terenu w tym w szczególności lokalizację nowej zabudowy usługowej i produkcyjnej a także rozmieszczenie inwestycji celu publicznego.

Podjęcie uchwały o przystąpieniu do sporządzenia planu miejscowego, zgodnie z art. 14 ust. 5 ustawy z dnia 27 marca 2003 r. o planowaniu i zagospodarowaniu przestrzennym, zostało poprzedzone szeregiem analiz m.in. o charakterze funkcjonalnym, przestrzennym i terenowo-prawnym, które potwierdzają zasadność przystąpienia do sporządzenia w/w planu. Ponadto stwierdza się, że wykonano analizę dotyczącą stopnia zgodności przewidywanych rozwiązań planu miejscowego z ustaleniami Studium Uwarunkowań i Kierunków Zagospodarowania Przestrzennego Gminy Inowrocław.

W związku z powyższym wywołanie niniejszej uchwały jest uzasadnione.


Przewodniczący
Rady Gminy Inowrocław
Krzysztof Kołtuński

Województwo: kujawsko-pomorskie
Powiat: inowrocławski
Jednostka ewidencyjna: 040704_2, Inowrocław
Obręb: 0024, Łojewo

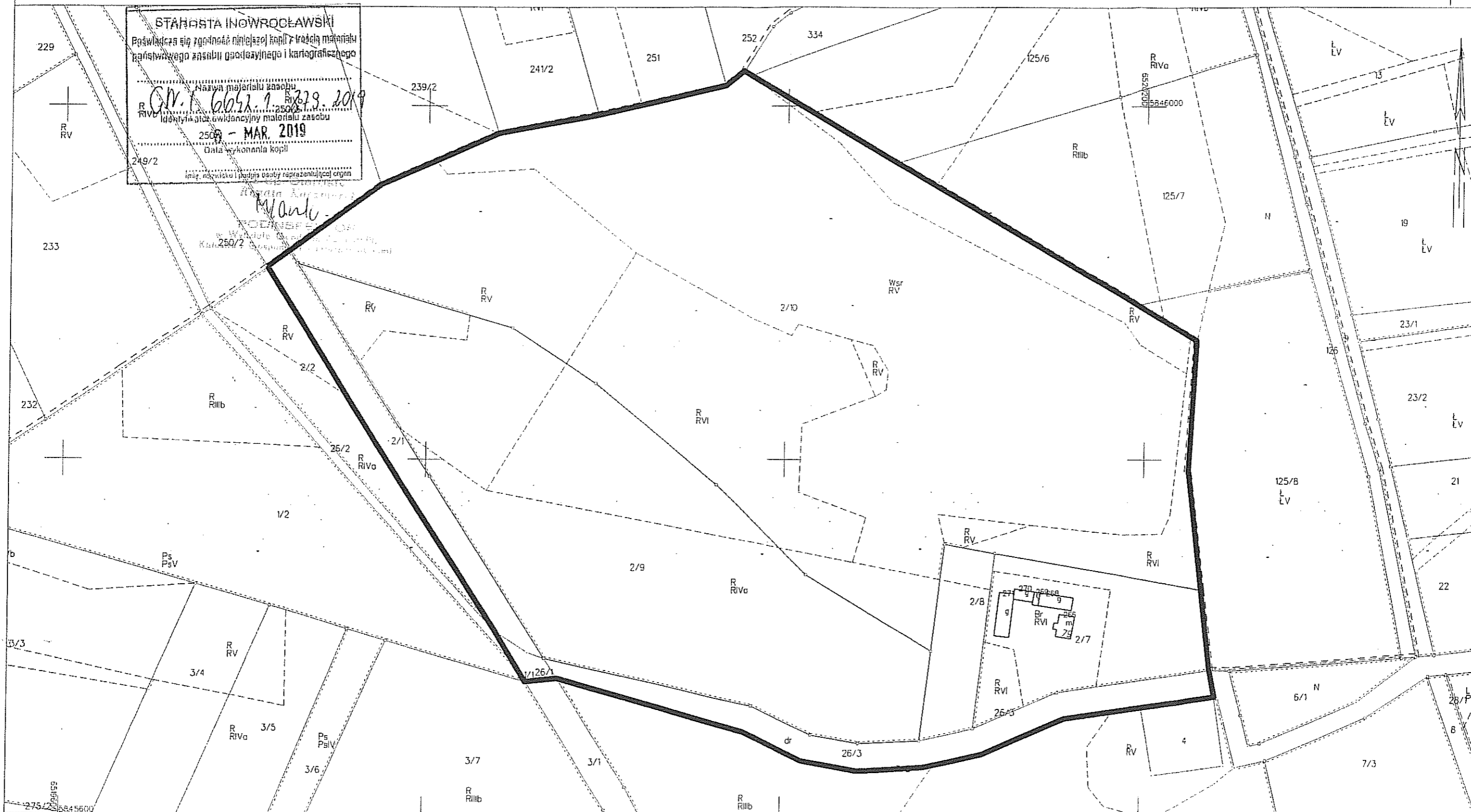
Przewodniczący
Rady Gminy Inowrocław
Krzysztof Kółtunski

MAPA EWIDENCJI GRUNTÓW
SKALA 1:2000

obr. Łojewo 0024: dz. 2/9, 2/10

STANOWISKO INOWROCŁAWSKI
Przebieganie się zgodności niniejszej kopii z treścią materiału
państwowego zasobu geodezyjnego i kartograficznego
Nazwa materiału zasobu
R.V. 6042.9. 2019
Identyfikator ewidencyjny materiału zasobu
2500
Data wykonania kopii
2019 - MAR. 2019
Imię, nazwisko i podpis osoby reprezentującej organ

M. Anul
Kierownik



Inowrocław dn. 2019-03-06
Sporządził/wydruk: Renata Kaczmarek

GRANICA OBSZARU
OBJĘTEGO PROJEKTEM PLANU