

**UCHWAŁA NR XLI/323/2018
RADY GMINY INOWROCŁAW**

z dnia 21 marca 2018 r.

w sprawie podziału gminy Inowrocław na okręgi wyborcze.

Na podstawie art. 419 § 2, 3 i 4 ustawy z dnia 5 stycznia 2011 r. – Kodeks wyborczy (Dz. U. z 2017 r. poz. 15 z późn. zm.)¹⁾ w związku z art. 12 ust. 1 i 2 ustawy z dnia 11 stycznia 2018 r. o zmianie niektórych ustaw w celu zwiększenia udziału obywateli w procesie wybierania, funkcjonowania i kontrolowania niektórych organów publicznych (Dz.U. z 2018 r. poz. 130), na wniosek Wójta Gminy Inowrocław, Rada Gminy Inowrocław uchwala, co następuje:

§ 1. Dla wyboru Rady Gminy Inowrocław dokonuje się podziału gminy Inowrocław na okręgi wyborcze, ustalając ich numery i granice oraz liczbę radnych wybieranych w każdym okręgu wyborczym, zgodnie z załącznikiem do niniejszej uchwały.

§ 2. Uchwałę przekazuje się Wojewodzie Kujawsko-Pomorskiemu oraz Komisarzowi Wyborczemu w Bydgoszczy II.

§ 3. Uchwałę ogłasza się w Dzienniku Urzędowym Województwa Kujawsko-Pomorskiego, Biuletynie Informacji Publicznej oraz podaje się do publicznej wiadomości poprzez wywieszenie na tablicy ogłoszeń w Urzędzie Gminy Inowrocław i tablicach sołeckich.


§ 4. Na ustalony podział gminy na okręgi wyborcze wyborcom, w liczbie co najmniej 15, przysługuje prawo wniesienia skargi do Komisarza Wyborczego w Bydgoszczy II, w terminie 5 dni od daty podania niniejszej uchwały do publicznej wiadomości.

§ 5. Wykonanie uchwały powierza się Wójtowi Gminy Inowrocław.

§ 6. Traci moc uchwała Nr XXI/153/2012 Rady Gminy Inowrocław z dnia 22 października 2012 r. w sprawie podziału gminy Inowrocław na okręgi wyborcze.

§ 7. Uchwała wchodzi w życie z dniem podjęcia.

Przewodniczący Rady Gminy
Inowrocław


Augustyn Korona

¹⁾Zmiany wymienionej ustawy zostały ogłoszone w Dz. U. z 2017 r. poz. 1089 oraz z 2018 r. poz. 4, poz. 130 i poz. 138.

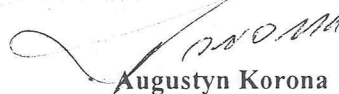
Załącznik do Uchwały Nr XLI/323/2018

Rady Gminy Inowrocław

z dnia 21 marca 2018 r.

Numer okręgu wyborczego	Granice okręgu wyborczego	Liczba wybieranych radnych
1	Sołectwa: Batkowo, Tupadły	1
2	Sołectwa: Cieślin	1
3	Sołectwa: Czyste, Orłowo	1
4	Sołectwa: Gnojno, Sławęcinek	1
5	Sołectwo Góra, Łakocin	1
6	Sołectwo Jacewo	1
7	Sołectwo Jaksice - część miejscowości Jaksice położona na zachód od Szosy Bydgoskiej bez ulicy Szosa Bydgoska, oraz miejscowości : Borkowo, Stefanowo i Sołectwa : Plawin, Radłówek	1
8	Sołectwo Jaksice – część miejscowości Jaksice położona na wschód od Szosy Bydgoskiej łącznie z ulicą Szosa Bydgoska, oraz miejscowość Jaksiczki	1
9	Sołectwa: Kłopot, Latkowo	1
10	Sołectwa: Komaszyce, Trzaski	1
11	Sołectwa: Krusza Duchowna, Krusza Zamkowa, Piotrkowice, Żalinowo	1
12	Sołectwo Lojewo	1
13	Sołectwa: Marcinkowo, Olszewice	1
14	Sołectwa: Miechowice, Sikorowo	1
15	Sołectwo Słońsko	1

Przewodniczący Rady Gminy
Inowrocław



Augustyn Korona

Uzasadnienie

31 stycznia 2018 r. weszły w życie przepisy ustawy z dnia 11 stycznia 2018 r. o zmianie niektórych ustaw w celu zwiększenia udziału obywateli w procesie wybierania, funkcjonowania i kontrolowania niektórych organów publicznych (Dz. U. z 2018 r. poz. 130), które w sposób istotny zmieniły dotychczasowe przepisy Kodeksu wyborczego.

Przepis art. 12 ust.1 przedmiotowej ustawy zobowiązuje wszystkie rady gmin do dokonania podziału gminy na okręgi wyborcze w wyborach do rady gminy w terminie 60 dni od dnia wejścia w życie ww ustawy. Wójt Gminy Inowrocław dokonał szczegółowej analizy dotychczasowego podziału gminy na okręgi wyborcze, z uwzględnieniem wytycznych dotyczących jednolitej normy przedstawicielskiej.

Dokonanie podziału na okręgi następuje według jednolitej normy przedstawicielstwa, która dla gminy Inowrocław wynosi 780,2. Liczba mieszkańców gminy według stanu na dzień 31 grudnia 2017 roku wynosi 11.703. Dopuszczalna liczba mieszkańców okręgu wynosi od 390 do 1170. Liczba mieszkańców w okręgu mieści się w granicach jednolitej normy przedstawicielstwa i spełnia wymogi Kodeksu wyborczego. W związku z tym Wójt Gminy Inowrocław przedstawił Radzie Gminy Inowrocław projekt uchwały w sprawie podziału gminy na okręgi wyborcze, w takich samych granicach jak obowiązujące dotychczas.

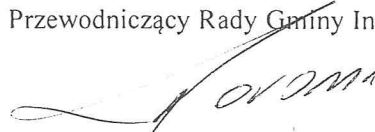
Liczbę mieszkańców w 15 okręgach przedstawia poniższa tabela.

Lp.	Nazwa jednostki pomocniczej	Liczba mieszkańców jednostki pomocniczej	Obszar części jednostki pomocniczej	Liczba mieszkańcó w okręgu	Numer okręgu wyborczego
1.	Batkowo	201	Batkowo, Popowice	758	1
	Tupadły	557	Tupadły		
2.	Cieślin	565	Cieślin, Mimowola, Sójkowo	565	2
3.	Czyste	233	Czyste, Oporówek	865	3
	Orłowo	632	Orłowo		
4.	Gnojno	587	Gnojno, Kruśliwiec, Strzemkowo	1061	4
	Sławęcinek	474	Sławęcinek, Sławęcín		
5.	Góra	648	Góra, Dulsk, Pławinek, Witowy	893	5
	Łąkocin	245	Łąkocin, Karczyn-Wieś		
6.	Jacewo	663	Jacewo	663	6
7.	Jaksice- część	604	Borkowo, Stefanowo, Jaksice, ulice: Nowe Osiedle, Polna, Powstańców Wlkp., Szkolna	1075	7
	Plawin	319	Plawin, Turlejewo		
	Radłówek	152	Radłówek		
8.	Jaksice- część	835	Jaksiczki, Jaksice, ulice: Długa, Dworcowa, Krótka, Łączna, Słoneczna, Sportowa, Spółdzielcza, Szosa Bydgoska, Wschodnia	835	8
9.	Kłopot	458	Kłopot	778	9
	Latkowo	320	Latkowo, Balin		
10.	Komaszyce	551	Komaszyce, Dziennice	866	10
	Trzaski	315	Trzaski, Jaronty		
11.	Krusza Duchowna	429	Krusza Duchowna, Krusza Zamkowa	799	11
	Piotrkowice	155	Piotrkowice		
	Żalinowo	215	Żalinowo, Krusza Podlotowa		
12.	Łojewo	460	Łojewo, Ostrowo Krzyckie	460	12
13.	Marcinkowo	524	Marcinkowo, Balczewo	787	13
	Olszewice	263	Olszewice, Turzany		
14.	Miechowice	374	Miechowice, Marulewy	794	14
	Sikorowo	420	Sikorowo		

15.	Słońsko	504	Słońsko	504	15
-----	---------	-----	---------	-----	----

Projekt przedmiotowej uchwały został zweryfikowany przez Delegaturę Krajowego Biura Wyborczego w Bydgoszczy.

Przewodniczący Rady Gminy Inowrocław



Augustyn Korona