





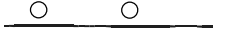


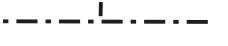


OZNACZENIA

	GRANICA GMINY
	GRANICA OBSZARU OBJĘTEGO PLANEM
	LINIE ROZGRANICZAJĄCE TERENY O RÓŻNYM PRZEZNACZENIU LUB RÓŻNYCH ZASADACH ZAGOSPODAROWANIA
	LINIE ROZGRANICZAJĄCE TERENY O TYM SAMYM SPOSOBIE ZAGOSPODAROWANIA - ORIENTACYJNE
	NIEPRZEKRACZALNA LINIA ZABUDOWY
	NIEPRZEKRACZALNA LINIA ZABUDOWY OD ISTNIEJĄCEJ LINII ELEKTROENERGETYCZNEJ
	GRANICA STREFY "B" OCHRONY KONSERWATORSKIEJ
	OBIEKTY WPISANE DO EWIDENCJI ZABYTKÓW
	GRANICA OBSZARU SZCZEGÓLNEGO ZAGROŻENIA POWODZIĄ O PRAWDOPODOBIENSTWIE WYSTĘPOWANIA RÓWNYM 1%
	GRANICA OBSZARU ZAGROŻENIA POWODZIĄ O PRAWDOPODOBIENSTWIE WYSTĘPOWANIA RÓWNYM 0,2%
MN	TERENY ZABUDOWY MIESZKANIOWEJ JEDNORODZINNEJ
MN/U	TERENY ZABUDOWY MIESZKANIOWEJ JEDNORODZINNEJ Z DOPUSZCZENIEM ZABUDOWY USŁUGOWEJ
U/MN	TERENY ZABUDOWY USŁUGOWEJ Z DOPUSZCZENIEM ZABUDOWY MIESZKANIOWEJ JEDNORODZINNEJ
U/P	TEREN ZABUDOWY USŁUGOWEJ Z DOPUSZCZENIEM OBIEKTÓW PRODUKCYJNYCH, SKŁADÓW I MAGAZYNÓW
RM/RU	TERENY ZABUDOWY ZAGRODOWEJ W GOSPODARSTWACH ROLNYCH, HODOWLANYCH I OGRODNICZYCH Z DOPUSZCZENIEM OBSŁUGI PRODUKCJI W GOSPODARSTWACH ROLNYCH, HODOWLANYCH, OGRODNICZYCH ORAZ GOSPODARSTWACH LEŚNYCH I RYBACKICH
UO/US/UK	TEREN USŁUG OŚWIATY Z TERENEM SPORTU I REKREACJI ORAZ USŁUG KULTURY
R	TEREN ROLNY
R-ZZ	TERENY ROLNE- OBSZAR SZCZEGÓLNEGO ZAGROŻENIA POWODZIĄ
KD-L	TEREN DROGI PUBLICZNEJ LOKALNEJ
KD-D	TERENY DRÓG PUBLICZNYCH DOJAZDOWYCH
KDW	TERENY DRÓG WEWNĘTRZNYCH
KX	TERENY CIĄGU PIESZOJEZDNEGO